Республика Казахстан
ТОО "QURYLYSKZ"
ГСЛ № 18003202 от 14.02.2018 г.

Заказчик: ГУ "Отдел строительства, архитектуры
и градостроительства Шемонаихинского района" ВКО

Заказ: 02-2018

Рабочий проект

Корректировка рабочего проекта"Строительство водозаборных сооружений и трассы водопроводных сетей в с. Красная Шемонаиха, Шемонаихинского района, Восточно-Казахстанской области"

Том 2
ГП - Генеральный план

Директор — Догадкина Н.А..

Главный инженер проекта — Николаева Т.Л.

г. Шемонаиха, 2018 г.

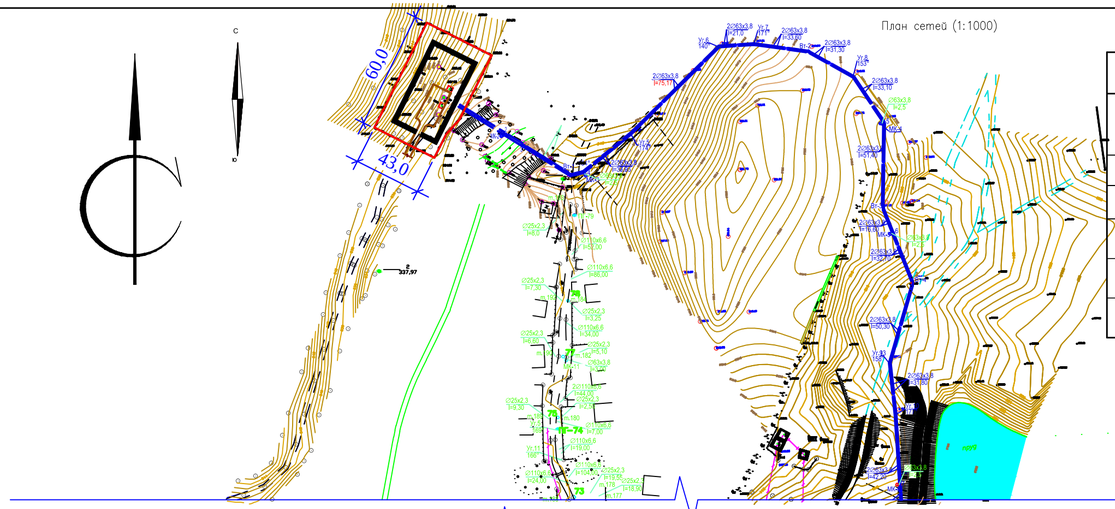

ОСНОВНЫЕ ПОКАЗАТЕЛИ ПО ГЕНПЛАНУ

Наименование	Насосная станция I подъ.		Водонапорная башня		Пож.резервуар поз 4		Пож.резервуар поз. 5	
	Кол.м.2	%	Кол.м.2	%	Кол.м.2	%	Кол.м.2	%
1. Площадь участка,по акту землепользования, в границах проектирования	0,2580га	100	0,6085га 3621	100	6,4887га 609	100	0,5876га 638,4	100
а) Площадь застройки	19,96	1	170	5	137	22	165,9	26
б) Площадь покрытия проездов и дорожек	324	12	238	6	204	33	192	30
в) Площадь озеленение	0	0	711	20	0	0	0	0
г) Прочие площади	2232,26	87	2502	69	268	45	280,5	44
2. Площадь покрытия по прилегающей территорий	-	-	28	-	78	-	34	-

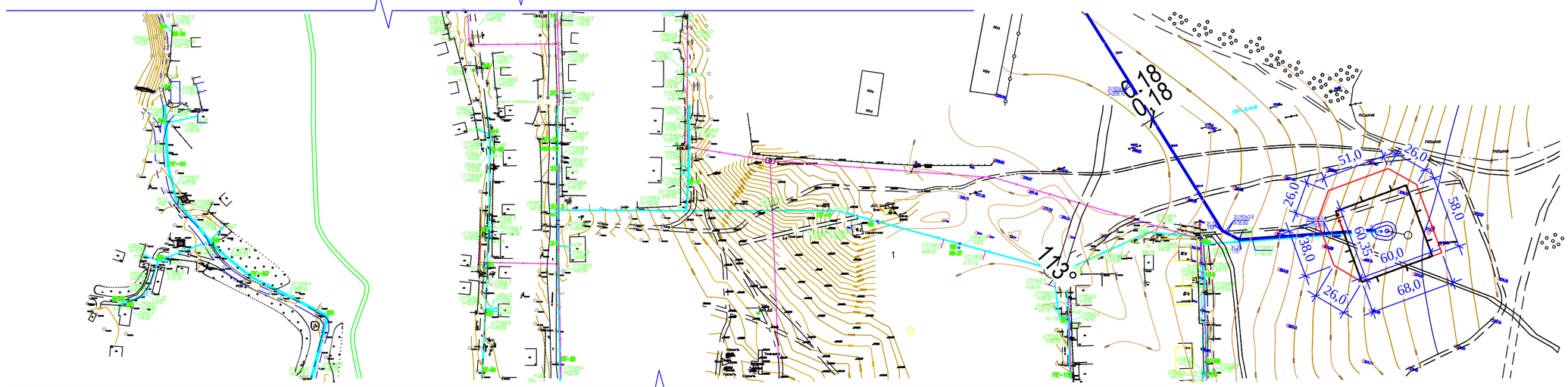

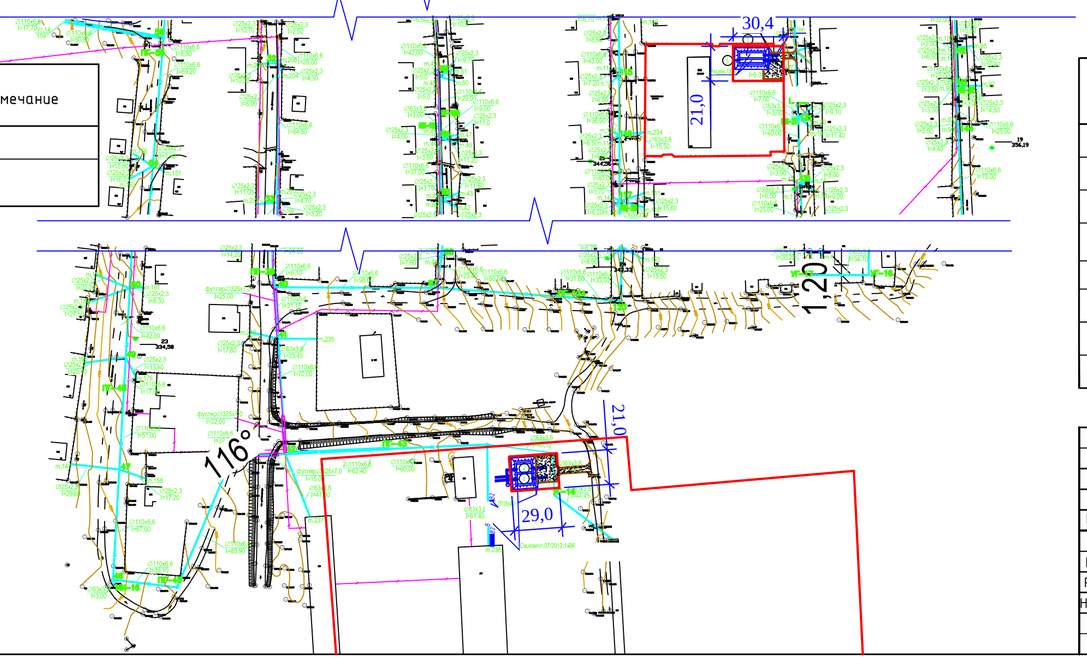

Ведомость ссылочных и прилагаемых документов

Обозначения	Наименование	Примечание
310-5-4	Малые архитектурные формы и элементы благоустройства жилых зон микрорайона	
Серия 3.017-1	Ограждения площадок и участков предприятий, зданий и сооружений	

Ведомость чертежей основного комплекта

Лист	Наименование	Примечание
1	Общие данные.Схема размещения	ГП
2,3,4,5	Разбивочный план	ГП
6,7	План организации рельефа.	ГП
8,9	План организации рельефа. План земляных масс	
10,11	План земляных масс	ГП
12,13, 14,15	План благоустройства территории	ГП
16,17, 18,19	Сводный план инженерных сетей	ГП
1-4	Ограждение	КМ

Генеральный план выполнен наосновании АПЗ KZ 44VUA00042161 от 22.06.2018г., распоряжение Акима приказ№272 от 26.112013г, в соответствие с заданием на проектирование, и утвержденного сводного плана инженерных сетей, техническими условиями выданных инженерными службами района. На основании геологических изыскании и топографической съемки участка.

Топографическая съемка выполнена ТОО "QORYLYSKZ" в 2018 году.
Система высот- Балтийская
Система координат-условная.

Проект разработан в соответствии с действующими требованиями нормативов и правил в строительстве, технических условий и предусматривает мероприятия, обеспечивающие безопасность при эксплуатации здания (сооружения) при соблюдении предусмотренных проектом мероприятий.

ГИП _____ Николаева Т.Л.

Изм.	Кол.уч	Лист	Nдок.	Подп.	Дата	02-2018-ГП			
						Корректировка рабочего проекта "Строительство водозаборных сооружений и трассы водопроводных сетей в с. Красная Шемонаиха, Шемонаихинского района, Восточно-Казахстанской области			
ГИП		Николаева			07.18	Наружный сети водоснабжения	Стадия	Лист	Листов
Разработал		Сарсенбаева			07.18		РП	1	19
Норма контр		Николаева			07.18	Общие данные. Схема размещения	ТОО "QORYLYSKZ" Лицензия ГСЛ № 18003202		

Согласовано				
АР	Абилев	06.18	ОВ, ТС, ТМ	06.18
ЭЛ	Ибраимова	06.18	ВК, НВК	06.18
ГП	Сарсенбаева	06.18	ЭС	06.18

Согласовано				
	Масабаева	06.18		
	Толстоухова	06.18		
	Тухватулин	06.18		

Взам. инв.N | Подпись и дата | Инв. N подл.

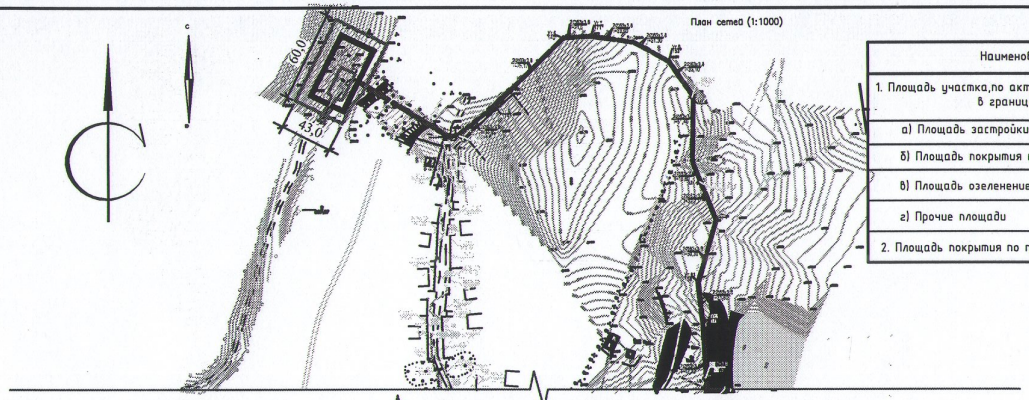

ОСНОВНЫЕ ПОКАЗАТЕЛИ ПО ГЕНПЛАНУ

Наименование	Насосная станция I подъ.		Водонапорная башня		Пож.резервуар поз 4		Пож.резервуар поз. 5	
	Кол.м.2	%	Кол.м.2	%	Кол.м.2	%	Кол.м.2	%
1. Площадь участка,по акту землепользования, в границах проектирования	0,2580га	100	0,6085га 3621	100	0,4887га 609	100	0,5876га 638,4	100
а) Площадь застройки	19,96	1	170	5	137	22	165,9	26
б) Площадь покрытия проездов и дорожек	324	12	238	6	204	33	192	30
в) Площадь озеленение	0	0	711	20	0	0	0	0
г) Прочие площади	2232,26	87	2502	69	268	45	280,5	44
2. Площадь покрытия по прилегающей территорий	-	-	28	-	78	-	34	-

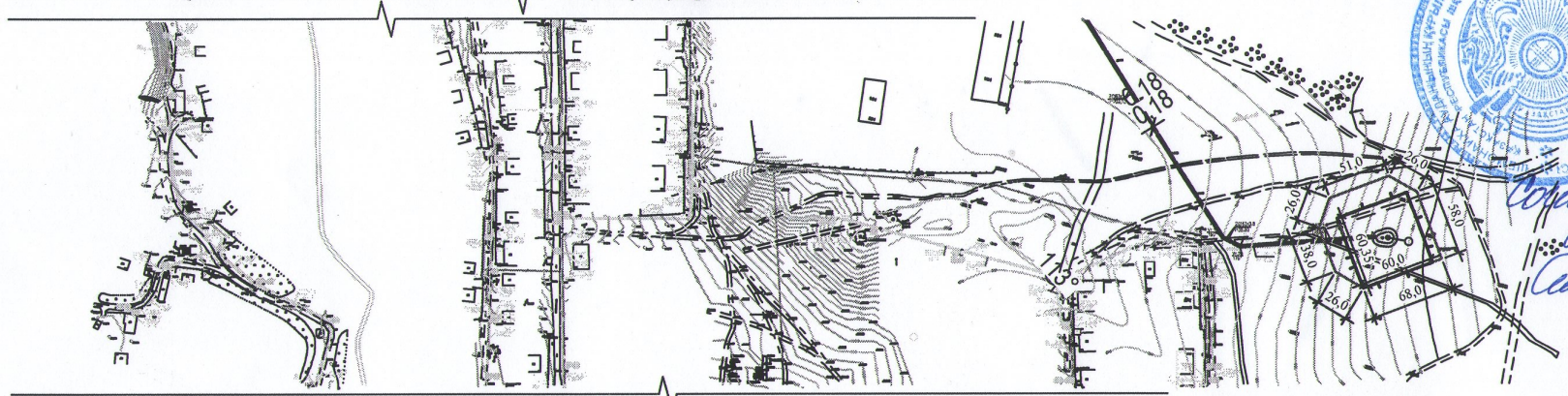

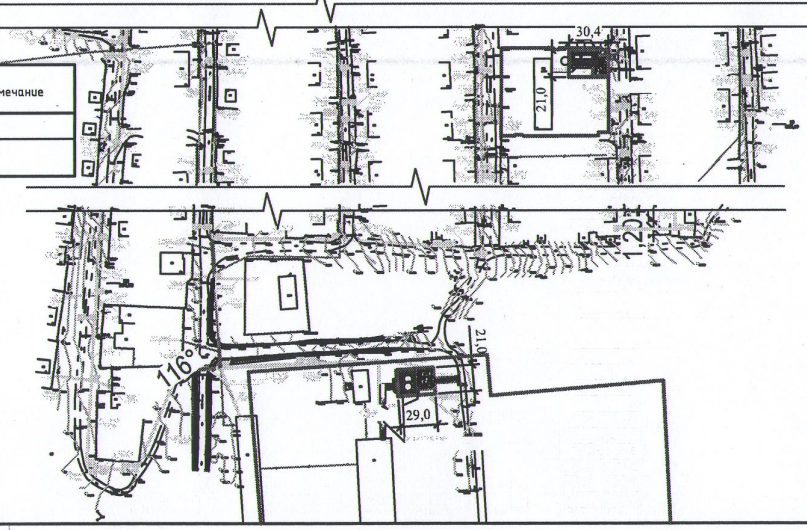

Согласовано:
Сарсенбаева

Ведомость ссылочных и прилагаемых документов

Обозначения	Наименование	Примечание
310-5-4	Малые архитектурные формы и элементы благоустройства жилых зон микрорайона	
Серия 3.017-1	Ограждения площадок и участков предприятий, зданий и сооружений	

Генеральный план выполнен наосновании АПЗ KZ 44VUA00042161 от 22.06.2018г., распоряжение Акима приказ№272 от 26.112013г, в соответствие с заданием на проектирование, и утвержденного сводного плана инженерных сетей, техническими условиями выданных инженерными службами района. На основании геологических изысканий и топографической съемки участка.

Топографическая съемка выполнена ТОО "QORYLYSKZ" в 2018 году.
Система высот- Балтийская
Система координат-условная.

Проект разработан в соответствии с действующими требованиями нормативных правил в строительстве, технических условий и предусматривает мероприятия, обеспечивающие безопасность при эксплуатации здания (сооружения) при соблюдении предусмотренных проектом мероприятий.

ГИП _____ Николаева Т.Л.

Ведомость чертежей основного комплекта

Лист	Наименование	Примечание
1	Общие данные.Схема размещения	ГП
2,3,4,5	Разбивочный план	ГП
6,7	План организации рельефа.	ГП
8,9	План организации рельефа. План земляных масс	
10,11	План земляных масс	ГП
12,13, 14,15	План благоустройства территории	ГП
16,17, 18,19	Сводный план инженерных сетей	ГП
1-4	Ограждение	КМ

Изм.	Кол.уч	Лист	Nдок.	Подп.	Дата	02-2018-ГП			
						Корректировка рабочего проекта "Строительство водозаборных сооружений и трассы водопроводных сетей в с. Красная Шемонаиха, Шемонаихинского района, Восточно-Казахстанской области			
ГИП		Николаева			07.18	Наружный сети водоснабжения	Стадия	Лист	Листов
Разработал		Сарсенбаева			07.18		РП	1	19
Норма контр		Николаева			07.18	Общие данные. Схема размещения	ТОО "QORYLYSKZ" Лицензия ГСЛ № 18003202		

Согласовано			
АР	Абилова	06.18	
ЭП	Ибрагимова	06.18	
ГП	Сарсенбаева	06.18	
ОВ, ТС, ТМ	Масабаева	06.18	
ВК, НВК	Толстоухова	06.18	
ЭС	Тулаганлин	06.18	

Инв. N подл. | Подпись и дата | Взам. инв.N

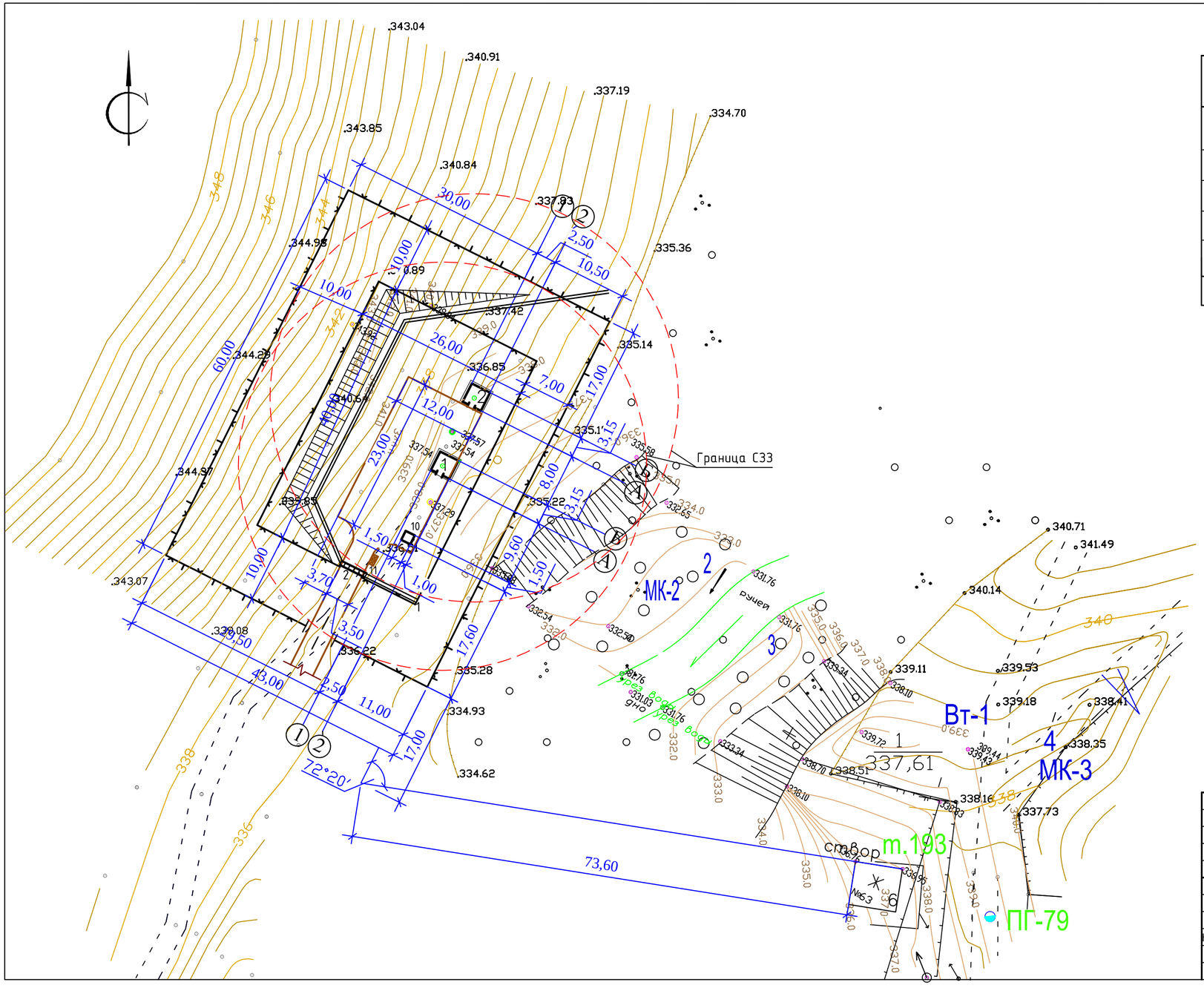

Ведомость жилых и общественных зданий и сооружений

Номер на плане	Наименование и обозначение	Этаж-ность	Кол-во	Кол-во квартир	Площадь ,м2 застройки здания	Площадь ,м2 застройки всего	Площадь ,м2 общая здания	Площадь ,м2 общая всего	Строительный объем,м.3 здания	Строительный объем,м.3 всего
1	Насосная станция I подъема на водозаборной скважине № 60 ТОО "QURYLYSKZ"	1	1	-	9,98	9,98	8,75	8,75	36,25	36,25
2	Насосная станция I подъема ТОО "QURYLYSKZ"	1	1	-	9,98	9,98	8,75	8,75	36,25	36,25
6	Жилой дом №63 (существующий)	-	1	-	-	-	-	-	-	-
10	КТПН	-	1	-	3,78	3,78	-	-	-	-
11	Площадка под мусороконтейнеры	-	1	-	-	-	-	-	-	-
	Итого			-	-	23,74	-	17,5	-	72,5

Условные обозначения

Ограждения из профильного настила с насадкой из колючей проволоки совпадает с границей территорией по акту на землепользования

Ограждения из колючей проволоки

Проектируемое здание

1. Разбивку участка водозабора в плане производить от существующего жилого дома№63 поз.6
2. Все размеры на чертеже даны в метрах.
3. Размеры зданий и сооружений даны в осях.
4. Радиус закругления проездов R=8 метров.

Изм.	Кол.	Лист	Nдок.	Подпись	Дата	02-2018-ГП		
						Корректировка рабочего проекта "Строительство водозаборных сооружений и трассы водопроводных сетей в с. Красная Шемонаиха, Шемонаихинского района, Восточно-Казахстанской области		
ГИП		Николаева			07.18	Наружный сети водоснабжения	Стадия: РП	Лист: 2 / Листов:
Разработал		Сарсенбаева			07.18			
Норма контр.		Николаева			07.18	Разбивочный план. М 1:500	ТОО "QURYLYSKZ" Лицензия ГСЛ № 18003202	

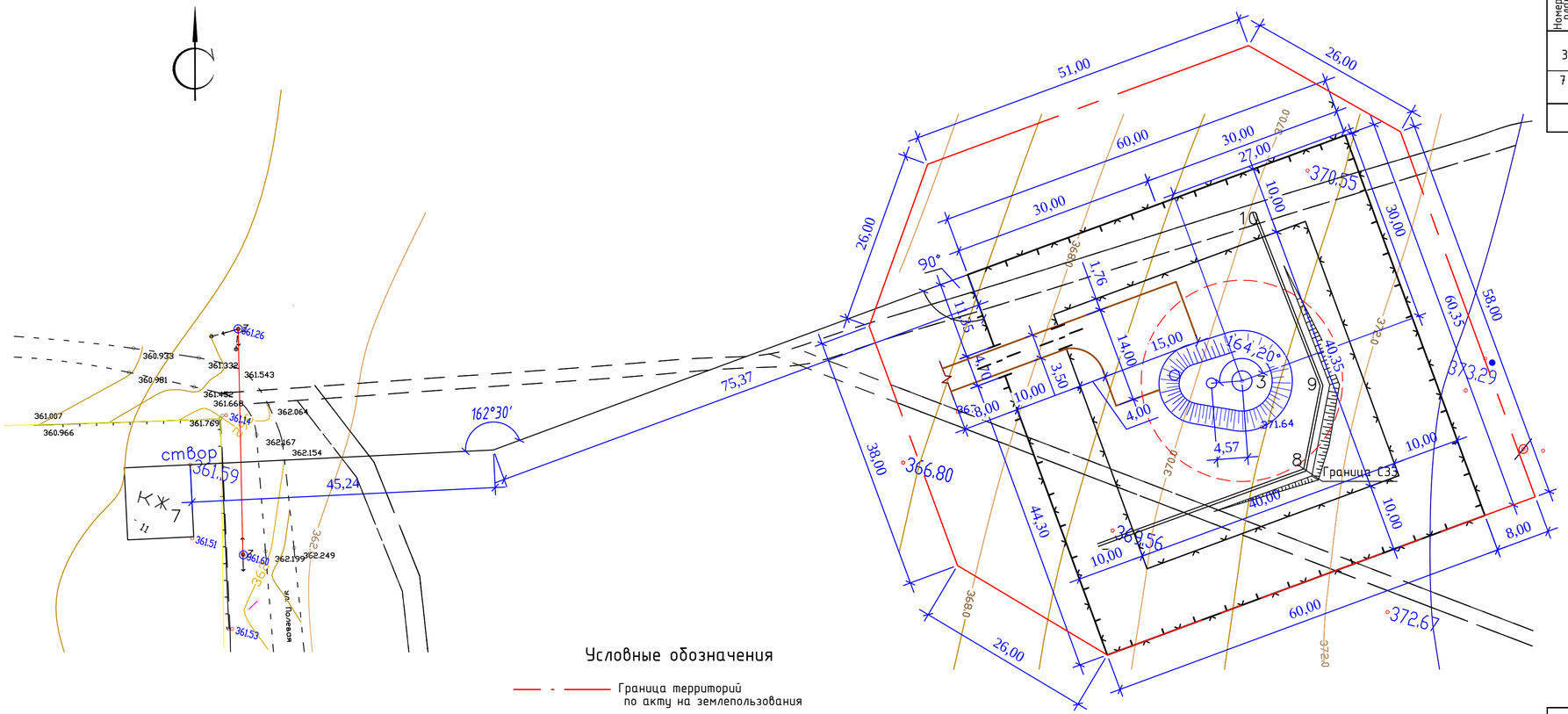

Ведомость жилых и общественных зданий и сооружений

Номер на плане	Наименование и обозначение	Этаж-ность	Кол-во	Кол-во квартир	Площадь ,м2 застройки здания	Площадь ,м2 застройки всего	Площадь ,м2 общая здания	Площадь ,м2 общая всего	Строительный объем,м.3 здания	Строительный объем,м.3 всего
3	Водонапорная башня емк. 100 $м^3$ Т.П.РК 15-100ВБ	-	1	-	170,0	170,0	-	-	139,8	139,8
7	Жилой дом №11 (существующий)	-	1	-	-	-	-	-	-	-
	Итого			-	-	170,0	-	-	-	139,8

1. Разбивку участка водонапорной башни в плане производить от существующего жилого дома№11 поз.7
2. Все размеры на чертеже даны в метрах.
3. Размеры зданий и сооружений даны в осях.
4. Радиус закругления проездов R=8 метров.

Изм.	Кол.уч	Лист	Nдок.	Подп.	Дата	02-2018-ГП
						Корректировка рабочего проекта "Строительство водозаборных сооружений и трассы водопроводных сетей в с. Красная Шемонаиха, Шемонаихинского района, Восточно-Казахстанской области
ГИП		Николаева			07.18	Водонапорная башня емк.100м3
Разработал		Сарсенбаева			07.18	Стадия: РП; Лист: 3; Листов:
Норма контр.		Николаева			07.18	Разбивочный план. М 1:500
						ТОО "QURYLYSKZ" Лицензия ГСЛ № 18003202

Ведомость жилых и общественных зданий и сооружений

Номер на плане	Наименование и обозначение	Этаж-ность	Кол-во	Кол-во квартир	Площадь ,м2 застройки здания	Площадь ,м2 застройки всего	Площадь ,м2 общая здания	Площадь ,м2 общая всего	Строительный объем,м.3 здания	Строительный объем,м.3 всего
4	Пожарный резервуар емк150м3 ТОО "QURYLYSKZ"	-	2	-	68.5	137,0	-	-	277,0	554,0
8	Существующее здания	-	1	-	-	-	-	-	-	-
	Итого			-	-	137,0	-	-	-	554,0

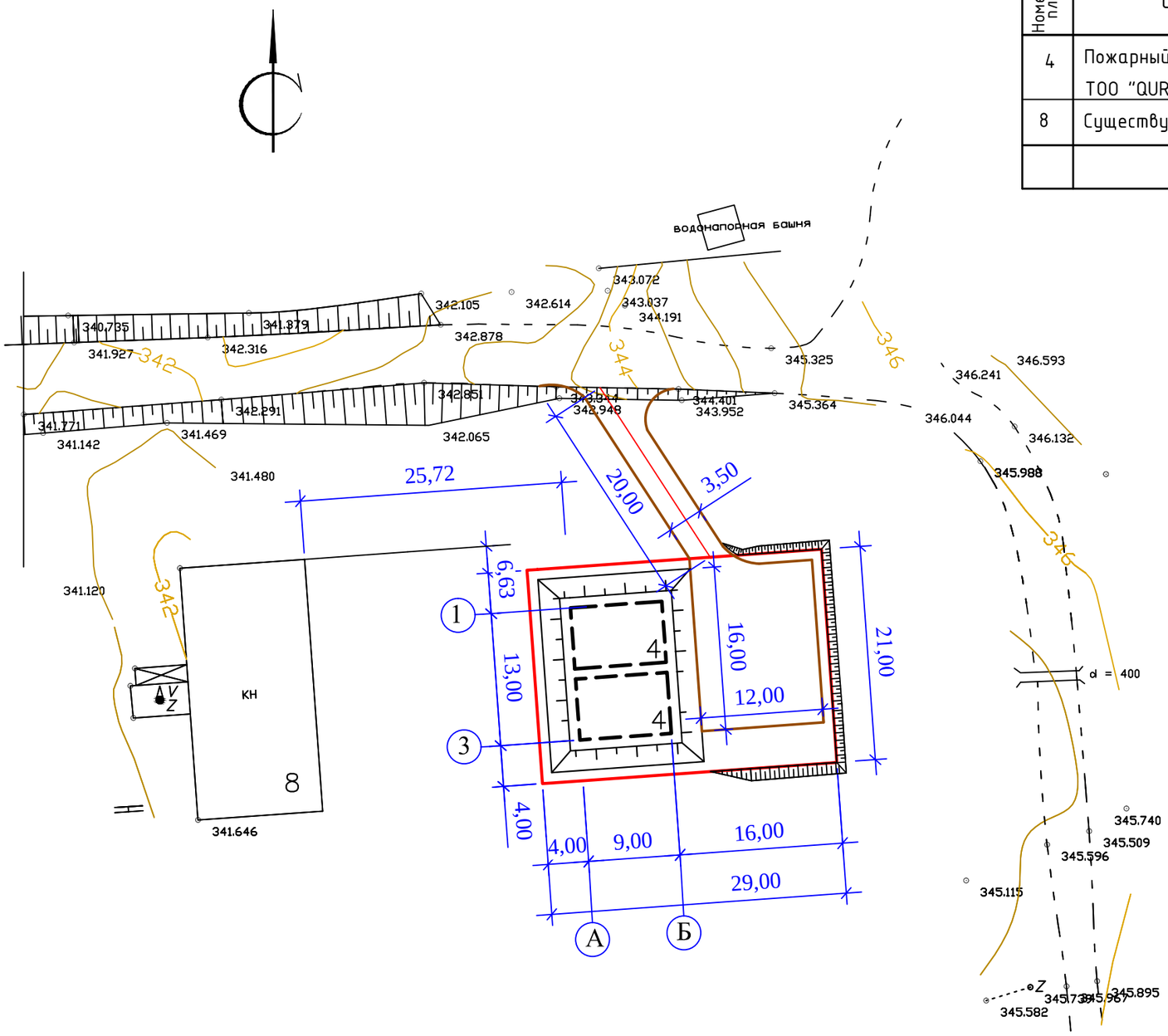

1. Разбивку участка водозабора в плане производить от существующего здания поз.8.
2. Все размеры на чертеже даны в метрах.
3. Размеры зданий и сооружений даны в осях.
4. Радиус закругления проездов R=8 метров.

Условные обозначения

Условная граница участка проектирования

Проектируемое сооружение

Изм.	Кол.	Лист	Nдок.	Подпись	Дата	02-2018-ГП			
						Корректировка рабочего проекта "Строительство водозаборных сооружений и трассы водопроводных сетей в с. Красная Шемонаиха, Шемонаихинского района, Восточно-Казахстанской области			
ГИП		Николаева			07.18	Пожарный резервуар, емк. 2х150 м^3-поз.4	Стадия	Лист	Листов
Разработал		Сарсенбаева			07.18		РП	4	
Норма контр.		Николаева			07.18	Разбивочный план. М 1:500	ТОО "QURYLYSKZ" Лицензия ГСЛ № 18003202		

Ведомость жилых и общественных зданий и сооружений

Номер на плане	Наименование и обозначение	Этаж-ность	Кол-во	Кол-во квартир	Площадь ,м2 застройки здания	Площадь ,м2 застройки всего	Площадь ,м2 общая здания	Площадь ,м2 общая всего	Строительный объем,м.3 здания	Строительный объем,м.3 всего
5	Пожарные резервуары емк. 100 $м^3$ ТОО "QURYLYSKZ"	-	2	-	83,0	166,0	-	-	120,55	241,1
9	Школа (существующая)	-	1	-	-	-	-	-	-	-
	Итого			-	-	166,0	-		-	241,1

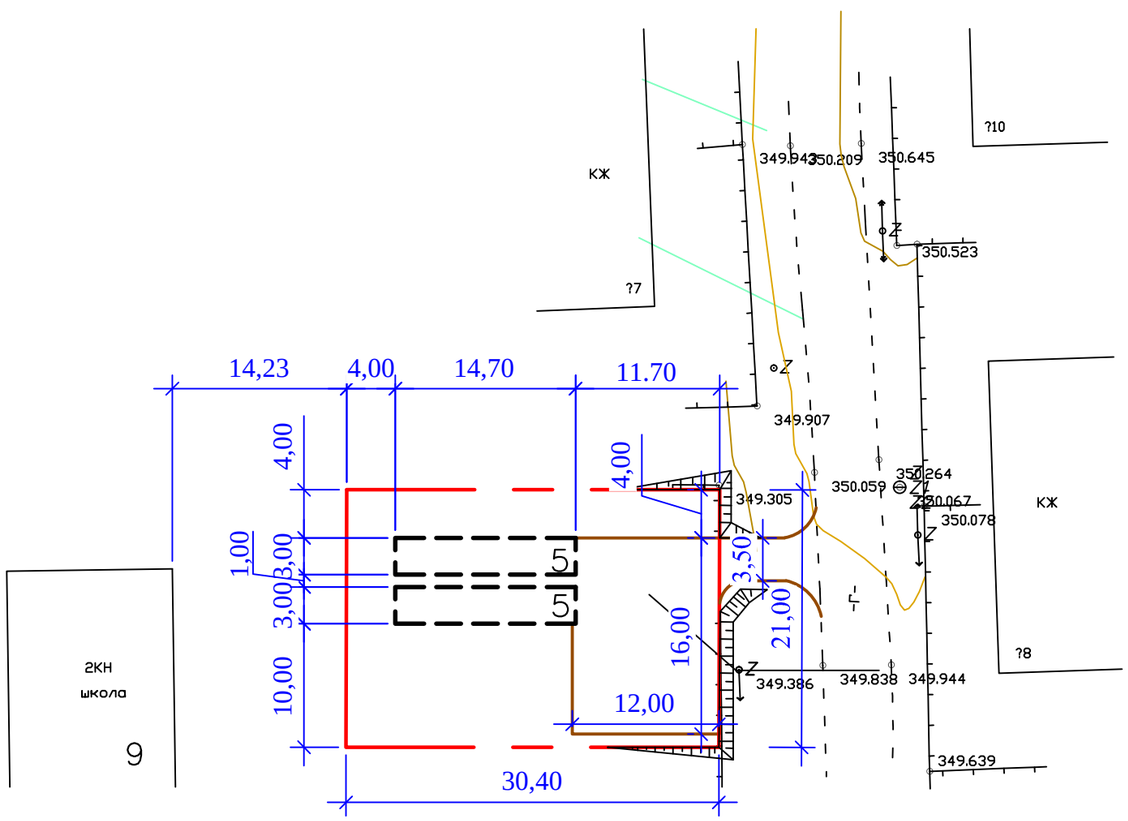

1. Разбивку участка водозабора в плане производить от существующей школы поз.9.
2. Все размеры на чертеже даны в метрах.
3. Размеры зданий и сооружений даны в осях.
4. Радиус закругления проездов R=8 метров.

Условные обозначения

Условная граница участка проектирования

Проектируемое сооружение

Изм.	Кол.	Лист	Nдок.	Подпись	Дата	02-2018-ГП			
						Корректировка рабочего проекта "Строительство водозаборных сооружений и трассы водопроводных сетей в с. Красная Шемонаиха, Шемонаихинского района, Восточно-Казахстанской области			
ГИП		Николаева			07.18	Пожарный резервуар, емк. 100 $м^3$-поз.5	Стадия	Лист	Листов
Разработал		Сарсенбаева			07.18		РП	5	
Норма контр.		Николаева			07.18	Разбивочный план. М 1:500	ТОО "QURYLYSKZ" Лицензия ГСЛ № 18003202		

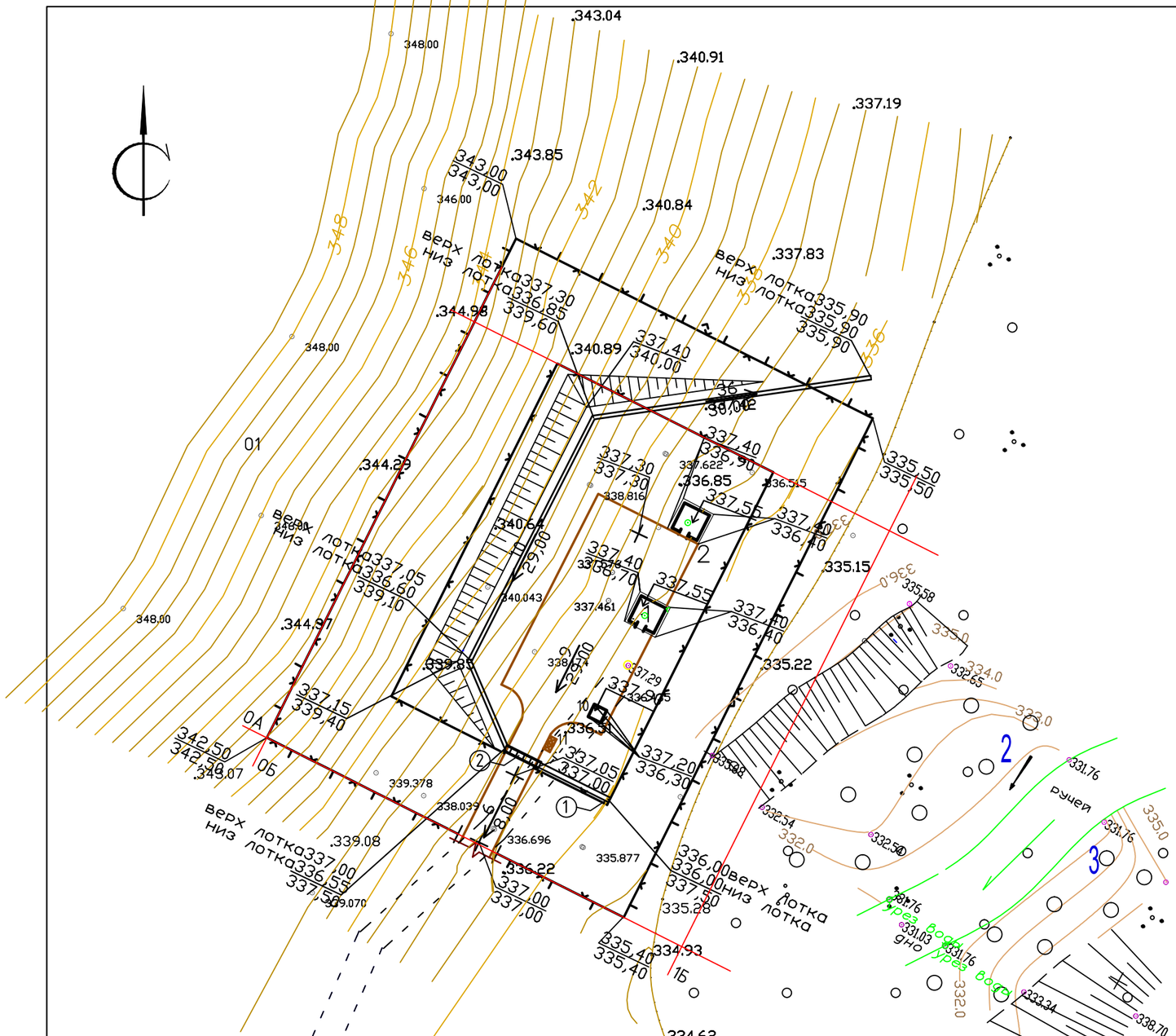

Условные обозначения

164,50	проектная отметка
164,50	фактическая отметка рельефа
4	уклон в %
37,0	расстояние в метрах

СЕЧЕНИЕ 1-1

М1:25

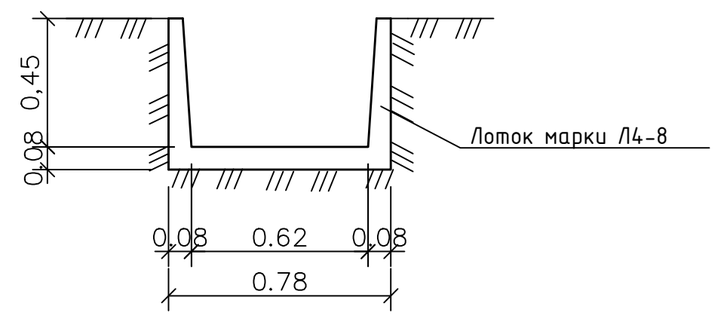

СЕЧЕНИЕ 2-2

М1:25

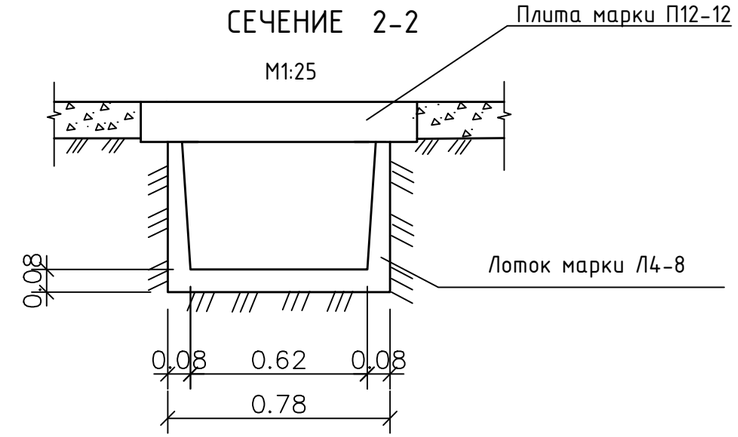

1. Данный лист разработан на основании листа ГП-2.

ВЕДОМОСТЬ ВОДООТВОДНЫХ СООРУЖЕНИЙ

Вид сооружения	Координата оси или номер сооружения	Координата (пикетаж)		Длина м	Тип укрепления или конструкция	Примечание
		начала	конца			
Устройство водоотводной канавы из лотков,пм.	1	-	-	83	-	
Устройство лотков,шт.	1	ОА+10,68 ОБ+35,97	1А+13,83 ОБ+40,82	14	марки Л4-8.	
Устройство плиты,шт.	2	ОА+10,68 ОБ+23,44	ОА+10,68 ОБ+27,56	2	П12-12, h=0,16м.	

Изм.	Кол.	Лист	Nдок.	Подпись	Дата	02-2018-ГП			
						Корректировка рабочего проекта "Строительство водозаборных сооружений и трассы водопроводных сетей в с. Красная Шемонаиха, Шемонаихинского района, Восточно-Казахстанской области			
ГИП		Николаева			07.18	Наружный сети водоснабжения	Стадия	Лист	Листов
Разработал		Сарсенбаева			07.18		РП	6	
Норма контр.		Николаева			07.18	План организации рельефа М 1:500	ТОО "QURYLYSKZ" Лицензия ГСЛ № 18003202		

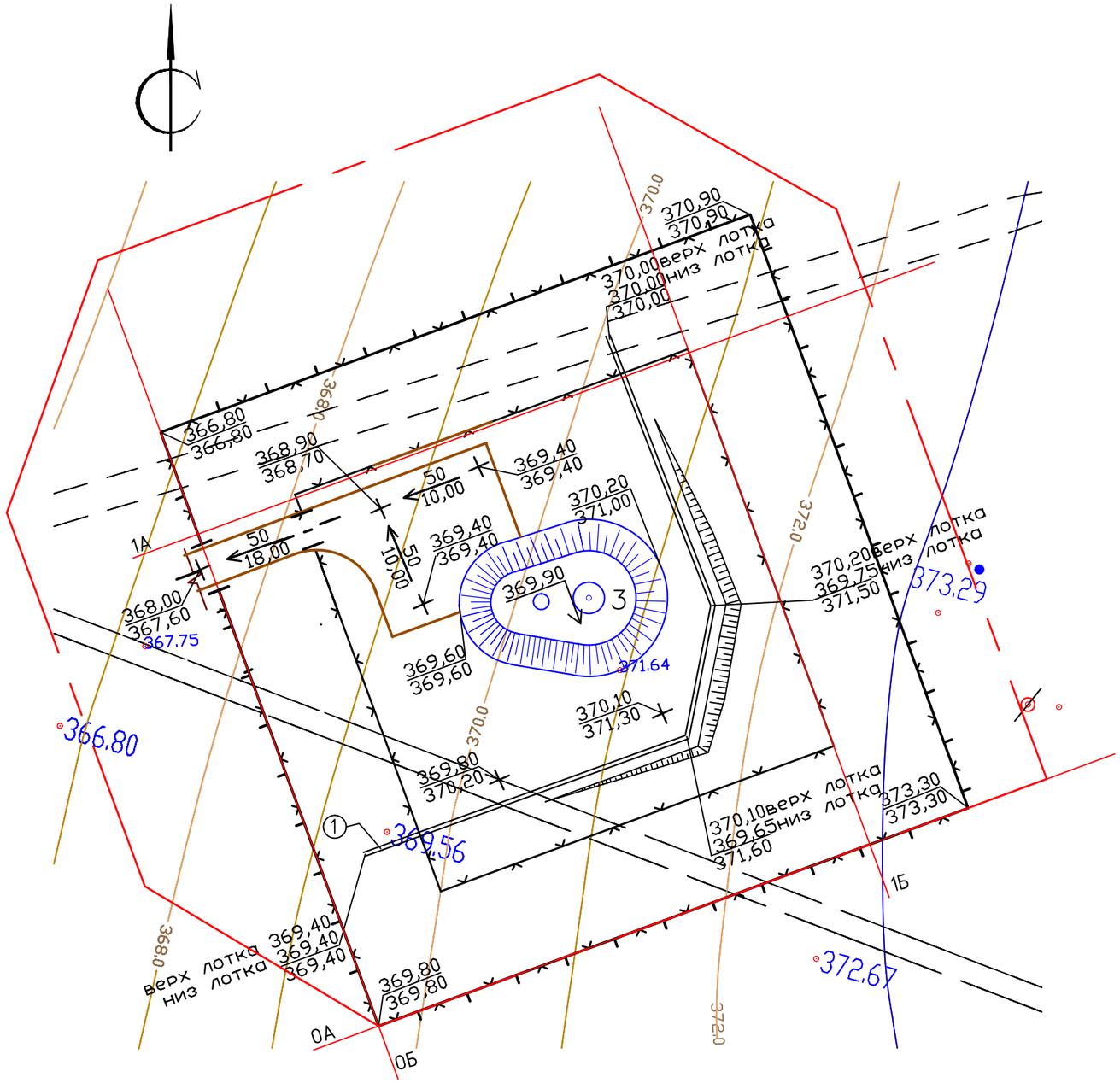

Условные обозначения

164,50	проектная отметка
164,50	фактическая отметка рельефа
4	уклон в %
37,0	расстояние в метрах

СЕЧЕНИЕ 1-1

М1:25

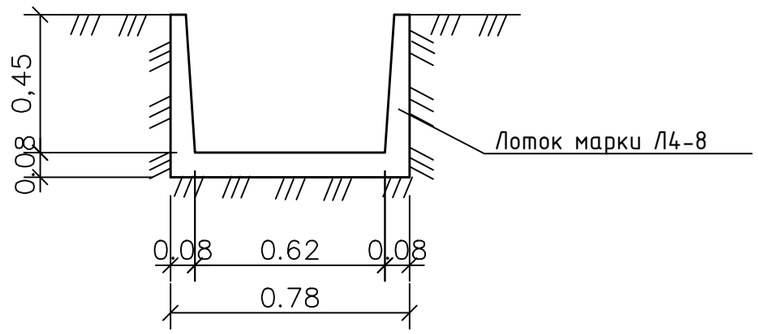

СЕЧЕНИЕ 2-2

М1:25

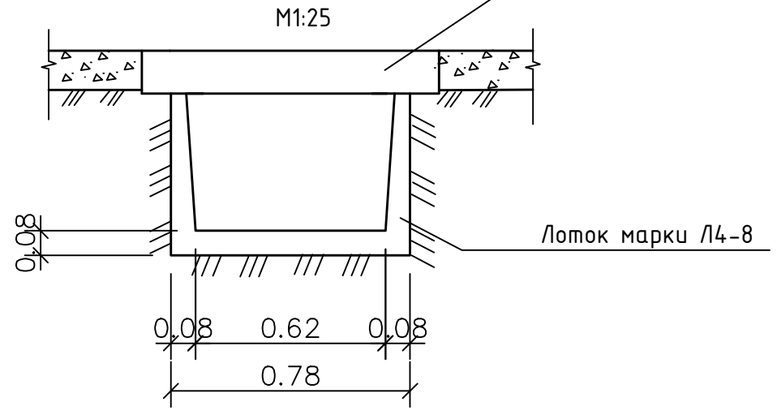

1. Данный лист разработан на основании листа ГП-2.

ВЕДОМОСТЬ ВОДООТВОДНЫХ СООРУЖЕНИЙ

Вид сооружения	Координата оси или номер сооружения	Координата (пикетаж) начала	Координата (пикетаж) конца	Длина м	Тип укрепления или конструкция	Примечание
Устройство водоотводной канавы из лотков,пм.	1	-	-	74	-	
Устройство лотков,шт.	1	0А+15,85 0Б+4,32	1А+4,23 0Б+43,30	13	марки Л4-8.	

Изм.	Кол.уч	Лист	Nдок.	Подп.	Дата	02-2018-ГП			
						Корректировка рабочего проекта "Строительство водозаборных сооружений и трассы водопроводных сетей в с. Красная Шемонаиха, Шемонаихинского района, Восточно-Казахстанской области			
ГИП		Николаева			07.18	Водонапорная башня емк.100м3	Стадия	Лист	Листов
Разработал		Сарсенбаева			07.18		РП	7	
Норма контр.		Николаева			07.18	План организации рельефа М 1:500	ТОО "QURYLYSKZ" Лицензия ГСЛ № 18003202		

Инв. № подл. | Подпись и дата | Взам. инв. №

План организации рельефа

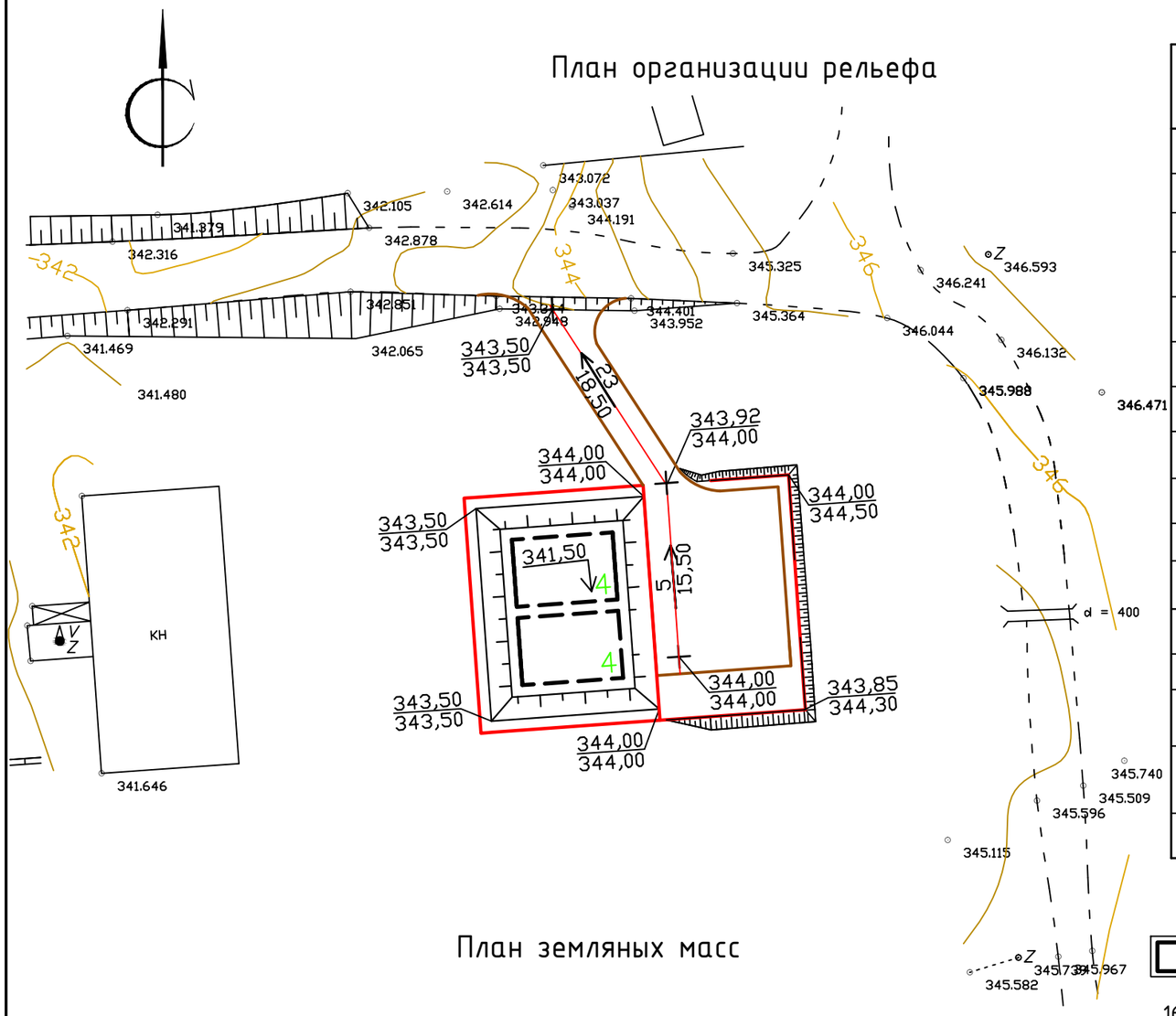

План земляных масс

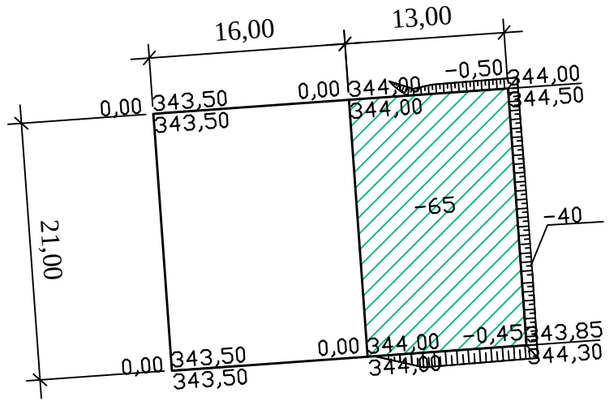

итого,м.3	выемка	-	-105	Всего м3	-105

ВЕДОМОСТЬ ОБЪЕМОВ ЗЕМЛЯНЫХ МАСС

Наименование грунта	Количество				Примечание
	поз.4				
	Насыпь	Выемка	Насыпь	Выемка	
1. Грунт планировки территории	-	105			
2. Вытесненный грунт,					
в том числе при устройстве:					
а) подземных частей зданий (сооружений)	181,35	535,32			
б)автодорожных покрытий		42			
г) подземных сетей					
д) под озеленения					
е) обвалование	302,15				
6. Поправка на уплотнение	48,35				
7. Всего пригодного грунта	531,85	682,32			
8. Избыток пригодного грунта	150,47				
10. Плодородный грунт, всего,		41,77			
в том числе:					
а) используемый для озеленения территории					
б) избыток плодородного грунта	41,77				
11. Итого перерабатываемого грунта	724,09	724,09			

Условные обозначения

Проектируемое сооружение

164,50 / 164,50	проектная отметка / фактическая отметка рельефа	0,00	246,50 / 246,50	рабочая отметка	проектная отметка / фактическая отметка рельефа
4 / 37,0	уклон в % / расстояние в метрах	+22		насыпь,м.3	

1. Данный лист разработан на основании листов ГП-4.
2. Избыток грунта разравнять на прилегающей территории в районе откоса.

Изм.	Кол.	Лист	Nдок.	Подпись	Дата	02-2018-ГП			
						Корректировка рабочего проекта "Строительство водозаборных сооружений и трассы водопроводных сетей в с. Красная Шемонаиха, Шемонаихинского района, Восточно-Казахстанской области			
ГИП		Николаева			07.18	Пожарный резервуар, емк. 150 м^3-поз.4	Стадия	Лист	Листов
Разработал		Сарсенбаева			07.18		РП	8	
Норма контр.		Николаева			07.18	План организации рельефа План земляных масс М 1:500	ТОО "QURYLYSKZ" Лицензия ГСЛ № 18003202		

План организации рельефа

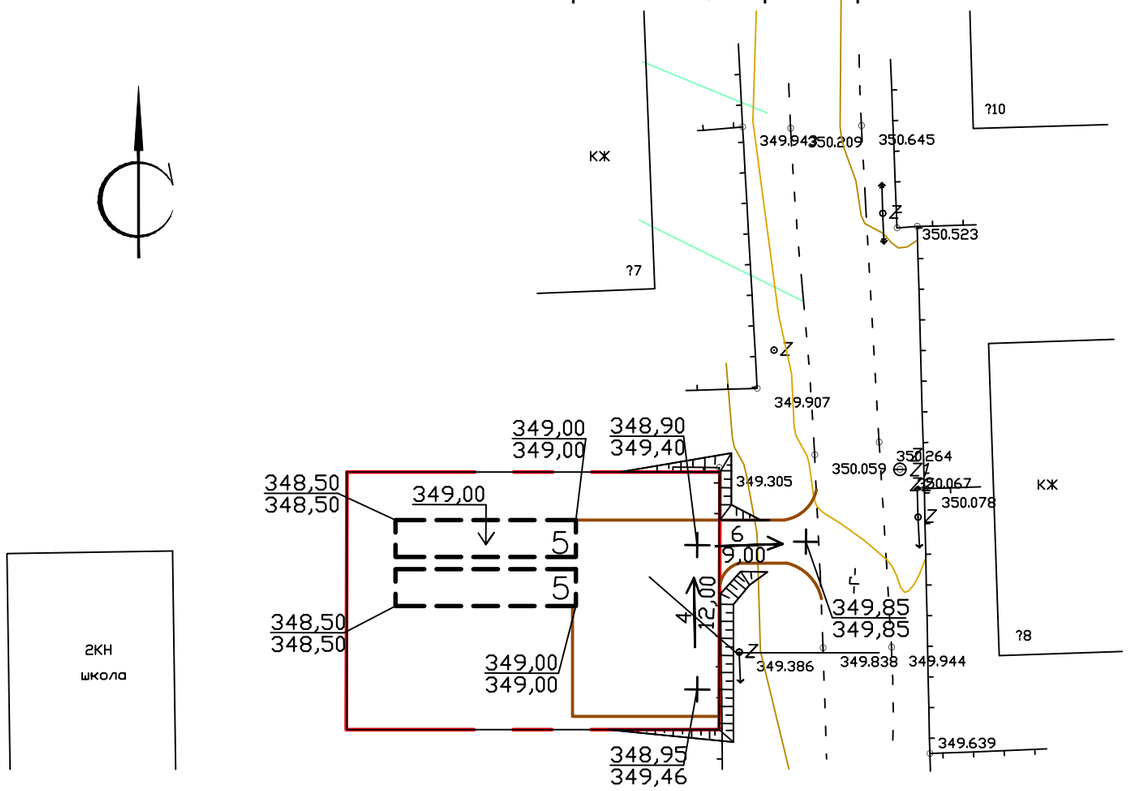

План земляных масс

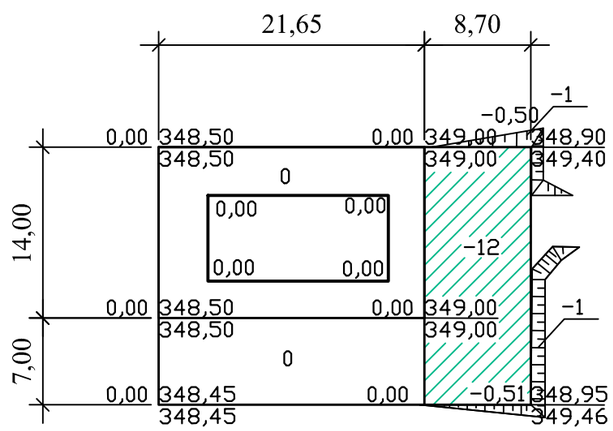

итого,м.3	выемка	–	-14	Всего м3	-14

ВЕДОМОСТЬ ОБЪЕМОВ ЗЕМЛЯНЫХ МАСС

Наименование грунта	Количество				Примечание
	поз.5				
	Насыпь	Выемка	Насыпь	Выемка	
1. Грунт планировки территории	–	14			
2. Вытесненный грунт,					
в том числе при устройстве:					
а) подземных частей зданий (сооружений)	703,21	1213,04			
б)автодорожных покрытий		29			
г) подземных сетей					
д) под озеленения					
5. Грунт для устройства высоких полов зданий и сооружений					
6. Поправка на уплотнение	70,32				
7. Всего пригодного грунта	773,53	1256,04			
8. Избыток пригодного грунта	482,51				
10. Плодородный грунт, всего,		44			
в том числе:					
а) используемый для озеленения территории					
б) избыток плодородного грунта	44				
11. Итого перерабатываемого грунта	1300,04	1300,04			

Условные обозначения

Проектируемое сооружение

164,50 / 164,50 — проектная отметка / фактическая отметка рельефа

0,00 | 246,50 / 246,50 — рабочая отметка | проектная отметка / фактическая отметка рельефа

4 / 37,0 — уклон в % / расстояние в метрах

+22 — насыпь,м.3

1. Данный лист разработан на основании листов ГП-5.
2. Избыток грунта разравнять на прилегающей территории в районе откоса.

Изм.	Кол.	Лист	Nдок.	Подпись	Дата
ГИП		Николаева			07.18
Разработал		Сарсенбаева			07.18
Норма контр.		Николаева			07.18

02-2018-ГП

Корректировка рабочего проекта "Строительство водозаборных сооружений и трассы водопроводных сетей в с. Красная Шемонаиха, Шемонаихинского района, Восточно-Казахстанской области

Резервуар чистой воды емк. 100 м^3-поз.5

Стадия	Лист	Листов
РП	9	

План организации рельефа
М 1:500

ТОО "QURYLYSKZ"
Лицензия ГСЛ № 18003202

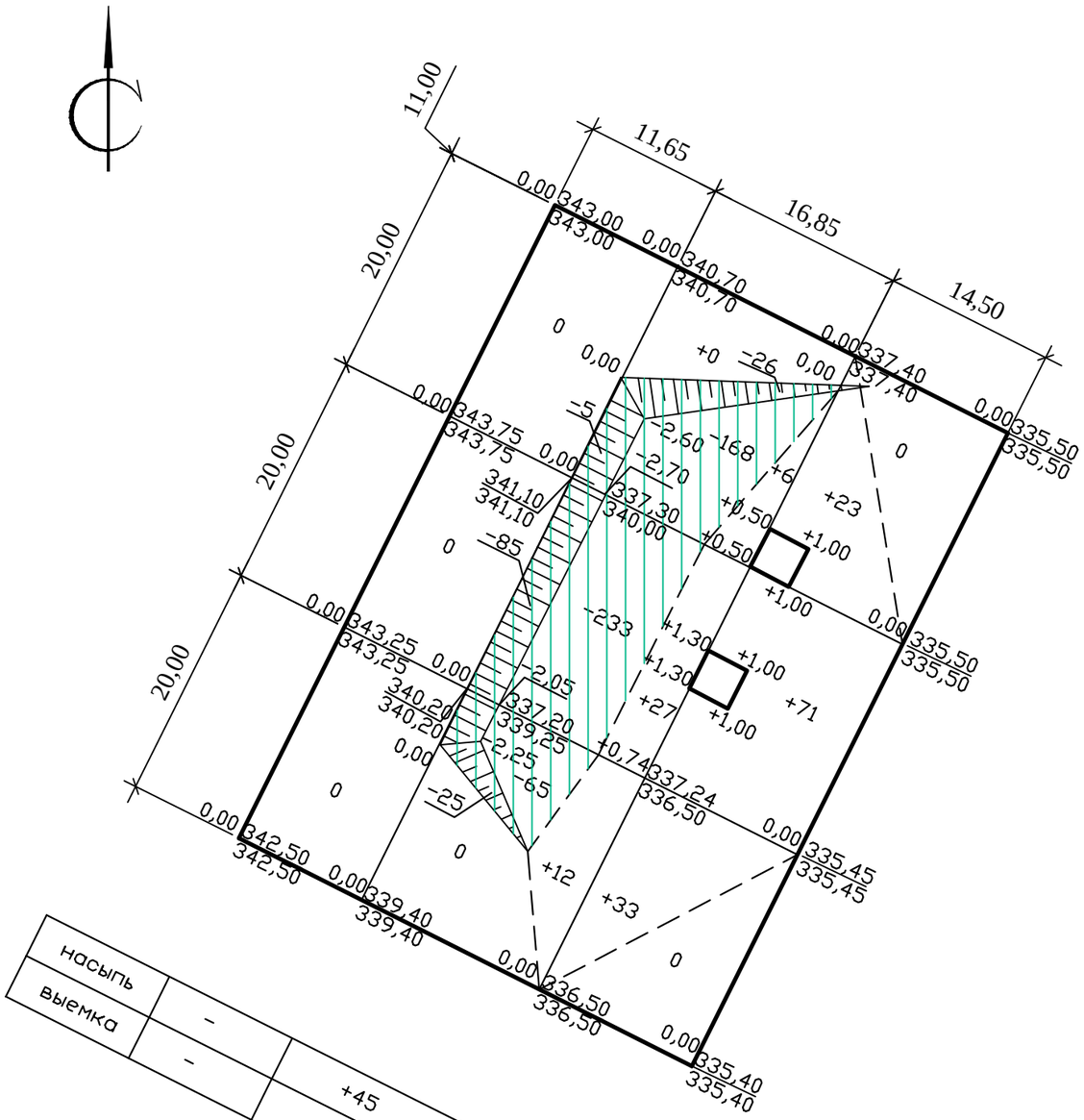

насыпь	-	+45	+127	+172
выемка	-	-607	-	-607

Всего м³

1. Данный лист разработан на основании листа ГП-6.
2. Избыток грунта разравнять на прилегающей территории в районе откоса.

ВЕДОМОСТЬ ОБЪЕМОВ ЗЕМЛЯНЫХ МАСС

Наименование грунта	Количество				Примечание
	Насыпь	Выемка	Насыпь	Выемка	
1. Грунт планировки территории	172	607			
2. Вытесненный грунт,					
в том числе при устройстве:					
а) подземных частей зданий (сооружений)					
б)автодорожных покрытий		49			
г) подземных сетей					
д) под устройства водоотводных лотков		22			
5. Грунт для устройства высоких полов зданий и сооружений					
6. Поправка на уплотнение	17,2				
7. Всего пригодного грунта	189,2	678			
8. Избыток пригодного грунта	488,8				
10. Плодородный грунт, всего,		-			
в том числе:					
а) используемый для озеленения территории					
б) избыток плодородного грунта					
11. Итого перерабатываемого грунта	678	678			

Условные обозначения

0,00	246,50	рабочая отметка	проектная отметка
	246,50		фактическая отметка рельефа

+22 насыпь,м.3

Изм.	Кол.	Лист	Nдок.	Подпись	Дата
ГИП		Николаева			07.18
Разработал		Сарсенбаева			07.18
Норма контр.		Николаева			07.18

02-2018-ГП

Корректировка рабочего проекта "Строительство водозаборных сооружений и трассы водопроводных сетей в с. Красная Шемонаиха, Шемонаихинского района, Восточно-Казахстанской области

Наружный сети водоснабжения

Стадия	Лист	Листов
РП	10	

План земляных масс
М 1:500

ТОО "QURYLYSKZ"
Лицензия ГСЛ № 18003202

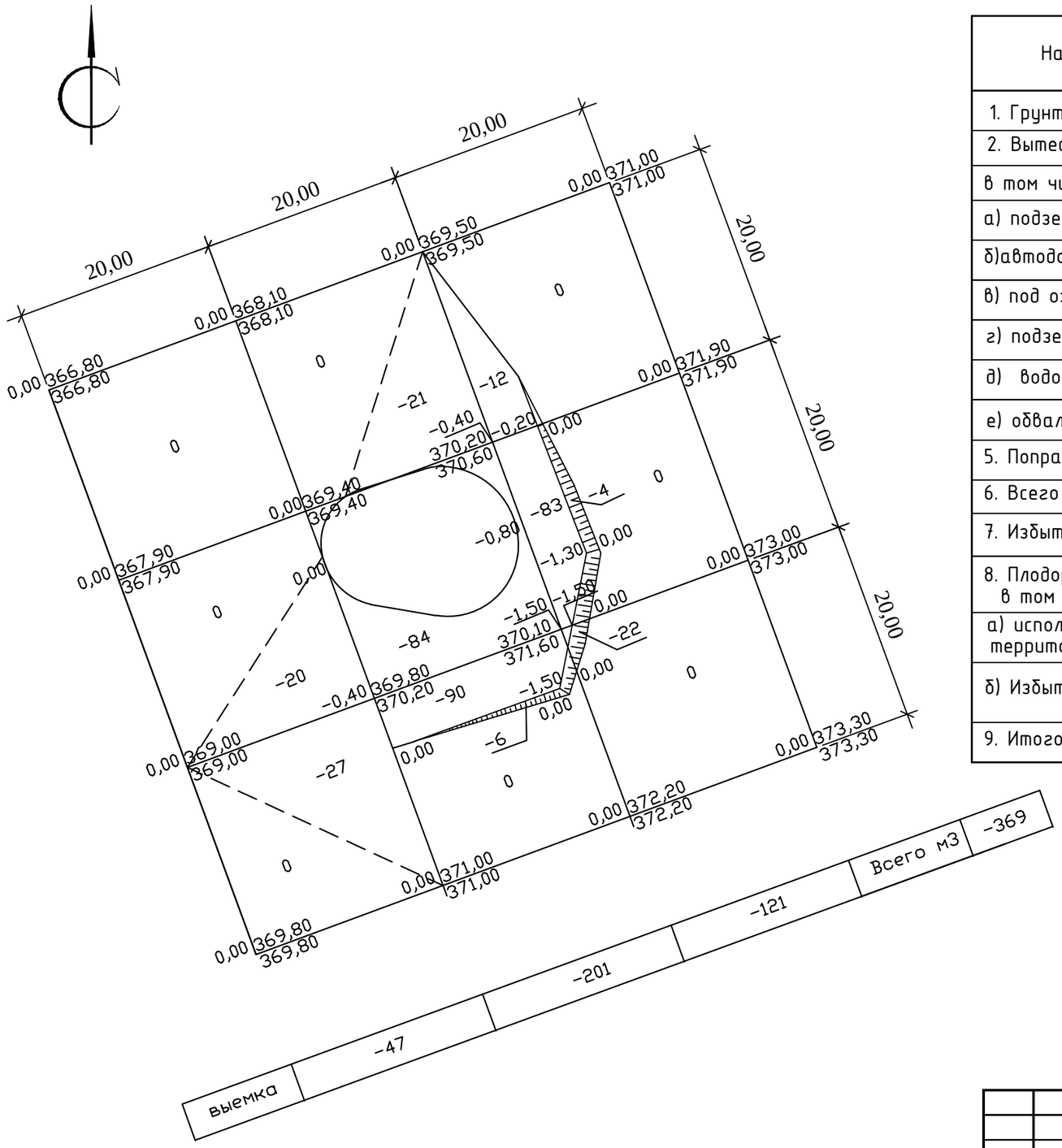

ВЕДОМОСТЬ ОБЪЕМОВ ЗЕМЛЯНЫХ МАСС

Наименование грунта	Количество				Примечание
	Насыпь	Выемка	Насыпь	Выемка	
1. Грунт планировки территории	-	369			
2. Вытесненный грунт,					
в том числе при устройстве:					
а) подземных частей зданий (сооружений)	7	31			
б)автодорожных покрытий		49			
в) под озеленения		149			
г) подземных сетей	3678,94	4481,57			
д) водоотводной канавы		20			
е) обвалование	229				
5. Поправка на уплотнение	391,49				
6. Всего пригодного грунта	4306,43	5099,57			
7. Избыток пригодного грунта	793,14				
8. Плодородный грунт, всего, в том числе:		511,39			
а) используемый для озеленения территории	149				
б) Избыток плодородного грунта	362,39				
9. Итого перерабатываемого грунта	5610,96	5610,96			

Условные обозначения

0,00	246,50	рабочая отметка	проектная отметка
	246,50		фактическая отметка рельефа

+22 насыпь,м.3

1. Данный лист разработан на основании листа ГП-7.
2. Избыток грунта разравнять на прилегающей территории в районе откоса.

Изм.	Кол.уч	Лист	Nдок.	Подп.	Дата
ГИП		Николаева			07.18
Разработал		Сарсенбаева			07.18
Норма контр		Николаева			07.18

02-2018-ГП

Корректировка рабочего проекта "Строительство водозаборных сооружений и трассы водопроводных сетей в с. Красная Шемонаиха, Шемонаихинского района, Восточно-Казахстанской области

Водонапорная башня емк.100м3

Стадия	Лист	Листов
РП	11	

План земляных масс
М 1:500

ТОО "QURYLYSKZ"
Лицензия ГСЛ № 18003202

Взам. инв. № | Подпись и дата | Инв. № подл.

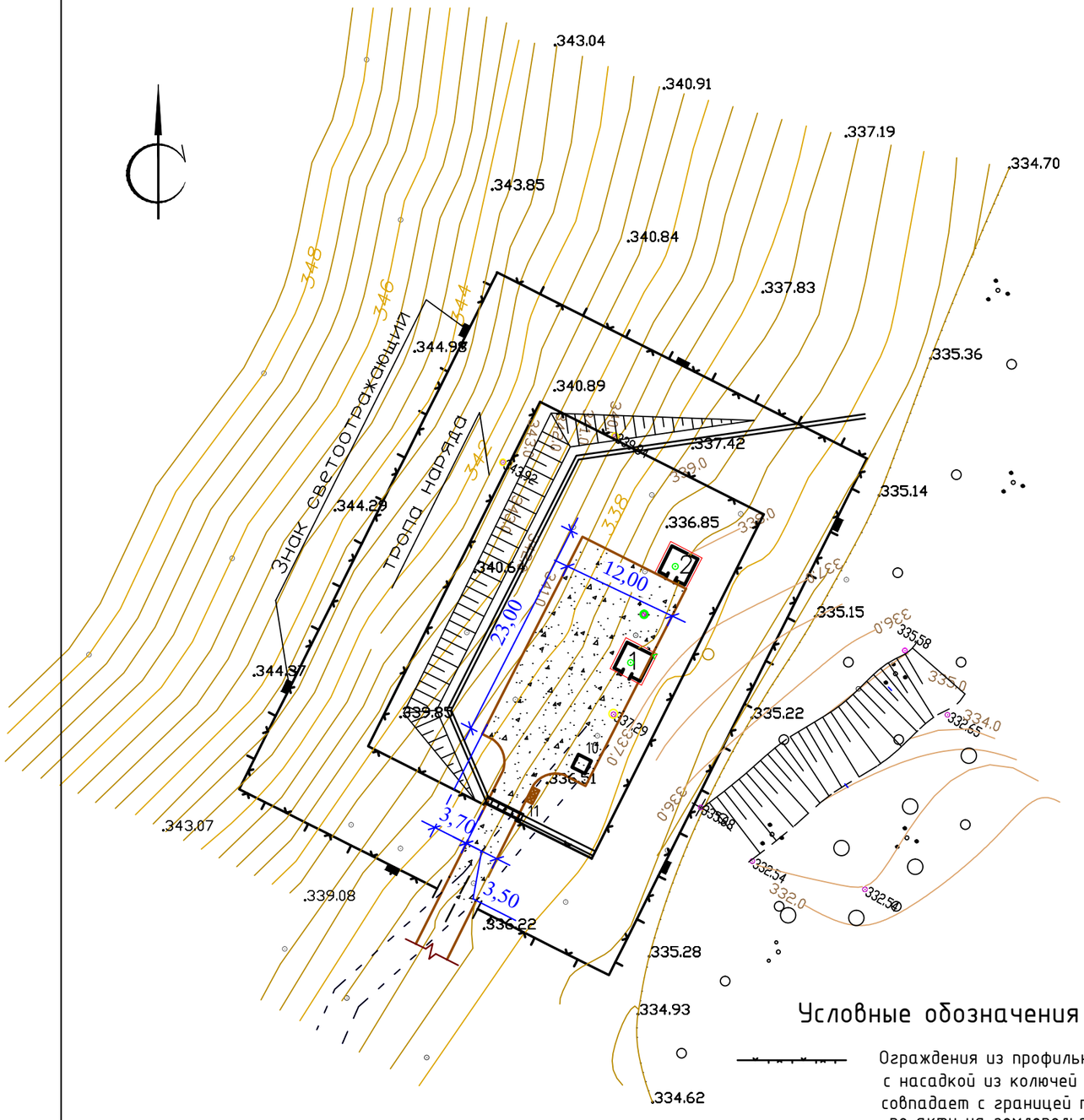

Условные обозначения

Ограждения из профильного настила с насадкой из колючей проволоки совпадает с границей территорией по акту на землепользования

Ограждения из колючей проволоки

Проектируемое здание

Гравийное покрытие

ВЕДОМОСТЬ ПРОЕЗДОВ,ТРОТУАРОВ, ДОРОЖЕК И ПЛОЩАДОК

Поз.	Наименование	Тип	Площадь покрытия,м2	Примечание
1	Гравийное покрытие	1	324	

ВЕДОМОСТЬ МАЛЫХ ФОРМ АРХИТЕКТУРЫ

Поз.	Обозначение	Наименование	Кол.	Примечание
	Прайс-лист "PojCentrSemey"	Знак (светоотражающий), обозначающий границы запрет-ной зоны,шт.	6	
	-	Ограждение из профилированного настила (h=2,00м), пм.	201,5	см. Альбом4.1 листы 11-14 КМ
	Серия3.017-1, вып.0, л-3	Насадка из колючей проволоки тип М 11, (h= 0,5м), пм.	201,5	см. Альбом4.1 листы 11-14 КМ
	Серия3.017-1, вып.0, л-3	Ограда из колючей стальной проволоки по ж/бетонным столбам, тип М9Б(Б) (h=1,60), пм.	128,5	
	-	Ворота глухие с калиткой ,шт.	1	см. Альбом4.1 листы 11-14 КМ
	УСН РК 8.02-03-2018 8601-0605-0201	Ворота распашные из сетчатых панелей с металлическими стойками,шт.	1	
	УСН РК 8.02-03-2018 8601-0303-0205	Урна на треноге,шт.	1	
	УСН РК 8.02-03-2018 8601-0307-0107	Навес для двух контейнеров	1	

КОНСТРУКЦИЯ ПОКРЫТИЯ

по проезду тип-1

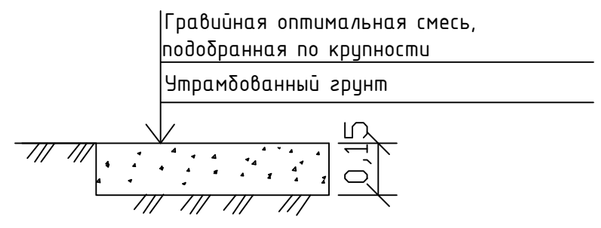

1. Данный лист разработан на основании листа ГП-2.

Изм.	Кол.	Лист	Nдок.	Подпись	Дата
ГИП		Николаева			07.18
Разработал		Сарсенбаева			07.18
Норма контр.		Николаева			07.18

02-2018-ГП

Корректировка рабочего проекта "Строительство водозаборных сооружений и трассы водопроводных сетей в с. Красная Шемонаиха, Шемонаихинского района, Восточно-Казахстанской области

Наружный сети водоснабжения

Стадия	Лист	Листов
РП	12	

План благоустройства территории. М 1:500

ТОО "QURYLYSKZ" Лицензия ГСЛ № 18003202

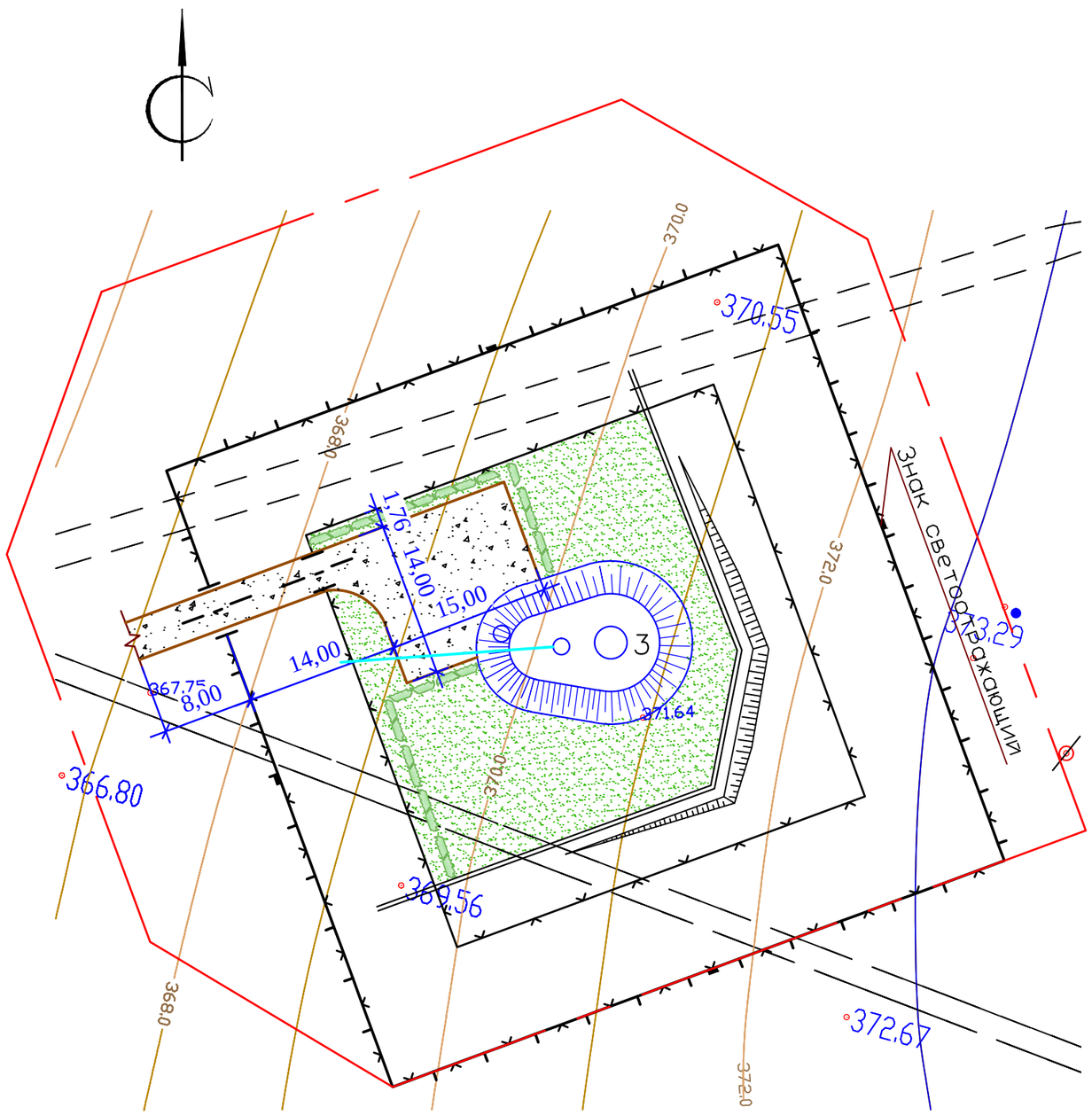

ВЕДОМОСТЬ ПРОЕЗДОВ,ТРОТУАРОВ, ДОРОЖЕК И ПЛОЩАДОК

Поз.	Наименование	Тип	Площадь покрытия,м2	Примечание
3	Гравийное покрытие	1	238(28)	

ВЕДОМОСТЬ ЭЛЕМЕНТОВ ОЗЕЛЕНЕНИЯ

Условн. изображ.	Наименование породы и вида насаждения	Возраст лет	Кол.	Примечание
1-	Живая изгородь тип Ж-2А, серия 3.017-1,вып.10,лист-1,пм.	1-3	23	саженцы
2-	Газон,м.2	—	688	семена

ВЕДОМОСТЬ МАЛЫХ ФОРМ АРХИТЕКТУРЫ

Поз.	Обозначение	Наименование	Кол.	Примечание
	Прайс-лист "PojCentrSemey"	Знак (светоотражающий), обозначающий границы запретной зоны,шт.	4	
	-	Ограждение из профилированного настила (h=2,00м), пм.	236,2	см. Альбом4.1 листы 11-14 КМ
	Серия3.017-1, вып.0, л-3	Насадка из колючей проволоки тип М 11, (h= 0,5м), пм.	236,2	см. Альбом4.1 листы 11-14 КМ
	Серия3.017-1, вып.0, л-3	Ограда из колючей стальной проволоки по ж/бетонным столбам, тип М9Б(Б) (h=1,60), пм.	157,2	
	-	Ворота глухие с калиткой ,шт.	1	
	УСН РК 8.02-03-2018 8601-0605-0201	Ворота распашные из сетчатых панелей с металлическими стойками,шт.	1	

Данный лист разработан на основании листа ГП-3.

Условные обозначения

—Гравийное покрытие

Железобетонная глухая ограда с насадкой из колючей проволоки

КОНСТРУКЦИЯ ПОКРЫТИЯ

по проезду тип-1

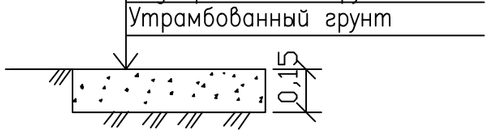

Изм.	Кол.уч	Лист	Nдок.	Подп.	Дата	02-2018-ГП			
						Корректировка рабочего проекта "Строительство водозаборных сооружений и трассы водопроводных сетей в с. Красная Шемонаиха, Шемонаихинского района, Восточно-Казахстанской области			
ГИП		Николаева			07.18	Водонапорная башня емк.100м3	Стадия	Лист	Листов
Разработал		Сарсенбаева			07.18		РП	13	
Норма контр		Николаева			07.18	План благоустройства территории М 1:500	ТОО "QURYLYSKZ" Лицензия ГСЛ № 18003202		

Инв.№ подл. | Подпись и дата | Взам.инв.№

ВЕДОМОСТЬ ПРОЕЗДОВ,ТРОТУАРОВ, ДОРОЖЕК И ПЛОЩАДОК

Поз.	Наименование	Тип	Площадь покрытия,м2	Примечание
1	Гравийное покрытие	1	192(34)	В скобках объемы по прилегающей территорий

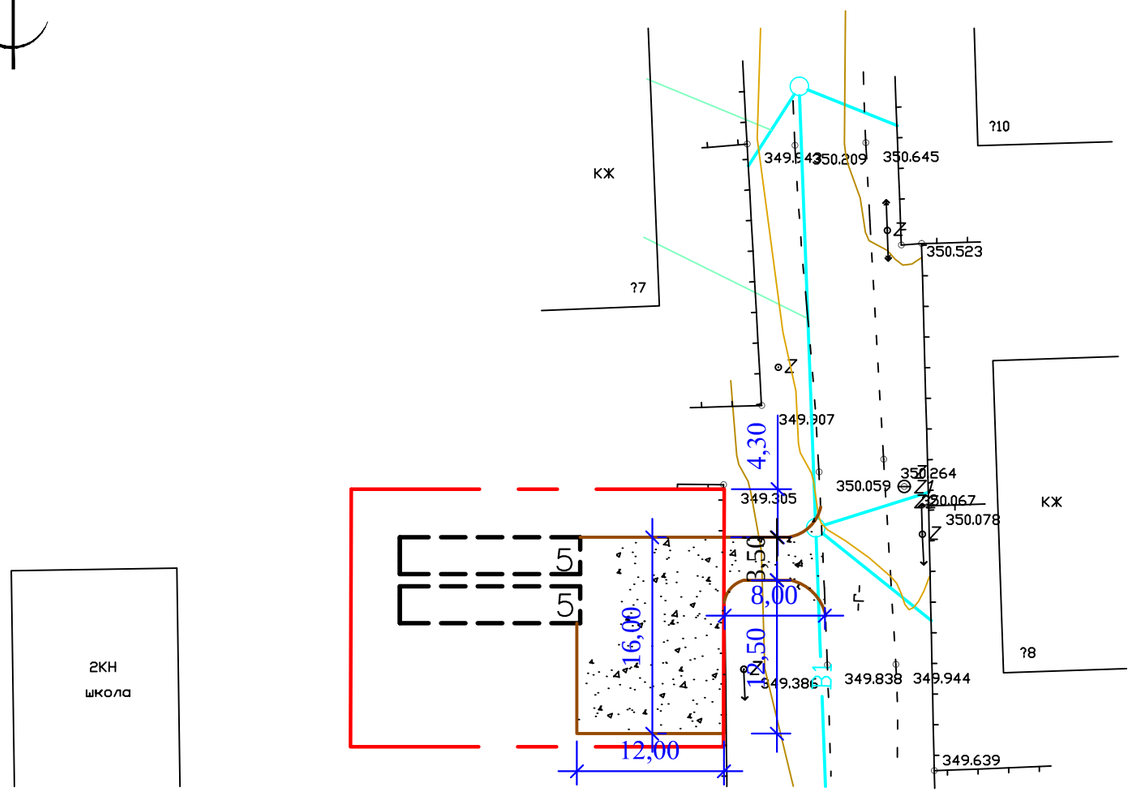

Условные обозначения

Условная граница участка проектирования

Проектируемое сооружение

Гравийное покрытие

КОНСТРУКЦИЯ ПОКРЫТИЯ

по проезду тип-1

1. Данный лист разработан на основании листа ГП-5.

Изм.	Кол.	Лист	Nдок.	Подпись	Дата	02-2018-ГП			
						Корректировка рабочего проекта "Строительство водозаборных сооружений и трассы водопроводных сетей в с. Красная Шемонаиха, Шемонаихинского района, Восточно-Казахстанской области			
ГИП		Николаева			07.18	Резервуар чистой воды емк. 100 м^3-поз.5	Стадия	Лист	Листов
Разработал		Сарсенбаева			07.18		РП	15	
Норма контр.		Николаева			07.18	План благоустройства территории. М 1:500	ТОО "QURYLYSKZ" Лицензия ГСЛ № 18003202		

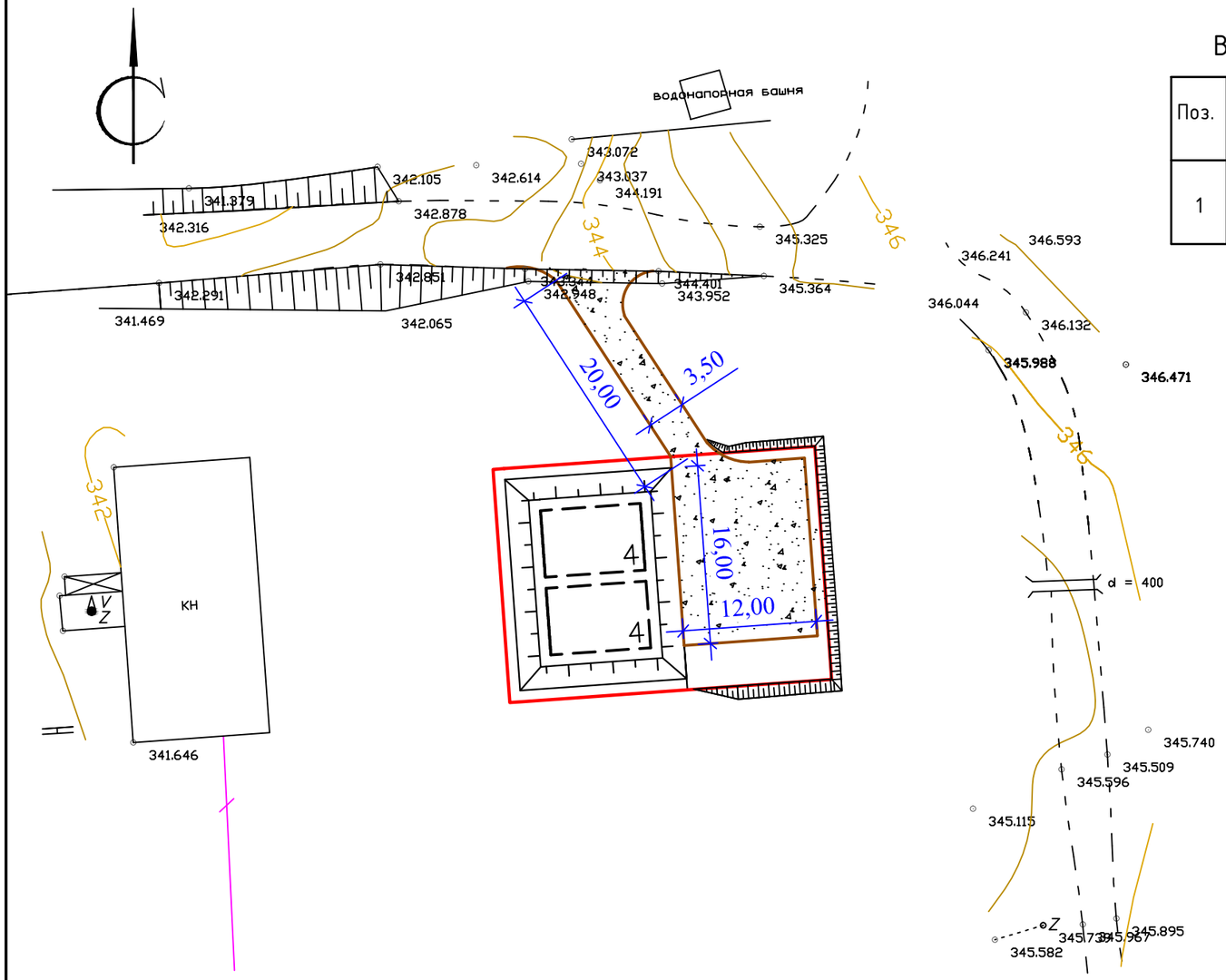

ВЕДОМОСТЬ ПРОЕЗДОВ,ТРОТУАРОВ, ДОРОЖЕК И ПЛОЩАДОК

Поз.	Наименование	Тип	Площадь покрытия,м2	Примечание
1	Гравийное покрытие	1	204 (78)	В скобках объемы по прилегающей территорий

Условные обозначения

Условная граница участка проектирования

Проектируемое сооружение

Гравийное покрытие

КОНСТРУКЦИЯ ПОКРЫТИЯ

по проезду тип-1

1. Данный лист разработан на основании листа ГП-4.

Изм.	Кол.	Лист	Nдок.	Подпись	Дата
ГИП		Николаева			07.18
Разработал		Сарсенбаева			07.18
Норма контр.		Николаева			07.18

02-2018-ГП

Корректировка рабочего проекта "Строительство водозаборных сооружений и трассы водопроводных сетей в с. Красная Шемонаиха, Шемонаихинского района, Восточно-Казахстанской области

Резервуар чистой воды емк. 150 м^3-поз.4

Стадия	Лист	Листов
РП	14	

План благоустройства территории. М 1:500

ТОО "QURYLYSKZ" Лицензия ГСЛ № 18003202

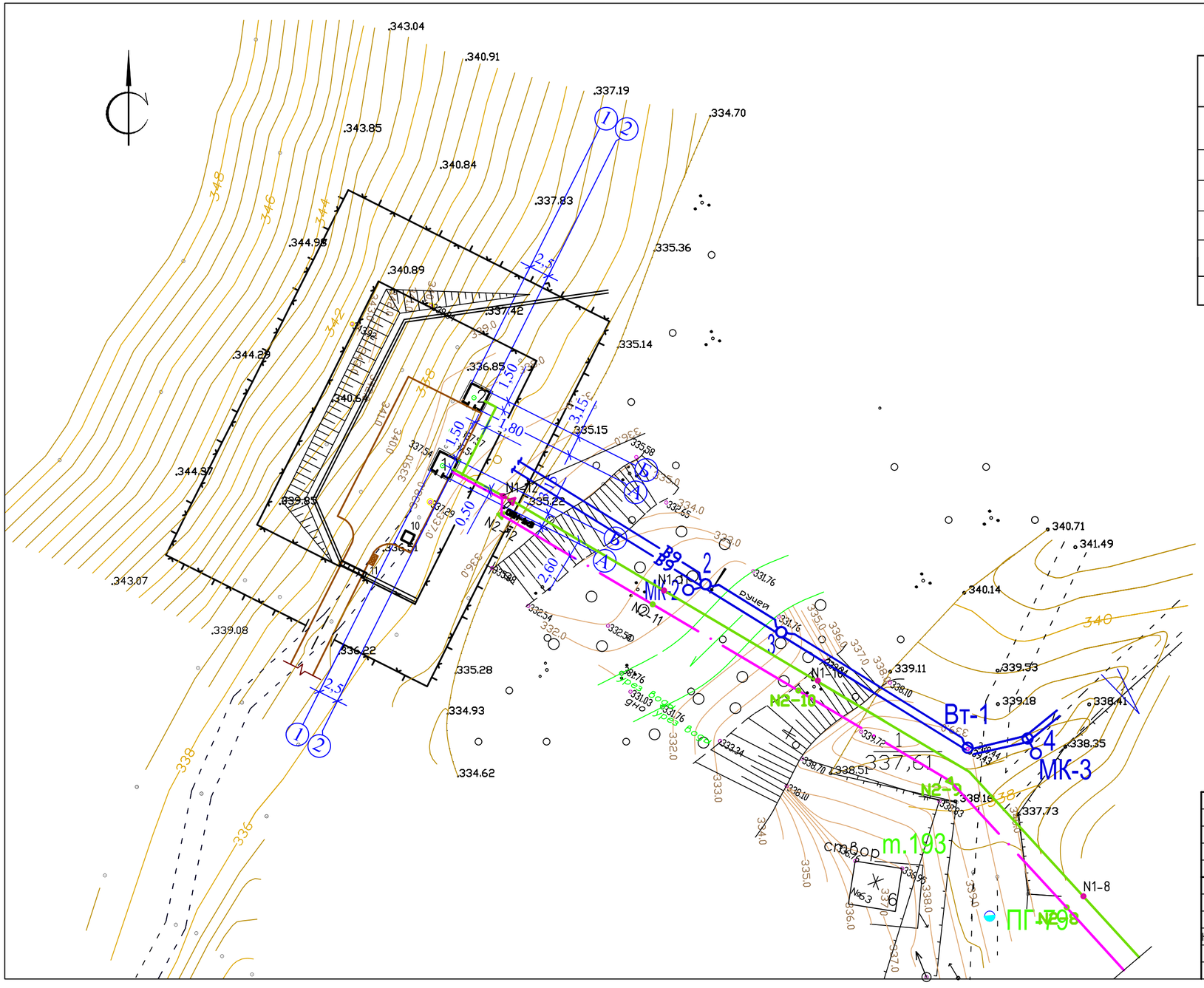

Ведомость жилых и общественных зданий и сооружений

Номер на плане	Наименование и обозначение	Этаж-ность	Кол-во	Кол-во квартир	Площадь ,м2 застройки здания	Площадь ,м2 застройки всего	Площадь ,м2 общая здания	Площадь ,м2 общая всего	Строительный объем,м.3 здания	Строительный объем,м.3 всего
1	Насосная станция I подъема на водозаборной скважине № 60 ТОО "QURYLYSKZ"	1	1	-	9,98	9,98	8,75	8,75	36,25	36,25
2	Насосная станция I подъема ТОО "QURYLYSKZ"	1	1	-	9,98	9,98	8,75	8,75	36,25	36,25
6	Жилой дом №63 (существующий)	-	1	-	-	-	-	-	-	-
10	КТПН	-	1	-	3,78	3,78	-	-	-	-
11	Площадка под мусороконтейнеры	-	1	-	-	-	-	-	-	-
	Итого			-	-	23,74	-	17,5	-	72,5

Условные обозначения

Ограждения из профильного настила с насадкой из колючей проволоки

Ограждения из колючей проволоки

Проектируемое здание

B9 – проектируемый водопровод подземной воды

W1 проектируемый кабель электролинии

N проектируемый кабель электролинии 0,04кВ

1. Данный лист разработан на основании листов ГП,НВК,ЭС

Изм.	Кол.	Лист	Nдок.	Подпись	Дата	02-2018-ГП			
						Корректировка рабочего проекта "Строительство водозаборных сооружений и трассы водопроводных сетей в с. Красная Шемонаиха, Шемонаихинского района, Восточно-Казахстанской области			
ГИП		Николаева				Наружный сети водоснабжения	Стадия	Лист	Листов
Разработал		Сарсенбаева					РП	16	
Норма контр.		Николаева				Сводный план инженерных сетей М1:500	ТОО "QURYLYSKZ" Лицензия ГСЛ № 18003202		

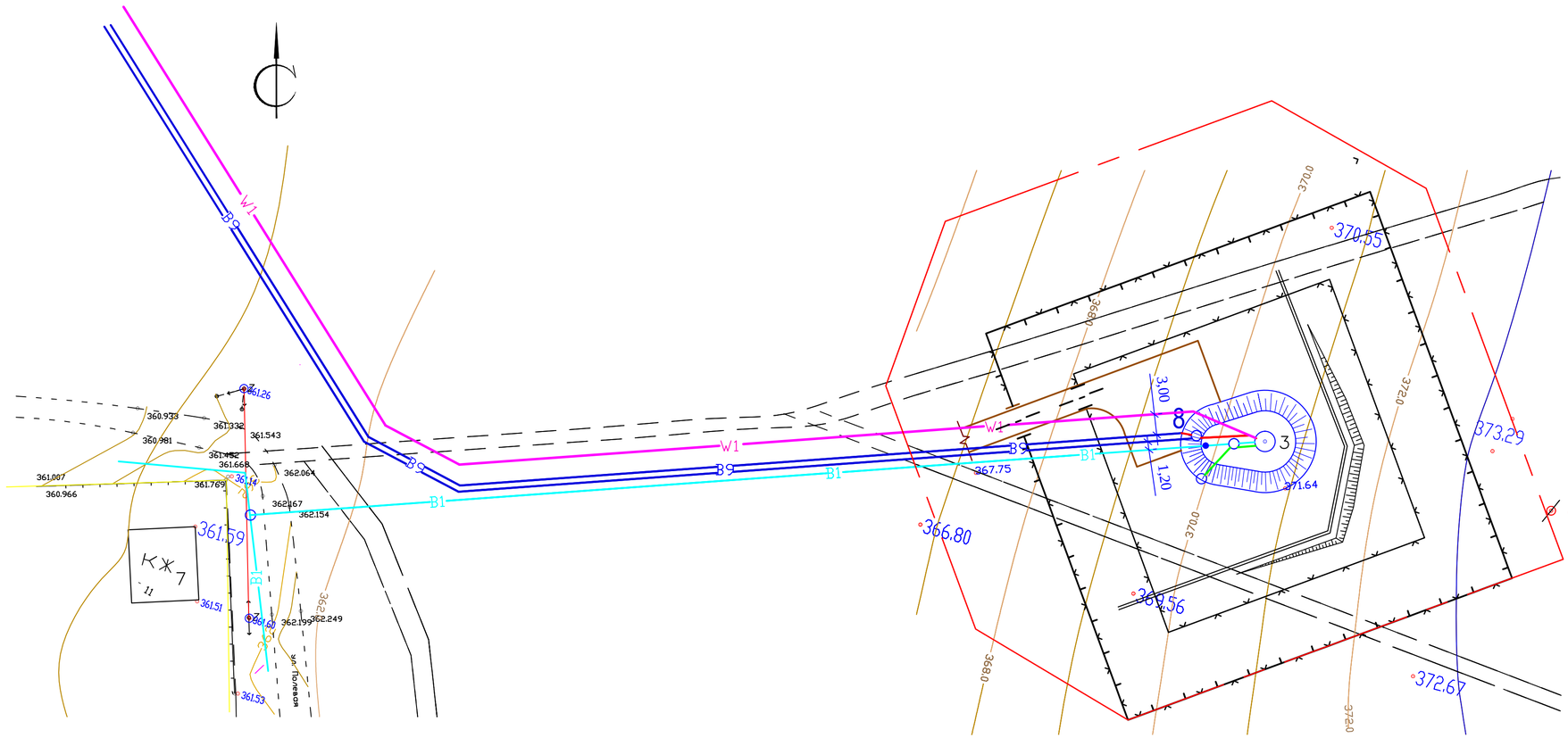

Ведомость жилых и общественных зданий и сооружений

Номер на плане	Наименование и обозначение	Этаж-ность	Кол-во	Кол-во квартир	Площадь ,м2 застройки здания	Площадь ,м2 застройки всего	Площадь ,м2 общая здания	Площадь ,м2 общая всего	Строительный объем,м.3 здания	Строительный объем,м.3 всего
3	Водонапорная башня емк. 100 $м^3$ Т.П. РК 15-100ВБ	-	1	-	170,0	170,0	-	-	139,8	139,8
7	Жилой дом №11 (существующий)	-	1	-	-	-	-	-	-	-
	Итого			-	-	170,0	-	-	-	139,8

Условные обозначения

- Граница территорий по акту на землепользования
- Ограждения из профильного настила с насадкой из колючей проволоки
- Ограждения из колючей проволоки
- Проектируемое здание
- B9 – проектируемый водопровод подземной воды
- W1 – проектируемый кабель электролинии
- N – проектируемый кабель электролинии 0,04кВ
- B1 – проектируемый водовод

1. Данный лист разработан на основании листов ГП,НВК,ЭС

Изм.	Кол.уч	Лист	Nдок.	Подп.	Дата

02-2018-ГП

Корректировка рабочего проекта "Строительство водозаборных сооружений и трассы водопроводных сетей в с. Красная Шемонаиха, Шемонаихинского района, Восточно-Казахстанской области

ГИП	Николаева	
Разработал	Сарсенбаева	
Норма контр	Николаева	

Водонапорная башня емк.100м3

Стадия	Лист	Листов
РП	17	

Сводный план инженерных сетей М1:500

ТОО "QURYLYSKZ" Лицензия ГСЛ № 18003202

Согласовано

Взам. инв. №

Инв. № подл.

Ведомость жилых и общественных зданий и сооружений

Номер на плане	Наименование и обозначение	Этаж-ность	Кол-во	Кол-во квартир	Площадь ,м2 застройки здания	Площадь ,м2 застройки всего	Площадь ,м2 общая здания	Площадь ,м2 общая всего	Строительный объем,м.3 здания	Строительный объем,м.3 всего
4	Пожарный резервуар объемом.2х150 м^3 ТОО "QURYLYSKZ"	-	1	-	137,0	137,0	-	-	277,0	554,0
8	Существующее здания	-	1	-	-	-	-	-	-	-
	Итого			-	-	137,0	-	-	-	554,0

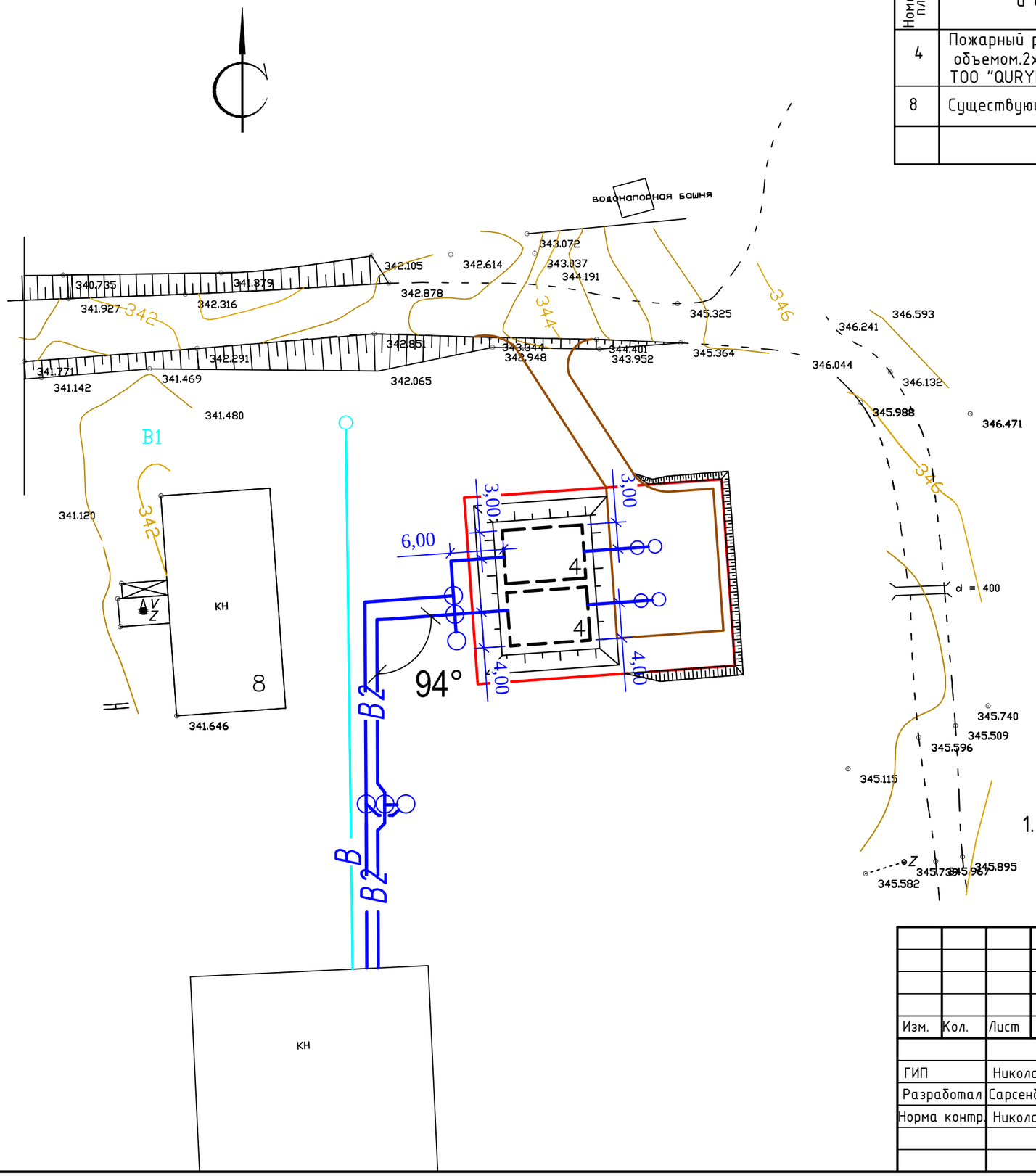

Условные обозначения

Условная граница участка проектирования

Проектируемое сооружение

B2 – проектируемый водопровод

B – проектируемый водовод

1. Данный лист разработан на основании листов ГП,НВК,ЭС

Изм.	Кол.	Лист	Nдок.	Подпись	Дата
ГИП		Николаева			
Разработал		Сарсенбаева			
Норма контр.		Николаева			

02-2018-ГП

Корректировка рабочего проекта "Строительство водозаборных сооружений и трассы водопроводных сетей в с. Красная Шемонаиха, Шемонаихинского района, Восточно-Казахстанской области

Пожарный резервуар, емк. 150 м^3-поз.4

Стадия	Лист	Листов
РП	18	

Сводный план инженерных сетей М1:500

ТОО "QURYLYSKZ"
Лицензия ГСЛ № 18003202

Ведомость жилых и общественных зданий и сооружений

Номер на плане	Наименование и обозначение	Этаж-ность	Кол-во	Кол-во квартир	Площадь ,м2 застройки здания	Площадь ,м2 застройки всего	Площадь ,м2 общая здания	Площадь ,м2 общая всего	Строительный объем,м.3 здания	Строительный объем,м.3 всего
5	Пожарные резервуар емк. 100 м^3 ТОО "QURYLYSKZ"	-	2	-	83,0	166,0	-	-	120,55	241,1
9	Школа (существующая)	-	1	-	-	-	-	-	-	-
	Итого			-	-	166,0	-		-	241,1

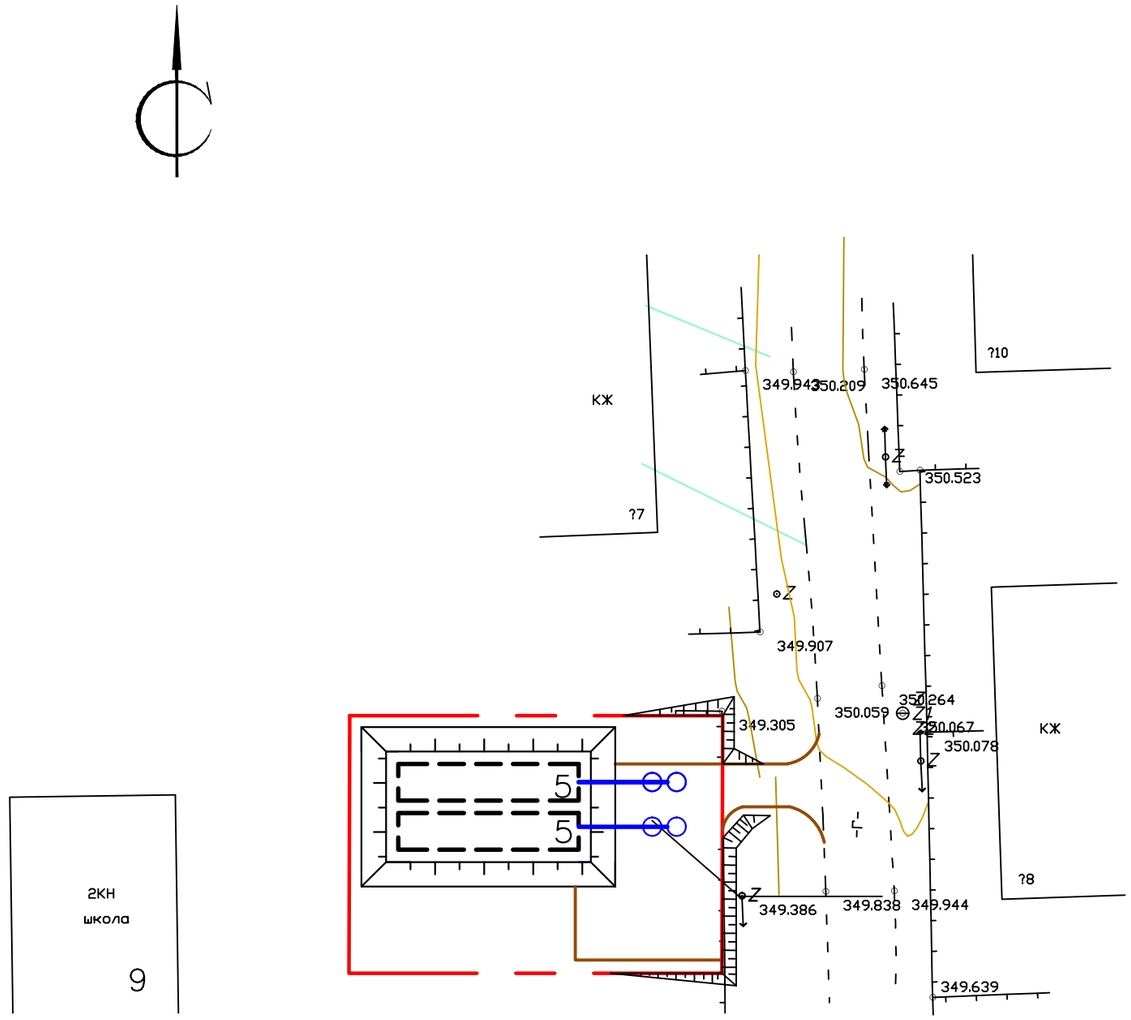

Условные обозначения

Условная граница участка проектирования

Проектируемое сооружение

В – проектируемый водопровод

1. Данный лист разработан на основании листов ГП,НВК,ЭС

Изм.	Кол.	Лист	Nдок.	Подпись	Дата
ГИП		Николаева			
Разработал		Сарсенбаева			
Норма контр.		Николаева			

02-2018-ГП

Корректировка рабочего проекта "Строительство водозаборных сооружений и трассы водопроводных сетей в с. Красная Шемонаиха, Шемонаихинского района, Восточно-Казахстанской области

Пожарный резервуар, емк. 100 м^3-поз.5

Стадия	Лист	Листов
РП	19	

Сводный план инженерных сетей М1:500

ТОО "QURYLYSKZ"
Лицензия ГСЛ № 18003202