Приложения

УТВЕРЖДАЮ
Руководитель ГУ «Отдел строительства Бурлинского района ЗКО»
_____ З.С.Бактыбай
«28» 02 2017 года.

ЗАДАНИЕ НА ПРОЕКТИРОВАНИЕ
на выполнение рабочего проекта
«Берегоукрепительные работы с.Жарсуат Бурлинского района ЗКО»

№ п/п	Перечень основных данных и требований	Основные данные и требования
1	Основание для проектирования	Решение акима Жарсуатского с/о №22-III от 07 июня 2018 года
2	Вид строительства	Новое строительство
3	Стадийность проектирования	Одностадийное - РП (рабочий проект)
4	Сроки: начало и окончание проектирования и строительства	- Начало и окончание проектирования – 2018г (по договору №20-18 от 02.21.2018г.) - Начало и окончание строительства – 2019-2020гг.
5	Источник финансирования строительства	Областной бюджет
6	Структура документации	Согласно требованиям СН РК 1.02-03-2011 «Порядок разработки, согласования, утверждения и состав проектной документации для строительства»
7	Требования к вариантной и конкурсной разработке	Не требуется
8	Особые условия проектирования	- Обратить особое внимание на минимальный и на максимальный уровень воды на р. Урал которого назначается отметки низа и верха крепления берега со стороны села Жарсуат; - Выполнить обследовательские-гидрологические, инженерно-геологические и топографические работы (по Б.С. высот)
9	Основные технические показатели для разработки проекта	- Примерная протяженность участка крепления 1500÷1700м.; - Высота откосного крепления ориентировочно равна до 8÷9м.; - Тип и конструкцию берегоукрепительных работ определить по результатам топографических работ и по горизонтам воды в реке; - Места расположения участка строительства, трассу временных подъездных дорог, места временного складирования грунта (кавальер) определить проектом и согласовать с заинтересованными организациями и местным органмм.
10	Требования к технологии, режиму работы предприятия и условия к	- В соответствии с Экологическим и Водным Кодексами РК, СНиП, РНД с учетом требований к

	разработке природоохраняемых мер и мероприятии	хозяйственной деятельности в водоохранных зонах и полосах; - Разработать раздел по ООС
11	Назначение и вид здания	Инженерная защита от размыва (эррозии) берега и жилых строении села Жарсуат водами р. Урал при прохождении весеннего паводка. Согласно СП РК 3.04-101-2013 «Гидротехнические сооружения», СП РК 3.04-102-2014 «Проектирование бетонных и железобетонные конструкции гидротехнических сооружений» СП РК3.04-103-2014 «Основания гидротехнических сооружений»
12	Требования к технологии и режиму работы предприятия	При необходимости предусмотреть в соответствии с требованиями СНиП РК
13	Требования безопасности и гигиене труда	Согласно СНиП, санитарным нормам
14	Требоваия к качеству конкурентно способного и экологических параметров продукции	В соответствии с требованиями СНиП РК А2.2-1-2001
15	Требования по строительным материалам при разработке проекта	При проектировании максимально использовать строительные материалы отечественного производства. Составить предварительный расчет казахстанского содержания.
16	Количество экземпляров, выдаваемых заказчику	3 (три) экземпляра и 1 (один) экземпляр в электронном виде, в формате PDF,KENML, AutoCAD (.dwg)
17	Срок выполнения и порядок сдачи работ	- Срок выполнения работ по разработке ПСД согласно договора №20-18 от 02.21.18; - Срок прохождения государственной комплексной вневедомственной экспертизы не входит в срок проектирования
18	Согласования и государственная экспертиза	- Согласовать ПСД с заказчиком до сдачи в государственную экспертизу; - В случае замечаний в период проверки экспертизы до конца получения положительного заключения, сопровождать и корректировать проектно-сметную документацию; - Комплексная вневедомственная экспертиза будет осуществлена за счет средств Заказчика.

От заказчика:

ГУ «Отдел строительства Бурлинского района ЗКО»

_____

«____»_____2018 г.

Согласовано:

Директор
ТОО «Уралвопроект»

_____**Темирбаев Ж.К.**

«____»_____2018 г.

БАТЫС ҚАЗАҚСТАН ОБЛЫСЫ БӨРЛІ АУДАНЫ
ЖАРСУАТ АУЫЛДЫҚ ОКРУГІ ӘКІМІНІҢ
ШЕШІМІ

№22 -Ш «07» маусым 2018ж

Жарсуат ауылы

Жайық өзенінің жағалауын бекіту құрылысы үшін «БҚО Бөрлі ауданының құрылыс бөлімі» ММ-не уақытша өтеулі жер пайдалану құқығымен жалға 3(үш) жылға жер учаскесін беру туралы

Қазақстан Республикасының 2003 жылғы 20 маусымдағы Жер кодексіне, 2001 жылғы 23 қаңтардағы Қазақстан Республикасының «Қазақстан Республикасындағы жергілікті мемлекеттік басқару және өзін-өзі басқару туралы» Заңына сәйкес, 2017 жылғы 27 желтоқсандағы №1106 жерді пайдалануға немесе жер учаскелерін жеке меншікке беру туралы ұсыныстарын қарайтын комиссияның қорытындысын және 2018 жылғы 28 ақпандағы №14 жерге орналастыру жобасының негізінде Жарсуат ауылдық округінің әкімі **ШЕШІМ ҚАБЫЛДАДЫ:**

Батыс Қазақстан облысы, Бөрлі ауданы, Жарсуат ауылдық округі, Жарсуат ауылы, жалпы ауданы 5,0638 га жер учаскесі Жайық өзенінің жағалауын бекіту құрылысы үшін «Батыс Қазақстан облысы Бөрлі ауданының құрылыс бөлімі» мемлекеттік мекемесіне уақытша өтеусіз жер пайдалану құқығымен жалға 3 (үш) жылға жер учаскесі берілсін, жер учаскесі - бөлінеді.

Аудандық жер қатынастары бөлімі (А.Алиев) жалға беру жөніндегі келісім шартты рәсімдеуге ұсынылсын.

Округ әкімінің
міндетін атқарушы **Л.Абилова**

Утверждаю
Заместитель акима
Бурлинского района
Е.Ихсанов
«_____» 2018г

ПРОТОКОЛ

Технического совещания по рассмотрению принятых решений по объекту «Берегоукрепительные работы с. Жарсуат Бурлинского района ЗКО»

г.Аксай «_25_» июля 2018г.

Присутствовали:

Аким Жарсуатского с/о	А.Х.Утилиев
Руководитель ГУ «Отдел строительства Бурлинского района»	З.С.Бақтығұл
Главный специалист ГУ «Отдел строительства Бурлинского района»	Б.Жанәділ
Главный специалист ГУ «Отдела архитектуры и градостроительства Бурлинского района»	М.Ташенбаев
Главный специалист ЧС Бурлинского района	К.Джумагалиев
Методист ГУ «Отдела ЖКХПТ и АД Бурлинского района»	Н.Абденжанов
ГИП ТОО «Уралводпроект»	К.Окашев

О существующем положении левого берега р. Урал у села Жарсуат и принятых проектных решениях выступил главный инженер проекта ТОО «Уралводпроект» Окашев К.

Рабочий проект разработан согласно технического задания на проектирование выданного Госучреждением (ГУ) «Отдел строительства Бурлинского района ЗКО» от 27.02.18 года и договора между ТОО «Уралводпроект» №20-18 от 02.21.18. Заданием предусматривалось выполнение ПСД на берегоукрепительные работы левого берега р. Урал у с. Жарсуат где происходит интенсивный размыв берега и смещение русла к жилым строением села.

На основании задания нами выполнены топографические и инженерно-геологические работы на береговой части русла в феврале 2018 г при низком горизонте воды р. Урал. Проведены топографические съемки по берегу и выполнены поперечники с промером глубины через 5 метров. Пробурены 5 буровых скважин для определения геологического строения и механических свойств грунтов берега.

По итогам полученных топографических материалов положение берега реки можно определить на три части:

1. Пойменная часть – от протока М. Илек до подъема на высокий берег;
2. Более пологая часть берега – от обрыва до минимального уровня воды 25÷30м;
3. Более крутой берег – от обрыва до уреза воды 3÷5м где происходит интенсивный размыв левого берега.

В связи с разными условиями положения берега, высота обрыва и положении пологой части отмели до уреза воды, нами принято три вида (участка) крепления:

1. Берегоукрепление в пойменной части длиной 125 м, с каменной наброской.
2. Берегоукрепление с применением ростверка (упора) с каменной наброской и крепление откоса плитами типа ПВ – длина данного участка составляет – 786,2м.
3. Так же с применением подпорной стенки – длиной 930,75 и с переходным участком – 8м от участка крепления к естественному берегу.

Общая длина крепления составляет – 1850м.

А так же в проекте предусмотрено два ступенчатых схода со съемной периллой и три трубчатых водовыпуска для сбора и сброса талых и дождевых вод.

Принятая конструкция и техническое решение по берегоукрепительным работам отражены в соответствующих чертежах и в разделе строительно-конструктивные решения ТОМ-1 «Пояснительная записка»

Строительные материалы и сборные ж/бетонные изделия кроме камня и щебня предусмотрено от заводов изготовителей ЗКО.

О существующем положении левого берега р. Урал у села Жарсуат и принятых проектных решениях выступил главный инженер проекта ТОО «Уралводпроект» Окашев К.

Рабочий проект разработан согласно технического задания на проектирование выданного Госучреждением (ГУ) «Отдел строительства Бурлинского района ЗКО» от 27.02.18 года и договора между ТОО «Уралводпроект» №20-18 от 02.21.18. Заданием предусматривалось выполнение ПСД на берегоукрепительные работы левого берега р. Урал у с. Жарсуат где происходит интенсивный размыв берега и смещение русла к жилым строением села.

На основании задания нами выполнены топографические и инженерно-геологические работы на береговой части русла в феврале 2018 г при низком горизонте воды р. Урал. Проведены топографические съемки по берегу и выполнены поперечники с промером глубины через 5 метров. Пробурены 5 буровых скважин для определения геологического строения и механических свойств грунтов берега.

По итогам полученных топографических материалов положение берега реки можно определить на три части:

1. Пойменная часть – от протока М. Илек до подъема на высокий берег;
2. Более пологая часть берега – от обрыва до минимального уровня воды 25÷30м;
3. Более крутой берег – от обрыва до уреза воды 3÷5м где происходит интенсивный размыв левого берега.

В связи с разными условиями положения берега, высота обрыва и положении пологой части отмели до уреза воды, нами принято три вида (участка) крепления:

1. Берегоукрепление в пойменной части длиной 125 м, с каменной наброской.
2. Берегоукрепление с применением ростверка (упора) с каменной наброской и крепление откоса плитами типа ПВ – длина данного участка составляет – 786,2м.
3. Так же с применением подпорной стенки – длиной 930,75 и с переходным участком – 8м от участка крепления к естественному берегу.

Общая длина крепления составляет – 1850м.

А так же в проекте предусмотрено два ступенчатых схода со съемной периллой и три трубчатых водовыпуска для сбора и сброса талых и дождевых вод.

Принятая конструкция и техническое решение по берегоукрепительным работам отражены в соответствующих чертежах и в разделе строительно-конструктивные решения ТОМ-1 «Пояснительная записка»

Строительные материалы и сборные ж/бетонные изделия кроме камня и щебня предусмотрено от заводов изготовителей ЗКО.

Согласно задания на проектирование срок строительства распределен на 3 года, начиная с 2019 года и финансируется за счет областного бюджета или из других источников.

Проектная документация согласовано со всеми заинтересованными организациями.

Ориентировочная стоимость строительства по смете – 2017192,121 тыс. тенге, в том числе строительные работы – 1904682,204 тыс. тенге.

Послушав доклад ГИПа ТОО «Уралвод ıроект» Окашева К. одобрить и принять проектное решение и строительные конструкции. Вводом в эксплуатацию данного объекта не допуститься размыв левого берега реки Урал и смыв жилых и других строении поселка Жарсуат.

Подписи:

Аким Жарсуатского с/о	_____	А.Х.Утилиев
Руководитель ГУ «Отдел строительства Бурлинского района»	_____	З.С.Бақтығұл
Главный специалист ГУ « Отдел строительства Бурлинского района»	_____	Б.Жанәділ
Главный специалист ГУ «Отдела архитектуры и градостроительства Бурлинского района»	_____	М.Ташенбаев
Методист ГУ «Отдела ЖКХПТ и АД Бурлинского района»	_____	Н.Абденжанов
Главный специалист отдела ЧС Бурлинского района	_____	К.Джумагалиев
ГИП ТОО «Уралводпроект»	_____	К.Окашев

Протокол

общественных слушаний в форме открытых собраний
по проекту «Берегоукрепительные работы в с.Жарсуат Бурлинского района ЗКО»

Дата проведения: 25 июля 2018 года
Место проведения: актовый зал Жарсуатского сельского акимата

Общественные слушания организованы:
ГУ «Отдел строительства Бурлинского района ЗКО»

Информация о проведении общественных слушаний на государственном и русском языках доведена до сведения общественности посредством:
-газета Бурлинские вести №28 (2176) 12.07.2018г.
-интернет ресурс Акимата Бурлинского района ЗКО 05.07.2018г.

Участвовали: список прилагается к настоящему протоколу

Повестка дня общественных слушаний:

1. «Берегоукрепительные работы с.Жарсуат Бурлинского района ЗКО»
2. «Оценка воздействия на окружающую среду»

Общественное слушание открыл председатель Жарсуатского сельского округа Утилиев А.Х.

Он отметил о необходимости проведения общественного слушания в связи с изменениями, введенными в Экологический Кодекс РК.

Установил регламент общественного слушания:
На выступления докладчикам отводится не более 15-20 мин.
На обсуждение не более 5 мин.

Председатель слушания –З.Бақтығұл., руководитель отдела строительства Бурлинского района ЗКО
Секретарь слушания – Қамидоллаұлы Н., главный специалист Жарсуатского с/о

По вопросам повестки дня выступили:
Окашев К.- ГИП ТОО «Уралводрооект»
Габдуллина А.Ж. инженер-эколог ТОО «Уралводпроект»

Тексты докладов прилагаются к протоколу.

Ответ заказчика на вопросы, предложения и замечания:

1. Вопрос. Как контролируется загрязнение атмосферного воздуха?

Ответ. Лабораторией, имеющий аттестат аккредитации, берется проба атмосферного воздуха, сравнивается с ПДК для населенных мест.
В случае превышения, работа останавливается, принимается меры снижения загрязнения воздуха.

2. Вопрос. Как определены в проекте норматив отходов?

Ответ. Отходы, при берегоукреплении с.Жарсуат, определены по «Методике разработки проектов нормативов предельного размещения отходов производства и потребления. Приложение №16 к приказу Министра охраны окружающей среды Республики Казахстан от «18» 04. 2008г. № 100-п»

3. Вопрос. Как воздействует берегоукрепительные работы на ихтиофауну?

Ответ. Для уменьшения негативного воздействия на ихтиофауну проведение берегоукрепительных работ должно планироваться в послепаводковый период, когда уже пройдет нерест рыб, икры и личинок не будет, молодь будет активна, свободна в передвижении.

При производстве работ по укреплению подводной части берега р. Урал рыбным запасам реки Урал будет наноситься ущерб от снижения продуктивности кормовых организмов фитопланктона в шлейфе повышенной мутности и от снижения продуктивности кормовых организмов бентоса в шлейфе оседания мутности, а также, от гибели кормовых организмов зообентоса при креплении подводной части.

4. Вопрос. Какая необходимость проводит укрепление берега Урал?

Ответ. Необходимость проведения берегоукрепительных работ в целях защиты территории села Жарсуат и жилых строении особенно есть угроза размыва сельского мусульнско-христианского кладбища, до размыва осталось 67 метров и разрушения вызвано интенсивным размывом левого берега и смещением русла реки в сторону села.
По топографическим данным прошлых лет начиная с 1973 года по 2018 г. разрушение берега составляет 210м в части извилины, а на пойменной части разрушение составляет 5÷17м, по картографическим данным 1976 года видно, что часть жилых строении смыта в связи размывом берега.

5.Вопрос. При разработке проекта ТЭО (2015год) на берегоукрепление было определено длиной в 2000м с учетом до косы называемым первый остров место для купания населения. А сейчас по проекту установлено 1850м?

Ответ. По техническим решением проектная длина берегоукрепления считаю достаточным.

6.Вопрос. При строительных работах будет ли влияние работаюшей техники на ближайшие земельные участки трех домовладельцов: Охотный Г.К., Бусалаев П.М., Лагутова О.М.? И будет ли это компенсироваться?

Ответ. Работающая техника при строительстве влиять не будет. Компенсация затрат от огородного хозяйства изымаемого от площади данных земельных участков во время строительства будет компенсировано согласно представленного акта ущерба к трём землевладельцом.

Основные выводы по итогам обсуждения:

1. Предложения и замечания, требующие учета,протяженность строюшегося объекта. Принципиальных разногласий нет.
2. Проект «Берегоукрепительные работы в с.Жарсуат Бурлинского района ЗКО» с оценкой воздействия намечаемой деятельности на окружающую среду единогласно одобрен всеми присутствующими.

Председатель общественных слушаний _____ З.Бақтығұл

Секретарь общественных слушаний _____ Қамидоллаұлы Н.

Приложение к протоколу общественных слушании
от 25 июля 2018 года

Список участников

общественных слушаний в форме открытых собраний по проектам

«Берегоукрепительные работы в с.Жарсуат Бурлинского района ЗКО»

1. Окашев К.- ГИП ТОО «Уралводпроект»
2. Габдуллина А.Ж.- инженер эколог ТОО «Уралводпроект»
3. Бақтығұл З.С.-руководитель отдела строительства Бурлинского района ЗКО.
4. Жанәділ Б.Б.- гл. специалист отдела строительства Бурлинского района ЗКО
5. Утилиев А.Х.-Аким Жарсуатского с.о.
6. Абилова Л.Т.- главный специалист Жарсуатского с/о
7. Қамидоллаұлы Н.- главный специалист Жарсуатского с/о
8. Джумагалиев К.С.- главный специалист отдела по ЧС Бурлинского района.
9. Абденжанов Н.- методист отдела ЖКХ ПТ и АД Бурлинского района
10. Ташымбаев М - главный специалист отдела архитектуры и градостройтельства Бурлинского района ЗКО
11. Бисенгалиева А.-вед спец УООЗ
12. Сошина В.И.-житель села.
13. Лухманова Н.-житель села
14. Снитко Г. .-житель села
15. Ниткалиева К-.-житель села
16. Бармакова Г.-житель села
17. Каписова С.С.-житель села
18. Дашкина И.-житель села
19. Савинцев А.В.-житель села
20. Ситекова О.У.-житель села
21. Горбатенко Е.Н.-житель села
22. Едигеева Н.Д.-житель села
23. Смирнова Г.В.-житель села
24. Хасенова А.Л.-житель села
25. Каримова И.К.-житель села
26. Абдулла В.М.-житель села
27. Копытин А.В.-житель села
28. Илиуп А.Ж.-житель села

29. Ихсанова А.П.-житель села

30. Тлеккабыл А.Б. .-житель села

31. Ф.А.Урожай-.-житель села

32. Охотный В.Г. .-житель села

33. Джарлыкаганов С.Н.-житель села

Секретарь общественных слушаний _____ Қамидоллаұлы Н.

ҚАЗАҚСТАН РЕСПУБЛИКАСЫ
БАТЫС ҚАЗАҚСТАН ОБЛЫСЫ

«БӨРЛІ АУДАНЫНЫҢ
ҚҰРЫЛЫС БӨЛІМІ»
МЕМЛЕКЕТТІК МЕКЕМЕСІ

РЕСПУБЛИКА КАЗАХСТАН
ЗАПАДНО-КАЗАХСТАНСКАЯ ОБЛАСТЬ

ГОСУДАРСТВЕННОЕ УЧРЕЖДЕНИЕ
«ОТДЕЛ СТРОИТЕЛЬСТВА
БУРЛИНСКОГО РАЙОНА»

090300 Ақсайқаласы
Совет көшесі, 99 тел. 2-24-25
тел/факс (8-1133) 2-03-88

090300 город Аксай
Ул.Советская, 99 тел. 2-24-25
тел/факс (8-1133) 2-03-88

№ 1.1-21/273
05.07.2018

Директору
ТОО «Уралводпроект»
Темирбаеву Ж.К.

На Ваш исх.
03.07.2018 №390

ГУ «Отдел строительства Бурлинского района ЗКО» по проектированию «Берегоукрепительные работы с. Жарсуат Бурлинского района ЗКО» сообщает следующее:

- срок начало и окончания строительства 2019÷2021 гг. (согласно расчета продолжительности строительства);
- принять командировочные расходы из расчета двух месячных расчетных показателей;
- стоимость билета проезда автомобильным транспортом Уральск-Жарсуат составляет 1000 тенге.

Руководитель **Бақтығұл З.С.**

Б.Б.Жанәділ
87113322425

Жер учаскесін таңдау
АКТІСІ № 374
Акт
(выбора земельного участка)

Орал қаласы. « 20 » казан 2017 ж.

«Бөрлі ауданының құрылыс бөлімі» ММ-нің
заңды тұлға немесе азамат (земельный участок испрашиваемый юридическим лицом или гражданином)
Қалалауды бекіту құрылысы үшін сұратқан *жер учаскесінің S=12,7 га*
пайдалану мақсатын көрсету керек (указать целевое назначение)
(аумағы) *S- 12,7000 га БҚО, Бөрлі ауданы, Жарсуат ауылы*
площадью (размером) мекен- жайындағы (по адресу)

учаскеге қысқаша сипаттама: елді мекенде
(дать краткое описание местоположения участков в населенном пункте)

мекеннен тыс, жолдан, коммуникациядан, өзеннен және басқа да тоғандардан,әрі
вне населенного пункта, расстояние от дорог, коммуникаций, рек и др.водоемов,

өндіріс объектілерінен қашықтығы крупных промышленных объектов)
елді мекен санатына жатады орналасқан
мекенінің құрамында және санаты: кімнің меншігінде немесе кімнің пайдалануында
(какую категорию и состав земель в чьей собственности или землепользовании находится)

Шекаралас:
Солтүстігінде (на севере) *Жайық өзені*
Оңтүстігінде (на юге) *елді мекен жерлері*
Шығысында (на востоке) *елді мекен жерлері*
Батысында (на западе) *елді мекен жерлері*

Ұсынылады
предлагается
рельеф, топырағы, экологиялық жағдайы, өртке қарсы және санитарлық жағдайы, инженерлік
описание рельефа, почв, экологических условий, противопожарное и санитарное состояние,

қамтылуы, қорғалу және санитарлық аймағын тағайындау қажеттілігі, пайдалануға
инженерное обеспечение, необходимость установления охранной и санитарной зоны,

шектеулер, ерекше талаптар, ғимаратты ысыру қажеттілігін кімнің, қандай
ограничений, особых требований к использованию, необходимость сноса зданий,

шаралармен жасайтынын көрсету керек
мероприятий с указанием кем это будет сделано и на каких условиях)

Ұсынамыз
предлагаем
Заңды тұлғаға, азаматқа сұратқан мақсатқа жер учаскесін шектеумен немесе шектеусіз бе
возможным или невозможным предоставление земельного участка для испрашиваемых целей юридическому

мүмкін немесе мүмкін емес
возможному с ограничениями или без них
және
учаскесін таңдау АКТІСІ мен оның шекараларының Жобасын жер учаскелерін жеке меншікке
представляем АКТ выбора земельного участка и Проект его границ для заключения комиссии по расмотрению предложений
немесе жер пайдалануға табыстау туралы өтініштерді қарау жөніндегі комиссияда қорытындылау үшін
предоставление земельных участков в собственность или землепользование.
Ұсынамыз

Бөрлі ауданының жер
қатынастары бөлімінің
басшысы
Е.Казжанов

Бөрлі ауданының сәулет
және қала құрылысы
бөлімінің басшысы м.а.
А.Успангали

Жер учаскесі шекараларының
ЖОБАСЫ
Проект границ земельного участка

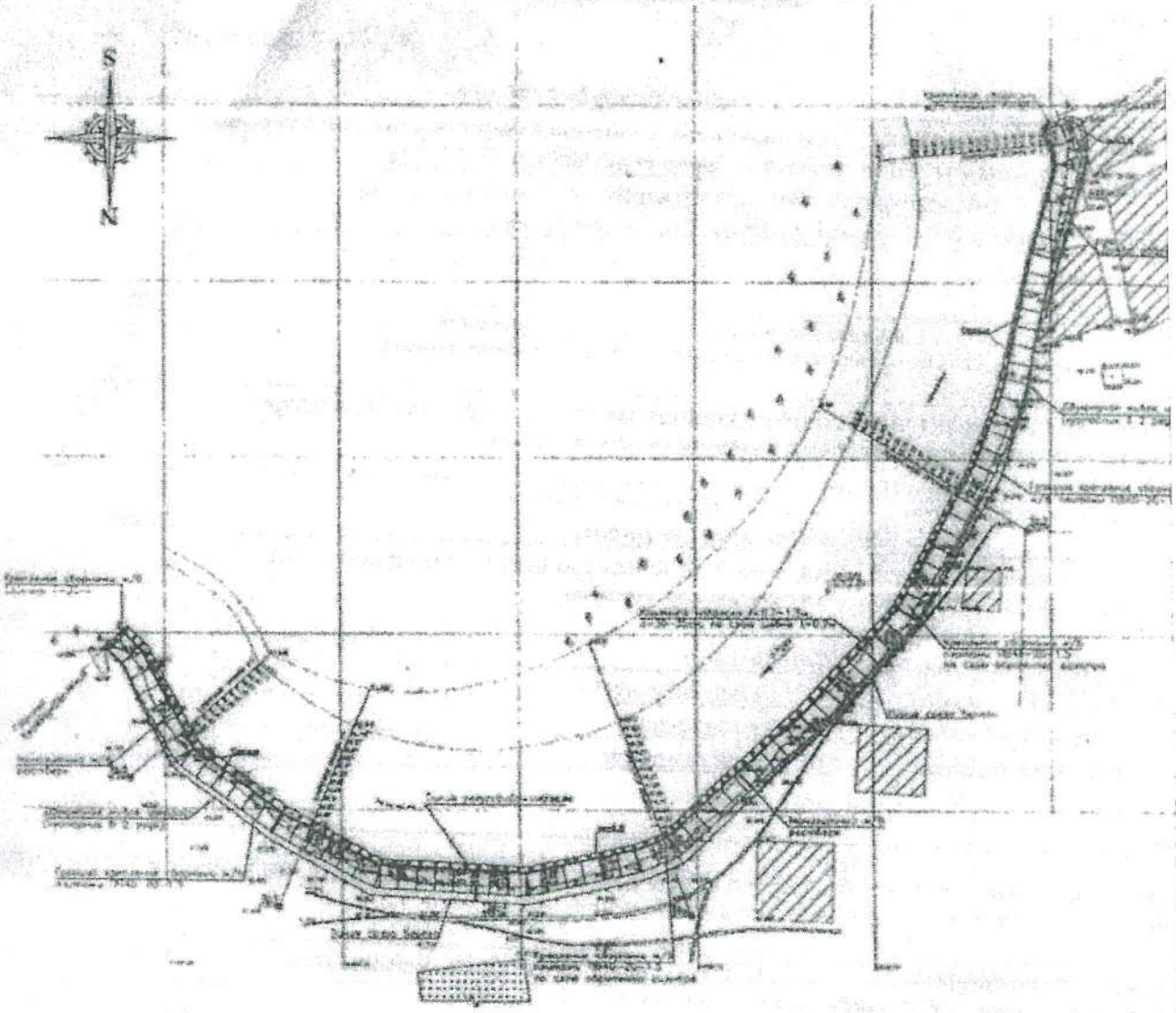

КЕЛІСІЛДІ:
Согласовано:

Ауылдық округ әкімі _____
Аким сельского округа

«БҚО бойынша ЭД» ММ _____
(ГУ «ДЭ по ЗКО)

«Қазақтелеком» АК 19.10.17 _____
(Казахтелеком)

«Ақсайжылукуат» МКК _____

«_____» _____ 20__ жыл.

«ҚазТрансГаз Аймақтар Өзені» АҚ _____
(Горгаз)

Ақсай АЭЖ _____
(Райэнергосеть)

Аудандық ТККБ _____
(Управление по ЗИПБ)

МЖТТ-14 _____
(Спецсвязь)

«_____» _____ 200__ ж.қолы

ЖЕРДІ ПАЙДАЛАНУҒА НЕМЕСЕ ЖЕР УЧАСКЕЛЕРІН
ЖЕКЕ МЕНШІККЕ БЕРУ ТУРАЛЫ ҰСЫНЫСТАРДЫ ҚАРАЙТЫН
КОМИССИЯНЫҢ ҚОРЫТЫНДЫСЫ

Талдықорған қаласы **№ 900** **«25» 10 2017 ж**

2003 жылғы 20 маусымдағы № 442 Қазақстан Республикасының Жер кодексін басшылыққа алып
ҚҰО Бөрілі ауданының тұрғын үй бөлімі" ММ
(заңды немесе жеке тұлғаның атауы)

өтінішін ескере отырып

комиссия мүмкін деп есептейді, өтінуші тұлғаға уақытша өтеулі жер пайдалану құқығымен - 3 (үш) жылға
(жеке меншігіне немесе жер пайдалану /жалға мерзімін көрсету, бөлінеді немесе бөлінбейді)

жер учаскесінің жалпы ауданы 12,7000 га, м² жылжымайтын мүлікті басқару тұрғысынан
үшін,
(мақсатын көрсету)

Нарасуат ауылы
(жер учаскесінің мекен-жайы)

Комиссия төрағасы: Ж. Каналин

Төрағаның орынбасары: Е. Казжанов

Комиссия мүшелері: А. Бексейтов

учеба Д. Джармуханова

М. Ибрагимов

Болышиев Р. Салманова

К. Шарипов

ЖЕРДІ ПАЙДАЛАНУҒА НЕМЕСЕ ЖЕР УЧАСКЕЛЕРІН
ЖЕКЕ МЕНШІККЕ БЕРУ ТУРАЛЫ ҰСЫНЫСТАРДЫ ҚАРАЙТЫН
КОМИССИЯНЫҢ ҚОРЫТЫНДЫСЫ

ссай қаласы № 1106 «27» 12 201

2003 жылғы 20 маусымдағы № 442 Қазақстан Республикасының Жер кодексін басшылыққа ал
„Бөрлі ауданының құрылыс бөлімі" ММ

зын ескере отырып
(заңды немесе жеке тұлғаның атауы)

иссия мүмкін деп есептейді, өтінуші тұлғаға уақытша өтеусіз жер пайдалану құрылысы

(жеке меншігіне немесе жер пайдалану /жалға мерзімін көрсету, бөлінеді немесе бөлінбейді)

р учаскесінің жалпы ауданы 12,7 га, м² Тайқұм өзенінің тағалауын бекіту құрылысы үші
(мақсатын көрсету)

Тарсуат а/о
(жер учаскесінің мекен-жайы)

Комиссия төрағасы: Ж. Каналин

Төраға орынбасары: Е. Казжанов

Комиссия мүшелері: А. Бексейтов

Д. Джармуханова

М. Ибрагимов

Р. Салманова

К. Шарипов

Жер иелігін тексеру жөніндегі
Акт

Тапсырыс беруші: «БҚО Бөрлі ауданының құрылыс бөлімі» ММ

БСН 060240007552, №114-1926-03-ММ

Мекен жайы: Пугачев ауылы, Қазақстан көшесі, 18
(Ф.А.Т., жеке куәлігінің немесе паспорттық көрсеткіштерінің № , СТН, мекен жайы)

«Халық Жер» ЖК-нің инженер жер орналастырушысы Т.Абдушев
2018 ж. 8 ақпан

Нақты мөлшері мен жердің шекарасын орнату мақсатымен жерді пайдалану, жерге иелік ету зерттемелерін жүргізді.

1. **Жердің қысқаша сипаттамасы:**
   Солтүстік бағытта – су қорының жерлері
   Оңтүстік бағытта- су қорының жерлері
   Батыс бағытында – су қорының жерлері
   Шығыс бағытында – су қорының жерлері
   (орналасқан орны, инженерлік құрылғылары)

2. **Жер телімінің меншік құқығының түрі – уақытша өтеусіз жер пайдалану**

3. **Жер телімінің қолданылу мақсаты: Жайық өзенің жағалауын бекіту құрылысы үшін**

4. **Бақылаушы актке сәйкес (жер иелігін бақылау өлшеуі бойынша) жер телімінің аумағы – 5,0638 га.**

5. **Жер телімінің санаты – су қорының жерлері**

6. **Қорытынды және ұсыныстар:**

БҚО, Бөрлі ауданы, Жарсуат а/о жер телімін «БҚО Бөрлі ауданының құрылыс бөлімі» ММ- не Жайық өзенің жағалауын бекіту құрылысы үшін уақытша өтеусіз жер пайдалану құқығына беруге болады.

7. **Актке сызба нұсқа берілген.**

Дайындаған: **Т.Абдушев**

Тапсырыс беруші: «БҚО Бөрлі ауданының құрылыс бөлімі» ММ

Келісілді:

Бөрлі аудандық жер катынастары бөлімінің басшысы: А.Алиев

Бөрлі ауданының сәулет және қала құрылысы бөлімінің басшысы: Р.Салманова

Жарсуат а/о әкімі: А.Утилиев

Тапсырыс беруші:
"Бөрлі ауданының құрылыс бөлімі" ММ
бөлім басшысы З.Бактыгул

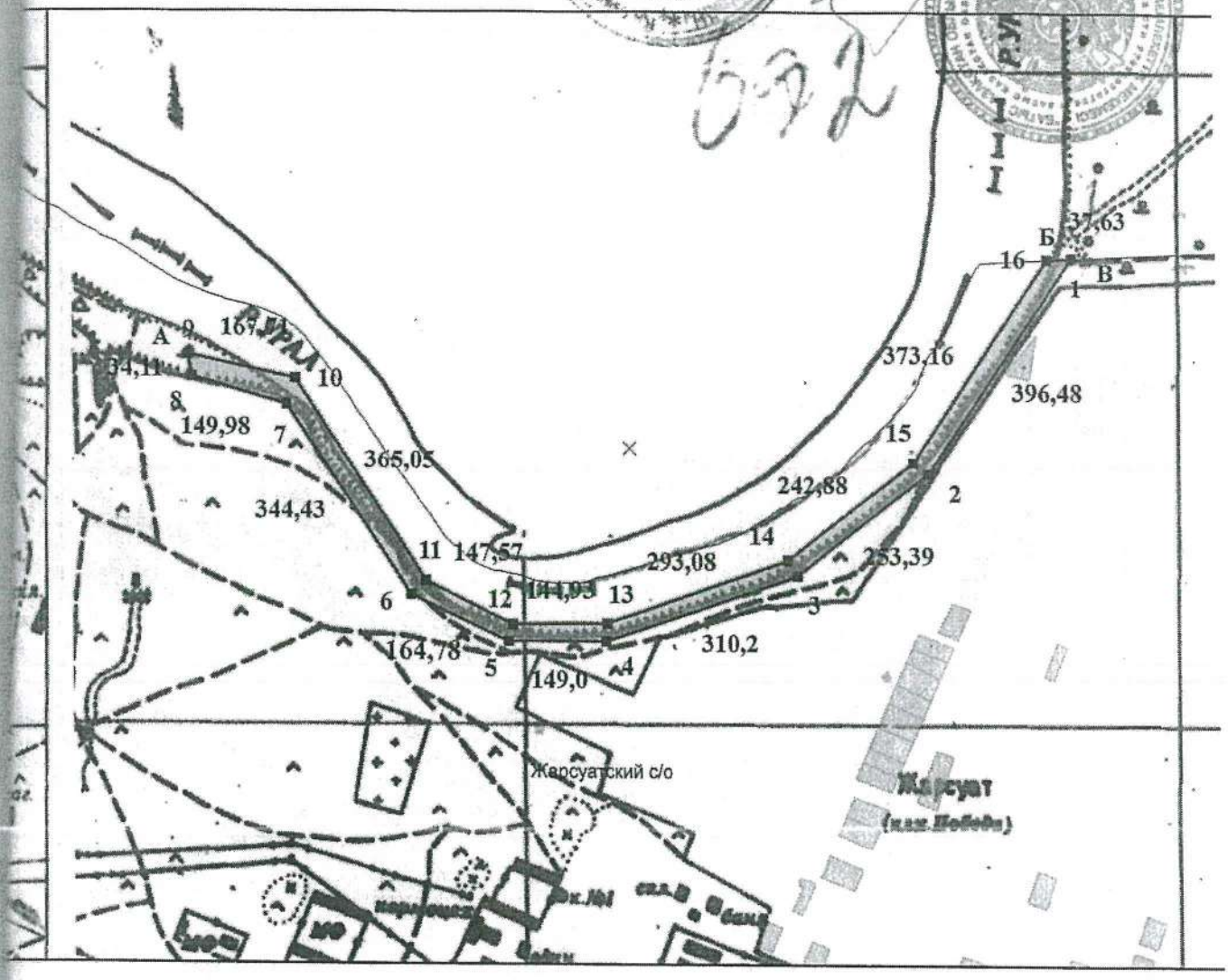

Шектесу сипаты
А дан Б ға дейін су қорының жерлері
Б дан В ға дейін МӨҚ-ның жерлері
В дан А ға дейін елді мекен жерлері

			Шаруашылық аралық жерге орналасу		
Директор	Т.Абдушев		"Бөрлі ауданының құрылыс бөлімі" ММ-ның жер телімі Ақсай өзенің жағалауын бекіту құрылысы үшін орналасқан жері БҚО, Бөрлі ауданы, Жарсуат а/о		
			Шекара жоспары Р- 5,0638 га М - 1:10000	Стадия	Бет	Беттер
				МЗ	1	1
				"Болашақ" ЖК Ақсай қаласы-2018 ж.		

жоспары "Азаматтарға арналған үкімет " МК" МеАҚБҚОФ "Жеркадастры және жылжымайтын мүлікті техникалық
ементі" Бөрлі аудандық бөлімшесі

20__ ж. "_____"

анның қолы мөрі

ЖЕР УЧАСКЕСІНІҢ ЖОСПАРЫ

		Алаңы, га	5.0638 га
	Бөрлі ауданы, Жарсуат а/о	Жер санаты	су қорының жерлері
	(Жайық өзенің жағалауын бекіту құрылысы үшін)		

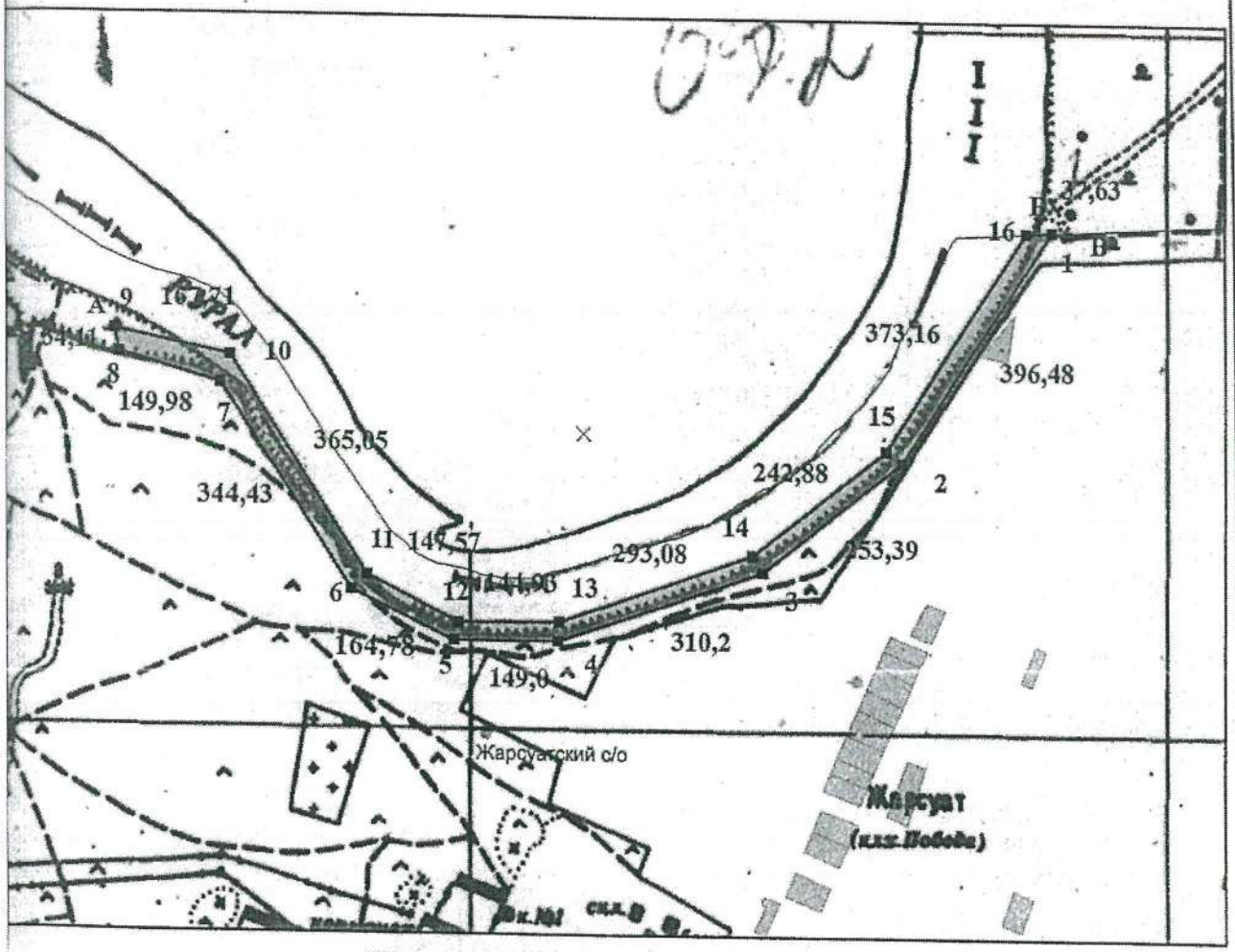

Шектесу сипаты
А дан Б ға дейін су қорының жерлері
Б дан В ға дейін МӨҚ-ның жерлері
В дан А ға дейін елді мекен жерлері

ұрған_____
(қолы, мөр)(аты-жөні)(күні)

Жер учаскесінің шекаралары жақтарының ұзындықтары мен координаталарының жиынтық ведомосты

Система координат – 1963 г

«БҚО Бөрлі ауданының құрылыс бөлімі» ММ

БҚО. Бөрлі ауданы, Жарсуат а/о

(жер пайдаланушының атауы, жер учаскесінің орналасқан жері)

кте рлері	Координаталар		Ұзындығы (м)
	X	Y	
1.	X=3266828,14	Y=5691716,62	
2.	X=3266611,44	Y=5691384,60	
3.	X=3266412,77	Y=5691227,32	
4	X=3266118,90	Y=5691127,98	
5	X=3265969,90	Y=5691127,98	
6	X=3265820,90	Y=5691198,34	
7	X=3265634,65	Y=5691488,07	
8	X=3265490,59	Y=5691529,81	
9	X=3265483,90	Y=5691563,25	
10	X=3265647,68	Y=5691527,16	
11	X=3265843,61	Y=5691219,15	
12	X=3265975,90	Y=5691153,75	
13	X=3266120,82	Y=5691155,24	
14	X=3266398,04	Y=5691250,37	
15	X=3266588,74	Y=5691400,77	
16	X=3266790,56	Y=5691714,65	

етрі: 3574,3808 м.

ы: 5,0638 га (50638 м^2)

ості жасаған: Т. Абдушев_____» _____20__ж.

(қолы) (аты-жөні)

ості тексерген: Т. Абдушев _____ «__» _____20__ж.

(қолы) (аты-жөні) (күні)

баланатын жер учаскесі шекараларының жақтарының ұзындықтары мен координаталарын ырып тексеруді «Азаматтарға арналған үкімет»МК» КеАҚ БҚОФ Жер кадастры және ымайтын мүлікті техникалық тексеру жөніндегі Мекемесінің Бөрлі аудандық бөлімшесі жүргізді.

филиалдың атауы)

ғырып тексеурді жүргізген:_____20__ж.

(қолы, мөр) (лауазымды тұлғаның тегі, жөні) (күні)

Берілген күні: 29.08.2013 жылы.

Заңды тұлғаны мемлекеттік
тіркеу туралы

АНЫҚТАМА

060240007552
(бизнес - сәйкестендіру нөмірі)

114-1926-03-ММ
(тіркеу нөмірі)

Аксай қаласы **2006 жылғы «14» ақпан**

Заңды тұлғаның атауы:

**"Батыс Қазақстан облысы
Бөрлі ауданының құрылыс бөлімі"
мемлекеттік мекемесі**

Заңды тұлғаның тұрған жері:

**Қазақстан Республикасы, 090300, Батыс Қазақстан облысы,
Бөрлі ауданы, Аксай қаласы, Советская көшесі, 99 үй.**

**Тіркеу органы: Қазақстан Республикасы Әділет министрлігі
Батыс Қазақстан облысы Әділет департаментінің
Бөрлі ауданының Әділет басқармасы**

130 | Берегоукрепительные работы у п. Жарсуат Бурлинского района Западно-Казахстанской области | 2007г

S

N

Условные обозначения

Проектные решения

Сдвижения грунта

Грунтовый репер

Уровень воды

Линия берега на 08.08.07

Линия сносов

Новая дорога

Комбинированная дорога

Насыпные

Государственная граница Республики Казахстан с Российской Федерацией

Опушка

1. Система координат – условная (правая)

2. Система высот – условная

3. Размеры на чертеже даны в метрах

Исполнил	Прасникова		ПЛАН М1:4000	Форм
Проверил	Кенебалова			

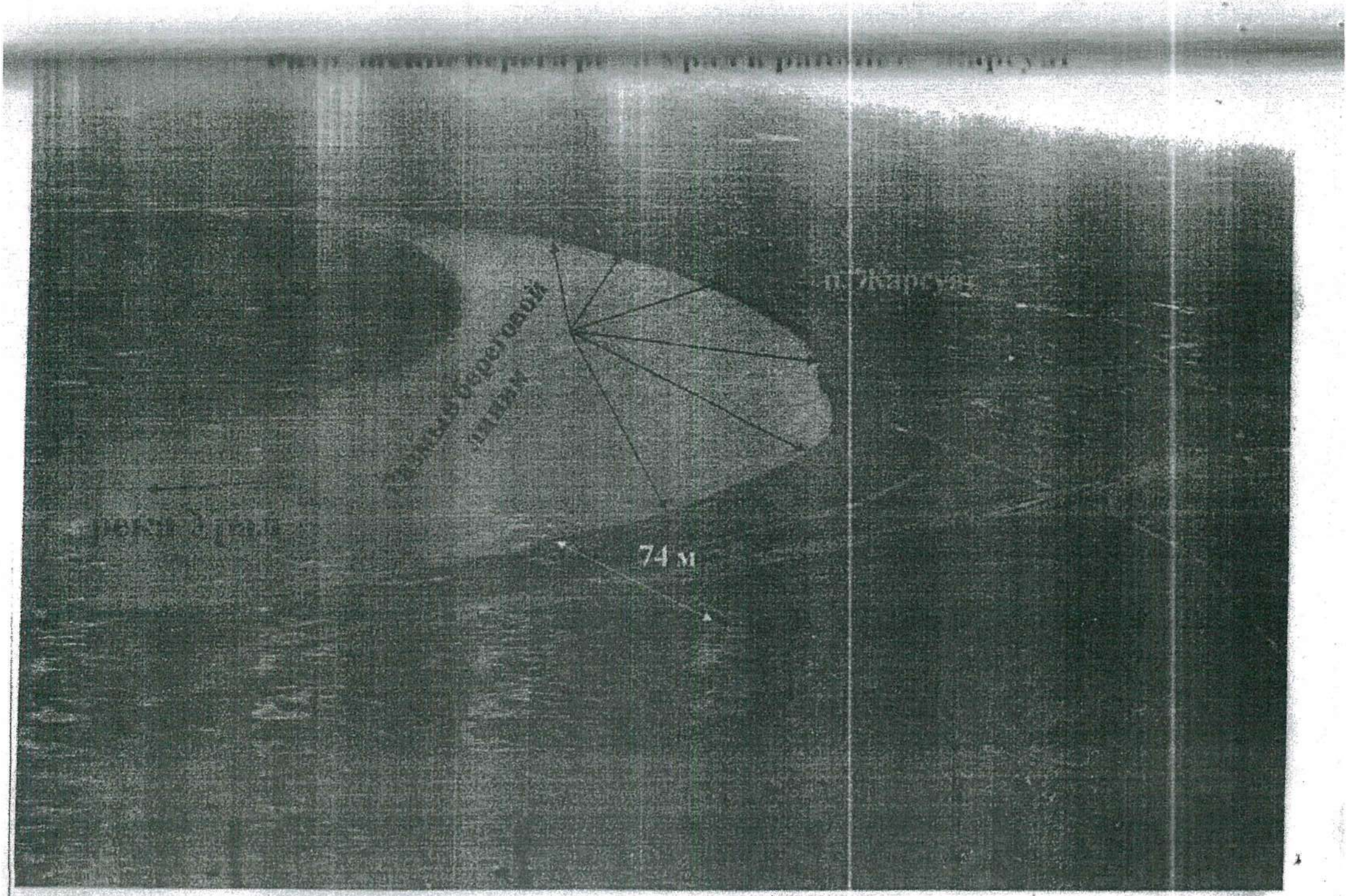
74 м

Қазақстан Рєспубликасы
Батыс Қазақстан облысы, Ақсай қаласы, Абай көшесі, 4 үй
ЖСН 800208301775 е/ш№ KZ6692602015ET659000 БИК KZKOKZKX
«Казкоммерцбанк»АҚ

«Болашақ» ЖК

Исх. № 14
от 28.02.18.

Жер телімінің
ЖЕРГЕ ОРНАЛАСТЫРУ ЖОБАСЫ

Кадастрлық номері	№ 08-114-_____
Жер пайдаланушы (меншік иесі)	«БҚО Бөрлі ауданының құрылыс бөлімі» ММ
Меншік құқығы	уақытша өтеусіз жер пайдалану
Жалпы көлемі	5,0638 га.
Жер телімінің орналасқан жері	Бөрлі ауданы, Жарсуат а/о
Жер телімінің мақсаты бағыты	Жайық өзенің жағалауын бекіту құрылысы үшін
Жер телімінің бөлінуі	бөлінеді
Жер телімінің санаты	су қорының жерлері

«Болашақ » ЖК директоры **Т.Абдушев**

Ақсай қаласы – 2018 ж.

Келісілді, тапсырыс беруші:

«БҚО Бөрлі ауданының құрылыс бөлімі» ММ

_____
(аты-жөні/заңды тұлға)

201__ж. «____»_____

Бұйрығымен бекітілді

Бөрлі ауданының жер
қатынастары бөлімінің басшысы:
А. Алиев

_____
(уәкілетті органның атауы)

№_____201__ж. «____»_____

Жерге орналастыру жобасын әзірлеген жеке
«Болашақ » ЖК
және заңды тұлғаның атауы

Жерге орналастыру жобасы

Жер телімін уақытша өтеусіз жер пайдалану беру жөніндегі жерге орналастыру жобасы
(жерге орналастыру жобасының атауы)

Жер учаскесінің орналасқан жері(мекенжайы):Бөрлі ауданы, Жарсуат а/о
Жобаны әзірлеуші: «Болашақ » ЖК
(жеке тұлғаның аты-жөні немесе заңды тұлғаның атауы)

_____
(қол қою мен мөрдің орны)

Берілген күні 201__ж. «____»_____

Жерге орналастыру жобасының тізімдемесі

№	Құжаттардың атауы	беттер саны	беттер №
	Мәтіндік бөлім	1	1
1	Жобаның корректуралық парағы	1	2
2	Тапсырыс берушіден қабылданған құжаттардың тізбесі	1	3
3	Жерге орналастыру жобасын әзірлеу үшін өтініш	1	4
4	Жарсуат а/о әкімінің атына өтініш	1	5
5	Жолдама хат	1	6
6	Жер учаскесінің таңдау актісі	1	7
7	Жер комиссиясының қорытындысы	2	8-9
8	Заңды тұлғаны мемлекеттік тіркеу туралы куәлігі	1	10
9	Схема	2	11-12
	Техникалық бөлім	1	13
10	Түсіндірме жазба	1	14
11	Жер иелігін тексеру жөніндегі акт	1	15
12	Шекара жоспары	1	16
13	Жер учаскесінің жоспары	1	17
14	Координата ведомоствасы	1	18

Жерге орналастыру жобасын орындаушының аты-жөні

Т. Абдушев _____

(қолы, күні)

«Болашақ » ЖК

Жерге орналастыру жобасының мәтіндік бөлімі

_____

(жерге орналастыру жобасының атауы)

Тапсырыс берушінің атауы: **«БҚО Бөрлі ауданының құрылыс бөлімі» ММ**

(жеке тұлғаның аты-жөні немесе заңды тұлғаның атауы)

Жер учаскесінің орналасқан орны: **Бөрлі ауданы, Жарсуат а/о**

Жерге орналастыру жобасын орындаушының аты-жөні:

Т. Абдушев _____

(қолы, күні)

Тапсырыс берушіден қабылданған құжаттардың тізімі

№ р/р	Құжаттың атауы	Бет саны	Ескертпелер (көшірмелер, түпнұсқалар, формат және т.б.)
1.	Жарсуат а/о әкімінің атына өтініш	1	Тұпнұсқа
2.	Жолдама хат	1	Тұпнұсқа
3.	Жер учаскесінің таңдау актісі	1	Тұпнұсқа
4.	Жер комиссиясының қорытындысы	2	Тұпнұсқа
5.	Заңды тұлғаны мемлекеттік тіркеу туралы куәлігі	1	Көшірме
6.	Схема	2	Көшірме

Т. Абдушев
жобаның құжаттар топтамасын қабылдаған тұлғаның аты-жөні

_____
(қолы, күні)

«БҚО Бөрлі ауданының құрылыс бөлімі» ММ
құжаттар топтамасын тапсырған тапсырыс берушінің (өкілінің) атауы

_____
(қолы, күні)

«Болашақ » ЖКжетекшісі
(жобаны әзірлеуші ұйымның атауы)
Т.Абдушевқа
(аты-жөні)
«БҚО Бөрлі ауданының құрылыс бөлімі» ММ
(жеке тұлғаның аты-жөні немесе заңды тұлғаның толық атауы)
БСН 060240007552
(ЖСН/БСН, жеке немесе заңды тұлғаның жеке басын
№114-1926-03-ММ
куәландыратын құжат деректемелері,
Ақсай қаласы, Советская көшесі, 99
(байланыс телефоны, мекенжайы)

Жер учаскелерін қалыптастыру бойынша жерге орналастыру жобасын әзірлеу туралы өтініш

Жайық өзенің жағалауын бекіту құрылысы үшін
(жер учаскесінің алаңы, нысаналы мақсаты)
Бөрлі ауданы, Жарсуат а/о
(жер учаскенің орналасқан жерінің мекенжайы)
орналасқан жер учаскесіне мемлекет жер учаскесіне уақытша өтеусіз жер пайдалануқұқығын немесе жер пайдалану құқығын берген кезде, жер учаскенің сәйкестендіру сипаттамалары өзгерген жағдайда, жерге орналастыру жобасын әзірлеуді сұраймын.

Күні ____

Өтініш беруші :
«БҚО Бөрлі ауданының құрылыс бөлімі» ММ

«ҚР АШМ СРК
СУ РЕСУРСТАРЫН ПАЙДАЛАНУДЫ
РЕТТЕУ ЖӘНЕ ҚОРҒАУ ЖӨНІНДЕГІ
ЖАЙЫҚ-КАСПИЙ БАССЕЙНДІК
ИНСПЕКЦИЯСЫ» РММ
№ 18-13-05-27/105
27. 03 2018 ж.

«Бөрлі ауданының
құрылыс бөлімі» ММ
бөлім басшысы
З.Бақтығұлға

Сіздің №1.1-21/89
15.03.2018 ж.

Су ресурстарын пайдалануды реттеу және қорғау жөніндегі Жайық-Каспий бассейндік инспекциясының Батыс-Қазақстан бөлімі, Сіздің келісім сұраған 2017 жылғы «20» қазандағы №374 жер учаскесінің таңдау Актісін қарап келесіні хабарлайды.

БҚО, Бөрлі ауданы, Жарсуат ауылында Жайық өзенінің жағалауын бекіту құрылысы үшін сұралған, көлемі 12,7 га жер телімі жер учаске шектерінің жобасына сәйкес Жайық өзенінің су қорғау аймағы мен белдеуінде орналасқан.

"Су қорғау аймақтары мен белдеулерін белгілеу қағидаларын бекіту туралы" Қазақстан Республикасы Ауыл шаруашылығы Министрінің 2015 жылғы 18 мамырдағы №19-1/446 бұйрығының 4-ші тармағына сәйкес, Жайық өзенінің су қорғау белдеуі, су тасқыны кезеңіндегі көп жылдық деңгейі кезіндегі су жиегіне дейінгі арақашықтығы 35 – 100 метр.

"Су қорғау аймақтары мен белдеулерін белгілеу қағидаларын бекіту туралы" Қазақстан Республикасы Ауыл шаруашылығы Министрінің 2015 жылғы 18 мамырдағы №19-1/446 бұйрығының 11-ші тармағына сәйкес, Жайық өзенінің су қорғау аймағы, ең тар ені көп жылдық межелік деңгейі кезіндегі су жиегінен су тасқыны кезеңіндегі көп жылдық деңгейі кезіндегі су жиегіне дейінгі (өзен жайылымын, жайылым жылғаларын, түпкі жағалауындағы тік жарларды, шұңқырлар мен сайларды қоса алғанда) арақашықтығы 1000 метр.

Жоғарыдағы көрсетілгендерге байланысты, Жайық-Каспий БСИ бөлімі жер учаскесінің таңдау актісіне төмендегі шарттарды орындаған жағдайда келісім береді:

1. Қазақстан Республикасының Су Кодексінің 125 бабына сәйкес, Жайық өзенінде, су қорғау аймақтары мен белдеулері шегінде шаруашылық қызметтерін жүзеге асыруға тыйым салынатын талаптарды орындаған жағдайда.

2. Қазақстан Республикасының Су Кодексінің 126 бабына сәйкес, су объектілерінде және олардың су қорғау аймақтары мен белдеулерінде жұмыстар жүргізу шарттарын орындаған жағдайда.

Жайық-Каспий БСИ
бөлімінің басшысы Б.Рамазанов

Максотова.Г.
тел.53-52-17

«ҚАЗАҚСТАН РЕСПУБЛИКАСЫ
АУЫЛ ШАРУАШЫЛЫҒЫ МИНИСТРЛІГІ
ОРМАН ШАРУАШЫЛЫҒЫ ЖӘНЕ
ЖАНУАРЛАР ДҮНИЕСІ КОМИТЕТІНІҢ
БАТЫС ҚАЗАҚСТАН ОБЛЫСТЫҚ ОРМАН
ШАРУАШЫЛЫҒЫ ЖӘНЕ ЖАНУАРЛАР
ДҮНИЕСІ АУМАҚТЫҚ ИНСПЕКЦИЯСЫ»
РЕСПУБЛИКАЛЫҚ
МЕМЛЕКЕТТІК МЕКЕМЕСІ

РЕСПУБЛИКАНСКОЕ ГОСУДАРСТВЕННОЕ
УЧРЕЖДЕНИЕ
«ЗАПАДНО-КАЗАХСТАНСКАЯ ОБЛАСТНАЯ
ТЕРРИТОРИАЛЬНАЯ ИНСПЕКЦИЯ ЛЕСНОГО
ХОЗЯЙСТВА И ЖИВОТНОГО МИРА
КОМИТЕТА ЛЕСНОГО
ХОЗЯЙСТВА И ЖИВОТНОГО МИРА
МИНИСТЕРСТВА СЕЛЬСКОГО ХОЗЯЙСТВА
РЕСПУБЛИКИ КАЗАХСТАН»

090000, Орал қаласы, Қасым Аманжолов к-сі, 75
тел: (8-7112) 51-40-76, факс: (8-7112) 50-79-22
E-mail: batyswood_59@mail.ru

090000, г.Уральск, ул.Касым Аманжолова, 75
тел: (8-7112) 51-40-76, факс: (8-7112) 50-79-22
E-mail: batyswood_59@mail.ru

19.06.2018 жыл № 05-11/787

Главному инженеру
ТОО «Уралводпроект»
Кенжегалиеву Г.Г.

Рыбохозяйственная характеристика
участка р.Жайык (Урал), расположенного в районе п.Жарсуат
Бурлинского района Западно-Казахстанской области

Река Жайык (Урал) является водоемом международного значения, в которой обитают проходные осетровые и частиковые виды рыб. До настоящего времени на ней сохранились естественные нерестилища и рыбозимовальные ямы. В районе п.Жарсуат ниже 1 км. находится рыбозимовальная яма под названием «Жарсуатская», площадью 0,8 га. Нерестилища отсутствуют.

Гидрологические данные:

Сроки ледостава декабрь–март. Толщина льда в пределах 50-100 см. Снеговой покров достигает 50 см. В конце марта-первой декаде апреля наступает распыление льда и повышение уровня воды.

Пик паводка приходится на первые числа мая. Меженный период август-сентябрь. Нерест основных видов рыб начинается с апреля и продолжается до июля. Скат молоди начинается с конца мая. Последние годы на р.Жайык (Урал) наблюдается снижение уровня воды.

Описание берегов:

Вниз по течению Правый берег - Оренбургская область Российская Федерация. Яр высокий крутой, растительность степная.

Левый берег –Бурлинский район, Яр высокий, глинистый.

Более точную характеристику возможно дать после проведения научно-исследовательских работ.

Руководитель инспекции **Кадешев К.Т.**

Муханова А.Ж.
50-91-76

«БАТЫС ҚАЗАҚСТАН ОБЛЫСЫНЫҢ ТАБИҒИ РЕСУРСТАРЫ ЖӘНЕ ТАБИҒАТ ПАЙДАЛАНУДЫ РЕТТЕУ БАСҚАРМАСЫ» МЕМЛЕКЕТТІК МЕКЕМЕСІ

БӨРЛІ ОРМАН ЖӘНЕ ЖАНУАРЛАР ДҮНИЕСІН ҚОРҒАУ ЖӨНІНДЕГІ МЕМЛЕКЕТТІК МЕКЕМЕСІ

ГОСУДАРСТВЕННОЕ УЧРЕЖДЕНИЕ «УПРАВЛЕНИЕ ПРИРОДНЫХ РЕСУРСОВ И РЕГУЛИРОВАНИЯ ПРИРОДОПОЛЬЗОВАНИЯ ЗАПАДНО-КАЗАХСТАНСКОЙ ОБЛАСТИ»

БУРЛИНСКОЕ ГОСУДАРСТВЕННОЕ УЧРЕЖДЕНИЕ ПО ОХРАНЕ ЛЕСОВ И ЖИВОТНОГО МИРА

090308 Батыс Қазақстан облысы, Бөрлі ауданы, Бөрлі ауылы. Совет көшесі 173
Тел.: 8(71133) 50745
leskhoz-burlin@yandex.ru

090308 Западно- Казахстанская область Бурлинский район, п. Бурлин, ул Советская
Тел/ факс 8(71133) 25463
www.leskhoz_burlin.kz

№196 от «27» 06 2018 г

Заместителю руководителя Управления природных ресурсов и регулирования природопользования ЗКО Ихсангали М.М.

Директору ТОО «Уралводпроект» ЗКО г. Уральск, ул. Х.Чурина, д 119 Тел.: 87112535157 Темирбаеву Ж.К.

На Ваше письмо № 2-6/1493 от 22.06.2018 года по поводу согласования плана проведения берегоукрепительных работ расположенных в селе Жарсуат Бурлинского района, сообщаем следующее:

Данный участок был обследован комиссией в составе лесничего Приурального лесничества Гончар М.И. и представителем ТОО «Уралводпроект» главным инженером проекта Окашевым К.О. При обследовании выяснилось, что данный участок не входит в государственный лесной фонд (*далее ГЛФ*) Приурального лесничества Бурлинского ГУ по охране лесов и животного мира и находятся на расстоянии более 300 м от квартала 24.

Бурлинского ГУ по охране лесов и животного мира по поводу согласования данных участков не возражает при условии, что при проведении данных работ интересы ГЛФ Бурлинского ГУ по охране лесов и животного мира не будут затрагиваться.

Директор Бурлинского ГУ по охране лесов и животного мира Ермекбаев К.Т.

Исп.: Майхарин Е.А.

27.06.18

«ҚР АШМ СРК
СУ РЕСУРСТАРЫН ПАЙДАЛАНУДЫ
РЕТТЕУ ЖӘНЕ ҚОРҒАУ ЖӨНІНДЕГІ
ЖАЙЫҚ-КАСПИЙ БАССЕЙНДІК
ИНСПЕКЦИЯСЫ» РММ
№ 18-13-02-5/229
«06» 08 2018 ж.
090002, Орал қаласы, Х.Чурин көшесі, 119/Н1

«Бөрлі ауданының
құрылыс бөлімі» ММ
бөлім басшысы
З.Бақтығұлға

Сіздің №1.1-21/309
26.07.2018 ж.

Су ресурстарын пайдалануды реттеу және қорғау жөніндегі Жайық-Каспий бассейндік инспекциясының Батыс-Қазақстан аумақтық бөлімі, «БҚО Бөрлі ауданы Жарсуат ауылында Жайық өзенінің жағалауын бекіту» туралы жұмыс жобасын келісу үшін жолдаған хатыңызға жауап жолдайды.

Қосымша: 2 парақта

Жайық-Каспий БСИ
бөлімінің басшысы Рамазанов Б.С.

тел.53-52-17

Приложение на исх №18-13-02-5/229
От 06.08.2018г.

ГУ «Отдел строительства
Бурлинского района»

Западно-Казахстанский отдел Жайык-Каспийской бассейновой инспекций по регулированию использования и охране водных ресурсов рассмотрело материалы рабочего проекта «Берегоукрепительные работы с.Жарсуат Бурлинского района ЗКО» выполненный ТОО «Уралводпроект».

Рабочий проект «Берегоукрепительные работы с. Жарсуат Бурлинского района ЗКО» выполнен согласно техническому заданию на проектирование от 27.02.2018 года и Договора с ГУ «Отдел строительства Бурлинского района ЗКО» №20-18 от 02.21.18

Для защиты от дальнейшего размыва-обрушения берега водами р. Урал в период прохождения паводка проектом предусматривается проведение берегоукрепительных работ длиной 1850м начиная от протока Малый-Илек до окончания извилины реки.

По существующему положению левого берега по высоте обрыва, по пологой части до уреза воды и по их протяженности принято 3 участка крепления по видам конструкции и применяемых материалов.

1. Берегоукрепление пойменной части длиной 125м, каменной наброской от протока Малый Илек до выхода высокого берега.
2. Берегоукрепление с применением ростверка на отметке ▼55,0 (более применяемая отметка полки, и с наименьшим объемом земляных работ выемки и насыпи) с отм. ▼55,0 выше по откосам 1:2,5 крепится сборными железобетонными плитами типа ПВ до отм. ▼59,45 т.е выше максимального расчетного горизонта воды в реке. Длина данного участка составляет – 786,20м.
3. Берегоукрепление с применением подпорной стенки. Отметка полки подпорной стенки принята ▼52,0, а верх стенки на отм. ▼55,0 т.е на такой же отметке ростверка. Принятое решение по применению подпорной стенки значительно уменьшит объем выемки по откосу и по ширине выемки по поверхности земли от обрыва.

Протяженность данного участка равна 930,75м.

Для плавного перехода от участка крепления к естественному берегу приняты каменная наброска и легкие контейнера (мешки), заполненные камнем и щебнем на длине 8,0м.

Участок строительства берегоукрепительных работ расположен на восточной части ЗКО на расстоянии 150 км от областного центра г. Уральска и от районного центра г. Аксай 55 км на территории Жарсуатского сельского округа на левом берегу р. Урал и с правого берега границей Р.Ф.

Занимаемая площадь под строительства составляет согласно акта 5,064га, общая площадь с учетом временных здании и сооружении, дорог и строительных площадок – 12,7га.

Рассматриваемый участок расположен в среднем течении реки, характеризующимся плоским рельефом, слаборазвитой гидрографической сетью, представленной малыми водотоками, оврагами и рукавами Урала.

Русло извилистое, с ярко выраженными меандрами. Ширина русла колеблется в пределах 120-220 м. Берега представлены обрывами и песчаными отмелями, подвержены размыву. Высота берегов изменяется от 5 до 8 м.

Воды носят грунтовый безнапорный характер, с местным напором на отдельных участках. Величина местного напора достигает до 2-4м. Грунтовые воды гидродинамически связаны с поверхностными водами реки Урал. В течение мая и июня будет происходить постепенное водонасыщение грунтов в бортах долины реки Урал.

Естественный режим подземных вод горизонта - приречного типа. Питание водоносного горизонта осуществляется, в основном, за счет паводковых вод реки Урал в весенне-летний период, разгрузка вод горизонта, в основном, осуществляется в реку в осенне-зимний период. Колебания уровня подземных вод имеют сезонный характер и тесно взаимосвязаны с колебаниями уровня воды в реке Урал. Минимальные уровни устанавливаются в феврале-марте месяцах, максимальные – в мае-июне месяцах. Амплитуда весеннего подъема уровня подземных вод зависит от водности года и от удаленности участка исследования от рек.

Загрязнения подземных вод данным объектом не рассматривается.

Проектируемые мероприятия не окажут негативные воздействия на водные ресурсы ЗКО.

Западно-Казахстанский отдел Жайык-Каспийской бассейновой инспекций по регулированию использования и охране водных ресурсов согласовывает ваш проект «Берегоукрепительные работы с.Жарсуат Бурлинского района ЗКО» выполненный ТОО «Уралводпроект» при выполнений следующих условий:

1.Минимальная ширина водоохранной полосы реки Урал от уреза воды при среднемноголетнем уровне в период половодья составляет от 35 до 100 метров (приложение 5. Приказ Министра Республики Казахстан №19-1/446 от 18.05.2015г. «Об утверждении Правил установления водоохранных зон и полос»).

2.Водоохранная зона реки Урал от уреза воды при среднемноголетнем уровне в период половодья составляет 1000 метров (Глава 2. п.11. Приказ Министра Республики Казахстан №19-1/446 от 18.05.2015г. «Об утверждении Правил установления водоохранных зон и полос»).

3.В пределах водоохранной зоны и полосы реки Урал соблюдать режим хозяйственного использования установленных ст.125 Водного кодекса РК.

Руководитель отдела Б.С.Рамазанов

тел.53-52-17

«ҚАЗАҚСТАН РЕСПУБЛИКАСЫ
АУЫЛ ШАРУАШЫЛЫҒЫ МИНИСТРЛІГІ
ОРМАН ШАРУАШЫЛЫҒЫ ЖӘНЕ
ЖАНУАРЛАР ДҮНИЕСІ КОМИТЕТІНІҢ
БАТЫС ҚАЗАҚСТАН ОБЛЫСТЫҚ ОРМАН
ШАРУАШЫЛЫҒЫ ЖӘНЕ ЖАНУАРЛАР
ДҮНИЕСІ АУМАҚТЫҚ ИНСПЕКЦИЯСЫ»
РЕСПУБЛИКАЛЫҚ
МЕМЛЕКЕТТІК МЕКЕМЕСІ

РЕСПУБЛИКАНСКОЕ ГОСУДАРСТВЕННОЕ
УЧРЕЖДЕНИЕ
«ЗАПАДНО-КАЗАХСТАНСКАЯ ОБЛАСТНАЯ
ТЕРРИТОРИАЛЬНАЯ ИНСПЕКЦИЯ ЛЕСНОГО
ХОЗЯЙСТВА И ЖИВОТНОГО МИРА
КОМИТЕТА ЛЕСНОГО
ХОЗЯЙСТВА И ЖИВОТНОГО МИРА
МИНИСТЕРСТВА СЕЛЬСКОГО ХОЗЯЙСТВА
РЕСПУБЛИКИ КАЗАХСТАН»

090000, Орал қаласы, Қасым Аманжолов к-сі, 75
тел: (8-7112) 51-40-76, факс: (8-7112) 50-79-22

090000, г.Уральск, ул.Касым Аманжолова, 75
тел: (8-7112) 51-40-76, факс: (8-7112) 50-79-22

2018ж.25.07№ 05-11/922

Главному инженеру
ТОО «Уралводпроект»
Кенжегалиеву Г.Г.

На Ваш исх. № 411
от 18 июля 2018 года

Западно-Казахстанская областная территориальная инспекция лесного хозяйства и животного мира, рассмотрев представленный Вами рабочий проект «Берегоукрепительные работы с.Жарсуат Бурлинского района ЗКО», установила следующее:

Необходимость проведения берегоукрепительных работ в целях защиты территории села Жарсуат и жилых строении от разрушения вызвано интенсивным размывом левого берега и смещением русла реки в сторону села. В настоящее время береговая линия подошла в плотную к жилым домам. Создается аварийная ситуация: дальнейшее смещение русла реки и обрушение берегов может привести к разрушению жилых домов.

Берегоукрепительные работы будут проводиться на реки Жайык в районе села Жарсуат бурлинского района Западно-Казахстанской области. Сроки проведения работ-2 года (2019-2020гг.) в осенне-зимний период при низком горизонте воды.

На берегу реки Жайык должны устраиваться площадки, расположенные за пределами водоохранной полосы (расстояние от уреза воды до площадки 106-120м). Площадки должны предназначаться только для складирования железобетонных конструкций и для отвала грунта. Для устройства площадок должны производиться планировка территории со срезкой растительного слоя и с устройством покрытия из ПГС.

Работы должны проводиться вне нерестового периода (нерест на р.Жайык установлен с 10 апреля по 15 июня), при этом воздействие будет оказываться только на активную молодь и более взрослые возрастные группы, такие особи уже способны активно выходить из зоны неблагоприятного воздействия.

В соответствии с Обоснованием и расчетом оценки ущерба рыбному хозяйству при проведении берегоукрепительных работ села Жарсуат

Бурлинского района ЗКО, выполненными ИП «Ким Ю.А.» общий объем ущерба, наносимый рыбным запасам, при проведении берегоукрепительных работ составил 9,79 кг. частиковых пород рыб. В денежном переводе компенсационных мероприятии размер возмещения вреда рыбному хозяйству от воздействия берегоукрепительных работ составляет 19361,90 тенге за 2 года работы.

В связи с вышеизложенным, Западно-Казахстанская областная территориальная инспекция лесного хозяйства и животного мира согласовывает рабочий проект «Берегоукрепительные работы с. Жарсуат Бурлинского района Западно-Казахстанской области» при выполнении вышеуказанных условий.

Руководитель инспекции **Кадешев К.Т.**

Исп. Муханова А.Ж.
Тел:50-91-76

ИНВ. N° ПОДЛ.	ПОДП. И ДАТА	ВЗАМ. ИНВ. N°

ЗАКАЗ №18.007	Р.П "Берегоукрепительные работы с.Жарсуат Бурлинского района ЗКО"	2018

Местоположение временных Ковалеров грунта, строительных площадок и трассы временных подъездных дорог на время стр-ва

Согласовано:

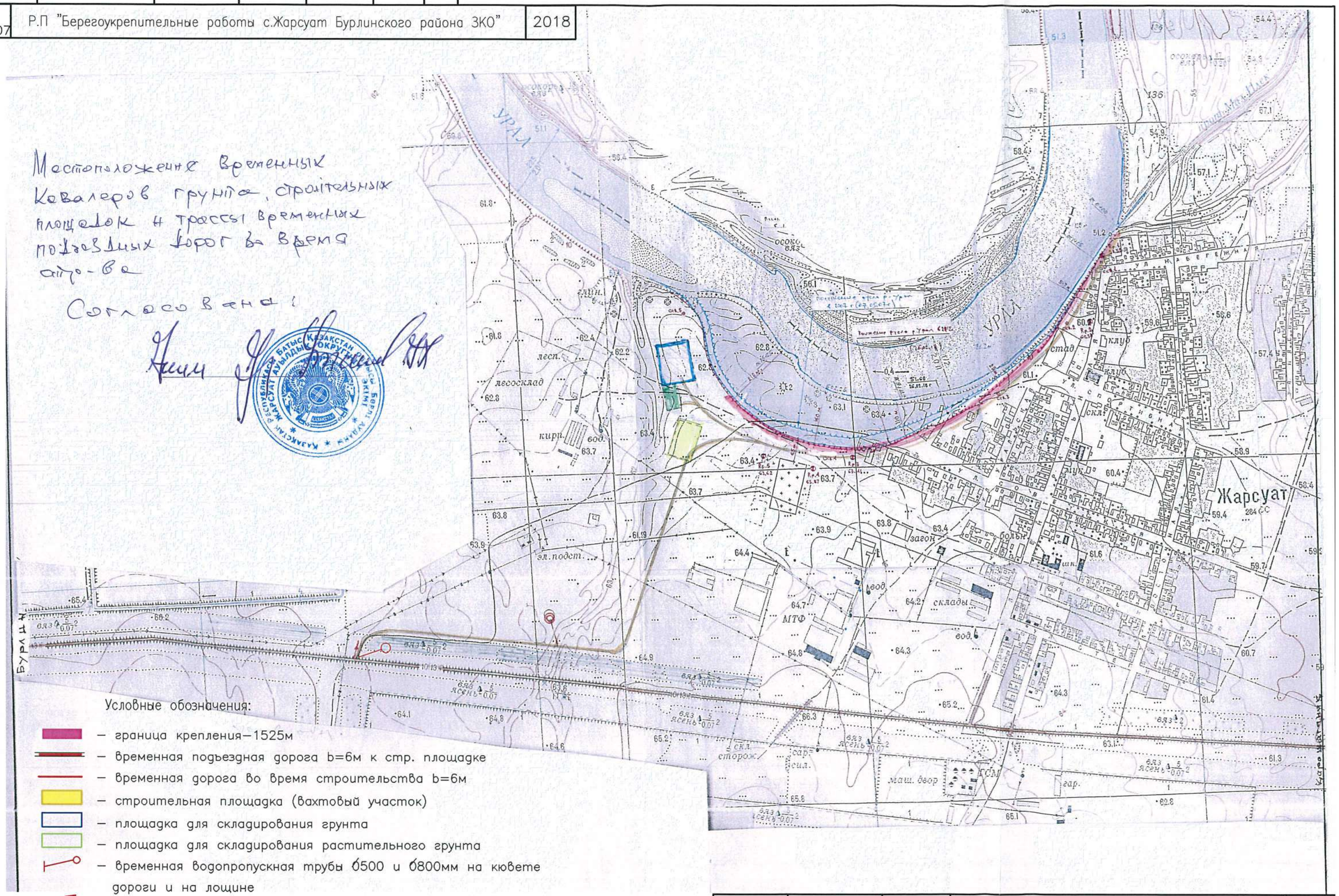

Исполнил	Орасай		Обзорный план М1:10 000	форм. №
Проверил	Окашев			

ТОО «УРАЛВОДПРОЕКТ»

URALVODPROECT

«Берегоукрепительные работы с. Жарсуат Бурлинского района ЗКО»

РАБОЧИЙ ПРОЕКТ

Согласование стоимости оборудования и материалов

18.007

Заказчик: ГУ «Отдел строительства Бурлинского района»

Директор **Ж.К. Темирбаев**

ГИП **Окашев К.**

2018

Инв. № подл	Подп. и дата	Взам. инв. №	Разработал	Норм.контр

СОДЕРЖАНИЕ

№	Наименование	Стр.
1	Протокол технического заседания	2
2	Согласование стоимости материалов	3
	Выбранный вариант	
3	Плиты крепления ПВ 40-20-1,5	4
4	Плиты крепления ПВ 40-30-1,0	5
5	Ж/б шпунт Ш-6 (L=6м)	6
6	Ж/б сваи С8-35Т5 (L=8м)	6
7	Ступени лестничные ЛС-11 ГОСТ 8717.0-84	8
8	Геотекстиль KGS ГТ-300	9
9	Контейнер МКР С2-1500ППР-1,0	10
10	Гидроизоляционная лента MasterSeal 940, ICJ250	12
	Альтернативный вариант	
11	Плиты крепления ПВ 40-20-1,5	14
12	Плиты крепления ПВ 40-30-1,0	14
13	Ж/б шпунт Ш-6 (L=6м)	15
14	Ж/б сваи С8-35Т5 (L=8м)	16
15	Ступени лестничные ЛС-11 ГОСТ 8717.0-84	17

УТВЕРЖДАЮ:
Руководитель
ГУ «Отдел строительства
Бурлинского района ЗКО»
_____ Бақтыгүл З.С.
«____»2018г.

Протокол

Совещания по рассмотрению предложений поставщиков оборудования по объекту

Заказ № 18.007 «Берегоукрептительные работы с. Жарсуат Бурлинского района ЗКО»

Место и время проведения совещания: ГУ «Отдел строительства Бурлинского района ЗКО»

На основании договора №20-18 от 2018-02-21 «Берегоукрепительные работы с. Жарсуат Бурлинского района ЗКО»

На совещании присутствовали:

1. Окашев К. – главный инженер проекта ТОО «Уралводпроект»
2. Орасай Л.С – техник-строитель ТОО «Уралводпроект»
3. Кетебеков Е.О – методист отдела строительства Бурлинского района ЗКО

ПОВЕСТКА ДНЯ: Рассмотрение коммерческих предложений на поставку оборудования и материалов.

Собравшиеся, заслушав предложения Поставщиков, согласно прайс листам, которые озвучил ГИП Окашев К. - ТОО "Уралводпроект", рассмотрев и обсудив данные предложения в разрезе качества предлагаемого оборудования, стоимостного выражения, сроков поставки, наличие лицензий на производство работ, пришли к выводу:

Принять из двух предложений ТОО "Уралводпроект"основной вариант стоимости оборудования и материалов

Председатель после единогласного голосования объявил совещание закрытым.

Главный инженер проекта ТОО "Уралводпроект" _____Окашев К.

Техник-строитель ТОО «Уралводпроект» _____Орасай Л.С

Методист отдела строительства Бурлинского района ЗКО _____Кетебеков Е.О

УТВЕРЖДАЮ:

Руководитель
ГУ «Отдел строительства
Бурлинского района ЗКО»
Жаксыбаев З.С.
2018г

Согласование стоимости материалов и оборудования
по объекту: «Берегоукрепительные работы с. Жарсуат Бурлинского района ЗКО»

№ п/п	Наименование оборудования, материала, изделия, конструкции	Ед. изм	Кол во	Стоимость за ед. изм. по прайс-листу		Сведения по НДС (с/без НДС)	Поставщик (дистрибьютор) страна происхождения	№ прайс-листа	Стоимость за ед. изм. по прайс-листу		Сведения по НДС (с/ без НДС)	Поставщик (дистрибьютор), страна происхождения	№ прайс-листа
				В валюте	В тенге				В валюте	В тенге			
1	2	4	5	6		7	8	9	10		11	12	13
Выбранный вариант									**Альтернативный вариант**				
1	Плиты крепления ПВ 40-20-1,5	шт	1	-	105 854	с НДС	ТОО «Гидромаш-Орион МЖБК»		-	120 960	с НДС	ТОО «Стройкомбинат»	
2	Плиты крепления ПВ 30-20-1,0	шт	1	-	56097	с НДС	ТОО «Гидромаш-Орион МЖБК»		-	61600	с НДС	ТОО «Стройкомбинат»	
3	Ж/б шпунт Ш-6 (L=6м)	шт	1	-	67 200	с НДС	ТОО «Стройкомбинат»		-	68 976	с НДС	ТОО «Гидромаш-Орион МЖБК»	
4	Ж/б сваи С8-35Т5 (L=8м)	шт	1	-	180 544	с НДС	ТОО «Стройкомбинат»		-	192 484	с НДС	ТОО «Гидромаш-Орион МЖБК»	
5	Ступени лестничные ЛС-11 ГОСТ 8717.0-84	шт	1	-	3432	с НДС	ТОО «Орал-Жана үй құрылыс комбинаты»		-	3752	с НДС	ТОО «Стройкомбинат»	
6	Геотекстиль KGS ГТ-300	за м²	1	-	252	с НДС	ТОО «КазГеоСинтетика»		-	-	-	-	
7	Контейнер МКР С2-1500ППР-1,0	шт	1	-	1750	с НДС	ТОО СП Промышленная экология		-	-	-	-	
8	Гидроизоляционная лента MasterSeal 940, ICJ250	рулон	1 (60м)	-	114240	с НДС	ИП «Даулет»		-	-	-	-	

ГИП ТОО «Уралводпроект» _____ Окашев К.
Инженер сметного отдела ТОО «Уралводпроект» _____ Прилепина З.М.

ВЫБРАННЫЙ ВАРИАНТ

Жауапкершілігі шектеулі
серіктестігі
«Гидромаш-Орион-МЖБК»

Батыс-Қазақстан облысы,
Орал қаласы, Орда көшесі, 1 «А»

ГИДРОМАШ
ОРИОН
МЖБК

тел. 8 (7112) 98-90-80
факс: 8 (7112) 98-90-49
e-mail: mzhbk@incom-ho.kz

Товарищество с ограниченной
ответственностью
«Гидромаш-Орион-МЖБК»

Западно-Казахстанская область,
г. Уральск, ул. Урдинская, 1 «А»

ТОО "ГИДРОМАШ ОРИОН МЖБК"
Входящий № 458
«17» март 2018 г.
Подпись

Кому: **ТОО «Уралводпроект»**
От кого: **Генерального директора ТОО «Гидромаш-Орион-МЖБК» г-на Казыбаева Н. Д.**
Тема: **Ценовое предложение на ЖБИ.**
Дата: **07.03.2018 г.**

В ответ на Ваш запрос от 05.05.2018 исх номер:143, ТОО «Гидромаш-Орион-МЖБК» предоставляет Вам ценовое предложение:

№	Наименование	Ед. изм.	Кол-во	Цена за ед-цу с НДС в тенге	Сумма в тенге
1	Ш-6	шт.	340	68 976	23 451 840
2	ПВ 40-20-1,5	шт.	468	105 854	49 539 672
				Итого	72 991 512

Надеемся на взаимовыгодное и плодотворное сотрудничество.

С уважением,
Генеральный директор
ТОО «Гидромаш-Орион-МЖБК» **Казыбаев Н. Д.**

Исп.: Рамазанов М. Б.
Тел.: +7 7112 98 90 51
+7 747 985 10 90

Жауапкершілігі шектеулі серіктестігі «Гидромаш-Орион-МЖБК»

Батыс-Қазақстан облысы, Орал қаласы, Орда көшесі, 1 «А»

ГИДРОМАШ ОРИОН МЖБК

тел. 8 (7112) 98-90-80
факс: 8 (7112) 98-15-85
e-mail: mzhbk@incom-ho.kz

Товарищество с ограниченной ответственностью «Гидромаш-Орион-МЖБК»

Западно-Казахстанская область, г. Уральск, ул. Урдинская, 1 «А»

№ _____

На № 486/2 20 03 2018 г.

201__ ж. _____

"____" _____ 201__ г.

Кому: **ТОО «Уралводпроект»**
От кого: **Генерального директора ТОО «Гидромаш-Орион МЖБК» г-на Казыбаева Н. Д.**
Тема: **Ценовое предложение на ЖБИ.**
Дата: **20.03.2018г.**

В ответ на Ваш запрос ТОО «Гидромаш-Орион МЖБК» предоставляет Вам ценовое предложение:

№	Наименование	Кол-во (шт)	Цена за ед. с НДС в тенге	Стоимость с учетом НДС на условиях самовывоза
1	ПВ 30.20-1,0	1	56 097	56 097
2	СМ 8-35Т5	1	192 484	192 484
3	СМ 8-35Т5*	1	150 394	150 394
Итого				398 975

1. Условия оплаты: ***Предоплата 70 %.***
   30% после получения уведомления о готовности продукции
2. Условия доставки: ***самовывоз.***
3. Предложение действительно в течение: ***5 (пяти) рабочих дней.***

Надеемся на взаимовыгодное и плодотворное сотрудничество.

С уважением,
Генеральный директор
ТОО «Гидромаш-Орион МЖБК» **Казыбаев Н. Д.**

Исп.: Кустаубаева М.И.
Тел.: +7 7112 98 90 51
+7 778 341 35 30

ҚАЗАҚСТАН РЕСПУБЛИКАСЫ
«ҚҰРЫЛЫСКОМБИНАТЫ»
жауапкершілігі шектеулі
серіктестігі

Орал қаласы, Пойменная көшесі, 2/3

РЕСПУБЛИКА КАЗАХСТАН
товарищество с ограниченной
ответственностью
«СТРОЙКОМБИНАТ»

г. Уральск, ул. Пойменная 2/3

Тел.: 8 (7112) 52-57-70, факс: 52-58-76
E-mail: stroykom_2007@mail.ru

№ 132 «06» 03 20 18 ж.г.

Руководителю
ТОО «УРАЛВОДПРОЕКТ»

ТОО «Стройкомбинат» на Ваше письмо за №147 от 05.03.2018г. представляет ценовое предложение на железобетонные изделия для водопропускного сооружения.

№	Наименование	Кол-во	Ед.	Цена
1	С6-35Т5	1	шт	138 320=
2	С8-35Т5	1	шт	180 544=
3	Ш 6	1	шт	67 200=
4	ПВ30-20-1,0	1	шт	61 600=
5	ПВ40-20-1,5	1	шт	120 960=
6	ПВ20-20-1,5	1	шт	83 440=
7	Г30.20-2	1	шт	179 200=

Цены с учётом с НДС 12%, на условиях самовывоза со склада готовой продукции.

С уважением
Директор ТОО «Стройкомбинат» **Нурбаев Б.А.**

Исполнитель Галиева У.А.
Тел. 8 (7112) 52 57 70

Республика Казахстан
Товарищество с ограниченной ответственностью
«Орал-Жана үй құрылыс комбинаты»
ЗКО г. Уральск ул. Сырым Датова 27
Тел/факс 8(7112) 27-58-05; 27-62-88; 27-60-54; 27-60-13 РНН 270100236464
р/с 026467548 в г. Уральском филиале ОАО «Народный Банк Казахстана» БИК 194901602

ПРАЙС-ЛИСТ

на 15.09.2017г.

директор ТОО «ОРАЛ-ЖАНА үй құрылыс комбинаты»
Молдагалиев А.У.

Подвижность для товарного бетона: П2 (5-9см), П3 (10-15 см)

№ п/п	Наименование	Ед.изм.	Цена за ед.изм. в тенге с учетом НДС 12%	Противоморозная добавка Rheobuild 181A					
				0,8% до -5°С		1,5% до -10°С		2% до -15°С	
	Бетон товарный тяжёлый на щебне			л	тенге	л	тенге	л	тенге
1	БСГ В5 (М75) П3	$м^3$	19 000	1,76	1	3,30	1 681	4,40	3
	БСГ В7,5 (М100) П3	$м^3$	21 000	2,12	1	3,98	1 102	5,31	4
	БСГ В12,5 (М150) П3	$м^3$	23 000	2,56	2	4,80	1 318	6,41	4
	БСГ В15 (М200) П3	$м^3$	25 000	2,84	2	5,33	1 982	7,11	5
	БСГ В20 (М250) П3	$м^3$	27 000	3,08	2	5,78	1 699	7,71	5
	БСГ В22,5 (М300) П3	$м^3$	30 000	3,48	2	6,53	1 792	8,71	6
	БСГ В25 (М350) П3	$м^3$	34 000	3,84	3	7,21	3 748	9,61	7
	БСГ В30 (М400) П3	$м^3$	38 000	3,96	3	7,43	2 474	9,91	7
2	Бетон товарный тяжёлый на ПГС								
	БСГ В3,5 (М50) П3	$м^3$	18 545	2,44	2	4,58	119	6,11	4
	БСГ В5 (М75) П3	$м^3$	18 389	2,68	2	5,03	131	6,71	5
	БСГ В7,5 (М100) П3	$м^3$	19 902	3,00	2	5,63	146	7,51	5
	БСГ В12,5 (М150) П3	$м^3$	21 226	3,28	2	6,16	160	8,21	6
	БСГ В15 (М200) П3	$м^3$	23 675	3,80	3	7,13	185	9,51	7
	БСГ В20 (М250) П3	$м^3$	25 755	4,24	3	7,96	207	10,61	7
	БСГ В22,5 (М300) П3	$м^3$	27 638	4,64	3	8,71	226	11,61	8
	БСГ В25 (М350) П3	$м^3$	29 545	5,05	3	9,46	246	12,61	9

№ п/п	Наименование	Размеры, м	Объём,$м^3$	Вес, тн	Норма отгрузки, шт/вагон		Ед.изм.	Цена за ед.изм. в тенге с учетом НДС 12%
3	Фундаментные блоки стеновые ГОСТ 13579-78							
	ФБС 24.6.6	2,38х0,6х0,58	0,815	1,96			шт	24 142
	ФБС 24.5.6	2,38х0,5х0,58	0,679	1,63			шт	20 298
	ФБС 24.4.6	2,38х0,4х0,58	0,543	1,30			шт	16 117
	ФБС 24.3.6	2,38х0,3х0,58	0,406	0,97			шт	12 245
	ФБС 12.6.6	1,18х0,6х0,58	0,398	0,96			шт	12 018
	ФБС 12.5.6	1,18х0,5х0,58	0,331	0,79			шт	10 124
	ФБС 12.4.6	1,18х0,4х0,58	0,265	0,64			шт	8 259
	ФБС 12.3.6	1,18х0,3х0,58	0,205	0,51			шт	6 563

	ОП 5.2-AIII(ЗД)	0,51x0,25x0,14	0,017	0,05			шт	5 935
	ОП 5.4-AIII(ЗД)	0,51x0,38x0,14	0,027	0,07			шт	8 282
	ОП 6.2-AIII(ЗД)	0,64x0,25x0,22	0,035	0,09			шт	8 263
	ОП 6.4-AIII(ЗД)	0,64x0,38x0,22	0,05	0,13			шт	10 803
7	**Лестничные ступени ГОСТ 8717.0-84**							
	ЛС 10	1,0x0,33x0,145	0,044	0,11			шт	3 294
	ЛС 11	1,05x0,33x0,145	0,046	0,12			шт	3 432
	ЛС 12	1,2x0,33x0,145	0,053	0,13			шт	3 955
	ЛС 14	1,35x0,33x0,145	0,06	0,15			шт	4 462
	ЛС 15	1,5x0,33x0,145	0,066	0,17			шт	4 895
	ЛС 17	1,65x0,33x0,145	0,075	0,18			шт	5 526
	ЛС 20	2,0x0,33x0,145	0,089	0,22			шт	6 816
	ЛС 23	2,25x0,33x0,145	0,102	0,25			шт	7 769
	ЛС 10-1л	1,0x0,33x0,145	0,044	0,11			шт	3 602
	ЛС 11-1л	1,05x0,33x0,145	0,046	0,12			шт	3 739
	ЛС 12-1л	1,2x0,33x0,145	0,053	0,13			шт	4 263
	ЛС 14-1л	1,35x0,33x0,145	0,06	0,15			шт	4 770
	ЛС 15-1л	1,5x0,33x0,145	0,066	0,17			шт	5 203
	ЛС 17-1л	1,65x0,33x0,145	0,075	0,18			шт	5 834
	ЛС 20-1л	2,0x0,33x0,145	0,089	0,22			шт	7 124
	ЛС 23-1л	2,25x0,33x0,145	0,102	0,25			шт	8 077
8	**Лестничные марши ГОСТ 9818-85**							
	ЛМ 28.11п	2,72x1,05	0,531	1,33			шт	40 159
	ЛМ 28.12п	2,72x1,2	0,607	1,50			шт	46 394
	1ЛМ 30.12.15.4	3,03x1,2	0,68	1,70			шт	52 290
9	**Лестничные площадки ГОСТ 9818-85**							
	2ЛП 25.12-4-к	2,78x1,3x0,32	0,464	1,16			шт	33 712
	2ЛП 25.15-4-к	2,78x1,6x0,32	0,538	1,34			шт	39 515
	2ЛП 25.15в-4-к	2,78x1,6x0,32	0,549	1,37			шт	40 077
10	**2612**							
	6П8	1,0x0,5x0,08	0,04	0,10			шт	2 801

«КазГеоСинтетика» ЖШС
Заңды мекен-жайы: 041600 Қазақстан Республикасы
Алматы облысы, Талғар қаласы, Асан Қайғы көшесі 66А үй
Өндірістік орны, пошта үшін және басқа жерлерге жіберу
үшін: 050019 Қазақстан Республикасы, Алматы қаласы, Түрксіб
ауданы, Қайрат ықшамы, 282, өндірістік база KGS
Тел.: +7 727 321 11 42, 385 48 66, факс: +7 727 321 11 61
E-mail: info@k-g-s.kz, sales@k-g-s.kz

GEOSYNTHETICS
of Kazakhstan

ТОО «КазГеоСинтетика»
Юридический адрес: 041600 Республика Казахстан
Алматинская область, г.Талгар, ул. Асан Қайғы д. 66 А
Адрес производства: 050019 Республика Казахстан
г.Алматы, Турксибский район, мкр-н Кайрат, 282
производственная база KGS
Тел.: +7 727 321 11 42, 385 48 66, факс: +7 727 321 11 61
E-mail: info@k-g-s.kz, sales@k-g-s.kz

Прайс-лист на геосинтетические материалы

Цены указаны с учетом НДС 12%2018 г. (проектировщики)

ПОЛОТНО НЕТКАНОЕ ИГЛОПРОБИВНОЕ ГЕОТЕКСТИЛЬНОЕ (ГЕОТЕКСТИЛЬ KGS)

Обозначение	Поверхностная плотность, г/м^2	Толщина ≈, мм	Коэффициент вариации по поверхностной плотности, %.	Разрывная нагрузка, кН/м	Относительное удлинение при разрыве, по длине/ширине, %	Цена, тг/м^2
ГТ KGS 150 г/м^2	150	1,3	± 10	4,0	55-130	126
ГТ KGS 200 г/м^2	200	1,7		5,5		170
ГТ KGS 250 г/м^2	250	2,1		6,6		210
ГТ KGS 300 г/м^2	300	2,4		8,8		252
ГТ KGS 350 г/м^2	350	2,7		11,5		302
ГТ KGS 400 г/м^2	400	3,0		13,0		360
ГТ KGS 450 г/м^2	450	3,3		14,0		405
ГТ KGS 500 г/м^2	500	3,6		15,0		475
ГТ KGS 600 г/м^2	600	4,1		17,0		576
ГТ KGS 800 г/м^2	800	5,0		24,0		820

ГЕОМЕМБРАНА ПОЛИМЕРНАЯ (ГЕОМЕМБРАНА KGS) Тип1HDPE

Обозначение	Химическая стойкость, pH	Климатическая стойкость, C^0	Удлинение на разрыв, %	Цена, тг/м^2
ГМ KGS 0,15 мм	от 0,5 до 14	от -70 до +80	≤ 700	150
ГМ KGS 0,2 мм				200
ГМ KGS 0,25 мм				246
ГМ KGS 0,3 мм				300
ГМ KGS 0,4 мм				405
ГМ KGS 0,5 мм				510
ГМ KGS 0,6 мм				620
ГМ KGS 0,7 мм				731
ГМ KGS 0,8 мм				845
ГМ KGS 0,9 мм				961
ГМ KGS 1,0 мм				1080
ГМ KGS 1,2 мм				1310
ГМ KGS 1,4 мм				1546
ГМ KGS 1,5 мм				1638
ГМ KGS 1,8 мм				1945
ГМ KGS 2,0 мм				2160
ГМ KGS 2,5 мм				2670
ГМ KGS 3,0 мм				3200

Внимание! Оплата данного счета означает согласие с условиями поставки товара. Уведомление об оплате
обязательно, в противном случае не гарантируется наличие товара на складе. Товар отпускается по факту
прихода денег на р/с Поставщика, транспортом поставщика, при наличии доверенности и документов удостоверяющих личность.

Образец платежного поручения

Бенефициар: **Товарищество с ограниченной ответственностью СП Промышленная экология** БИН: 080640016973	**ИИК** **KZ8984908KZ002549100**	**Кбе** **17**
Банк бенефициара: АО "Нурбанк"	**БИК** **NURSKZKX**	**Код назначения платежа** **710**

Счет на оплату № 213 от 11 июня 2018 г.

Поставщик: **БИН / ИИН 080640016973,Товарищество с ограниченной ответственностью СП Промышленная экология,070016, Республика Казахстан, ВКО, г.Усть-Каменогорск, пр.Каныша Сатпаева 16-102, тел.: 87232 218232**

Покупатель: **ТОО**

Договор:

№	Код	Наименование	Кол-во	Ед.	Цена	Сумма
1	00000001293	Контейнер МКР С2-1500ППР-1,0	4 000,000	шт	1 750,00	7 000 000,00

Итого: 7 000 000,00
В том числе НДС: 750 000,00

Всего наименований 1, на сумму 7 000 000,00 KZT
Всего к оплате: Семь миллионов тенге 00 тиын

Исполнитель _____ /Гл.бухгалтер/

ДАУЛЕТ

Исх. №38
от 11.06.2018 г.

для ТОО «Уралводпроект»
Всем заинтересованным лицам

Коммерческое предложение

Согласно Вашей заявке, предлагаем Вам следующие материалы:

MasterSeal® 940 *(старое название MasterFlex Aquastop)* - система блокировки водных течей на основе ПВХ, устанавливаемая по центру и наружно.
MasterSeal® 940 специально разработан в целях создания действующей сети обеспечивающей полную герметизацию: расширительных и усадочных строительных швов в бетонных структурах, имеющих постоянный контакт с водой и конструкциях выводящих воду на строительных площадках.

№ п/п	Наименование	Ед. изм	Кол-во	Цена за ед. с НДС, тг
1	**MasterSeal® 940, ICJ 250**	рулон	1	114 240

**Более подробная информация предоставлена в тех.описаниях материала.*

Имеются сертификаты соответствия.

В рулоне 60м
114 240 : 60 = 1904 т. м.

С уважением,
Жусупкалиев Руслан
8 (775) 570 4331

ИП «ДАУЛЕТ»

г.Уральск, ул.Вагонный тупик,1
т/ф: 8(7112) 97-04-08
+7(701)784-12-52
+7(775)570-43-31
E-mail: ip-daulet@mail.ru

Банковские реквизиты

KZ738560000006199695
в АО «Банк ЦентрКредит»
БИК KCJBKZKX

MASTER® BUILDERS SOLUTIONS
BASF
We create chemistry

www.dauletcompany.kz

АЛЬТЕРНАТИВНЫЙ ВАРИАНТ

ҚАЗАҚСТАН РЕСПУБЛИКАСЫ
«ҚҰРЫЛЫСКОМБИНАТЫ»
жауапкершілігі шектеулі
серіктестігі

Орал қаласы, Пойменная көшесі, 2/3

РЕСПУБЛИКА КАЗАХСТАН
товарищество с ограниченной
ответственностью
«СТРОЙКОМБИНАТ»

г. Уральск, ул. Пойменная 2/3

Тел.: 8 (7112) 52-57-70, факс: 52-58-76
E-mail: stroykom_2007@mail.ru

№ 132 «06» 03 2018 ж.г.

Руководителю
ТОО «УРАЛВОДПРОЕКТ»

ТОО «Стройкомбинат» на Ваше письмо за №147 от 05.03.2018г. представляет ценовое предложение на железобетонные изделия для водопропускного сооружения.

№	Наименование	Кол-во	Ед.	Цена
1	С6-35Т5	1	шт	138 320=
2	С8-35Т5	1	шт	180 544=
3	Ш 6	1	шт	67 200=
4	ПВ30-20-1,0	1	шт	61 600=
5	ПВ40-20-1,5	1	шт	120 960=
6	ПВ20-20-1,5	1	шт	83 440=
7	Г30.20-2	1	шт	179 200=

Цены с учётом с НДС 12%, на условиях самовывоза со склада готовой продукции.

С уважением
Директор ТОО «Стройкомбинат» **Нурбаев Б.А.**

Исполнитель Галиева У.А.
Тел. 8 (7112) 52 57 70

Жауапкершілігі шектеулі серіктестігі «Гидромаш-Орион-МЖБК»

Батыс-Қазақстан облысы, Орал қаласы, Орда көшесі, 1 «А»

ГИДРОМАШ ОРИОН МЖБК

тел. 8 (7112) 98-90-80
факс: 8 (7112) 98-90-49
e-mail: mzhbk@incom-ho.kz

Товарищество с ограниченной ответственностью «Гидромаш-Орион-МЖБК»

Западно-Казахстанская область, г. Уральск, ул. Урдинская, 1 «А»

ТОО "ГИДРОМАШ ОРИОН МЖБК"
Шығыс/исходящий № 138
«07» март 2018 жыл
Уақыт/Время

Кому: **ТОО «Уралводпроект»**
От кого: **Генерального директора ТОО «Гидромаш-Орион-МЖБК» г-на Казыбаева Н. Д.**
Тема: **Ценовое предложение на ЖБИ.**
Дата: **07.03.2018 г.**

В ответ на Ваш запрос от 05.05.2018 исх номер:143, ТОО «Гидромаш-Орион-МЖБК» предоставляет Вам ценовое предложение:

№	Наименование	Ед. изм.	Кол-во	Цена за ед-цу с НДС в тенге	Сумма в тенге
1	Ш-6	шт.	340	68 976	23 451 840
2	ПВ 40-20-1,5	шт.	468	105 854	49 539 672
				Итого	72 991 512

Надеемся на взаимовыгодное и плодотворное сотрудничество.

С уважением,
Генеральный директор
ТОО «Гидромаш-Орион-МЖБК» **Казыбаев Н. Д.**

Исп.: Рамазанов М. Б.
Тел.: +7 7112 98 90 51
+7 747 985 10 90

ISO 9001 ISO 14001 OHSAS 18001

Жауапкершілігі шектеулі серіктестігі «Гидромаш-Орион-МЖБК»

ГИДРОМАШ ОРИОН МЖБК

Товарищество с ограниченной ответственностью «Гидромаш-Орион-МЖБК»

Батыс-Қазақстан облысы, Орал қаласы, Орда көшесі, 1 «А»

тел. 8 (7112) 98-90-80
факс: 8 (7112) 98-15-85
e-mail: mzhbk@incom-ho.kz

Западно-Казахстанская область, г. Уральск, ул. Урдинская, 1 «А»

№ _____

На № _____ 486/1 20.03.2018

201__ ж. _____

"_____" _____ 201__ г.

Кому: **ТОО «Уралводпроект»**
От кого: **Генерального директора ТОО «Гидромаш-Орион МЖБК» г-на Казыбаева Н. Д.**
Тема: **Ценовое предложение на ЖБИ.**
Дата: **20.03.2018г.**

В ответ на Ваш запрос ТОО «Гидромаш-Орион МЖБК» предоставляет Вам ценовое предложение:

№	Наименование	Кол-во (шт)	Цена за ед. с НДС в тенге	Стоимость с учетом НДС на условиях самовывоза
1	ПВ 30.20-1,0	1	56 097	56 097
2	СМ 8-35Т5	1	192 484	192 484
3	СМ 8-35Т5*	1	150 394	150 394
Итого				398 975

1. Условия оплаты: ***Предоплата 70 %.***
   30% после получения уведомления о готовности продукции
2. Условия доставки: ***самовывоз.***
3. Предложение действительно в течение: ***5 (пяти) рабочих дней.***

Надеемся на взаимовыгодное и плодотворное сотрудничество.

С уважением,
Генеральный директор
ТОО «Гидромаш-Орион МЖБК» **Казыбаев Н. Д.**

Исп.: Кустаубаева М.И.
Тел.: +7 7112 98 90 51
+7 778 341 35 30

ҚАЗАҚСТАН РЕСПУБЛИКАСЫ
«ҚҰРЫЛЫСКОМБИНАТЫ»
жауапкершілігі шектеулі
серіктестігі

Орал қаласы, Пойменная көшесі, 2/3

РЕСПУБЛИКА КАЗАХСТАН
товарищество с ограниченной
ответственностью
«СТРОЙКОМБИНАТ»

г. Уральск, ул. Пойменная 2/3

Тел.: 8 (7112) 52-57-70, факс: 52-58-76
E-mail: stroykom_2007@mail.ru

№ 306 « 31 » 05 2018 ж.г.

Руководителю
ТОО «УРАЛВОДПРОЕКТ»

ТОО «Стройкомбинат» на Ваш запрос от 30.05.2018г. представляет ценовое предложение на железобетонные ступени.

№	Наименование	Кол-во	Ед.	Цена
1	ЛС11	1	шт	3 752=

Цены с учётом с НДС 12%, на условиях самовывоза со склада готовой продукции.

С уважением
Директор ТОО «Стройкомбинат» **Нурбаев Б.А.**

Исполнитель Галиева У.А.
Тел. 8 (7112) 52 57 70

Прошнуровано
Пронумеровано *20 листов*
(двадцать)

Отдел архитектуры и градостроительства Бурлинского района

Отдел архитектуры и градостроительства Бурлинского района

Бекітемін:
Утверждаю:
Бөлім басшысының м.а.
И.о руководителя отдела

Успангалиев Азамат
(Т.А.Ә)(Ф.И.О)

Жобалауға арналған
сәулет-жоспарлау тапсырмасы (СЖТ)
Архитектурно-планировочное задание (АПЗ)
на проектирование

Номер: KZ74VUA00044725 от **Дата выдачи:** 19.07.2018

Объектің атауы: Жайық өзенінің жағалауын бекіту құрылысы;
Наименование объекта: Берегоукрепительные работы реки Жайык;
Тапсырыс беруші (құрылыс салушы, инвестор): "Батыс Қазақстан облысы Бөрлі ауданының құрылыс бөлімі" мемлекеттік мекемесі;
Заказчик (застройщик, инвестор): Государственное учреждение "Отдел строительства Бурлинского района Западно-Казахстанской области".

Ақсай қаласы /город Аксай, 2018

Сәулет-жоспарлау тапсырмасын (СЖТ) әзірлеу үшін негіздеме	Жергілікті атқарушы органның құқық белгілейтін құжатының 07.06.2018 0:00:00 (күні, айы, жылы) № Бөрлі ауданы Жарсуат ауылдық округі әкімінің шешімі №22-III/Решение акима Жарсуатского сельского округа Бурлинского района №22-III
Основание для разработки архитектурно-планировочного задания (АПЗ)	Решение местного исполнительного органа и (или) правоустанавливающий документ № Бөрлі ауданы Жарсуат ауылдық округі әкімінің шешімі №22-III/ Решение акима Жарсуатского сельского округа Бурлинского района №22-III от 07.06.2018 0:00:00
Сатылылығы	Жұмыс жобасы
Стадийность	Рабочий проект
1. Учаскенің сипаттамасы	
Характеристика участка	
1. Учаскенің орналасқан жері	Бөрлі ауданы, Жарсуат ауылдық округі, Жарсуат ауылы
1. Местонахождение участка	Бурлинский район, Жарсуатский сельский округ, село Жарсуат
2. Салынған учаскенің болуы (учаскеде бар құрылымдар мен иматтар, оның ішінде коммуникациялар,инженерлік құрылғылар, абаттандыру элементтері және басқалар)	Жоқ
2. Наличие застройки (строения и сооружения, существующие на участке, в том числе коммуникации, инженерные сооружения, элементы благоустройства и другие)	Отсутствуют
3. Геодезиялық зерттелуі (түсірілімдердің болуы, олардың масштабы)	Топотүсірілімін М 1:500 орындау
3. Геодезическая изученность (наличие съемок, их масштабы)	Выполнить топосъемку в М 1:500
4. Инженерлік-геологиялық зерттелуі (инженерлік-гаологиялық, гидрогеологиялық, топырак -ботаникалық материалдардың және басқа да іздестірулердің болуы	Инженерлік-геологиялық зерттелуін орындау
4. Инженерно-геологическая изученность (имеющиеся материалы инженерно-геологических, гидрогеологических, почвенно-ботанических и других изысканий)	Выполнить инженерно-геологические изыскания

2. Жобаланатын объектінің сипаттамасы	
Характеристика проектируемого объекта	
1. Объектінің функционалдық мәні	Жайық өзенінің жағалауын бекіту
1. Функциональное значение объекта	Берегоукрепительные работы реки Жайык
2. Қабат саны	-
2. Этажность	-
3. Жоспарлау жүйесі	Объектінің функционалдық мәнін ескере отырып, жоба бойынша
3. Планировочная система	По проекту с учетом функционального назначения объекта
4. Конструктивтік схемасы	Жоба бойынша
4. Конструктивная схема	По проекту
5. Инженерлік қамтамасыз ету	Бөлінген учаскенің шегінде инженерлік және алаңішілік дәліздер көздеу
5. Инженерное обеспечение	Предусмотреть коридоры внутри площадных и инженерных сетей в пределах отводимого участка

3. Қала құрылысы талаптары	
Градостроительные требования	
1. Көлемдік кеңістіктік шешім	-
1. Объемно-пространственное решение	-
2. Бас жоспардың жобасы	Жанасатын көшелердің тік жоспарлау белгілерінің егжей-тегжейліжоспарлау жобасына, ҚР құрылыстық нормативтік құжаттарының талаптарына сәйкес
2. Проект генерального плана	В соответствии ПДП, вертикальных планировочных отметок прилегающих улиц, требованиям строительных нормативных документов РК
2-1 тігінен жоспарлау	-
2-1 вертикальная планировка	-
2-2 абаттандыру және көгалдандыру	-
2-2 благоустройство и озеленение	-
2-3 автомобильдер тұрағы	-
2-3 парковка автомобилей	-
2-4 жердің құнарлы қабатын пайдалану	Жердің құнарлы қабатын алу, сақтау және пайдалануға қамтамасыз ету
2-4 использование плодородного слоя почвы	Предусмотреть снятие, хранение и использование плодородного слоя почвы
2-5 шағын сәулеттік пішіндер	-
2-5 малые архитектурные формы	-
2-6 жарықтандыру	-
2-6 освещение	-

4. Сәулет талаптары	
Архитектурные требования	
1. Сәулеттік бейненің стилистикасы	Объектінің функционалдық мәніне сәйкес сәулеттік бейнесін қалыптастыру
1. Стилистика архитектурного образа	Сформировать архитектурный образ в соответствии с функциональными особенностями объекта
2. Қоршап тұрған ғимараттармен өзара үйлесімдік сипаты	Объектінің орналаскан жеріне және қала құрылысы мәніне сәйкес
2. Характер сочетания с окружающей застройкой	В соответствии с местоположением объекта и градостроительным значением
3. Түсі бойынша шешім	-
3. Цветовое решение	-
4. Жарнамалық-ақпараттық шешім, оның ішінде:	«Қазақстан Республикасындағы тіл туралы» Қазақстан Республикасы Заңының 21-бабына сәйкес жарнамалық-ақпараттық қондырғыларды көздеу
4. Рекламно-информационное решение, в том числе:	Предусмотреть рекламно-информационные установки согласно статье 21 Закона Республики Казахстан «О языках Республики Казахстан»
4-1 түнгі жарықпен безендіру	-
4-1 ночное световое оформление	-
5. Кіреберіс тораптар	Кіреберіс тораптарға назар аударуды ұсыну
5. Входные узлы	Предложить акцентирование входных узлов
6. Халықтың мүмкіндігі шектеулі топтарының тіршілік әрекеті үшін жағдай жасау	-
6. Создание условий для жизнедеятельности маломобильных групп населения	-
7. Дыбыс-шу көрсеткіштері бойынша шарттарды сақтау	ҚР құрылыстық нормативтік құжаттарының талаптарына сәйкес
7. Соблюдение условий по звукошумовым показателям	Согласно требованиям строительных нормативных документов РК
Д. Сыртқы әрлеуге қойылатын талаптар	
Д. Требования к наружной отделке	
1. Жертөле	Сыртқы әрлеудің кестесінде жоғары сапалы, ұзақ сақталатын материалдарымен қамтамасыз ету
1. Цоколь	В таблице наружной отделки фасадов предусмотреть высококачественные, долговечные материалы
2. Қасбет Қоршау құрастырмалары	Сыртқы әрлеудің кестесінде жоғары сапалы, ұзақ сақталатын материалдарымен қамтамасыз ету
2. Фасад Ограждающие конструкций	В таблице наружной отделки фасадов предусмотреть высококачественные, долговечные материалы

5. Инженерлік желілерге қойылатын талаптар	
Требования к инженерным сетям	
1. Жылумен жабдықтау	№ , -
1. Теплоснабжение	№ , -
2. Сумен жабдықтау	№ , -
2. Водоснабжение	№ , -
3. Кәріз	№ , -
3. Канализация	№ , -
4. Электрмен жабдықтау	№ , -
4. Электроснабжение	№ , -
5. Газбен жабдықтау	№ , -
5. Газоснабжение	№ , -
6. Телекоммуникация	№ , -
6. Телекоммуникация	№ , -
7. Дренаж (қажет болған жағдайда) және нөсерлік кәріз	№ , -
7. Дренаж (при необходимости) и ливневая канализация	№ , -
8. Стационарлық суғару жүйелері	№ , -
8. Стационарные поливочные системы	№ , -

Құрылыс салушыға жүктелетін міндеттер	
Обязательства, возлагаемые на застройщика	
1. Инженерлік іздестірулер бойынша	Жер учаскесін игеруге геодезиялық орналастырылғаннан және оның шекарасы нақты (жергіліктіжерге) бекітілгеннен және жер жұмыстарын жүргізуге ордер алынғаннан кейін кірісу
1. По инженерным изысканиям	Приступать к освоению земельного участка разрешается после геодезического выноса и закрепления его границ в натуре (на местности) и ордера на производство земляных работ
2. Қолданыстағы құрылыстар мен құрылғыларды бұзу (ауыстыру) бойынша	Қажет емес
2. По сносу (переносу) существующих строений и сооружений	Не требуется
3. Жер асты және жер үсті коммуникацияларын ауыстыру бойынша	Ауыстыру (орналастыру) туралы техникалық шарттарға сәйкес не желілер мен құрылыстарды қорғау жөніндегіс-шараларды жүргізу
3. По переносу подземных и надземных коммуникаций	Согласно техническим условиям на перенос (вынос) либо на проведения мероприятия по защите сетей и сооружений
4. Жасыл екпелерді сақтау және /немесе отырғызу бойынша	Қолданыстағы жасыл екпелердісақтау
4. По сохранению и/или пересадке зеленых насаждений	Сохранить существующие зеленые насаждения
5. Учаскені уақытша қоршау құрылысы бойынша	ҚР құрылыс нормаларына сәйкес
5. По строительству временного ограждения участка	Согласно строительным нормам РК
Қосымша талаптар	Ресурс үнемдеу және қазіргізаманғы энергия үнемдеу технологиялары бойынша материалдарды қолдану.
Дополнительные требования	Применить материалы по ресурсосбережению и современных энергосберегающих технологий
Жалпы талаптар	1. Жобаны (жұмыс жобасын) әзірлеу кезінде Қазақстан Республикасының сәулет, қала құрылысы және құрылыс қызметісаласындағы қолданыстағы заңнамасының нормаларын басшылыққа алуы қажет. 2. Қаланың (ауданның) бас сәулетшісімен келісу:- эскиздік жоба
Общие требования	1. При разработке проекта (рабочего проекта) необходимо руководствоваться нормами действующего законодательства Республики Казахстан в сфере архитектурной, градостроительной и строительной деятельности. 2. Согласовать с главным архитектором города (района):- Эскизный проект

Ескертпелер:

1. Сәулет-жоспарлау тапсырмасы (бұдан әрі – СЖТ) және техникалық талаптар жобалау (жобалау-сметалық) құжаттаманың құрамында бекітілген құрылыстың бүкіл нормативтік ұзақтығының мерзімі шегінде қолданылады.

2. СТЖ шарттарын қайта қарауды талап ететін мән-жайлар туындаған кезде, оған өзгерістер тапсырыс берушінің келісімі бойынша енгізілуі мүмкін.

3. СЖТ-да көрсетілген талаптар мен шарттар меншік нысанына және қаржыландыру көздеріне қарамастан инвестициялық процестің барлық қатысушылары үшін міндетті. СЖТ тапсырыс берушінің немесе жергілікті сәулет және қала құрылысы органының өтініші бойынша қала құрылыстық кеңестің, сәулеттік жұртшылықтың талқылау нысанасы болып, тәуелсіз сараптамада қарала алады.

4. Тапсырыс беруші СЖТ-да қамтылған талаптармен келіспеуі сот тәртібімен шағымдана алады.

5. Берілген СЖТ сәулет, қала құрылысы және құрылыс қызметі саласындағы уәкілетті мемлекеттік орган белгілеген тәртіпте құрылысқа жобалау алдындағы және жобалау (жобалау-сметалық) құжаттама әзірлеуге және сараптамадан өткізуге арналған негіздемені білдіреді.

6. Мемлекеттік инвестициялардың қатысуынсыз салынып жатқан (салынған), бірақ мемлекеттік және қоғамдық мүдделерді қозғайтын объектілерді қабылдау комиссиялары пайдалануға қабылдауға тиіс.

Аталған талапты тапсырыс берушіге (құрылыс салушыға) СЖТ берген кезде аудандардың (қалалардың) жергілікті атқарушы органдары белгілейді және ол сол тапсырмада, сондай-ақ құрылыс-монтаж жұмыстарын жүргізуге берілген рұқсатта тіркеуге тиіс.

Примечания:

1. Архитектурно-планировочное задание (далее – АПЗ) и технические условия действуют в течение всего срока нормативной продолжительности строительства, утвержденного в составе проектной (проектно-сметной) документации.

2. В случае возникновения обстоятельств, требующих пересмотра условий АПЗ, изменения в него могут быть внесены по согласованию с заказчиком.

3. Требования и условия, изложенные в АПЗ, обязательны для всех участников инвестиционного процесса независимо от форм собственности и источников финансирования. АПЗ по просьбе заказчика или местного органа архитектуры и градостроительства может быть предметом обсуждения градостроительного совета, архитектурной общественности, рассмотрено в независимой экспертизе.

4. Несогласие заказчика с требованиями, содержащимися в АПЗ, может быть обжаловано в судебном порядке.

5. Выданное АПЗ является основанием на разработку и проведение экспертизы предпроектной и проектной (проектно-сметной) документации на строительство в установленном уполномоченным государственным органом в сфере архитектурной, градостроительной и строительной деятельности порядке.

6. Объекты, строящиеся (построенные) без участия государственных инвестиций, но затрагивающие государственные и общественные интересы, подлежат приемке в эксплуатацию приемочными комиссиями.

Указанное условие устанавливается местными исполнительными органами (городов) при выдаче заказчику (застройщику) АПЗ и должно быть зафиксировано в этом задании, а также в разрешении на производство строительно-монтажных работ.

И.о руководителя отдела **Успангалиев Азамат**



БЛИЖАЙШАЯ СТАНЦИЯ ЖЕЛЕЗНОЙ ДОРОГИ – ст. КАЗАХСТАН
РАССТОЯНИЕ ОТ ОБЛ. ЦЕНТРА Г. УРАЛЬСК – 150 км.
РАССТОЯНИЕ ОТ СТ. КАЗАХСТАН (г.Аксай) ДО УЧАСТКА СТР-ВА – 55 км.

УТВЕРЖДАЮ:
РУКОВОДИТЕЛЬ ОТДЕЛА
СТРОИТЕЛЬСТВА БУРЛИНСКОГО РАЙОНА ЗКО
13 июля

ВЕДОМОСТЬ

ИСТОЧНИКОВ ПОЛУЧЕНИЯ СТРОИТЕЛЬНЫХ МАТЕРИАЛОВ РАССТОЯНИЙ И СПОСОБОВ ТРАНСПОРТИРОВКИ

НА РАЗРАБОТКУ ПСД "БЕРЕГОУКРЕПИТЕЛЬНЫЕ РАБОТЫ С. ХАРСИТ БУРЛИНСКОГО РАЙОНА ЗКО" ЗАКАЗ №8.007

№ п/п	ИСТОЧНИК ПОЛУЧЕНИЯ МАТЕРИАЛОВ: НАИМЕНОВАНИЕ МАТЕРИАЛОВ	НАИМЕНОВАНИЕ ПОСТАВЩИКА	% ОБЩЕЙ ПОТРЕБНОСТИ	ВИД ФРАНКО ДЛЯ ДАННОГО МАТЕРИАЛА	ЖЕЛЕЗОБЕТОННЫЕ ПЕРЕВОЗКИ: СТАНЦИЯ ОТПРАВЛЕНИЯ	СТАНЦИЯ НАЗНАЧЕНИЯ	ПОДАЧА ВАГОНОВ – ПОГРУЗКА – РАЗГРУЗКА	РАССТОЯНИЕ ПЕРЕВОЗКИ ПО ЖД км	УЧАСТОК, км: АБЗ	СТРОИТ-ВА	ВИД ФРАНКО ДЛЯ ДАННОГО МАТЕРИАЛА	АВТОМ: В НАСЕЛЕННЫХ ПУНКТАХ	ВНЕ НАСЕЛЕННЫХ ПУНКТАХ	ПО АВТОМАГИСТРАЛЯМ	В НАСЕЛЕННЫХ ПУНКТАХ
1	ВУТОВЫЙ КАМЕНЬ	ЗДСИ СТ.МУГАДЖАР	100	Ж/ДОРОГА	СТ. МУГАДЖАР	СТ. КАЗАХСТАН	–	467	–	55	АВТО ТРАНСПОРТ	–	55	–	–
2	ЩЕБЕНЬ ФРАКЦИОННЫЙ	ЗДСИ СТ.МУГАДЖАР	100	Ж/ДОРОГА	СТ. МУГАДЖАР	СТ. КАЗАХСТАН	–	467	53	55	АВТО ТРАНСПОРТ	–	55	–	–
3	ПГС	КАРЬЕР ЖЕЛАЕВСКИЙ	100	АВТО ТРАНСПОРТ			–		53	55	АВТО ТРАНСПОРТ	–	55	–	–
4	ПРАВИЙ	СТ.МУГАДЖАР	100	АВТО ТРАНСПОРТ	СТ. МУГАДЖАР		–	467	53	55	АВТО ТРАНСПОРТ	–	55	–	–
1	БЕТОН	ПОСТРОЙКА	100							2	МИКСЕР	–	2	–	–
2	ЦЕМЕНТ	ШЫМКЕНТ	100			СТ. КАЗАХСТАН		467	53	55	АВТО ТРАНСПОРТ	–	55	–	–
3	ВОДА	Р. УРАЛ	100								АВТО ЦЕСТЯРНЫЙ				
4	СБОРНЫЕ Ж/Б ИЗДЕЛИЯ	ЗАВОД ЖБИ Г. УРАЛЬСК	100	АВТО ТРАНСПОРТ	–	–	–	–	150	2	АВТО ТРАНСПОРТ	–	52	100	–
5	ПРОЧИЕ МАТЕРИАЛЫ:	СО СКЛАДА	100	АВТО ТРАНСПОРТ	–	–	–	–	53	2	АВТО ТРАНСПОРТ	–	55		–
	(МЕТАЛЛОПРОКАТ,АРМАТУРЫ,ЛЕС,ТРУБА, РУБЕРОИД,ГЕОТЕКСТИЛЬ И Т.Д)		100												
6	ПЕРЕВОЗКА ГРУНТА		100	АВТО ТРАНСПОРТ						2	–	–	2	–	–

ГЛАВНЫЙ ИНЖЕНЕР
ТОО "УРАЛВОДГ
30 · 05

СОГЛАСОВАНО

ИНВ. № ПО ДП. | ПОДП. И ДАТА | ВЗАМ. ИНВ. №

ИНВ. N° ПОДЛ.	ПОДП. И ДАТА	ВЗАМ. ИНВ. N°				

ЗАКАЗ №18.007

Р.П "Берегоукрепительные работы с.Жарсуат Бурлинского района ЗКО"

2018

Согласовано:

Заказчик "Отдел строительства Бурлинского района ЗКО"

Бактыгул З.С
(руководитель)

Отдел строительства

Расстояние Уральск–Жарсуат — 150км
Расстояние Аксай–Жарсуат — 55км
Ближняя ж.д. станция — ст. Казахстан (г. Аксай)

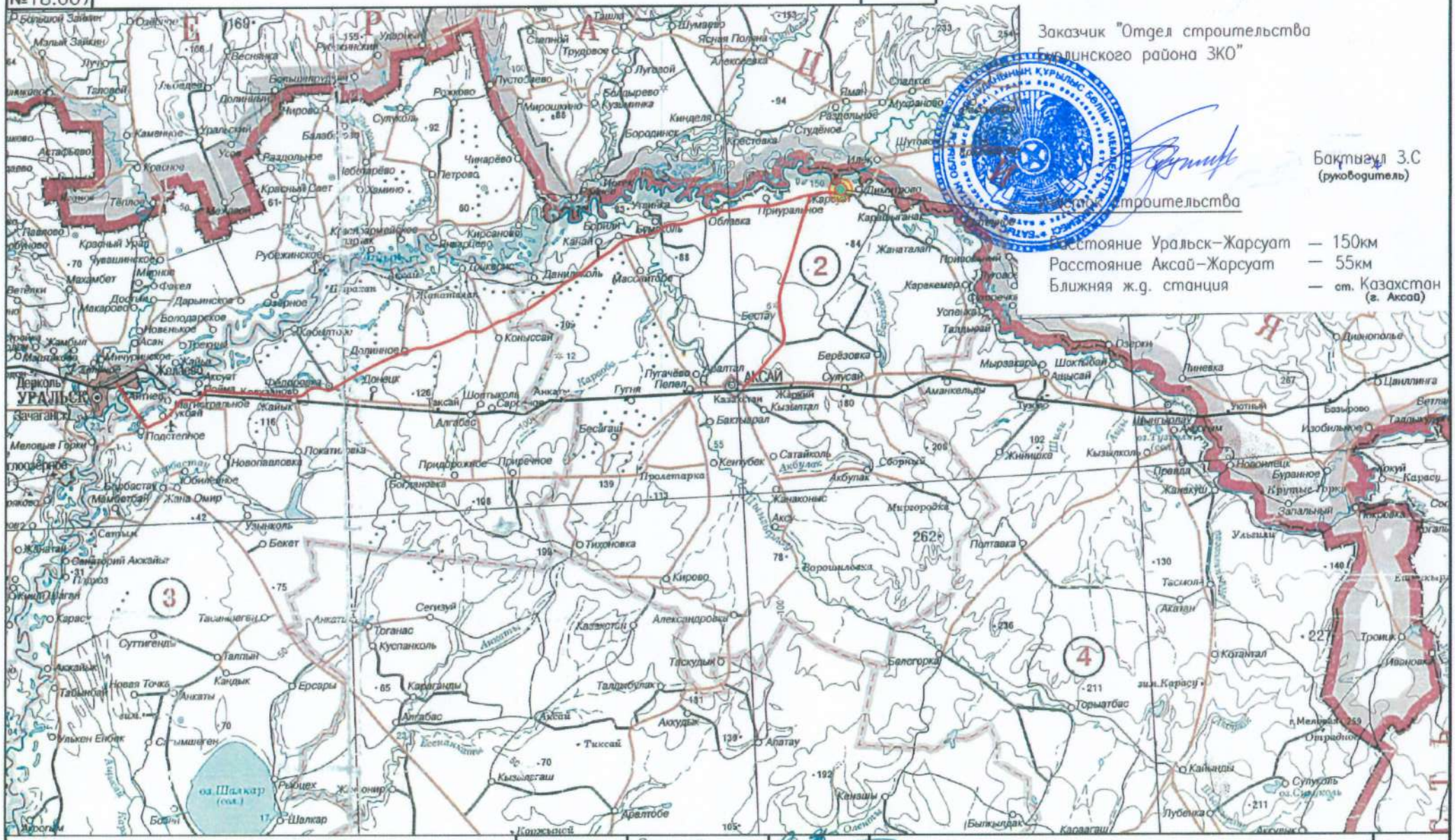

Исполнил	Орасай	
Проверил	Окашев	

Транспортная схема М1:1000 000

форм. №

ИП «КИМ Ю.А.»

ОБОСНОВАНИЕ И РАСЧЕТ ОЦЕНКИ УЩЕРБА РЫБНОМУ ХОЗЯЙСТВУ

при проведении берегоукрепительных работ с. Жарсуат Бурлинского района ЗКО

Руководитель темы, докт. биол. наук **Ю.Ким**

Атырау, 2018 г.

СПИСОК ИСПОЛНИТЕЛЕЙ

Ответственный исполнитель, ихтиолог, докт. биол. наук:	_____ подпись, дата	Ю.А. Ким
Специалист, ихтиолог	_____ подпись, дата	Стольникова Н.

СОДЕРЖАНИЕ

ВВЕДЕНИЕ……. 5

МАТЕРИАЛ И МЕТОДИКИ……. 6

КРАТКАЯ ГИДРОЛОГО-ГИДРОХИМИЧЕСКАЯ ХАРАКТЕРИСТИКА ВОДОЕМА…….. 7

КРАТКАЯ ХАРАКТЕРИСТИКА КОРМОВОЙ БАЗЫ……. 8

КРАТКАЯ РЫБОХОЗЯЙСТВЕННАЯ ХАРАКТЕРИСТИКА ВОДОЕМА……. 10

ИСЧИСЛЕНИЕ РАЗМЕРА КОМПЕНСАЦИИ ВРЕДА РЫБНОМУ ХОЗЯЙСТВУ ПРИ РЕКОНСТРУКЦИИ АВТОМОБИЛЬНОЙ ДОРОГИ…….. 12

Краткая технология работ……... 12
Оценка ущерба рыбным запасам ……. 13
Компенсационные мероприятия…….. 17

СПИСОК ИСПОЛЬЗОВАННЫХ ИСТОЧНИКОВ……. 18

ГЛОССАРИЙ

Бентос - совокупность организмов, обитающих на грунте и в грунте водоемов;

Планктон - совокупность мелких животных и растений, обитающих в толще воды;

Гидробионты - организмы водной среды.

Биоценоз - сообщество живых организмов.

Ихтиофауна- совокупность различных видов рыб.

Рыбы проходные - постоянно обитающие в море, но на нерест заходящие в реки. Развитие половых продуктов, нерест инкубация икры и первые этапы развития молоди этих рыб проходят только в пресной воде, а нагул взрослых особей - в соленой морской;

Рыбы полупроходные - постоянно обитающие в умеренно осолоненных районах моря, но на нерест заходящие в опресненные придельтовые участки, дельты и низовья рек;

Рыбы частиковые - условная промысловая категория, объединяющая рыб разных семейств и экологических групп. Этимология термина от слов «частая» (то есть мелкоячейная) сеть, прежде использовавшаяся в основном для промысла этих рыб. В настоящее время категория «крупный частик» объединяет улов леща, сазана, щуки, судака, жереха, сома и других относительно крупных рыб. Категория «мелкий частик» - уловы окуня, плотвы, густеры, карася, чехони. Осетровые, лососевые, сиговые, сельди, а также вобла, тарань и массовые мелкие рыбы - снеток, корюшка, тюлька, килька в категорию «частик» не входят;

Биомасса - количество живых организмов в весовом выражении на единицу площади или объема водоема;

Промысловый запас рыбы - численность (или биомасса) одного или всех промысловых видов рыб, достигших промысловых размеров (понятие используется при регулировании промысла и планировании улова);

Запас рыбы общий - общая численность или биомасса рыб всех видов и возрастных категорий в данном водоеме (понятие используется при изучении закономерностей биологической продуктивности водоемов и динамики численности рыб);

Компенсационные мероприятия - мероприятия по восстановлению численности рыбных ресурсов и других водных животных, среды их обитания, осуществляемые для возмещения наносимого и нанесенного вреда.

ВВЕДЕНИЕ

Проведение различных видов работ на водоемах, имеющих рыбохозяйственную ценность, как правило, отрицательно воздействует на сложившиеся экосистемы гидробионтов, в том числе и на рыб. Нарушение сложившихся условий обитания, нагула и воспроизводства приводит к снижению продуктивности водоема или даже к полной потере его рыбохозяйственного значения.

Исследованиями по изучению влияния различных видов гидротехнических работ на экосистемы рыбохозяйственных водоемов на протяжении многих лет занимались различные научно-исследовательские, рыбоохранные и рыбохозяйственные организации. Имеющиеся материалы позволяют достоверно судить о характере и степени негативного влияния на состояние и воспроизводство рыбных ресурсов.

Реальная оценка возможных воздействий на природную водную среду, образующихся в результате берегоукрепительных работ на участке реки является важной частью проекта. На рыбохозяйственных водоемах основной задачей рыбоохранных мероприятий является исключение отрицательного влияния проводимых работ на состояние и воспроизводство рыбных запасов или же сведение этого влияния к минимуму, когда полностью исключить отрицательное влияние не представляется возможным.

Если меры по снижению негативных последствий невозможны или недостаточно эффективны, приемлемым выходом может быть компенсация за потери, ущерб и общее вторжение.

В ходе проведения берегоукрепительных работ негативному воздействию будут подвергаться планктонные, бентосные организмы и молодь рыбы вследствие взмучивания воды и изъятия грунта в прибрежной мелководной части реки.

МАТЕРИАЛ И МЕТОДИКИ

Данные по рыбохозяйственной характеристике данного участка реки приводятся по материалам прикладных рыбохозяйственных исследований, имеющихся в литературных источниках. Необходимо отметить, что река Жайык в районе Западно-Казахстанской области, где будут проводиться берегоукрепительные работы, довольно хорошо изучен, имеется обширный многолетний материал Западно-Казахстанского филиала ТОО «КазНИИРХ». Результаты исследований опубликованы в научных статьях. Гидрологические показатели по водному режиму реки Жайык представлены по данным областного центра гидрометеорологии.

Большинство внутренних водоемов - реки, озера, водохранилища расположены близко к населенным пунктам. Биологические ресурсы этих водоемов испытывают активный промысел из-за чего происходит быстрая смена ихтиофауны.

Река Жайык в пределах Западно-Казахстанской области играет важную роль в процессе формирования и восстановления промысловых ресурсов Жайык-Каспийского бассейна т.к. здесь находятся основные нерестилища осетровых и других литофильных рыб (более 1000 га), а также около 5 тыс. га пойменных нерестовых площадей фитофильных рыб.

Для оценки и расчета наносимого ущерба водным биоресурсам применяется действующая «Методика исчисления размера компенсации вреда, наносимого и нанесенного рыбным ресурсам и другим водным животным, в том числе и неизбежного, в результате хозяйственной деятельности», утвержденная приказом № 341 Заместителя Премьер-Министра РК – Министра сельского хозяйства от 21 мая 2017 г. [1].

КРАТКАЯ ГИДРОЛОГО-ГИДРОХИМИЧЕСКАЯ ХАРАКТЕРИСТИКА ВОДОЕМА

Река Жайык является ярко выраженным типом реки снегового питания. В период весеннего половодья (апрель-май) здесь приходит от 60 до 90 % годового стока. В послепаводковый период уровень воды стабилизируется, с незначительными межсезонными колебаниями. Отличительной особенностью водного режима Жайыка является то, что объемы среднегодовых стоков нестабильны и значительно различаются по годам.

При изучении гидрологических параметров основное внимание уделялось уровенному режиму в период весеннего половодья, т.к. в этот период уровни воды заметно отличаются от среднемеженных показателей [2]. Подъем воды обычно начинается в первой декаде апреля, пик паводка приходится на конец апреля, а спад уровня продолжается до конца мая. В 2017 г. наименьший среднемесячный уровень воды наблюдался в феврале. В марте он повышается, в апреле резко возрастает до 461 см, и достигает пика в мае – 612 см. В послепаводковый период в летнюю межень в июне среднемесячный уровень воды понижается до 360 см, в июле до 252 см.

В 2017 г. весенний подъем паводковых вод начался в первой декаде апреля. Во второй и третьей декадах подъем паводка продолжался Пик паводка пришелся на первую декаду мая. В 1 декаде июня идет постепенный спад. Уровень и продолжительность весеннего паводка 2017 г. были высоки, и приближались к показателям оптимально-многоводного 2007 г.

В зимний период река замерзает. Сроки ледостава – декабрь-март. Толщина льда может достигать 70 - 100 см.

Гидрохимические показатели реки Жайык в среднем и верховьях нижнего течения во многом определяется трансграничным приносом загрязняющих веществ с площади водосбора. Основные водосборные площади находятся в верхнем и в среднем течениях, в районе развитых аграрных и промышленных комплексов. Это вызывает увеличение техногенного воздействия на экосистему реки, одним из результатов которого является загрязнение водного стока. Из года в год наблюдается превышение ПДК загрязняющих веществ по цинку, нефтепродуктам, марганцу. Чтобы не усугублять имеющуюся картину при проведении хозяйственной деятельности на р. Жайык необходимы действенные мероприятия по максимальному уменьшению неблагоприятного воздействия на биоту.

КРАТКАЯ ХАРАКТЕРИСТИКА КОРМОВОЙ БАЗЫ

Состояние кормовой базы любых рыбохозяйственных водоемов характеризуется количественным и качественным разнообразием фитопланктона, зоопланктона и макрозообентоса.

Кормовая база исследуемого водоема весьма разнообразна.

Фитопланктон в р. Жайык представлен более чем 226 видами и внутривидовыми таксонами, из них более 50 % - зеленые, 26 % - диатомовые, 11 % - синезеленые, 10 % - эвгленовые, 1,2 % - хризофитовые, 0,7% - желтозеленые и данофитовые и 1,1 % - данофитовые. В р. Жайык формирование сообщества водолрослей связано с содержанием органических веществ и наличия поллютантов. Общая биомасса фитопланктона составляет - 331 мг/м^3. По численности и биомассе доминируют диатомовые водоросли [3]. ***Зоопланктон.*** Планктофауна среднего течения р. Жайык представлена широко распространенными видами, относящихся к 4 группам организмов – Rotatoria, Cladocera, Cyclopoida и Calanoida. На концентрацию зоопланктона в реке влияют паводок, температурный режим, скорость течения воды, объем водного стока.

Количество зоопланктона в реке на протяжении всего года сильно меняется, снижаясь до минимума зимой и во время паводка, вследствие разбавления талыми водами и сноса организмов паводковыми водами с сильным течением. Одним из факторов, лимитирующих численность и биомассу зоопланктона, следует считать температуру. Она регулирует жизненный цикл организмов. По мере прогревания воды в водоеме, численность и биомасса возрастают и их максимальные значения наблюдаются летом.

К осени количественные показатели несколько снижаются, вследствие использования зоопланктонных организмов, как кормовых объектов планктофагами (бентосом и молодью рыб). Также осенняя понижающаяся температура снижает темпы роста и размножения зоопланктеров.

Таким образом, биомасса зоопланктона имеет сезонное колебание, увеличиваясь от весны к лету и снижаясь осенью. Среднесезонная биомасса зоопланктона в 2017 г. составила 8,56 мг/м^3 воды [4].

Макрозообентос. Распределение донных организмов в реке Жайык определяется, главным образом, характером грунтов и скоростью течения, но кроме этого еще и циклом жизнедеятельности бентонтов (в частности, вылетом имаго гетеротропных форм).

Сезонное развитие организмов кормовой базы рыб определяется особенностями размножения и роста донных беспозвоночных, гибелью их от выедания рыбами-

бентофагами в нагульный период. Кроме того, колебания биомассы зообентоса год от года также весьма значительны.

Кормовая база исследуемого водоема весьма разнообразна. В ходе обследования водоёма в 2017 году в количественных и качественных пробах попадались 41 вид и групп видов организмов. Зообентос в реке Жайык представлен червями, ракообразными, личинками насекомых, моллюсками, пиявками. Бентосные сообщества на протяжении всего исследованного отрезка реки представлены преимущественно личинками насекомых. Ракообразные образуют локальные сообщества, и представлены крайне неравномерно. Среди моллюсков кормовое значением могут иметь лишь молодые униониды и сферииды.

Преобладание в сообществах личинок насекомых способствует постоянным колебаниям численности, и количественные показатели бентоса на протяжении вегетационного сезона весьма ощутимо варьируют.

Среднесезонная биомасса зообентосных организмов составляет 1,6 г/м² [4].

КРАТКАЯ РЫБОХОЗЯЙСТВЕННАЯ ХАРАКТЕРИСТИКА ВОДОЕМА

Река Жайык в пределах Западно-Казахстанской области является частью Жайык-Каспийского рыбопромыслового района. Здесь идет формирование промысловых запасов таких туводных рыб как сазан, судак, жерех, лещ, сом, густера, синец, чехонь, берш. Водоем в районе Бурлинского района играет важную роль в процессе формирования и восстановления промысловых ресурсов Урало-Каспийского бассейна, т.к. здесь находятся как нерестилища осетровых рыб, так и других литофильных рыб (более 1000 га), а также около 5 тыс. га пойменных нерестовых площадей частиковых рыб.

В связи с этим в этих районах р. Жайык в значительных количествах концентрируется молодь рыбы, питающаяся зоопланктоном. Для молоди, перешедшей на активное питание, характерна концентрация в прибрежной полосе, где ниже скорость течения, выше температура, богаче кормовая база.

Миграции полупроходных рыб в р. Жайык наблюдаются с дельты вверх по течению. Это нерестовые популяции рыб, заходящих на нерест с моря: судак, жерех, лещ, вобла, сазан, как хищники, так и бентофаги.

Полупроходные популяции рыб (сазан, судак, жерех) на данном водоеме совершают продолжительные миграции на нерестовые места. Кроме того, здесь имеются жилые формы рыбы, не совершающих длительных миграций (густера, чехонь и синец.

Ихтиофауна в 2017 году в районе работ включала 8 видов [4], основу уловов составляли частиковые рыбы: лещ, чехонь, синец.

№№	Виды рыб	%
1.	Лещ	20,12
2.	Чехонь	20,75
3.	Синец	17,96
4.	Берш	14,55
5.	Жерех	7,74
6.	Судак	7,12
7.	Сом	6,5
8.	Сазан	5,26
	Всего:	100

Для уменьшения негативного воздействия на ихтиофауну берегоукрепительные работы планируются в осенне-зимний период, когда уже пройдет нерест рыб, икры и

личинок не будет, молодь будет активна, свободна в передвижении. При берегоукрепительных работах негативному воздействию будут подвергаться водные организмы из-за взмучивания воды и шумового эффекта и частичного изъятия грунта, что будет отпугивать рыбу от нагульных зон реки.

ИСЧИСЛЕНИЕ РАЗМЕРА КОМПЕНСАЦИИ ВРЕДА РЫБНОМУ ХОЗЯЙСТВУ ПРИ РПРОВЕДЕНИИ БЕРЕГОУКРЕПИТЕЛЬНЫХ РАБОТ

Краткая технология работ

Берегоукрепительные работы будут проводиться на р. Жайык в районе села Жарсуат Бурлинского района Западно-Казахстанской области. Сроки проведения работ – 2 года (2019 – 2020 гг.) в осенне-зимний период при низком горизонте воды. Протяженность береговой линии для берегоукрепления – 1850 м.

На берегу реки Жайык устраиваются площадки, расположенные за пределами водоохраной полосы (расстояние от уреза воды до площадки 106 – 120 м). Площадки предназначены только для складирования железобетонных конструкций и для отвала грунта. Для устройства площадок производится планировка территории со срезкой растительного слоя и с устройством покрытия из ПГС.

Производится разбивка, вынос оси свай и оси шпунтовой стенки на местности, закрепление их створными знаками, закладка дополнительных реперов на период строительства. Выполняется контрольная съемка основных геодезических пунктов и площадок, необходимых для строительства. Выполняется ограждение места работ. Все строительные работы запланированы с берега, плавсередства не применяются. Протяженность берегоукрепительных работ – 1850 м, из них:

- Крепление с начала – 125 м с каменой наброской толщиной 0,7 м в щебеночной подготовке 0,2 м непосредственно по сухому откосу;
- Крепление плитами с упором на ростверк и каменным упором длиной 786,2 м под которым предусматривается сплошной шпунтовой ряд по всей длине и свайный ряд через 3 м выше ростверка крепится ж/бетонными сборными плитами;
- В глубокой части левого берега на длине 930,75 м принято крепление с применением подпорной стенки во избежание большого объема выемки берега и насыпи в воду. Высота стенки 3 м с основанием 3,7 м. Также под основание стенки предусмотрено два свайных ряд и по всей длине шпунтовый ряд для предотвращения размыва под основание. Переходящий участок от конца крепления к естественному берегу составляет – 8,0 м.

Таким образом, при производстве работ по берегоукрепительному строительству рыбным запасам реки Урал будет наноситься ущерб от воздействия следующих факторов:

- от снижения продуктивности кормовых организмов фитопланктона в шлейфе повышенной мутности;
- от снижения продуктивности кормовых организмов зоопланктона в шлейфе повышенной мутности;

- от снижения продуктивности и гибели кормовых организмов бентоса в шлейфе оседания мутности и выемки грунта для обеспечения упора;
- от возможной гибели некоторой части молоди, нагуливающейся в мелководной прибрежной зоне.

О***ценка ущерба рыбным запасам.***

Расчет возможного ущерба, наносимого рыбным запасам при выполнении берегоукрепительных работ выполнен, согласно «Методики исчисления размера компенсации вреда, наносимого и нанесенного рыбным ресурсам и другим водным животным, в том числе и неизбежного, в результате хозяйственной деятельности», утвержденная приказом № 341 Заместителя Премьер-Министра РК – Министра сельского хозяйства от 21 мая 2017 г.

Исчисление размера компенсации вреда при частичной потери рыбных ресурсов и других водных животных водоема или его части в результате потери промысловой продуктивности рассчитывается по формуле:

$$N = \sum P_i \times S_0 \times F_1 / F_0 \times q, \text{ где:}$$

N - размер вреда, в кг;

P_i- промысловая продуктивность водоема по данному виду или по экологически близким видам в кг;

S_0 - площадь водоема или части водоема, утрачивающего рыбохозяйственное значение в га;

F_0 - площадь различных зон в водоеме (нерестилищ, нагула, зимовки в данном водоеме) в га;

F_1 - площадь части зоны, подвергшихся неблагоприятному воздействию, га;

q - поправочный коэф., определяемый путем деления количества рыб и водных животных участков, подвергшихся неблагоприятному воздействию на количество рыб и водных животных других участков водоема.

Исчисление размера компенсации вреда в натуральном выражении при частичной потере рыбных ресурсов и других водных животных водоема или его части в результате непосредственной гибели промысловых объектов и кормовой базы рыб состоит из двух этапов:

Первый этап рассчитывается по формуле:

$$N_i = \Pi_i \times W_o(S_o) \times \frac{(100 - K_i)}{100}$$

где: N_1 - размер вреда, в кг;

$П_i$ - средняя за период неблагоприятного воздействия концентрация или плотность гидробионтов данного вида, стадии или весовой категории в зоне неблагоприятного воздействия или районе проведения работ;

W_0 (S_0) – объем или площадь зоны неблагоприятного воздействия;

Ki - коэффициент выживаемости гидробионтов при неблагоприятном воздействии, в %

Второй этап состоит из пересчета биомассы кормовых гидробионтов в биомассу рыбной продукции и производится с применением кормовых коэффициентов перевода органического вещества по трофической цепи для каждой группы кормовых гидробионтов по формуле:

$$B_r = B_k \frac{P/B \times k_2}{(k_1 \times 100)}$$

, где

Br – биомасса рыбной продукции, кг;

Bk – биомасса кормовых гидробионтов, кг;

P/B – коэффициент продуцирования;

k_1 – кормовой коэффициент перевода полученной продукции в рыбопродукцию;

k_2 – показатель использования кормовой базы рыбами (%).

Полученная расчетная биомасса рыбопродукции распределяется по наиболее массовым видам рыб, обитающих в районе проведения работ, пропорционально встречаемости этих рыб в контрольных уловах.

Расчет ущерба от снижения продуктивности кормовых организмов фитопланктона в шлейфе повышенной мутности

Для расчета приняты следующие параметры:

- среднесезонная биомасса фитопланктона в реке 0,331 г/м³;
- доля гибели организмов фитопланктона в шлейфе мутности (*Ki*) – 50%
- P/B коэффициент фитопланктона = 225 (Приложение 2 к «Методике…»);
- k_1 фитопланктона = 30 (Приложение 2 к «Методике…»);
- k_2 фитопланктона = 20 (Приложение 2 к «Методике…»);
- Площадь воздействия – 14 800 м^2 при длине укрепления – 1850 м, ширине выемки, отсыпке и крепления – 8,0 м вглубь реки и средней глубине – 1,0 м. С учетом шлейфа мутности негативное воздействие на объем воды – 22 200 м^3

$N_{фитопланктон}$ = 0,331 г/м³ × 22 200 м³ × (100-50)/100 = 3,7 кг

В биомассе рыбной продукции ущерб от снижения продукции фитопланктона в шлейфе мутности составит:

$Br_{фитопланктон}$ = 3,7 × (225 × 20) / (30 × 100) = 5,55 кг

Расчет ущерба от снижения продуктивности кормовых организмов зоопланктона в шлейфе повышенной мутности

Для расчета приняты следующие параметры:

- среднесезонная биомасса зоопланктона в реке 0,009 г/м³;
- коэф. выживаемости зоопланктона в шлейфе мутности (*Ki*) – 50 %
- P/B коэффициент зоопланктона = 30 (Приложение 3 к «Методике…»);
- k_1 зоопланктона = 10 (Приложение 3 к «Методике…»);
- k_2 зоопланктона = 80 (Приложение 3 к «Методике…»);
- Объем воды для воздействия – 22 200 м³

$N_{зоопланктон}$ = 0,009 г/м³ × 22 200 м³ × (100-50)/100 =0,1 кг

В биомассе рыбной продукции ущерб от снижения продукции зоопланктона в шлейфе мутности составит:

$Br_{зоопланктон}$ = 0,1 × (30 × 80) / (10 × 100) = 0,24 кг

Расчет ущерба от гибели зообентоса

Для расчета приняты следующие параметры:

- среднесезонная биомасса бентоса в реке 1,6 г/м³;
- коэф. выживаемости бентоса (*Ki*) – 0 %
- P/B коэффициент бентоса = 4 (Приложение 3 к «Методике…»);
- k_1 бентоса = 20 (Приложение 3 к «Методике…»);
- k_2 бентоса = 80 (Приложение 3 к «Методике…»);
- Площадь воздействия – 14 800 м^2

$N_{зоопланктон}$ = 1,6 г/м³ × 14 800 м^2 × (100-0)/100 = 23,7 кг

В биомассе рыбной продукции ущерб от гибели продукции бентоса составит:

$Br_{зоопланктон}$ = 23,7 × (4 × 80) / (20 × 100) = 3,8 кг

Расчет ущерба от возможной непосредственной гибели молоди рыбы при изъятии грунта

Согласно последний научных публикаций при скате молоди в р. Урал [4], была обнаружены молодь следующих видов в экз. на трал: синец – 16 экз. при ср. навеске 0,57 г, лещ – 25 экз. при ср. навеске 0,72 г, жерех – 7 экз. при ср. навеске 1,25 г, густера – 18 экз.

при ср. навеске 0,54 г, подуст – 2 экз. при ср. навеске 0,58 г, сазан – 5 экз. при ср. навеске 1,31 г, голавль – 2 экз. при ср. навеске 0,34 г, язь 0,8 экз. при ср. навеске 0,43 г, чехонь – 14 экз. при ср. навеске 0,71 г, вобла – 14 экз. при ср. навеске 0,58 г, сом – 2 экз. при ср. навеске 1,22 г, судак – 5 экз. при ср. навеске 1,48 г, берш – 3 экз. при ср. навеске 0,71 г.

Для расчета приняты следующие параметры:

- Величина вреда в натуральном выражении при 10%-ной гибели молоди (т.к. работы будут проводиться в осенне-зимний период подросшая молодь из-за низких температур воды будет уходить в более глубокие места, однако нельзя исключать возможность гибели некоторой части при выемки грунта): синец – 1,6 экз., лещ – 2,5 экз., жерех – 0,7 экз., густера – 1,8 экз., подуст –0,2 экз., сазан – 0,5 экз., голавль – 0,2 экз., язь - 0,08 экз., чехонь – 1,4 экз., вобла – 1,14 экз., сом – 0,2 экз., судак – 0,5 экз., берш – 0,3 экз.;
- Коэф. промыслового возврата (Приложение 2 к «Методике…»)

$$N_i = n_i \times K_i / 100, \text{ где:}$$

n_i – величина вреда в натуральном выражении, причиняемого непосредственной гибелью молоди промысловых объектов;

K_i – коэф. промыслового возврата, в процентах согласно Приложения 2 настоящей Методики (в связи с тем, что работы будут проводиться в осенне-зимний период, когда молодь будет уже подросшая, значения промыслового возврата взяты из Приложения максимально возможные):

$N_{мелк.\ частика} = 5{,}28 \times 4{,}4 / 100 = 0{,}26$ кг

$N_{воблы} = 1{,}14 \times 0{,}8 / 100 = 0{,}009$ кг

$N_{леща} = 2{,}5 \times 2{,}1 / 100 = 0{,}05$ кг

$N_{жереха} = 0{,}7 \times 4{,}2 / 100 = 0{,}03$ кг

$N_{судака} = 0{,}5 \times 3{,}3 / 100 = 0{,}02$ кг

$N_{сазана} = 0{,}5 \times 5{,}0 / 100 = 0{,}03$ кг

$N_{сома} = 2 \times 0{,}005 / 100 = 0{,}0001$ кг

$N_{берша} = 0{,}3 \times 4{,}0 / 100 = 0{,}012$ кг

Итого : $N_{молодик}$ **= 0,2 кг**

Общий объем ущерба, наносимый рыбным запасам, при проведении берегоукрепительных работ составит **9,79 кг.**

Компенсационные мероприятия.

После получения итогового результата (в кг) полученный ущерб распределяется пропорционально встречаемости различных видов рыб в уловах в процентном соотношении в районе исследований. Планируемый период негативного воздействия – 2 года. Перевод в денежном выражении осуществляется с учетом стоимости размера возмещения вреда по видам рыб (за 1 кг) и периода негативного влияния с целью определения размера компенсации вреда, согласно формуле:

M = d x c x y, где:

M - размер компенсации вреда в денежном выражении;

d - сумма конечного ущерба, наносимого или нанесенного рыбным ресурсам, в кг;

c - стоимость размера возмещения вреда за 1 кг в месячных расчетных показателях, согласно Приложения 4 к настоящей Методике;

y - период негативного воздействия (лет)

Ущерб по видам рыб составляет:

Виды рыб	% в уловах	Конечный ущерб, кг	Стоимость размера возмещения вреда за 1 кг, МРП	Период негативного воздействия, лет	Размер компенсации вреда за 2019 г., тенге	Размер компенсации вреда за 2020 г., тенге
Чехонь, синец, лещ	58,83	5,76	0,4	2	2848,2	3010,2
Жерех, сазан, судак, сом, берш	41,17	4,03	1,3	2	6630,7	6827,8
Всего:	**100**	**9,79**			**19 361,9**	
Размер МРП на 2019 год –2 525 тенге, на 2020 г. – 2613 тенге						

Размер возмещения вреда рыбному хозяйству от воздействия берегоукрепительных работ составляет **19 361,9** тенге за 2 года работы

СПИСОК ИСПОЛЬЗОВАННЫХ ИСТОЧНИКОВ

1. «Методика исчисления размера компенсации вреда, наносимого и нанесенного рыбным ресурсам и другим водным животным, в том числе и неизбежного, в результате хозяйственной деятельности», утвержденная приказом № 341 Заместителя Премьер-Министра РК – Министра сельского хозяйства от 21 мая 2017 г.

2. Ким А.И., Мурзашев Т.К. Гидрологическая характеристика реки Урал в Западно-Казахстанской области// Материалы науч.-практ. конф. «Геосистемный подход к изучению природной среды Республики Казахстан», 13-14 апреля 2018 год. – II Том – Астана : ЕНУ им. Л.Н. Гумилева, 2018.

3. Немцова Н.В., Игнатенко М.Е., Плотников А.О., Шабанов С.В. Экологические особенности развития фитопланктонных открытых водоемов // Бюл. Оренбургского науч. центра Уро РАН, № 12, 2012 г.

4. Ким А.И., Мурзашев Т.К., Антипова Н.В. Исследование нереста осетровых рыб на реке Жайык (Урал) в 2017 году. Научно-практический журнал ЗКАТУ им. Жангир-хана «Ғылым және білім» – № 3, 2017.

Жоспар шегіндегі бөтен жер учаскелері
Посторонние земельные участки в границах плана

Жоспардағы № на плане	Жоспар шегіндегі бөтен жер учаскелерінің кадастрлық нөмірлері Кадастровые номера посторонних земельных участков в границах плана	Алаңы, га Площадь, га

Осы акт «Азаматтарға арналған үкімет» мемлекеттік корпорациясы» коммерциялық емес акционерлік қоғамының Батыс Қазақстан облысы бойынша филиалының Жер кадастры және жылжымайтын мүлік бойынша Бөрлі ауданының бөлімімен жасалды
(жер кадастрын жүргізетін кәсіпорынның атауы)

настоящий акт изготовлен Отделом Бурлинского района по земельному кадастру и недвижимости филиала НАО «Государственная корпорация «Правительство для граждан» по Западно-Казахстанской области
(наименование предприятия, ведущего земельный кадастр)

М.О. _____ Басшысы /Руководитель С. Карабаев
(қолы, подпись) (аты-жөні, Ф.И.О.)

М.П. «10» 08 2018 ж.

Осы актіні беру туралы жазба жер учаскесіне меншіктік құқығын, жер пайдаланузз құқығын беретін актілер жазылатын Кітапта № 136 болып жазылды.

Қосымша: жоқ

Запись о выдаче настоящего акта произведена в Книге записей актов на право собственности на земельный участок, право землепользования за № 136

Приложение: нет

Шектесулерді сипаттау жөніндегі ақпарат жер учаскесіне
Сәйкестендіру құжатын дайындаған сәтте күшінде
Описание смежеств действительно на момент изготовления
идентификационного документа на земельный участок

УАҚЫТША ӨТЕУСІЗ ЖЕР ПАЙДАЛАНУ ҚҰҚЫҒЫН БЕРЕТІН

АКТ

НА ПРАВО ВРЕМЕННОГО БЕЗВОЗМЕЗДНОГО ЗЕМЛЕПОЛЬЗОВАНИЯ

№ 0289630

Жер учаскесінің кадастрлық нөмірі: **08-114-009-595**
Жер учаскесіне уақытша өтеусіз жер пайдалану құқығы 07.06.2021 жыл мерзімге
Жер учаскесінің аланы: **5.0638 га**
Жердің санаты: **Елді мекендердің (қалалар, поселкелер және ауылдық елді мекендер) жерлері**
Жер учаскесін нысаналы тағайындау:
Жайық өзенінің жағалауын бекіту құрылысы үшін
Жер учаскесін пайдаланудағы шектеулер мен ауыртпалықтар: **жоқ**
Жер учаскесінің бөлінуі: **бөлінеді**

Кадастровый номер земельного участка: **08-114-009-595**
Право временного безвозмездного землепользования на земельный участок сроком на 07.06.2021 года
Площадь земельного участка: **5.0638 га**
Категория земель: **Земли населенных пунктов (городов, поселков и сельских населенных пунктов)**
Целевое назначение земельного участка:
для строительства берегоукрепления реки Урал
Ограничения в использовании и обременения земельного участка: **нет**
Делимость земельного участка: **делимый**

№ 0289630

Жер учаскесінің ЖОСПАРЫ
ПЛАН земельного участка

Учаскенің мекенжайы, мекенжайының тіркеу коды (ол бар болған кезде): **Батыс Қазақстан облысы, Бөрлі ауданы, Жарсуат а/о, Жарсуат ауылы**
Адрес, регистрационный код адреса (при его наличии) участка: **Западно-Казахстанская область, Бурлинский район, Жарсуатский с/о, село Жарсуат**

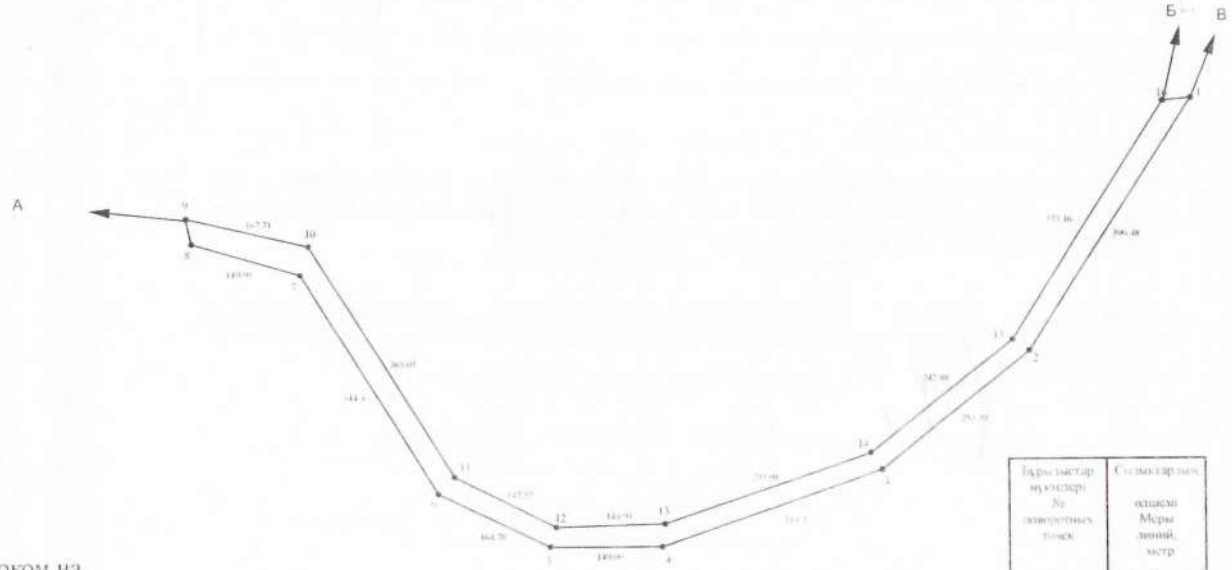

Бұрыстар нүктелері № поворотных точек	Сызықтардың ұзындығы Меры линий, метр
8 - 9	34.11
16 - 17	37.93

Шекті учаскелердің кадастрлық нөмірлері (жер санаттары)
А-дан Б-ға дейін: Су қорының жері
Б-дан В-ға дейін: Орман қорының жері
В-дан А-ға дейін: елді мекен жерлері

Кадастровые номера (категории земель) смежных участков
от А до Б: Земли водного фонда
от Б до В: Земли лесного фонда
от В до А: Земли населенных пунктов

МАСШТАБ 1: 10000