POLIGRAM

ТОВАРИЩЕСТВО С ОГРАНИЧЕННОЙ ОТВЕТСТВЕННОСТЬЮ

Государственная лицензия №001105
Выданная Департаментом Государственного архитектурно-Строительного контроля Атырауской области от 21 марта 2007г.

Рабочий проект

«Разработка ПСД на Строительство пешеходного моста через реку Бузаусылан в селе Ганюшкино Курмагазинского района

Заказчик: **ГУ «Отдел строительства Курмангазинского района»**

ОБЩАЯ ПОЯСНИТЕЛЬНАЯ ЗАПИСКА

ТОМ I

Р-06.06.2018/24-1-ОПЗ

Директор ТОО «Poligram» Савгира О. А.

г. Атырау 2018 г.

Проектная документация разработана на основании государственных лицензий на выполнение специальных видов работ в проектировании и строительстве.

Технические решения, принятые в рабочих чертежах, соответствуют требованиям экологических, санитарно-гигиенических, противопожарных и других действующих норм и правил, и обеспечивают безопасную для жизни и здоровья людей эксплуатацию объекта при соблюдении предусмотренных рабочими чертежами мероприятий.

ГИП Саакян А.Р.

Взам..инв.№

Подпись и дата

ИЗМ.	ДАТА	ОПИСАНИЕ ИЗМЕНЕНИЙ		РАЗРАБ.	ПРОВЕ	УТВЕ

Инв.№ подл.

ДОЛЖНОСТЬ	ФАМИЛИЯ	ПОДПИСЬ	ДАТА				
				Р-06.06.2018/24-1-ОПЗ			
РАЗРАБО	Саакян А.Р.			**«Разработка ПСД на Строительство пешеходного моста через реку Бузаусылан в селе Ганюшкино Курмагазинского района** Пояснительная записка	СТАДИЯ	ЛИС	ЛИС
ПРОВЕРИ	Саакян А.Р.				РП	1	2
ГИП	Саакян А.Р.				ТОО "Poligram" г. Атырау-2018г.		
Д.контроль	Дюйсенахметова						

СОДЕРЖАНИЕ

ВВЕДЕНИЕ……6
1. ОБЩИЕ СВЕДЕНИЯ…….
2. ГЕНЕРАЛЬНЫЙ ПЛАН И ТРАНСПОРТ 8
2.1 ТЕХНИКО-ЭКОНОМИЧЕСКИЕ ПОКАЗАТЕЛИ: .....Ошибка! Закладка не определена.
3. АРХИТЕКТУРНО-СТРОИТЕЛЬНЫЕ РЕШЕНИЯ 10
3.1 ОБЪЕМНО-ПЛАНИРОВОЧНЫЕ И КОНСТРУКТИВНЫЕ РЕШЕНИЯ..... 10
3.1.1 ОБЪЕМНО-ПЛАНИРОВОЧНЫЕ……...10
3.1.2 КОНСТРУКТИВНОЕ РЕШЕНИЕ……...11
3.2 ТРЕБОВАНИЯ К СТРОИТЕЛЬНЫМ КОНСТРУКЦИЯМ И МАТЕРИАЛАМ ... 12
3.3 ТЕХНИКА БЕЗОПАСНОСТИ 12
3.4 АНТИКОРРОЗИОННАЯ ЗАЩИТА 12
4. ТЕХНОЛОГИЯ ПРОИЗВОДСТВА РАБОТ ПО УСТРОЙСТВУ ШПУНТОВОГО ОГРАЖДЕНИЯ ……..12
5. МЕРОПРИЯТИЯ ПО ОХРАНЕ ТРУДА, ТЕХНИКЕ БЕЗОПАСНОСТИ И ЧРЕЗВЫЧАЙНЫМ СИТУАЦИЯМ 220
6. ЭЛЕКТРОСНАБЖЕНИЕ…… 21
7. ПЕРЕЧЕНЬ НОРМАТИВНЫХ ДОКУМЕНТОВ……...23

1.0 СОСТАВ ПРОЕКТА

I. Ведомость основного комплекта рабочих чертежей

ОБЪЕКТ	Наименование	Марка			
Том 1	**Пояснительная записка**				
	Общая часть	ОЧ			
	Генплан	ГП			
	Архитектурно-строительные решения	АС	КМ	КЖ	
	Электроснабжение	ЭС	ЭО		
	Основные чертежи				
Том 2	**Генеральный план**				
	Генеральный план	ГП			
Том 3	**Основные чертежи**				
Том 3 Книга 1	Архитектурно-строительные решения	АС	КЖ		
Том 3 Книга 2	Архитектурно-строительные решения	АС	КМ		
Том 3 Книга 3	Электроснабжение	ЭС			
Том 3 Книга 4	Электроосвещение	ЭО			

I I. Состав документации не входящие в основной комплект рабочих чертежей

ОБЪЕКТ	Наименование	Марка
	ОБЩИЕ МАТЕРИАЛЫ	
Том 4	**Паспорт проекта**	**ПП**
Том 5	**Охрана окружающей среды**	**ООС**
Том 6	**Проект организации строительства**	**ПОС**
Том 7	**Сметная документация**	**СД**
Том 8	**Инженерно-топо-геодезические изыскания**	**ИГИ**
Том 9	**Инженерно-геологические изыскания**	**ИТИ**
Том 10	**Инженерно-гидрологические изыскания**	**ИГ**
Том 11	**Статический расчет**	**СР**

ВВЕДЕНИЕ

Настоящим проектом предусматривается **«Разработка ПСД на Строительство пешеходного моста через реку Бузаусылан в селе Ганюшкино Курмагазинского района**

Основанием для разработки проекта являются:

- Договор №24 от 06.06.2018г.
- исходные данные, предоставленные заказчиком.

Заказчик:

ГУ «Отдел строительства Курмангазинского района», с. Ганюшкино, ул. Кушекбаева 25, тел: +7 (71233) 2 10 97

Исполнитель:

ТОО «POLIGRAM»
Республика Казахстан, г.Атырау, ул. Крупская 56 тел.: +7(7122) 27 11 56

Место расположения:

Курмангазинский район, Атырауская область
Ближайшей крупной железнодорожной станцией является железнодорожная станция узел с. Ганюшкино.

Основание для разработки проекта.

Рабочий проект «Разработка ПСД на Строительство пешеходного моста через реку Бузаусылан в селе Ганюшкино Курмагазинского района» , выполнен на основании:

1. Технических решений
2. Инженерно-геодезических изысканий выполненных ТОО «POLIGRAM» в 2018 г.

РАЗДЕЛ 1. ГЕНЕРАЛЬНЫЙ ПЛАН

2. ГЕНЕРАЛЬНЫЙ ПЛАН И ТРАНСПОРТ

Участок строительства пешеходного перехода расположен в Курмангазинском районе Атырауской области в с. Ганюшкино через реку Бузаусылан.

Топографическая съемка в масштабе 1:500 с сечением рельефа 0.5 метров;

Все топографо-геодезические работы выполнялись в условной системе координат, система высот - Балтийская.

Геолого-литологический разрез участка проектируемого строительства изучен на глубину до 8,0 м и представлен отложениями супеси и глины. Для получения более информативных данных и проведения более объективной статистической обработки этих данных, были использованы результаты буровых и лабораторных работ по всей площади изысканий. При этом максимальная глубина изученного литологического разреза составила 8,0 м.

ИГЭ-1. Супесь коричневого, серого и зеленовато-серого цветов, песчанистая. Консистенция отложений от твердой до пластичной преимущественно пластичная. В литологическом разрезе скважин вскрыта повсеместно и залегает первым слоем. Максимальная мощность слоя составляет 2,0 м. С включениями карбонатов белого цвета и ракуши битой.

ИГЭ-2. Песок зеленовато-серого цвета, мелкий, средней степени водонасыщения, рыхлый, слабоводопроницаемый. Вскрытая мощность отложений составляет 5,0 м.

Целью проекта является объединение двух берегов поселка Ганюшкино, для улучшения обеспечения благоприятных и безопасных условий труда. На данный момент население пересекает реку с одного берега на другой при помощи самодельного плота, что не безопасно.

При строительстве предусмотреть использование строительных материалов, с соблюдением требований Гигиенических нормативов «Санитарно-эпидемиологические требования к обеспечению радиационной безопасности» от 27.02.2015 года №155, отразить в ОПЗ.

(Санитарные правила «Санитарно -эпидемиологические требования к условиям труда и бытового обслуживания при строительстве, реконструк¬ции, ремонте и вводе, эксплуатации объектов строительства» утвержден¬ных приказом Министра национальной экономики РК от 28.02.2015 года №177; Гигиенические нормативы «Санитарно - эпидемиологические требо¬вания к обеспечению радиационной безопасности» от 27.02.2015 года №155).

Расстояния от существующих зданий и сооружений предусмотрены в соответствии технологических норм и требований, отвечающим противопожарным нормам:

- влияния ветров преобладающего направления;
- примыкания подъездной дороги к существующей транспортной сети;
- санитарных норм и норм пожаро – взрывобезопасности;
- обеспечения благоприятных и безопасных условий труда;
- обеспечение рациональных производственных, транспортных и инженерных связей на площадк.

Проектом предусмотрено строительство 108 метрового металлического моста через реку Бузаусылан.

Свободные от застройки территория благоустраивается.

Тротуары предусмотрены на асфальтобетонном покрытии шириной 2,5м.

План организаций рельефа выполнен методом проектных горизонталей в увязке с прилегающей к участку территорией.

Водоотвод от зданий и по тротуару предусмотрен открытым способом, путем придания поперечных и продольных уклонов по проезжей части, со сбросом воды по рельефу в пониженные места.

Инженерные сети предусмотрены в надземном и подземном исполнении с учетом взаимной увязки.

РАЗДЕЛ 2. АРХИТЕКТУРНО-СТРОИТЕЛЬНАЯ ЧАСТЬ

3. АРХИТЕКТУРНО-СТРОИТЕЛЬНЫЕ РЕШЕНИЯ

Архитектурно-строительной частью проекта предусматривается строительство пешеходного перехода расположен в Курмангазинском районе Атырауской области в с. Ганюшкино через реку Бузаусылан. Пешеходный мост пролетом 108 м.

Конструктивные решения по сооружению пешеходного моста обеспечивает технологичность строительство зданий, возможность применения конструкций и изделий, выпускаемых предприятиями Республики Казахстан.

Рабочий проект разработан для строительства в соответствии со СНИПом 2.01.01.-82, относится к IV Г климатическому подрайону со следующими природно-климатическими характеристиками:

–температура наружного воздуха наиболее холодной пятидневки, обеспеченностью 0.92 - 28°С ;

- средняя температура наиболее холодных суток - 26°;
- сейсмичность площадки - 5 баллов;
- нормативное значение веса снегового покрова - 0.8 кПа;
- нормативное значение ветрового давления -0.38 кПа;
- нормативная глубина промерзания грунта -122 см.

3.1 Объемно-планировочные и конструктивные решения.

3.1.1 Объемно-планировочные решения.

Пролет пешеходного моста приняты 108 м, расположенных по адресу: село Ганюшкино река Бузаусылан.

Принятая конструктивная схема здания обеспечивает прочность, жесткость и устойчивость на стадии возведения и в период эксплуатации при действии всех расчетных нагрузок и воздействий.

Пешеходный мост пролетом 108 м, состоит из двух металлических прокатных двутавров соединяются между собой распорами – связями по нижнему и верхнему полкам, для обеспечения устойчивости и жесткости.

Пешеходный мост крепится к пилонам.

Одежда пешеходного полотна уложена по балкам пролетного строения и состоит из монолитного покрытия толщиной **150** мм, уложенного по металлическими профнастилом и асфальтового покрытия толщиной 50 мм.

Перила перехода металлические.

Пандусы монолитные ж/б.

Наружное покрытие пешеходного перехода из профнастила.

Все работы по изготовлению и монтажу будут выполняться согласно всем действующим стандартам РК, и всем другим стандартам, определенным в настоящем документе.

3.1.2 Конструктивное решение

Фундаменты – пилоны монолитные железобетонные из бетона кл. В30 F75, W6 на сульфатостойком портландцементе.

Связи - уголки равнополочные по ГОСТ 8509-93.

Сварки металлических конструкций моста вести; в заводских условиях автоматическим электродуговым способом, электродами Э-50А и Э46А, а в монтажных условиях - электродом Э42 по ГОСТ 9467-75*.

Полы – переходы площадки выполнены монолитными, из бетона класса В20 и армированные стержневой арматурой класса А-III и диаметром 12 мм. Армирование выполнено в виде двойной сетки и только для плиты; ступени армируются стержневой арматурой класса А-III и диаметром 10 мм; толщина плиты в проекте принята 150 мм. Ширина всех ступеней принята одинаковой в 300 мм

Конструктивный тип пешеходного моста-многопролетные балочные, свободно опертые, шарнирно закрепленные на анкерных болтах М30. Конструкция моста состоит из двутавровых балок №100Б1, и опоры железобетонные решетчатые столбчатые, соединенные между собой ж.б. связами. Класс бетона В30 и марки бетона по морозостойкости-F75 и водонепроницаемости-W8.

-Схема моста и пролетное строение: Запроектированный пешеходный мост, с общей длиной 108.0 м, имеет 6 пролетов по 18м. Ширина пешеходного моста - 2,5 метра.

-Опоры, береговые и промежуточные: Береговые опоры ж/б. отдельносоящие, промежуточные опоры пилоновые из решетчатых конструкций железобетонные.

-Конструкция прохожей части моста; Состоят из профилированного листа, по прогонам из квадратных труб 160х8, а прогоны из кв. труб расположены шагом 1000мм по несущим двутавровым балкам. Затем сверху ж.б. покрытие толщиной 120мм. Затем асфальтовое покрытие толщиной 50мм. И ограждающие конструкции, высотой 800мм, из квадратных труб 50х3.

Высота моста взята с учетом того, что по р. Бузаусылан курсируют рыбацкие лодки и малые катера.

Опоры решетчатые, столбчатые прямоугольных сечений

Для маломобильных слоев населения был разработан пандусы при спуске и подъёме.

Сваи приняты монолитными, на опорах предусмотрены ледорезы.

Прогиб шарнирной свободной балки: f=1/400L.

Класс стали принят согласно СНиПу для климатического района с температурой (-30>t>-40).

1-1

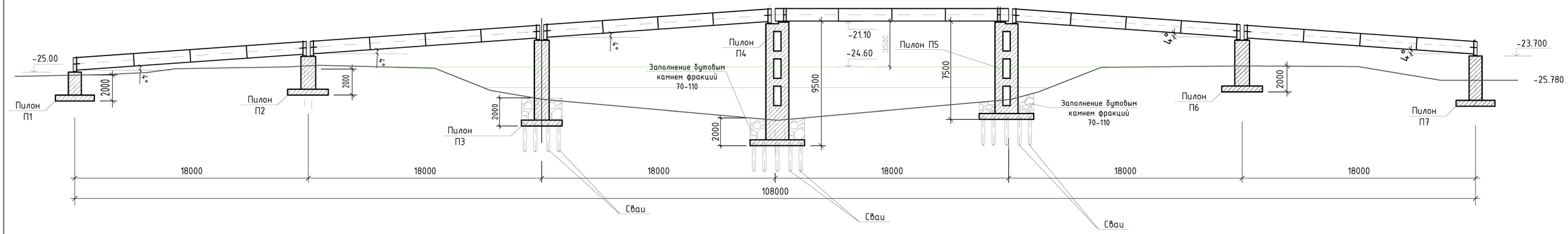

Схема расположения монолитных ж.б. пилонов

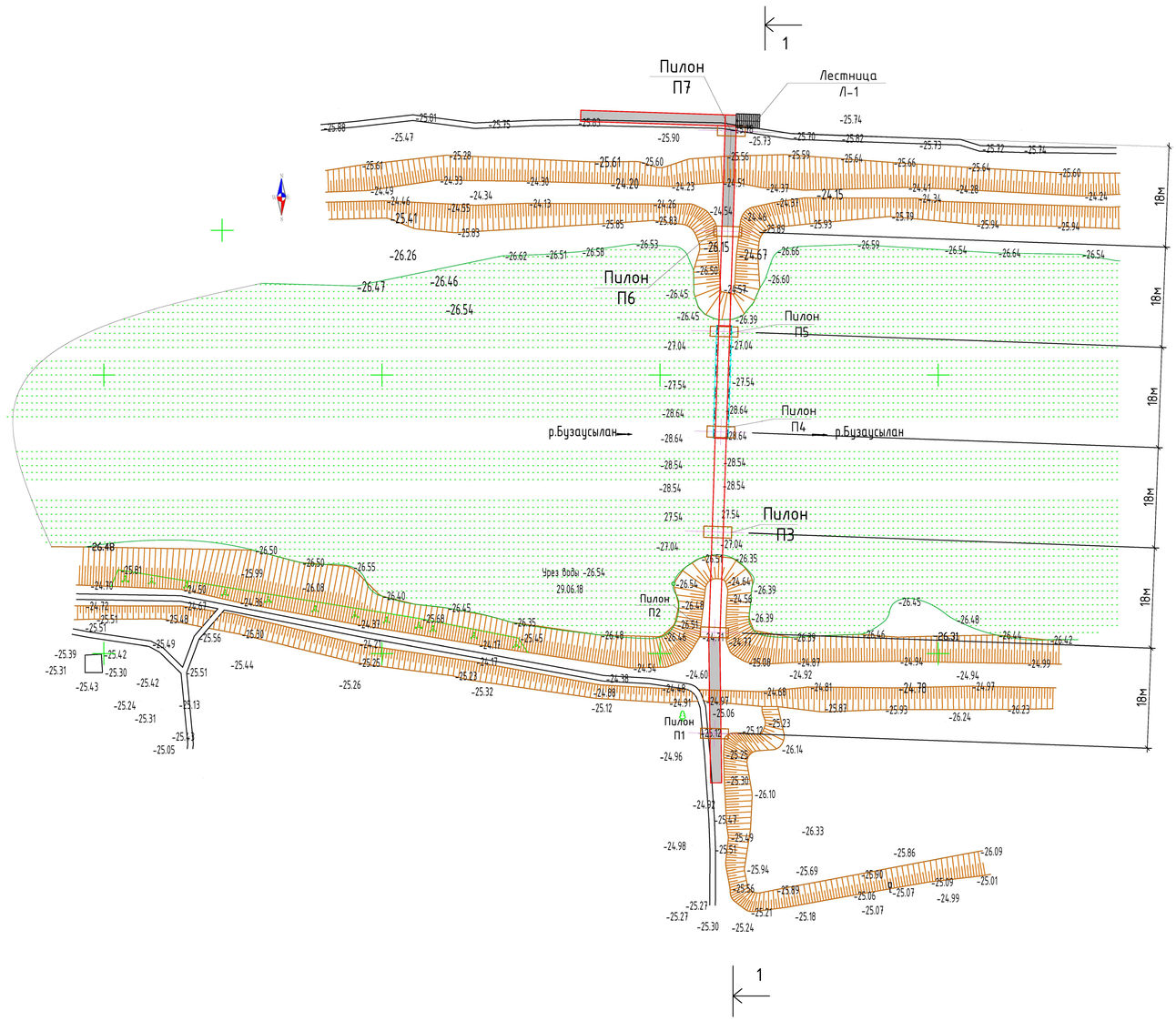

1.Опалубочные схемы монолитных ж.б. пилонов смотрите на листе КЖ-5, 6, 7, 8.
2.Схемы армирования монолитных ж.б. пилонов смотрите на листе КЖ-9, 10, 11, 12, 13, 14, 15, 16, 17.

						Р-06.06.2018/24-КЖ
Изм.	Кол.уч	Лист	No.док	Подпись	Дата	«Разработка ПСД на Строительство пешеходного моста через реку Бузаусылан в селе Ганюшкино Курмагазинского района»
Разработал		Досанов				Пешеходный переход 144м.
Проверил		Саакян				
ГИП		Саакян				
Д.контроль		Дойсенохметова				Схема расположения железобетонных монолитных пилонов пешеходного моста.

Стадия	Лист	Листов
РП	4	

ТОО "Poligram" г. Атырау

Согласовано

Взам. инв. No

Подпись и дата

Инв. No подл.

Файл: Р-06.06.2018/24-КЖ

Формат А1

2.1 Технико-экономические показатели:

№	Наименование	Ед. изм.	Кол-во	% к общ. площ.	Приме-чание
1	Площадь участка	га	0,0348	100	
2	Площадь застройки	$м^2$	182,7	52,5	
3	Длина моста	м	1	108,0	
4	Схема моста	шт			6х18

Интенсивность движения пешеходов в часы пик составляет 60 чел.
Временная нагрузка пешеходных мостов рассчитана на 400кг/$м^2$, согласно п.2.21 СП РК 3.03-112-2013 «Мосты и трубы»

2.2 Требования к строительным конструкциям и материалам

Все подземные бетонные и железобетонные конструкции необходимо изготавливать на сульфатостойком портландцементе с маркой по морозостойкости F75 и водонепроницаемости W6, класс бетона по прочности должен быть не ниже В25 в соответствии с требованиями СНиП РК 5.03-34-2005 «Бетонные и железобетонные конструкции».

Марки стали элементов должны соответствовать указанным в проекте. Материалы для сварки применять по таблице 55 Приложения Б СНиП РК 5.04-23-2002.Тип электродов по ГОСТ 9467-75 выбирать с учетом групп конструкций указанных в ведомостях элементов и с учетом климатического района.

3.3 Техника безопасности

При производстве строительно-монтажных работ необходимо руководствоваться и строго выполнять указания СН РК 1.03-14-2011 «Охрана труда и техника безопасности в строительстве».

Производство работ необходимо вести с соблюдением правил:

-остатки строительных материалов, топливо машин не выливать на землю, негодные или бракованные железобетонные и бетонные изделия не закапывать на площадках строительства;

-все лица, находящиеся на строительной площадке, обязаны носить защитные каски;

-рабочие места должны быть обеспечены первичными средствами пожаротушения, средствами связи, сигнализации;

-для рабочих должны быть предусмотрены санитарно-бытовые помещения, бесплатная спецодежда, спецобувь и другие средства индивидуальной защиты.

Технологический процесс строительства несвязан с применением или выделением агрессивных по отношению к строительным конструкциям продуктов, что не требует специальных мероприятий.

Высота моста взята с учетом того, что по р. Бузаусылан курсируют рыбацкие лодки и малые катера.

3.4 Антикоррозионная защита

Антикоррозионная защита строительных конструкций в проекте выполнена в соответствии с требованиями СНиП РК. 2.01-19-2004" Защита строительных конструкций от коррозии ".

Под всеми фундаментами устраивается подготовка из щебня мелкой фракций с пропиткой битумом до полного насыщения (ГОСТ 6617-76; ГОСТ 9548-74*).

Боковые поверхности фундаментов обмазать асфальтовой мастикой в 2 слоя. Степень очистки поверхностей стальных конструкций III по ГОСТ 9.402-80. Окраску производить масляными составами за 2 раза. Все открытые металлические соединительные элементы покрыть двумя слоями грунта ГФ-021 по ГОСТ 25129-82.

Для защиты от сульфатной агрессивности грунтов и подземных вод все бетонные и железобетонные конструкции, соприкасающиеся с грунтом, выполнить из бетона на сульфатостойком портландцементе, повышенной плотности W6 и по морозостойкости F75.

Сварные швы назначать в соответствии с требованиями СНиП РК 5.04-18-2002. Все элементы металлоконструкций по торцам должны иметь заглушки, обваренные плотным швом . Прорези в этих элементах заваривать сплошными швами, предотвращающими попадание воды внутрь конструкций.

Физическими методами контроля следует проверять стыковые швы с полным проваром в количестве, предусмотренном СНИП 3.03.01-87, а так же все швы, оговоренные в проекте.

4. Технология производства работ по устройству шпунтового ограждения

Работы по устройству траншей и котлованов производится в следующей последовательности:

1. Разбивка осей шпунтового ряда;
2. Погружение шпунта по обеим сторонам траншеи (котлована);
3. Разработка грунта в траншее (котлована) до отметки ниже на 1 м от отметки установки распорок (распредпояса);
4. Установка распорок (распредпояса);
5. Разработка грунта до проектных отметок.

Технология выполнения работ по погружению шпунта

Возведению шпунтовых стен и погружению шпунта должно предшествовать принятие по акту:

- работ по разбивке и закреплению на местности осей шпунтовых стен;

- итогов подготовки основного погружающего и вспомогательного оборудования, в том числе направляющих, кондукторов, шаблонов;

- подготовка шпунта и его приёмка;

- проведение пробного погружения шпунта.

Транспортирование, складирование и хранения шпунта

Шпунт может перевозиться транспортом всех видов в соответствии с правилами перевозок, действующих на конкретном виде транспорта.

При перевозке и складировании шпунт укладывают горизонтально на подкладки. Подкладки устанавливают на расстоянии примерно 0,2 длины от торцов шпунта. Высота штабеля должна быть не более 2,0 м для панелей шириной 150 см и 1,5 м для панелей 100 см.

Шпунт рекомендуется складировать на строительной площадке вблизи места погружения, без кантования при строповке. Число рядов шпунта, уложенных в штабель, не должно превышать десяти.

Попускается хранение шпунта на открытом воздухе.

Приемка и подготовка шпунта погружению

Каждая партия шпунта, поступающая на строительство, должна сопровождаться документацией. При приемке шпунта следует проверять соответствие паспортных данных требованиям проектной документации

Документ (паспорт) о качестве должен содержать:

- обозначение;

- номер паспорта и дату его составления, информацию о марке стали;

- тип антикоррозийного покрытия и его характеристики, с указанием срока годности (при необходимости);

- число поставленных изделий

Паспорт должен быть подписан начальником ОТК или другим ответственным представителем завода-изготовителя

Для всех шпунтов на этапе приёмки должны быть проверены форма замка, его прямолинейность и чистота поверхности. Внутреннюю поверхность замков рекомендуется очищать протаскиванием отрезка соответствующего замкового элемента шпунта длиной не менее 2 м.

Проверку и устранение дефектов замков следует производить на стенде, оборудованном лебедкой и тележкой. Максимальное сопротивление в замке при протяжке по нему замкового элемента не должно превышать 2 кН (200 к г с).

Выправление изгибов и вмятин замков разрешается на длине не более 100 см и не более одного выреза на шпунтину, с последующей приваркой на этом месте, после тщательной выправки основной полосовой стенки, качественного замкового элемента. При производстве ремонтных работ сварочные соединения и заменяемые замковые элементы по прочности и коррозионной стойкости должны быть не ниже заводских.

Рекомендуется также срезать на длине примерно 100 мм со скосом на конце 30-40° кулачок верхнего конца шпунтовой сваи

На каждой шпунтовой свае должны наноситься краской её порядковый номер и длина. Разметку следует выполнять несмываемой краской на видимой при погружении стороне шпунтовой свае через 0,5 м, с выделением метровых рисок числами, обозначающими расстояние от нижнего торца шпунтины.

Каждая шпунтовая свая снабжается специальными строповочными петлями или отверстиями диаметром не более 50 мм в соответствии с разработанной в ППР схемой ее подъёма и заведения на место погружения. Расстояние от центра отверстия до верхнего торца шпунтины должно быть не менее 200 мм.

Погружение шпунта

При устройстве шпунтового ограждения выполняют набор шпунтовых свай в направляющие на участке (захватке) шпунтовой стены и погружение на проектную отметку проходками. При погружении первой панели необходимо обратить особое вниманием на вертикальность (или заданный наклон) ее направления, а также на плановую ориентировку панели в направляющих.

Проверка вертикальности (или заданного наклона) погружения шпунтовой сваи выполняется в двух плоскостях и в последующем повторяется не реже чем через каждую вторую панель.

Постепенное устранение веерности при небольших отклонениях достигается оттяжкой шпунтин в процессе погружения в направлении, противоположном отклонению, а при откло-

нении от вертикали, близком к предельно допустимому (1 %), и невозможности его выправления оттяжкой - погружением шпунтин с клиновидными передними по ходу забивки замковыми элементами Клинообразность или перекос (отношение разности ширины клиновидного замкового элемента понизу и поверху к длине шпунтины) на одной шпунтине не должно превышать 0,01 (1см на 1м длины).

Выправка наметившегося отклонения всей шпунтовой стены в поперечном направлении, если оно не превышает допустимой величины, выполняется постепенно при погружении последующих шпунтин с помощью специальных оттяжек. Если отклонение больше допустимого, шпунт следует выдернуть и погрузить вновь. При невозможности извлечения шпунта вопрос о его выправлении решается по согласованию с проектной организацией

Если недопогружение вызвано встречей с препятствием, что характеризуется резким замедлением процесса погружения, следует прекратить погружение данной шпунтины и перейти к погружению соседних шпунтин\ характер погружения которых может позволить установить причину и степень случайности данного явления. В том случае, когда погружение последующей шпунтины не встретило затруднений, следует вернуться к остановившейся шпунтине и попытаться допогрузить ее по двум соседним направляющим шпунтинам.

При наличии слабых грунтов в грунтовом массиве и в основании шпунтовой стенки возможен уход ранее погруженной шпунтовой сваи ниже проектной отметки. Для предотвращения этого явления шпунтины, погруженные до проектных отметок, рекомендуется объединять с помощью сварки. Ушедшую ниже проектной отметки шпунтину следует исправлять путем наращивания ее отрезком шпунта с заводкой в замки примыкающих шпунтин и соединением с помощью сварки в стык.

В процессе вибропогружения шпунта следует осуществлять контроль за положением каната и крюка крана, на котором подвешен вибропогружатель.

При работе с вибропогружателем, оснащенным амортизатором, скорость спуска крюка крана должна исключать зависание вибромашины.

При работе с вибропогружателем без амортизатора скорость спуска крана не должна являться причиной торможения погружения шпунтовой сваи

При погружении шпунтовых свай вибропогружателем, снабженным амортизатором, недопогружение шпунтин может быть устранено путем одно-двукратного подъема шпунтины на 0,5-1 м и последующего погружения.

Если недопогружение вызвано встречей шпунта с препятствием процесс погружения следует прекратить и решать вопрос совместно с представителем проектной организации

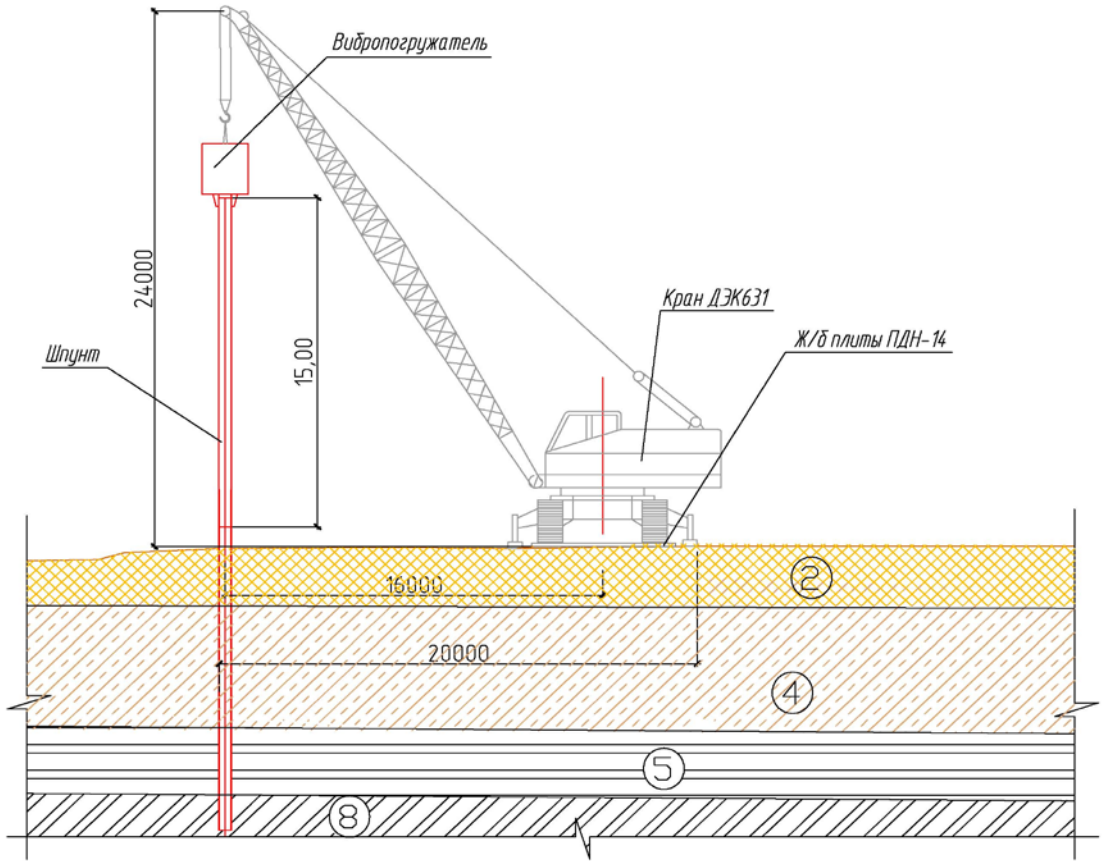

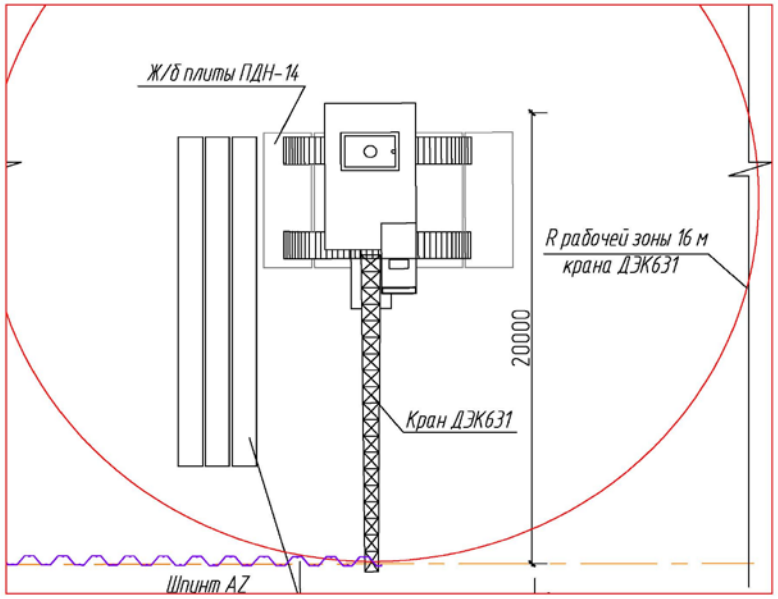

График грузоподъемности и высоты подъема главного крюка крана ДЭК631

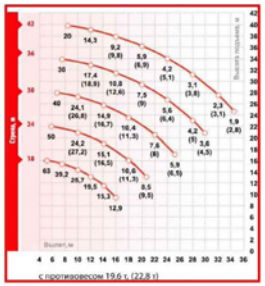

Общие указания

Шпунт погружается вибропогружателем при помощи направляющих, прямолинейным участком в одну заходку.

При производстве работ по погружению шпунта следует вести журнал погружения. По данным журнала составляется сводная ведомость погружения шпунта. К журналу следует приложить плановые и профильные схемы проектного и фактического положения шпунтовой стенки.

При погружении шпунта предельные отклонения должны быть не более:

- Смещение оси стенки в плане на уровне проектной отметки верха шпунта 150 мм;
- Отклонение стенки от вертикали 0,5%;

Техника безопасности

Установленные в проектное положение элементы направляющего устройства должны быть надежно закреплены.

Подъем и установку шпунта в направляющее устройство выполнять плавно без рывков, при этом следует избегать косания и ударов поднимаемого шпунта о направляющие, пользуясь в необходимых случаях специальными нагелями (деньгами) оттяжками.

Во время забойки шпунта рабочему запрещается находиться на ранее погруженном шпунте или на направляющем устройстве.

При погружении шпунта должна установиться опасная зона радиусом равным длине стрелы (16 м) плюс длина шпунта (7м м). В этой зоне не должны производится никакие работы или находиться люди.

Вибропогружение следует начинать только по разрешению прораба или мастера.

Очередность выполнения работ

1. Погружение шпунта траншеи;
2. Разработка грунта в траншее до отметки ниже на 1 м от отметки установки распорок;
3. Установка распорок;
4. Разработка грунта до проектных отметок.

						Р-06.06.2018/25-2		ГП	
						«Разработка ПСД на Строительство пешеходного моста через реку Шарон между населенными пунктами Шортанбай-Жыланды Курмагазинского района»			
Изм.	Кол.уч.	Лист	N док.	Подпись	Дата				
Разработал						Пешеходный переход 160,5м	Стадия	Лист	Листов
Проверил							РП		
ГИП		Саакян А.Р.							
Д.контр.						Технологическая схема погружения шпунта	ТОО "Poligram" г. Атырау		

Файл Р-06.06.2018/25-2_ГП

Формат А2

Согласовано

Взам. инв. №

Подпись и дата

Инв. № подл.

После того как установили шпунтовое ограждение под будущие полоны пешеходного моста, с помощью самовсасывающего центробежного насоса С-245 «Андижанец» приступаем к осушительным работам.

Самовсасывающий центробежный насос С-245 «Андижанец»

Применение
Самовсасывающий центробежный насос "Андижанец" С-245 (с дизелем Т-62-1) предназначен для перекачивания воды при оросительных, строительно-монтажных, осушительных и других работах.
Насос рассчитан на работу в районах с умеренным, тропическим климатом.
Допустимая высота самовсасывания (при подаче 60 м3/ч)- не более 5 метров.
Частота вращения вала – 1500 об/мин.
Насос поставляется в комплектациях:
- на тележке с дизелем Т-62,
- без тележки, б/муфты, без двигателя,
- на тележке с электродвигателем 11 кВт.

Насос может устанавливаться на трактор и работать от вала отбора мощности.
Подача - 100 м3/час
Напор - 16 м.в.ст
Размеры - 1800х930х1225
Масса - 760 кг
- дизелей Т-62-1
-запасных частей к С-245 и дизелям Т-62-1.
Дизель Т-62-1 - одноцилиндровый четырехтактный с горизонтальным расположением цилиндра. Благодаря легкости монтажа, простоте конструкции и обслуживания, испарительной системе охлаждения он широко используется для привода передвижных и стационарных водоотливных насосов и других машин, предназначенных для механизации работ в сельском хозяйстве.
Для отбора мощности дизель снабжен гладким шкивом, который, в зависимости от условий работы, может быть установлен на правом или левом маховике.
Используя посадочное место шкива на маховике, можно применять и другой вид привода.
Применение:
Самовсасывающий центробежный насос С-245 «Андижанец» предназначен для перекачивания загрязненной воды и химически неагрессивных жидкостей, сходных с водой по вязкости,
содержанием шлака до 10 %;
содержанием песка и др. твердых включений до 10 %;
размером твердых включений не более 1 мм.

Принцип действия

Горизонтальный насосный агрегат «Андижанец» состоит из самовсасывающего центробежного насоса типа С-245 и дизельного двигателя Т-62-1, который смонтирован на двухосной тележке с дышлом для передвижения в пределах участка работы, Насос оснащается дизелем Т-62-1, предназначенным для привода передвижных и стационарных водоотливных насосов и других машин. Привод от дизеля к насосу осуществляется клиновыми ремнями через шкив вала насоса. Перед пуском насоса необходимо заполнить его корпус водой через отверстие в верхней части корпуса, закрываемое крышкой. Рабочим органом насоса является рабочее колесо, которое помещено в спиральную камеру в нижней части корпуса. Рабочее колесо навернуто

на резьбу вала и закреплено контргайкой. Вал вращается в двух конических роликовых подшипниках, вмонтированных в промежуточную опору насоса. Вал снабжен специальным масляным затвором —для избежания просачивания воздуха в корпус насоса через зазоры в его опорах. Вода к рабочему колесу подводится по всасывающему патрубку, отлитому в одном блоке с корпусом насоса. К всасывающему патрубку прикреплен фланец, снабженный обратным клапаном — для предотвращения потока жидкости в обратном направлении. Под действием центробежной силы, жидкость поступает в расширение — в виде резервуара, который находится в верхней части корпуса и через отверстие поступает в напорный патрубок.

После завершения работы вода из корпуса сливается через отверстие, закрываемое пробкой, которая находится в нижней части корпуса.

	Конструктивное исполнение насоса	**Назначение насоса**	**Особенности конструкции насоса**
С-245 (Андижанец)	Передвижной дизель-насосный агрегат на базе насоса С-245 (установка).	Для забора и подачи чистой и загрязненной воды при оросительных, строительных, осушительных и других работах. Высота самовсасывания (при подаче 60 м3/час) до 5 м.	Агрегат состоит из насоса С-245 и дизеля Т-61-1, смонтированных на ручной передвижной тележке. Привод от дизеля к насосу через клиноременную передачу.

Технические характеристики насоса С-245 «Андижанец»

Номинальная мощность при нормальных условиях, кВт (л. с.)	9,6(13)
Максимальная мощность в течение часа при тех же условиях, кВт (л. с.)	10,5(14,3)
Номинальная частота вращения, с-1 (об/мин)	20(1200)
Максимальная частота вращения на холостом ходу, с-1 (об/мин)	21,3(1280)
Направление вращения со стороны топливного насоса	правое
Число цилиндров	1
Диаметр цилиндра, мм	120
Ход поршня, мм	160
Степень сжатия	15
Регулятор оборотов	центробежного типа
Система питания	топливный насос плунжерного типа
Давление впрыска топлива, МПа (кг/см2)	16(160)
Угол опережения подачи топлива, град	17(+1-2)
Топливо	дизельное Л или дизельное 3; топливо для быстроходных дизелей типа
Удельный расход топлива, г/кВт-ч (г/л. с.-ч)	249 +12 (183 +9)
Система смазки	комбинированная
Масса масла в дизеле, кг	2,5
Масло моторное летом зимой	М-10В2 М-8Вг2
Рекомендуемые заменители производства зарубежных фирм	SAE-30 CB
Суммарный удельный расход масла, отнесенный к приведенной номинальной мощности (на	4(3)
Срок службы масла до замены, ч	240
Система охлаждения	испарительная
Вместимость системы охлаждения, л	30
Расход охлаждающей воды при номинальной мощности, л/ч	9
Пуск дизеля	ручной инерционный с запальным фитилем при декомпрессии
Запальный фитиль	бумага, пропитанная в 10%-ном водном растворе калиевой или натриевой
Габаритные размеры, мм:	
длина	1200
ширина со шкивом и пусковой рукояткой	915
высота от плоскости основания	730
высота с глушителем	900
Способ соединения дизеля с приводимой им машиной	посредством муфты или ременной передачи через шкив
Диаметр и ширина шкива под плоский ремень, мм	320х150
Масса сухого дизеля (в комплектности), кг, не более	455

При извлечении шпунта с применением вибрации для срыва шпунтины, т.е. наруше-ния ее сцепления с грунтом и трения в замках, шпунтину следует вначале осадить вниз на 3-5см. вибромашиной при свободном положении подъемного каната, а затем приступить к выдергиванию. В необходимых случаях для нарушения сцепления шпунта с грунтом и трения в замках целесообразно осадить шпунтину молотом или применить подмыв по всей площади соприкосновения шпунтины с грунтом. Скорость подъема крюка крана при из-влечении шпунтины с применением вибрации не должна превышать 3 м/мин в песчаных и 1м/мин в глинистых грунтах.

МЕРОПРИЯТИЯ ПО ОХРАНЕ ТРУДА, ТЕХНИКЕ БЕЗОПАСНОСТИ И ЧРЕЗВЫЧАЙНЫМ СИТУАЦИЯМ

5 МЕРОПРИЯТИЯ ПО ОХРАНЕ ТРУДА, ТЕХНИКЕ БЕЗОПАСНОСТИ И ЧРЕЗВЫЧАЙНЫМ СИТУАЦИЯМ

5.1 Общие требования безопасности

Производитель работ должен до начала работ оформить наряд-допуск наведения соответствующих видов работ.

Все работники, которые будут заняты на объекте, пройдут обучения безопасным методам производства работ и порядку действия при чрезвычайных ситуациях и получат соответствующий пропуск со стороны Компании.

Все лица, находящиеся на стройплощадке, обязаны носить спецодежду, спецобувь, защитные каски и очки, и другие средства индивидуальной защиты с учетом вида работ и степени риска. Новые работники с опытом работы на строительном участке менее 6месяцев должны носить специальную опознавательную одежду (например, зеленые каски).

Перед началом работ ежедневно производить инструктаж рабочих по технике безопасности непосредственно относящийся к виду работ.

Перед началом работ производитель работ определяет опасные для людей зоны, в которых постоянно действуют или могут действовать опасные факторы связанные или не связанные с характером выполняемых работ согласно СНиП РК 1.03-05-2001.

К зонам постоянно действующих опасных производственных факторов относятся:

места вблизи от изолированных токоведущих частей электроустановок;

места вблизи от не огражденных перепадов по высоте на 1,3м и более;

- места, где содержатся вредные вещества в концентрациях выше предельно допустимых или воздействует шум и электромагнитное поле интенсивностью выше предельно допустимой.

К зонам потенциально действующих опасных производственных факторов следует относить:

-участки территории вблизи строящегося здания (сооружения);

-этажи (ярусы) зданий и сооружений в одной захватке, над которыми происходит монтаж (демонтаж) конструкций или оборудования;

-зоны перемещения машин, оборудования или их частей, рабочих органов;

- места, над которыми происходит перемещение грузов грузоподъемными кранами.

ЭЛЕКТРОСНАБЖЕНИЕ

Потребители электроэнергии
В данном проекте предусматривается электроснабжение следующих объектов:
- электроосвещение пешеходного моста через реку Бузаусылан.
Электроснабжение
Электроснабжение проектируемой моста предусматривается согласно ТУ №27-6135 от 11.07.2018 года, выданный АО «Атырау-Жарык» прокладкой ВЛИ-0,4кВ.
Электроснабжение выполнено от существующей РУ-0,4кВ КТП-6/28 ПС 110/35/10кВ N69 "Ганюшкино" по проектируемым ж/б опорам ВЛ-0,4кВ согласно типовому проекту ЛЭП 98.08 до проектируемого шкафа управления освещением (ШУНО типа ЯУО-9610-3474-IP54) установленного на проектируемой концевой опоре. Согласно ТУ предусмотрена установку в РУ-0,4кВ КТП- 6/28 3-х полюсный автоматического выключателя. Опоры ВЛИ-0,4кВ предусмотрены на базе ж/б стоек СВ-95. Сеть ВЛИ-0,4кВ выполняется самонесущим изолированным проводом марки СИП-4 без несущего элемента, сечением 4х25 мм². Крепления, соединения СИП производится с применением специальной линейной арматуры и предназначенных для этой цели инструмента и приспособлений.
Основным аппаратом в цепи управления освещением в ЯУО является электромагнитный контактор (контакторы), который по командам цепей автоматического, местного или дистанционного управления осуществляет коммутацию главной цепи. Функцию защиты от токов перегрузки или короткого замыкания осуществляют вводной автоматический выключатель и групповые автоматические выключатели.
Учёт электрической энергии осуществляется с помощью счётчиков (активной, активно-реактивной) энергии, подключенных в главную цепь непосредственно (до 25А) или через измерительные трансформаторы тока.

3. Электротехнические решения

В соответствии с заданием на проектирование и технических условий проектом предусматривается.
- электроосвещение пешеходного моста
- ВЛИ-0,38 по существующим опорам с применением провода СИП от РУ-0,4кВ КТП 6/11 ПС 110/10кВ N68"Шортанбай".
По надежности электроснабжения потребитель относится к III-й категории.
Напряжение питания: 380В;
Для питания электроприемников применяется напряжение переменного тока 220 В 5%, 1 фаза, 2 провода, 50 Гц 2%, с глухим заземлением нейтрали.
Нагрузка 2,5 кВт

3.1. ВЛИ-0,38 кВ

Проектируемая ВЛИ-0,38кВ имеет протяженность 460м. Электроснабжение выполнено от существующей РУ-0,4кВ КТП 6/11 ПС 110/10кВ N68"Шортанбай" по существующим ж/б опорам ВЛ-0,4кВ до проектируемого шкафа управления освещением (ШУНО марки ЯУО-9610-3474-IP54) установленного на существующей опоре. Согласно ТУ предусмотреть установку в РУ-0,4кВ КТП 6/11 3-х полюсный авт.выключатель.
Основным аппаратом в цепи управления освещением в ЯУО является электромагнитный контактор (контакторы), который по командам цепей автоматического, местного или дистанционного управления осуществляет коммутацию главной цепи. Функцию защиты от токов перегрузки или короткого замыкания осуществляют вводной автоматический выключатель и групповые автоматические выключатели.
Вводные выключатели (переключатели)-разъединители также обеспечивают видимый разрыв главной цепи в отключённом состоянии.
Учёт электрической энергии осуществляется с помощью счётчиков (активной, активно-

реактивной) энергии, подключенных в главную цепь непосредственно (до 25А) или через измерительные трансформаторы тока. Снятие показаний счётчиков может осуществляться только при открытой двери ящика (шкафа) или дистанционно.
Органы ручного управления и индикации размещены на двери и включают в себя:
- избиратель режимов «Местный»- «0»-«Дистанционный» - «0»- «Автоматический»;
- кнопки «Включение» и «Отключение»;
- светосигнальный индикатор «Работа» зелёного цвета.

Для исполнений ЯУО с комбинированным автоматическим управлением устанавливается избиратель автоматического режима «Фотореле»-«Таймер»-«Фотореле и таймер»-«Фотореле или таймер».
ЯУО в исполнениях с фотореле обеспечивают автоматическое включение-отключение осветительной установки при достижении заданного уровня освещённости. Для его настройки на корпусе фотореле имеется ручной регулятор. С помощью второго регулятора можно настроить временную задержку на включение-отключение реле, которая используется для предотвращения ложного срабатывания при резких изменениях уровня освещённости.
Сеть ВЛИ (ВЛ) 0,38 кВ выполняется самонесущим изолированным проводом марки СИП-4 без несущего элемента, сечением 4*25 мм². Крепления, соединения СИП производить с применением специальной линейной арматуры и предназначенных для этой цели инструмента и приспособлений.
Все электромонтажные работы при строительстве линии вести согласно ПУЭ РК, ПТБ и ПТЭ РК и СП РК 4.04-107-2013 «Электротехнические устройства».

3.2. Электроосвещение

Проектом предусматривается электроосвещение пешеходного моста реку Бузаусылан между населенными пунктами Шортанбай-Жыланды от щита учета и управления (ЯУО-9610-3474-IP54) навесного исполнения с автоматическими выключателями на вводе и на отходящих линиях..
Освещенность пешеходного перехода принята в соответствии с СП РК2.04-104-2012"Естественное и искусственное освещение".
Светильники и электроустановочные изделия выбраны в соответствии с назначением, характером среды и архитектурно-строительными особенностями объекта.
Светильники приняты с металогалогенными лампами типа ДРИ.
Распределительные и групповые осветительные сети приняты 3-х и проводными и выполнены кабелем ВВГ 3х2,5.
Прокладка сетей освещения осуществляется:
- по стенам на металлических конструкциях в скобах, в гофротрубе.
- с использованием тросов с креплением.

В качестве защитного мероприятия принята система заземления. Предусмотренная проектом электробезопасность обеспечивается системой защитного заземления в комбинации с защитным отключением выполняется специальной жилой кабеля присоединенной к контуру заземления распределительных щитов, начиная от заземляющей шины ввода до последнего электроприемника.
Наружный контур заземления выполняется вертикальными стальными электродами из круглой стали Ø16 длиной 3,5м, соединенных между собой горизонтальными заземлителями из полосовой стали 40х4мм2 проложенной в траншее. Соединение заземлителей выполнить сваркой. Сварные швы в земле покрыть битумным лаком для защиты от коррозии. Величина сопротивления заземляющего устройства в любое время года не должна превышать 4 Ом.
Все электромонтажные работы при строительстве линии вести согласно ПУЭ РК, ПТБ и ПТЭ РК и СП РК 4.04-107-2013 «Электротехнические устройства».

4. Защитные мероприятия

Для обеспечения надежной защиты от поражения электрическим током предусмотрено защитное заземление. Заземление осветительной арматуры выполнен 3 -ей жилой кабеля. Наружный контур заземления выполняется вертикальными стальными электродами из круглой стали сечением 16мм2 длиной 3,5м, соединенных между собой горизонтальными заземлителями из полосовой стали 40х4мм2, проложенной в траншее. Соединение заземлителей выполнить сваркой. Сварные швы в земле покрыть битумным лаком для защиты от коррозии. Величина сопротивления заземляющего устройства в любое время года не должна превышать 4 Ом.

5. Техника безопасности.

При производстве строительно-монтажных работ должны строго соблюдаться нормы, правила и требования техники безопасности согласно СНиП РК 1.03.-05-2001 «Охрана труда и техника безопасности в строительстве».

Вся работа, выполняемая подрядчиком должна соответствовать требованиям норм, правил и инструкциям, применяемым для настоящих работ. Приступать к выполнению работ только после проведенного соответствующего инструктажа и получения разрешения на выполнение данного вида работ. Для проведения работ подрядчик должен выделить руководящий персонал с квалификацией и опытом работы достаточным для обеспечения уровня выполненных работ, способный обеспечить своими подчиненными всех правил по технике безопасности

Перечень нормативных документов

СНиП РК 2.04-01-2001 «Строительная климатология»;
СНиП 2.01.07-85 «Нагрузки и воздействия»;
СНиП РК 5.01-01-2002 «Основания зданий и сооружений»
СНиП РК 2.02-05-2009 « Пожарная безопасность зданий и сооружений»;
СНиП РК. 2.01-19-2004 «Защита строительных конструкций от коррозии»;
СН РК 1.03-14-2011 «Охрана труда и техника безопасности в строительстве»;
СНиП РК 5.04-18-2002 «Металлические конструкции»
СН РК1.03-00-2011 «Охрана труда и техника безопасности в строительстве»

АТЫРАУ ОБЛЫСЫ
ҚҰРМАНҒАЗЫ АУДАНЫ
ГАНЮШКИН
АУЫЛДЫҚ ОКРУГІНІҢ
ӘКІМІ

АКИМ
ГАНЮШКИНСКОГО
СЕЛЬСКОГО ОКРУГА
КУРМАНГАЗИНСКОГО РАЙОНА
АТЫРАУСКОЙ ОБЛАСТИ

ШЕШІМ **РЕШЕНИЕ**

2018 жыл «5» ақпан № 23 « » 20 год

Ганюшкин ауылы село Ганюшкино

«Құрманғазы аудандық құрылыс бөлімі» мемлекеттік мекемесіне жаяу жүргіншілерге арналған көпір құрылысын салу үшін жер учаскесіне 5 (бес) жыл мерзімге уақытша өтеулі жер пайдалану (жалға алу) құқығын табыстау туралы

«Қазақстан Республикасының Жер Кодексі» Қазақстан Республикасының 2003 жылғы 20 маусымдағы Кодексінің 19 бабының 1 тармағы, 44-1, 92 баптары негізінде, «Қазақстан Республикасындағы жергілікті мемлекеттік басқару және өзін-өзі басқару туралы» Қазақстан Республикасының 2001 жылғы 23 қаңтардағы Заңының 35 бабының 1 тармағының 6) тармақшасын басшылыққа алып, округ әкімі

ШЕШІМ ҚАБЫЛДАДЫ:

1. «Құрманғазы аудандық құрылыс бөлімі» мемлекеттік мекемесіне жаяу жүргіншілерге арналған көпір құрылысын салу үшін Ганюшкин ауылдық округі, Ганюшкин ауылынан көлемі 0,1 гектар жер учаскесіне 5 (бес) жыл мерзімге уақытша өтеулі жер пайдалану (жалға алу) құқығы табылсын.

Негіз: «Азаматтарға арналған үкімет» мемлекеттік корпорациясы» коммерциялық емес акционерлік қоғамының Атырау облысы бойынша филиалы- «Жер кадастры және жылжымайтын мүлікті техникалық тексеру департаментінің Құрманғазы аудандық бөлімшесінің жер учаскесінің жер кадастрлық жоспары.

2. Жер учаскесі бөлінбейді, пайдалануда ауыртпашылықтар мен шектеулер жоқ.

3. «Құрманғазы аудандық құрылыс бөлімі» мемлекеттік мекемесіне аудандық жер қатынастары бөлімімен он жұмыс күнінен кеш емес мерзімде келісім шарт жасасталуы ұсынылсын.

4. Жер пайдаланушыға жер учаскесін өз мақсатында пайдалану міндеттелсін

5. Жер пайдаланушыға бөлінген жер учаскесі 5 (бес) жыл ішінде тиісті

000024

мақсатында пайдаланылмаған жағдайларда, Заңда белгіленген тәртіппен жер пайдаланушыдан мәжбүрлеп алынады.

6. Жер учаскесінің шекарасы белгіленіп және куәландыратын құжаттары берілгенге дейін жер учаскесін пайдалануға жол берілмейді.

7. Осы шешім аудандық жер қатынастары бөлімі, аудандық сәулет және қала құрылыс бөлімі, Құрманғазы ауданы бойынша мемлекеттік кірістер басқармасына жолдансын және әділет басқармасынан тіркеуден өту ұсынылсын.

Округ әкімі **М.Мұғалім**

АТЫРАУ ОБЛЫСЫ ӘДІЛЕТ ДЕПАРТАМЕНТІНІҢ
ҚҰРМАНҒАЗЫ АУДАНЫ ӘДІЛЕТ БАСҚАРМАСЫ
Анықтама №
00013413991 2 300/18
Кадастрлық №
04:063:016
1356
19 02 2018 ж.
18 мин.
Жыныстық
с.
Мұрағат
Дерекқор

"POLIGRAM" ЖШС

Қазақстан Республикасы
Атырау қ., Н. Крупская к-сі, 56
+7 (7122) 27-11-56, 27-12-28
info@poligram.kz
www.poligram.kz

POLIGRAM
ТОВАРИЩЕСТВО С ОГРАНИЧЕННОЙ ОТВЕТСТВЕННОСТЬЮ

ТОО "POLIGRAM"

Республика Казахстан
г. Атырау, ул. Н. Крупская, 56
+7 (7122) 27-11-56, 27-12-28
info@poligram.kz
www.poligram.kz

ПРИКАЗ № 181/1

г. Атырау «06» июня 2018 года

«О назначении главного инженера проекта»

ПРИКАЗЫВАЮ:

Саакян А.Р. – инженер-проектировщика по газопроводам, назначить с 06 июня 2018 года главным инженером проекта по объекту: « Разработка проектно-сметной документации на строительство пешеходного моста через речку Бузаусылан в селе Ганюшкино Курмангазинского района » по договору №24 от 06.06.2018 г.

Основание: распоряжение директора ТОО «Poligram».

С приказом ознакомлен(а):

Саакян А.Р. _____

Директор ТОО «Poligram» **Савгира О. А.**

Қазақстан Республикасы Атырау Қаласы Жауапкершілігі Шектеулі Серіктестігі * Республика Казахстан Атырау Товарищество с ограниченной ответственностью * Poligram

Отдел архитектуры и градостроительства Курманганзинского района

Отдел архитектуры и градостроительства Курманганзинского района

Бекітемін:
Утверждаю:
Бөлімнің басшысы
Руководитель отдела

Азатов Эдуарт Лубекович
(Т.А.Ә)(Ф.И.О)

Жобалауға арналған сәулет-жоспарлау тапсырмасы (СЖТ) Архитектурно-планировочное задание (АПЗ) на проектирование

Номер: KZ95VUA00047354 от **Дата выдачи:** 15.08.2018

Объектің атауы: Атырау облысы Құрманғазы ауданы Құрманғазы ауылындағы Бұзаусылан өзегі арқылы өтетін жаяу жүргіншілер көпірінің құрылысына жоба сметалық құжат жасақтау;

Наименование объекта: Разработка проектно-сметной документации на строительство пешеходного моста через речку Бузаусылан в селе Курмангазы Курмангазинского района Атырауской области;

Тапсырыс беруші (құрылыс салушы, инвестор): "Атырау облысы Құрманғазы аудандық құрылыс бөлімі" мемлекеттік мекемесі;

Заказчик (застройщик, инвестор): Государственное учреждение "Курмангазинский районный отдел строительства Атырауской области".

Құрманғазы ауылы, 2018

Бұл құжат ҚР 2003 жылдың 7 қаңтарындағы «Электронды құжат және электронды сандық қол қою» туралы заңның 7 бабы, 1 тармағына сәйкес қағаз бетіндегі заңмен тең. Электрондық құжат www.elicense.kz порталында құрылған.Электрондық құжат түпнұсқасын www.elicense.kz порталында тексере аласыз.
Данный документ согласно пункту 1 статьи 7 ЗРК от 7 января 2003 года "Об электронном документе и электронной цифровой подписи" равнозначен документу на бумажном носителе. Электронный документ сформирован на портале www.elicense.kz. Проверить подлинность электронного документавы можете на портале www.elicense.kz.

Сәулет-жоспарлау тапсырмасын (СЖТ) әзірлеу үшін негіздеме	Жергілікті атқарушы органның құқық белгілейтін құжатының 05.02.2018 0:00:00 (күні, айы, жылы) № 23
Основание для разработки архитектурно-планировочного задания (АПЗ)	Решение местного исполнительного органа и (или) правоустанавливающий документ № 23 от 05.02.2018 0:00:00
Сатылылығы	жұмыс және нобайлық жоба
Стадийность	рабочий и эскизный проект
1. Учаскенің сипаттамасы	
Характеристика участка	
1. Учаскенің орналасқан жері	Құрманғазы ауылы
1. Местонахождение участка	село Құрманғазы
2. Салынған учаскенің болуы (учаскеде бар құрылымдар мен иматтар, оның ішінде коммуникациялар,инженерлік құрылғылар, абаттандыру элементтері және басқалар)	бар
2. Наличие застройки (строения и сооружения, существующие на участке, в том числе коммуникации, инженерные сооружения, элементы благоустройства и другие)	имеется
3. Геодезиялық зерттелуі (түсірілімдердің болуы, олардың масштабы)	қажет етеді
3. Геодезическая изученность (наличие съемок, их масштабы)	требуется
4. Инженерлік-геологиялық зерттелуі (инженерлік-гаологиялық, гидрогеологиялық, топырақ -ботаникалық материалдардың және басқа да іздестірулердің болуы	қажет етеді
4. Инженерно-геологическая изученность (имеющиеся материалы инженерно-геологических, гидрогеологических, почвенно-ботанических и других изысканий)	требуется

Бұл құжат ҚР 2003 жылдың 7 қаңтарындағы «Электронды құжат және электронды сандық қол қою» туралы заңның 7 бабы, 1 тармағына сәйкес қағаз бет заңмен тең. Электрондық құжат www.elicense.kz порталында құрылған.Электрондық құжат түпнұсқасын www.elicense.kz порталында тексере аласыз.
Данный документ согласно пункту 1 статьи 7 ЗРК от 7 января 2003 года "Об электронном документе и электронной цифровой подписи" равнозначен до на бумажном носителе. Электронный документ сформирован на портале www.elicense.kz. Проверить подлинность электронного документавы можете на портале www.elicense.kz.

2. Жобаланатын объектінің сипаттамасы	
Характеристика проектируемого объекта	
1. Объектінің функционалдық мәні	жаяу жүргіншілер көпірі
1. Функциональное значение объекта	пешиходнйы мост
2. Қабат саны	-
2. Этажность	-
3. Жоспарлау жүйесі	Объектінің функционалдық мәнін ескере отырып, жоба бойынша
3. Планировочная система	По проекту с учетом функционального назначения объекта
4. Конструктивтік схемасы	Жоба бойынша
4. Конструктивная схема	По проекту
5. Инженерлік қамтамасыз ету	-
5. Инженерное обеспечение	-
3. Қала құрылысы талаптары	
Градостроительные требования	
1. Көлемдік кеңістіктік шешім	-
1. Объемно-пространственное решение	-
2. Бас жоспардың жобасы	-
2. Проект генерального плана	-
2-1 тігінен жоспарлау	Іргелес аумақтардың жоғарғы белгісін бөлшектеп жоспарлау жобасымен сәйкестендіру
2-1 вертикальная планировка	Увязать с высотными отметками ПДП прилегающей территории
2-2 абаттандыру және көгалдандыру	-
2-2 благоустройство и озеленение	-
2-3 автомобильдер тұрағы	-
2-3 парковка автомобилей	-
2-4 жердің құнарлы қабатын пайдалану	-
2-4 использование плодородного слоя почвы	-
2-5 шағын сәулеттік пішіндер	-
2-5 малые архитектурные формы	-
2-6 жарықтандыру	қарастыру
2-6 освещение	предусмотреть

Бұл құжат ҚР 2003 жылдың 7 қаңтарындағы «Электронды құжат және электронды сандық қол қою» туралы заңның 7 бабы, 1 тармағына сәйкес қағаз бе заңмен тең. Электрондық құжат www.elicense.kz порталында құрылған.Электрондық құжат түпнұсқасын www.elicense.kz порталында тексере аласыз.
Данный документ согласно пункту 1 статьи 7 ЗРК от 7 января 2003 года "Об электронном документе и электронной цифровой подписи" равнозначен до на бумажном носителе. Электронный документ сформирован на портале www.elicense.kz. Проверить подлинность электронного документавы можете на портале www.elicense.kz.

4. Сәулет талаптары	
Архитектурные требования	
1. Сәулеттік бейненің стилистикасы	Объектінің функционалдық мәніне сәйкес сәулеттік бейнесін қалыптастыру
1. Стилистика архитектурного образа	Сформировать архитектурный образ в соответствии с функциональными особенностями объекта
2. Қоршап тұрған ғимараттармен өзара үйлесімдік сипаты	Бағыныстағы
2. Характер сочетания с окружающей застройкой	Подчиненный
3. Түсі бойынша шешім	-
3. Цветовое решение	-
4. Жарнамалық-ақпараттық шешім, оның ішінде:	-
4. Рекламно-информационное решение, в том числе:	-
4-1 түнгі жарықпен безендіру	қарастыру
4-1 ночное световое оформление	предусмотреть
5. Кіреберіс тораптар	-
5. Входные узлы	-
6. Халықтың мүмкіндігі шектеулі топтарының тіршілік әрекеті үшін жағдай жасау	-
6. Создание условий для жизнедеятельности маломобильных групп населения	-
7. Дыбыс-шу көрсеткіштері бойынша шарттарды сақтау	-
7. Соблюдение условий по звукошумовым показателям	-
Д. Сыртқы әрлеуге қойылатын талаптар	
Д. Требования к наружной отделке	
1. Жертөле	-
1. Цоколь	-
2. Қасбет Қоршау құрастырмалары	-
2. Фасад Ограждающие конструкций	-

Бұл құжат ҚР 2003 жылдың 7 қаңтарындағы «Электронды құжат және электронды сандық қол қою» туралы заңның 7 бабы, 1 тармағына сәйкес қағаз бет заңмен тең. Электрондық құжат www.elicense.kz порталында құрылған.Электрондық құжат түпнұсқасын www.elicense.kz порталында тексере аласыз.
Данный документ согласно пункту 1 статьи 7 ЗРК от 7 января 2003 года "Об электронном документе и электронной цифровой подписи" равнозначен до на бумажном носителе. Электронный документ сформирован на портале www.elicense.kz. Проверить подлинность электронного документавы можете на портале www.elicense.kz.

5. Инженерлік желілерге қойылатын талаптар	
Требования к инженерным сетям	
1. Жылумен жабдықтау	№ , -
1. Теплоснабжение	№ , -
2. Сумен жабдықтау	№ , -
2. Водоснабжение	№ , -
3. Кәріз	№ , -
3. Канализация	№ , -
4. Электрмен жабдықтау	№ , -
4. Электроснабжение	№ , -
5. Газбен жабдықтау	№ , -
5. Газоснабжение	№ , -
6. Телекоммуникация	№ , -
6. Телекоммуникация	№ , -
7. Дренаж (қажет болған жағдайда) және нөсерлік кәріз	№ , -
7. Дренаж (при необходимости) и ливневая канализация	№ , -
8. Стационарлық суғару жүйелері	№ , -
8. Стационарные поливочные системы	№ , -

Бұл құжат ҚР 2003 жылдың 7 қаңтарындағы «Электронды құжат және электронды сандық қол қою» туралы заңның 7 бабы, 1 тармағына сәйкес қағаз бе
заңмен тең. Электрондық құжат www.elicense.kz порталында құрылған.Электрондық құжат түпнұсқасын www.elicense.kz порталында тексере аласыз.
Данный документ согласно пункту 1 статьи 7 ЗРК от 7 января 2003 года "Об электронном документе и электронной цифровой подписи" равнозначен до
на бумажном носителе. Электронный документ сформирован на портале www.elicense.kz. Проверить подлинность электронного документавы можете
на портале www.elicense.kz.

Құрылыс салушыға жүктелетін міндеттер	
Обязательства, возлагаемые на застройщика	
1. Инженерлік іздестірулер бойынша	Жер учаскесін игеруге геодезиялық орналастырылғаннан және оның шекарасы нақты (жергілікті жерге) бекітілгеннен және жер жұмыстарын жүргізуге ордер алынғаннан кейін кірісу
1. По инженерным изысканиям	Приступать к освоению земельного участка разрешается после геодезического выноса и закрепления его границ в натуре (на местности) и ордера на производство земляных работ
2. Қолданыстағы құрылыстар мен құрылғыларды бұзу (ауыстыру) бойынша	ескі жаяу жүргіншілер көпірін бұзу
2. По сносу (переносу) существующих строений и сооружений	снос старого пешиходного моста
3. Жер асты және жер үсті коммуникацияларын ауыстыру бойынша	Өтетін инженерлік коммуникациялар анықталған жағдайда, оларды қорғау бойынша сындарлы іс-шараларды көздеу, тиісті инстанциялармен келісу
3. По переносу подземных и надземных коммуникаций	В случае обнаружения проходящих инженерных коммуникаций предусмотреть конструктивные мероприятия по их защите, провести согласование с соответствующими инстанциями
4. Жасыл екпелерді сақтау және /немесе отырғызу бойынша	-
4. По сохранению и/или пересадке зеленых насаждений	-
5. Учаскені уақытша қоршау құрылысы бойынша	қоршау
5. По строительству временного ограждения участка	оградить
Қосымша талаптар	жұмыс жобаға сәйкес құрылыс салынатын жалпы алаң
Дополнительные требования	Общая площадь застройки согласно рабочему проекту
Жалпы талаптар	1. Жобаны (жұмыс жобасын) әзірлеген кезде сәулет, қала құрылысы және құрылыс қызметі саласындағы Қазақстан Республикасының қолданыстағы заңнамасының нормаларын басшылыққа алу қажет.2. Жобалауды (жаңа құрылыс кезінде) түзетілген М 1:500 топографиялық түсірілім және бұрын орындалған геологиялық іздестірулер материалдарында жүргізу қажет.3. Қаланың (ауданның) бас сәулетшісімен келісу :М 1:500 бас жоспар;инженерлік желілердің жиынтық жоспары;құрылыстың бас жоспары;
Общие требования	1. При разработке проекта (рабочего проекта) необходимо руководствоваться нормами действующего законодательства Республики Казахстан в сфере архитектурной, градостроительной и строительной деятельности.2. Проектирование (при новом строительстве) необходимо вести на материалах откорректированной топографической съемки в М 1:500 и геологических изысканий, выполненных ранее.3. Согласовать с главным архитектором города (района):генеральный план в М 1:500;сводный план инженерных сетей;

Бұл құжат ҚР 2003 жылдың 7 қаңтарындағы «Электронды құжат және электронды сандық қол қою» туралы заңның 7 бабы, 1 тармағына сәйкес қағаз бетіндегі заңмен тең. Электрондық құжат www.elicense.kz порталында құрылған.Электрондық құжат түпнұсқасын www.elicense.kz порталында тексере аласыз.
Данный документ согласно пункту 1 статьи 7 ЗРК от 7 января 2003 года "Об электронном документе и электронной цифровой подписи" равнозначен документу на бумажном носителе. Электронный документ сформирован на портале www.elicense.kz. Проверить подлинность электронного документавы можете на портале www.elicense.kz.

	строительный генеральный план;

Ескертпелер:

1. Сәулет-жоспарлау тапсырмасы (бұдан әрі – СЖТ) және техникалық талаптар жобалау (жобалау-сметалық) құжаттаманың құрамында бекітілген құрылыстың бүкіл нормативтік ұзақтығының мерзімі шегінде қолданылады.

2. СТЖ шарттарын қайта қарауды талап ететін мән-жайлар туындаған кезде, оған өзгерістер тапсырыс берушінің келісімі бойынша енгізілуі мүмкін.

3. СЖТ-да көрсетілген талаптар мен шарттар меншік нысанына және қаржыландыру көздеріне қарамастан инвестициялық процестің барлық қатысушылары үшін міндетті. СЖТ тапсырыс берушінің немесе жергілікті сәулет және қала құрылысы органының өтініші бойынша қала құрылыстық кеңестің, сәулеттік жұртшылықтың талқылау нысанасы болып, тәуелсіз сараптамада қарала алады.

4. Тапсырыс беруші СЖТ-да қамтылған талаптармен келіспеуі сот тәртібімен шағымдана алады.

5. Берілген СЖТ сәулет, қала құрылысы және құрылыс қызметі саласындағы уәкілетті мемлекеттік орган белгілеген тәртіпте құрылысқа жобалау алдындағы және жобалау (жобалау-сметалық) құжаттама әзірлеуге және сараптамадан өткізуге арналған негіздемені білдіреді.

6. Мемлекеттік инвестициялардың қатысуынсыз салынып жатқан (салынған), бірақ мемлекеттік және қоғамдық мүдделерді қозғайтын объектілерді меншік иесі пайдалануға қабылдауға тиіс.

Аталған талапты тапсырыс берушіге (құрылыс салушыға) СЖТ берген кезде аудандардың (қалалардың) жергілікті атқарушы органдары белгілейді және ол сол тапсырмада, сондай-ақ құрылыс-монтаж жұмыстарын жүргізуге берілген рұқсатта тіркеуге тиіс.

Примечания:

1. Архитектурно-планировочное задание (далее – АПЗ) и технические условия действуют в течение всего срока нормативной продолжительности строительства, утвержденного в составе проектной (проектно-сметной) документации.

2. В случае возникновения обстоятельств, требующих пересмотра условий АПЗ, изменения в него могут быть внесены по согласованию с заказчиком.

3. Требования и условия, изложенные в АПЗ, обязательны для всех участников инвестиционного процесса независимо от форм собственности и источников финансирования. АПЗ по просьбе заказчика или местного органа архитектуры и градостроительства может быть предметом обсуждения градостроительного совета, архитектурной общественности, рассмотрено в независимой экспертизе.

4. Несогласие заказчика с требованиями, содержащимися в АПЗ, может быть обжаловано в судебном порядке.

5. Выданное АПЗ является основанием на разработку и проведение экспертизы предпроектной и проектной (проектно-сметной) документации на строительство в установленном уполномоченным государственным органом в сфере архитектурной, градостроительной и строительной деятельности порядке.

6. Объекты, строящиеся (построенные) без участия государственных инвестиций, но затрагивающие государственные и общественные интересы, подлежат приемке в эксплуатацию собственником самостоятельно.

Указанное условие устанавливается местными исполнительными органами (городов) при выдаче заказчику (застройщику) АПЗ и должно быть зафиксировано в этом задании, а также в разрешении на производство строительно-монтажных работ.

Руководитель отдела **Азатов Эдуарт Лубекович**

Бұл құжат ҚР 2003 жылдың 7 қаңтарындағы «Электронды құжат және электронды сандық қол қою» туралы заңның 7 бабы, 1 тармағына сәйкес қағаз бетіндегі заңмен тең. Электрондық құжат www.elicense.kz порталында құрылған.Электрондық құжат түпнұсқасын www.elicense.kz порталында тексере аласыз.
Данный документ согласно пункту 1 статьи 7 ЗРК от 7 января 2003 года "Об электронном документе и электронной цифровой подписи" равнозначен документу на бумажном носителе. Электронный документ сформирован на портале www.elicense.kz. Проверить подлинность электронного документавы можете на портале www.elicense.kz.

Бұл құжат ҚР 2003 жылдың 7 қаңтарындағы «Электронды құжат және электронды сандық қол қою» туралы заңның 7 бабы, 1 тармағына сәйкес қағаз бе
заңмен тең. Электрондық құжат www.elicense.kz порталында құрылған.Электрондық құжат түпнұсқасын www.elicense.kz порталында тексере аласыз.
Данный документ согласно пункту 1 статьи 7 ЗРК от 7 января 2003 года "Об электронном документе и электронной цифровой подписи" равнозначен до
на бумажном носителе. Электронный документ сформирован на портале www.elicense.kz. Проверить подлинность электронного документавы можете
на портале www.elicense.kz.



ТОПОГРАФИЧЕСКИЕ ПРИМЕЧАНИЯ

СИСТЕМА КООРДИНАТ - Условная

СИСТЕМА ВЫСОТ - Балтийская 1977г.

N. (#)	КАТАЛОГ КООРДИНАТ		
	E	N	H
-	-	-	-
-	-	-	-
-	-	-	-
-	-	-	-
-	-	-	-
-	-	-	-

УСЛОВНЫЕ ОБОЗНАЧЕНИЯ

- водопровод подземный
- водопровод надземный
- газопровод подземный
- газопровод надземный
- теплотрасса подземная
- теплотрасса надземная
- канализация подземная
- нефтепровод подземный
- нефтепровод надземный
- кабель низкого напряжения
- кабель высокого напряжения
- кабель связи
- линия связи воздушная
- ЛЭП высокого напряжения
- ЛЭП низкого напряжения
- горизонтали утолщенные
- горизонтали основные
- высотная отметка
- ограда каменная
- ограда металлическая больше 1 метра
- ограда металлическая меньше 1 метра
- ограда металлическая на фундаменте
- сетка рабица
- дорога полевая
- дорога асфальтная
- проезжая часть улиц и тротуары
- железная дорога
- дорожные знаки
- откос
- сетка координат
- пункт плановой съемочной сети
- здания огнестойкие
- памятники монументы
- лесопосадки
- кустарник
- характеристики древостоев
- заросли кустарника
- береговая линия
- урез воды

План расположения листов

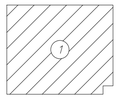

Изм.	Кол.уч.	Лист	№Док.	Подпись	Дата	Договор №24 от 06.06.2018 г.			ИИ
						Разработка ПСД на Строительство пешеходного моста через реку Бузаусылан в селе Ганюшкино Курмангазинсого района			
Геодезист		Сармолдаев К				План площадки	Стадия	Лист	Листов
Разраб.		Ибатуллина О					РП	1	1
Проверил		Савгира О				топографический план масштаб 1:500	ТОО "Poligram" г. Атырау 2018г.		
Д.Контр.									

Согласовано

Взам. инв. №

Подпись и дата

Инв. № подл.

ФАЙЛ: МОСТ ЧЕРЕЗ РЕКУ БУЗАУСЫЛАН

ФОРМАТ А1

«Атырау Жарық»
Акционерлік қоғамы

ҚАЗАҚСТАН РЕСПУБЛИКАСЫ
060 002, Атырау қаласы,
Махамбет көшесі 110а

БСН 010940000291
ЖСК KZ459260601104285000
АҚ Казкоммерцбанк Атырау қ.
БСК KZKOKZKX

Акционерное общество
«Атырау Жарык»

РЕСПУБЛИКА КАЗАХСТАН
060 002 г.Атырау,
улица Махамбета 110а

БИН 010940000291
ИИК KZ459260601104285000
АО Казкоммерцбанк г. Атырау
БИК KZKOKZKX

тел.8 (7122) 32-31-44, факс 35-41-65, сайт: www.jaryk.kz e-mail: office@jaryk.kz

№ 27-6135
"11" 07 2018ж.

«Электр энергиясымен жабдықтаудың техникалық шарты»

1. Атырау облысы Құрманғазы ауданы әкімінің орынбасары
2. Электрмен жабдықтау объектісі: жаяу жүргіншілер көпірін жарықтандыру
3. Объектінің орналасқан жері: Құрманғазы ауданы, Ганюшкин ауылындағы Бұзаусылан өзегі арқылы
4. Электр тұтынуының рұқсат етілген қуаты: 2,5кВт, кернеуі 380В
5. Электр энергиясын тұтыну сипаты: үнемі
6. Электрмен жабдықтаудың сенімділік дәрежесі: III
7. Қуаттың рұқсат етілген коэффициенті: 0,4кВ - $\cos \varphi \geq 0.93$
8. Қосылу нүктелері: электр энергиясымен жабдықтау үшін (ҚС-110/35/10кВ №69 «Ганюшкино») ЖТҚС-6/28 ТҚ-0,4кВ арқылы ӘЖ-0,4кВ құрылысы салынсын.
9. Қойылатын негізгі техникалық талаптар:
   - СИП сымын пайдаланып,
   - ЖТҚС-6/28 ТҚ-0,4кВ-на автоматты ажыратқыш орнатылсын,
   - КЖШ (көшені жарықтандыру шкафы) орнатылсын.
10. Қолданыстағы электр желісін күшейту бойынша дәлелді талаптар: қажет етпейді.
11. Беру себебі: жаңа енгізілген.
12. Техникалық шарттың жарамды мерзімі – 3 жыл.

Ескерту: Тұтынушыларды электр қондырғыларын пайдалануға жіберу 25.02.15ж. №143 ЭЭПҚ сай, техникалық шарттың №1 қосымшасына сәйкес жүргізіледі.

«Атырау Жарық» АҚ
Бірінші тете президенті-бас инженері М.У.Губашев
Орынд.: БДҚ, 99 42 22

№1 қосымша
электрмен жабдықтау техникалық шартына
(тұрмыстық тұтынушылардан басқа)

- Тұтынушылардың электр қондырғыларының құрылысына, реконструкциясына немесе жаңғыртылуына арналған жобалау құжаттамасы құрылыс-монтаждау жұмыстары басталғанға дейін мүдделі ұйымдармын келісіледі.
- Тұтынушы құрастыру-реттеу ұйымымен бірлесе отыра электр қондырғылары пайдалануға енгізілгенге дейін қабылдау-тапсыру сынақтарын жүргізіп, оларды акт бойынша қабылдайды.
- Есепке алу құралдары 25.02.2015ж. №143 ЭЭПҚ-на сай орнатылып, пайдаланылады.
    - Электр тұтынудың 100 кВт астам шарттық қуаты бар, электр энергиясы белгіленіп, жеткізілген тұтынушыларда тұтынылған электр энергиясы, жүктемелердің қуаты мен сағаттық кестесі туралы деректерді жадында ұзақ уақыт сақтайтын активті және реактивті энергияның коммерциялық есепке алу құралдары болады.
    - Электр тұтынудың 40-100 кВт шарттық қуатымен еркін жеткізілетін электр энергиясын тұтынушыларда тұтынылған электр энергиясы туралы деректерді жадында ұзақ уақыт сақтайтын активті және реактивті энергияның және максималды қуаттағы есептеуіштер болады.
    - Электр тұтынудың 40 кВт дейінгі шарттық қуатымен электр энергиясы еркін жеткізілетін тұтынушыларда активті энергия есептеуіштері орнатылады.
- Электр қондырғыларын пайдалануға беру тұтынушыда тиісті біліктіліктегі электр техникалық қызмет көрсету қызметкері және электр қондырғысының сенімді, қауіпсіз жұмысына жауапты тұлға немесе қолданыстағы электр қондырғыларының жұмысына кіруге рұқсат етілген қызметкерлер құрамы бар ұйыммен жасасқан электр қондырғыға қызмет көрсету шарты болғанда ғана рұқсат етіледі.
- Тараптардың электр қондырғылардың жай-күйі мен оларға қызмет көрсету үшін пайдалану жауапкершілігінің шекарасы олардың теңгерімдік тиесілігімен белгіленеді және электрлік желілердің теңгерімдік тиесілігі мен тараптардың пайдалану жауапкершілігін шектеу актісінде көрсетіледі.
- Электрмен жабдықтау шарты жасалғаннан кейін ғана жұмысқа қосуға рұқсат етіледі.

Жер учаскесінің
жер – кадастрлық жоспары

Земельно – кадастровый план
земельного участка

Жер учаскесінің жер-кадастрлық жоспары
Земельно-кадастровый план земельного участка

№0147352

Жер учаскесінің кадастрлық нөмірі: **04-063-017-540**
Кадастровый номер земельного участка: **04-063-017-540**
Мекенжайы (мекенжайдың тіркеу коды): **Атырау обл., Құрманғазы ауданы, Шортанбай ауылдық округі, Шортанбай ауылы**
Адрес (регистрационный код адреса): **Атырауская обл., Курмангазинский р-н., Шортанбайского сельского округа, с. Шортанбай**
Жер санаты: **Елді мекендердің жерлері (қалалар, поселкелер және ауылдық елді мекендер)**
Категория земель: **Земли населенных пунктов (городов, поселков и сельских населенных пунктов)**
Жер учаскесінің алаңы (гектар): **0.1000 га**
Площадь земельного участка (гектар): **0.1000 га**
Жер учаскесінің нысаналы мақсаты: **жаяу жүргіншілерге арналған көпір құрылысын салу үші**
Целевое назначение земельного участка: **для строительства пешеходного моста**
Құқық түрі: **Жер учаскесіне уақытша отеулі жер пайдалану (жалға алу) құқығы 5 жыл мерзімге**
Вид права: **Право временного возмездного землепользования (аренды) на земельный участок сроком на 5 лет**
Жер учаскесін пайдаланудағы шектеулер мен ауыртпалықтар: **жоқ**
Ограничения в использовании и обременения земельного участка: **нет**
Жер учаскесінің бөлінуі: **болінбейді**
Делимость земельного участка: **неделимый**
Жер учаскесінің кадастрлық (бағалау) құны немесе жер пайдалану құқығының құны (заңнамада көзделген жағдайларда, қажет болганда): **жоқ**
Кадастровая (оценочная) стоимость земельного участка или стоимость права землепользования (п необходимости, в случаях предусмотренных законодательством): **нет**

Жоспар шекарасындағы жат жер учаскелері
Посторонние земельные участки в границах плана

Жоспардағы № № на плане	Жоспар шекарасындағы жат жер учаскелерінің кадастрлық нөмірлері Кадастровые номера посторонних земельных участков в границах плана	Алаңы (гектар, ш.м) Площадь, (гектар, кв.м.)
	нет	

Ескертпе:
Жер-кадастрлық жоспар жергілікті атқарушы органның жер учаскесіне құқық беру туралы қаулысының ажырамас бөлігі болып табылады.
Шектесулерді сипаттау осы жоспарды дайындаған сәтте жарамды.
Примечания:
Земельно-кадастровый план является неотъемлемой частью постановления местного исполнительного органа о предоставлении права на земельный участок
Описание смежеств действительно на момент изготовления настоящего плана.

Жер учаскесінің жоспары
План земельного участка

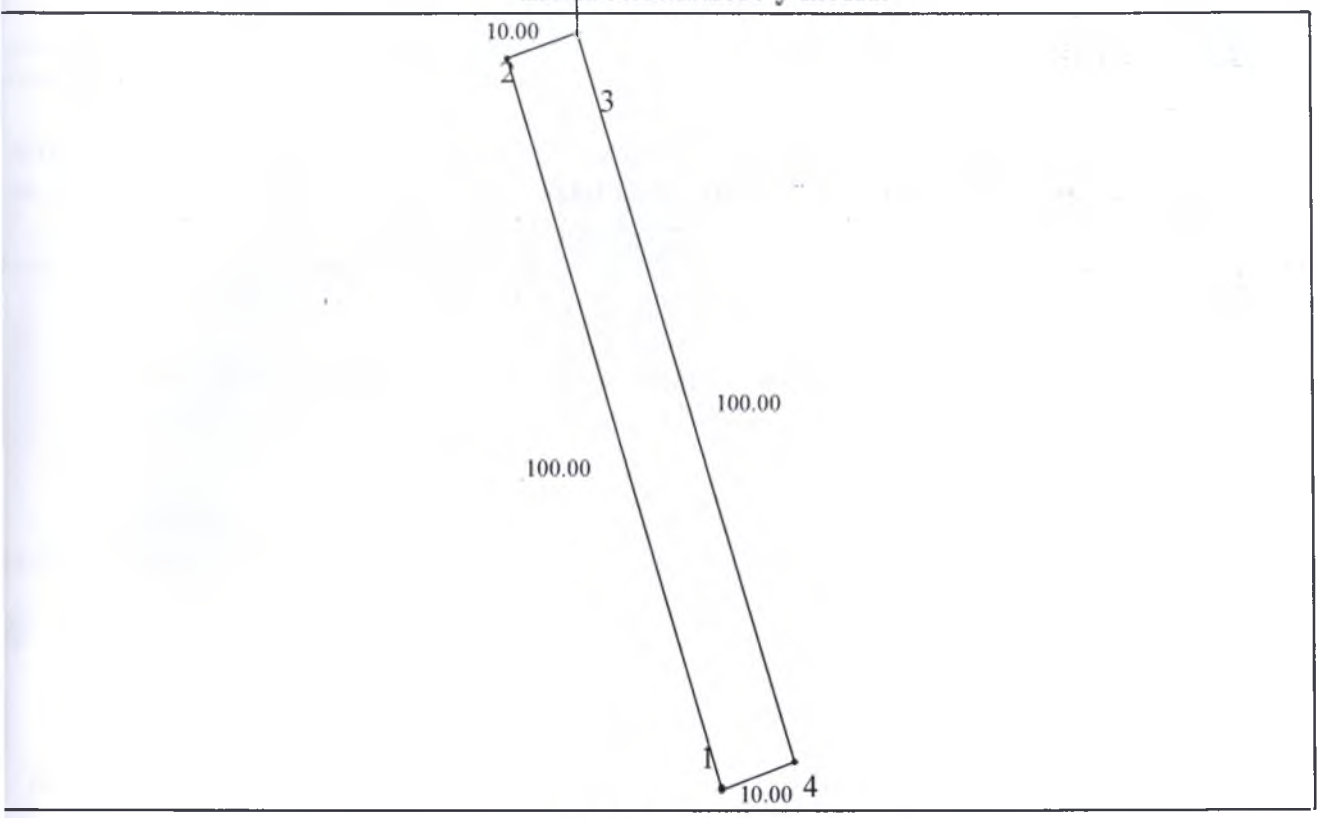

Масштаб 1: 1000

Шектесу учаскелерінің кадастрлық нөмірлері (жер санаттары)*:
А-дан А-ға дейін: Шарон өзені

Кадастровые номера (категории земель) смежных участков*:
От А до А: р. Шароновка

Жер-кадастрлық жоспары "Азаматтарға арналған үкімет" мемлекеттік корпорациясы" коммерциялық емес акционерлік қоғамының Атырау облысы бойынша филиалы -жер кадастры және жылжымайтын мүлікті техникалық тексеру департаментінің Қрманғазы аудандық бөлімшесінде жасалды
Земельно-кадастровый план изготовлен Курмангазинское районное отделение департамент земельного кадастра и технического общества "Государственная корпорация "Правительство для граждан" по Атырауской области.
(жер кадастрын жүргізетін кәсіпорынның атауы/наименование предприятия, ведущего земельный кадастр)
М.О.
М.П. _____ Г.М.Умаргалиева « 02 » ақпан 2018 год
(қолы/подпись) (Т.А.Ж./Ф.И.О.)

Атырау облысы Құрманғазы аудандық жер қатынастар бөлімінің басшысы
Руководитель отдела земельных отношений Курмангазинского района Атырауской области
(жер қатынастары жөніндегі уәкілетті органның атауы/наименование уполномоченного органа по земельным отношениям)
М.О.
М.П. _____ К.М.Имашев « 02 » ақпан 2018 год
(қолы/подпись) (Т.А.Ж./Ф.И.О.)

Осы Жоспарды беру туралы жазба жер учаскесіне уақытша жер пайдалану құқығын беретін жоспарлар жазылатын Кітапта № 5 болып жазылды.
Запись о выдаче настоящего Плана произведена в Книге записей Планов на право временного землепользования на земельный участок за № 5.

Шектесулерді сипаттау жөніндегі ақпарат жер учаскесінің жоспраын дайындаған сәтте күшінде.
Описание смежеств действительно на момент изготовления плана на земельный участок.

Қазақстан Республикасының Ауыл шаруашылығы министрлігі
"Су ресурстары комитетінің Су ресурстарын пайдалануды реттеу және қорғау жөніндегі Жайық-Каспий бассейндік инспекциясы" республикалық мемлекеттік мекемесі

Министерство сельского хозяйства Республики Казахстан
Республиканское государственное учреждение «Жайык-Каспийская бассейновая инспекция по регулированию использования и охране водных ресурсов Комитета по водным ресурсам»

. .

Номер: KZ91VRC00004052 Дата выдачи: 27.08.2018 г.

Согласование размещения предприятий и других сооружений, а также условий производства строительных и других работ на водных объектах, водоохранных зонах и полосах

Товарищество с ограниченной ответственностью "Poligram"
060940002732
060011, Республика Казахстан, Атырауская область, Атырау Г.А., г.Атырау, улица КРУПСКАЯ, дом № 56.

Республиканское государственное учреждение «Жайык-Каспийская бассейновая инспекция по регулированию использования и охране водных ресурсов Комитета по водным ресурсам», рассмотрев Ваше обращение № KZ57RRC00004767 от 16.08.2018 г., сообщает следующее:

Жайык-Каспийская БВИ согласовывает размещение пешеходного моста через реку Бузаусылан в селе Ганюшкино Курмангазинского района в соответствии с представленным генеральным планом объекта при следующих условиях:
1. Запрещается строительство (реконструкция, капитальный ремонт) предприятий, зданий, сооружений и коммуникаций без наличия проектов, согласованных в порядке, установленном законодательством Республики Казахстан, и получивших положительное заключение комплексной вневедомственной экспертизы проектов строительства (технико-экономических обоснований, проектно-сметной документации), включающей выводы отраслевых экспертиз.
2. Проектные решения принять с соблюдением режима хозяйственного использования водоохранных зон и полос установленных ст.125, 126 Водного кодекса РК и Постановлениями акимата Атырауской области от 25.03.2010г. №66.
3. В проекте предусмотреть проведение мероприятий, предотвращение загрязнения, засорения и истощения вод, предупреждение их вредного воздействия.
4. Разработанную проектную документацию по намечаемой деятельности предоставить на согласование Жайык-Каспийской БВИ.

Руководитель инспекции **Азидуллин Галидулла Азидоллаевич**

Бұл құжат ҚР 2003 жылдың 7 қаңтарындағы «Электронды құжат және электронды сандық қол қою» туралы заңның 7 бабы, 1 тармағына сәйкес қағаз бетіндегі заңмен тең. Электрондық құжат www.elicense.kz порталында құрылған.Электрондық құжат түпнұсқасын www.elicense.kz порталында тексере аласыз.
Данный документ согласно пункту 1 статьи 7 ЗРК от 7 января 2003 года "Об электронном документе и электронной цифровой подписи" равнозначен документу на бумажном носителе. Электронный документ сформирован на портале www.elicense.kz. Проверить подлинность электронного документавы можете на портале www.elicense.kz.

Бұл құжат ҚР 2003 жылдың 7 қаңтарындағы «Электронды құжат және электронды сандық қол қою» туралы заңның 7 бабы, 1 тармағына сәйкес қағаз бе
заңмен тең. Электрондық құжат www.elicense.kz порталында құрылған.Электрондық құжат түпнұсқасын www.elicense.kz порталында тексере аласыз.
Данный документ согласно пункту 1 статьи 7 ЗРК от 7 января 2003 года "Об электронном документе и электронной цифровой подписи" равнозначен до
на бумажном носителе. Электронный документ сформирован на портале www.elicense.kz. Проверить подлинность электронного документавы можете
на портале www.elicense.kz.

«Утверждаю»

Руководитель
Курмангазинского районного отдела
строительства Атырауской области
_____ Сунгетов Ж.
«_27_» _____06_____ 2018г.

ЗАДАНИЕ НА ПРОЕКТИРОВАНИЕ
«Разработка ПСД на Строительство пешеходного моста через реку Бузаусылан в селе Ганюшкино Курмагазинского района Атырауской области»

№ п/п	Перечень основных данных и требований	Основные данные и требования
1	Наименование и месторасположение. Перечень основных данных и требований	«Разработка ПСД на строительство пешеходного моста через реку Бузаусылан в селе Ганюшкино Курмагазинского района Атырауской области»
2	Основание для проектирования	Проектирование, развитие и обустройство инженерно-коммуникационной инфракструктура.
3	Вид строительства	Новое строительство
4	Место расположение	с.Ганюшкино Курмангазинский район Атырауской области
5	Требования по вариантной и конкурсной разработке	Не требуется
6	Особые устройства строительства	-
7	Основные технико-экономические показатели объекта, в т.ч. мощность, производительность	Длина моста – определить проектом. Схема моста – по результатам разработки. Габарит – 2.5м. Расчетная нагрузка по результатам разработки. Пролетные строения по результатам разработки.
8	Основные требования к инженерному оборудованию, в т.ч. основные параметры, техническая и эксплуатационная характеристика, сервисное обслуживание	Согласно выданного задания на проектирование, требований СНиП, МСН и ПБ ГХ РК
9	Требования к благоустройству площадки и малым архитектурным формам	Согласно архитектурно-планировочного задания и согласно требований СНиП
10	Требования по разработке инженерно-технических мероприятий гражданской обороны и мероприятий по предупреждению чрезвычайных ситуаций, по защитным мероприятиям.	Предусмотреть мероприятия по предупреждению чрезвычайных ситуаций в соответствии с нормативными документами.
11	Выполнения экологических и санитарно-эпидемиологических условий к объекту	Согласно требованиям СНиП РК
12	Особые условия	Государственные и Экологические экспертизы ПСД
13	Цель проекта	Обеспечение перехода населения с одного берега поселка на другой
14	Требования к энергосбережению	Предусмотреть необходимые мероприятия по энергосбережению.
15	Количество экземпляров ПСД	Представить ПСД заказчику в бумажном варианте в 4х экземплярах (в формате ПДФ) и электронная версия в 1ом экземпляре.

Главный специалист
Курмангазинского районного
отдела строительства Атырауской области **К.Тыныштыкова**

ҚАЗАҚСТАН РЕСПУБЛИКАСЫ
ЭНЕРГЕТИКА МИНИСТРЛІГІ
«Қазгидромет» Республикалық
Мемлекеттік кәсіпорнының
Атырау облысы бойынша филиалы

МИНИСТЕРСТВО ЭНЕРГЕТИКИ
РЕСПУБЛИКИ КАЗАХСТАН
Филиал Республиканского
государственного предприятия
«Казгидромет» Атырауской области

060011, Атырау қаласы, Т.Бигелдинов к, 10 А.
10А тел./факс: 8/7122/26-27-68
e-mail:cgmatyrau@inbox.ru

060011, город Атырау, ул.Т.Бигелдинова,
тел./факс: 8/7122/26-27-68
e-mail:cgmatyrau@inbox.ru

исх: 24-3-01/1851
от: 31.07.2018

Директору ТОО
«Poligram»
Савгира О.А.

На Ваш запрос № 538 от 24.07.07.2018 г. предоставляем информацию по многолетним уровням воды на протоках реки Волга Кигач и Шароновка. Согласно Вашей схеме, места расположения проектируемых мостов находятся в непосредственной близости от гидропостов Шароновка –Ганюшкино и Кигач –Шортанбай, данные по которым представлены в таблицах.

Приложение на 1 листе

Директор **Туленов С.Д.**

Исп.: Похорская В.П.
Тел.8(7122) 26-27-65

Приложение 1.

Уровни воды по гидрологическому посту пр. Кигач – с.Шортанбай

Уровни воды в метрах , Балтийской системы		
Максимальный уровень	Минимальный уровень	Средний многолетний уровень воды
-22,68 м БС	-25,90 м БС	-24,89 м БС

Уровни воды по гидрологическому посту пр. Шароновка – с.Ганюшкино

Уровни воды в метрах , Балтийской системы и в см		
Максимальный уровень	Минимальный уровень	Средний многолетний уровень воды
-25,13 м БС	-27,44 м БС	-26,39 м БС

Исполнитель: Приданова Л.Г.

Тел. 8(7122) 26 27 65

Приложение 1. Гидрологические данные по гидропосту р.Урал - г.Атырау

Уровни воды с 2013-2017 г.

Уровни/год	Уровни воды в см и в м, Балтийской системы					
	Максимальный		Минимальный		Средний за год	
2013 г.	440	(-25,60)	214	(-27,86)	301	(-26,99)
2014 г.	447	(-25,53)	210	(-27,90)	289	(-27,11)
2015 г.	353	(-26,47)	180	(-28,20)	242	(-27,58)
2016 г.	447	(-25,53)	180	(-28,20)	287	(-27,13)
2017 г.	477	(-25,23)	218	(-27,82)	311	(-26,89)

Скорости течения с 2013 -2017 г.

Уровни/год	Скорости течения, м/с		
	Максимальная	Минимальная	Средняя за год
2013 г.	0,86	0,25	0,36
2014 г.	0,65	0,26	0,44
2015 г.	0,58	0,27	0,37
2016 г.	0,74	0,32	0,43
2017 г.	0,94	0,32	0,47

Максимальная толщина льда, в см

Год	Максимальная толщина льда в зимний период
2013 г.	43
2014 г.	36
2015 г.	31
2016 г.	22
2017 г.	39

Исполнитель: Похорская В.П.
Тел. 8 (7122) 26 27 65

ГОСУДАРСТВЕННАЯ ЛИЦЕНЗИЯ

07.04.2017 года **17006085**

Выдана **Товарищество с ограниченной ответственностью "Poligram"**

Республика Казахстан, Атырауская область, Атырау Г.А., г.Атырау, УЛИЦА КРУПСКАЯ, дом № 56., БИН: 060940002732

(полное наименование, местонахождение, бизнес-идентификационный номер юридического лица (в том числе иностранного юридического лица), бизнес -идентификационный номер филиала или представительства иностранного юридического лица – в случае отсутствия бизнес-идентификационного номера у юридического лица/полностью фамилия, имя, отчество (в случае наличия), индивидуальный идентификационный номер физического лица)

на занятие **Проектная деятельность**

(наименование лицензируемого вида деятельности в соответствии с Законом Республики Казахстан «О разрешениях и уведомлениях»)

Особые условия **I категория**

(в соответствии со статьей 36 Закона Республики Казахстан «О разрешениях и уведомлениях»)

Примечание **Неотчуждаемая, класс 1**

(отчуждаемость, класс разрешения)

Лицензиар **Государственное учреждение "Управление государственного архитектурно-строительного контроля Атырауской области". Акимат Атырауской области.**

(полное наименование лицензиара)

Руководитель (уполномоченное лицо) **ОМАРКУЛОВ АСЫЛБЕК ЖОЛДАСБЕКОВИЧ**

(фамилия, имя, отчество (в случае наличия)

Дата первичной выдачи

Срок действия лицензии

Место выдачи **г.Атырау**

ПРИЛОЖЕНИЕ К ГОСУДАРСТВЕННОЙ ЛИЦЕНЗИИ

Номер лицензии 17006085

Дата выдачи лицензии 07.04.2017 год

Подвид(ы) лицензируемого вида деятельности:

- Технологическое проектирование (разработка технологической части проектов строительства) объектов производственного назначения, в том числе:
  - Плотин, дамб, других гидротехнических сооружений
  - Конструкций башенного и мачтового типа
  - Для подъемно-транспортных устройств и лифтов
  - Для медицинской, микробиологической и фармацевтической промышленности
  - Для энергетической промышленности
  - Для перерабатывающей промышленности, включая легкую и пищевую промышленность
  - Для тяжелого машиностроения
- Технологическое проектирование (разработка технологической части проектов строительства) зданий и сооружений жилищно-гражданского назначения, в том числе:
  - Для транспортной инфраструктуры (предназначенной для непосредственного обслуживания населения) и коммунального хозяйства (кроме зданий и сооружений для обслуживания транспортных средств, а также иного производственно-хозяйственного назначения)
  - Для дошкольного образования, общего и специального образования, интернатов, заведений по подготовке кадров, научно-исследовательских, культурно-просветительских и зрелищных учреждений, предприятий торговли (включая аптеки), здравоохранения (лечения и профилактики заболеваний, реабилитации и санаторного лечения), общественного питания и бытового обслуживания, физкультурно-оздоровительных и спортивных занятий, отдыха и туризма, а также иных многофункциональных зданий и комплексов с помещениями различного общественного назначения
- Технологическое проектирование (разработка технологической части проектов транспортного строительства), включающее:
  - Улично-дорожную сеть городского электрического транспорта
  - Мосты и мостовые переходы, в том числе транспортные эстакады и многоуровневые развязки
  - Пути сообщения железнодорожного транспорта
  - Автомобильные дороги всех категорий
- Технологическое проектирование (разработка технологической части проектов строительства) объектов инфраструктуры транспорта, связи и коммуникаций, в том числе по обслуживанию:
  - Общереспубликанских и международных линий связи (включая спутниковые) и иных видов телекоммуникаций
  - Местных линий связи, радио-, телекоммуникаций

Осы құжат «Электронды құжат және электрондық цифрлық қолтаңба туралы» Қазақстан Республикасының 2003 жылғы 7 қаңтардағы Заңы 7 бабының 1 тармағына сәйкес қағаз тасығыштағы құжатпен маңызы бірдей. Данный документ согласно пункту 1 статьи 7 ЗРК от 7 января 2003 года "Об электронном документе и электронной цифровой подписи" равнозначен документу на бумажном носителе.

ПРИЛОЖЕНИЕ К ГОСУДАРСТВЕННОЙ ЛИЦЕНЗИИ

Номер лицензии 17006085

Дата выдачи лицензии 07.04.2017 год

Подвид(ы) лицензируемого вида деятельности:

- Технологическое проектирование (разработка технологической части проектов строительства) объектов инфраструктуры транспорта, связи и коммуникаций, в том числе по обслуживанию:
  - Внутригородского и внешнего транспорта, включая автомобильный, электрический, железнодорожный и иной рельсовый, воздушный, водный виды транспорта
- Проектирование инженерных систем и сетей, в том числе:
  - Систем внутреннего и наружного электроосвещения, электроснабжения до 0,4 кВ и до 10 кВ
  - Электроснабжения до 35 кВ, до 110 кВ и выше
  - Магистральные нефтепроводы, нефтепродуктопроводы, газопроводы (газоснабжение среднего и высокого давления)
  - Внутренних систем отопления (включая электрическое), вентиляции, кондиционирования, холодоснабжения, газификации (газоснабжения низкого давления), а также их наружных сетей с вспомогательными объектами
  - Внутренних систем водопровода (горячей и холодной воды) и канализации, а также их наружных сетей с вспомогательными объектами
  - Внутренних систем слаботочных устройств (телефонизации, пожарно-охранной сигнализации), а также их наружных сетей
- Градостроительное проектирование (с правом проектирования для градостроительной реабилитации районов исторической застройки, за исключением научно-реставрационных работ на памятниках истории и культуры) и планирование, в том числе разработка:
  - Схем газоснабжения населенных пунктов и производственных комплексов, располагаемых на межселенных территориях
  - Схем канализации населенных пунктов и производственных комплексов, включая централизованную систему сбора и отвода бытовых, производственных и ливневых стоков, размещение головных очистных сооружений, испарителей и объектов по регенерации стоков
  - Схем телекоммуникаций и связи для населенных пунктов с размещением объектов инфраструктуры и источников информации
  - Схем электроснабжения населенных пунктов с размещением объектов по производству и транспортировке электрической энергии в системе застройки, а также электроснабжения производственных комплексов, располагаемых на межселенных территориях
  - Схем развития транспортной инфраструктуры населенных пунктов (улично-дорожной сети и объектов внутригородского и внешнего транспорта, располагаемых в пределах границ населенных пунктов) и межселенных территорий (объектов и коммуникаций внешнего транспорта, располагаемых вне улично-дорожной сети населенных пунктов)
  - Планировочной документации (комплексных схем градостроительного планирования территорий - проектов районной планировки, генеральных планов населенных пунктов, проектов детальной

Осы құжат «Электронды құжат және электрондық цифрлық қолтаңба туралы» Қазақстан Республикасының 2003 жылғы 7 қаңтардағы Заңы 7 бабының 1 тармағына сәйкес қағаз тасығыштағы құжатпен маңызы бірдей. Данный документ согласно пункту 1 статьи 7 ЗРК от 7 января 2003 года "Об электронном документе и электронной цифровой подписи" равнозначен документу на бумажном носителе.

ПРИЛОЖЕНИЕ К ГОСУДАРСТВЕННОЙ ЛИЦЕНЗИИ

Номер лицензии 17006085

Дата выдачи лицензии 07.04.2017 год

Подвид(ы) лицензируемого вида деятельности:

- Градостроительное проектирование (с правом проектирования для градостроительной реабилитации районов исторической застройки, за исключением научно-реставрационных работ на памятниках истории и культуры) и планирование, в том числе разработка:
  планировки и проектов застройки районов, микрорайонов, кварталов, отдельных участков)
  - Схем водоснабжения населенных пунктов с размещением источников питьевой и (или) технической воды и трассированием водоводов, а также схем водоснабжения производственных комплексов, располагаемых на межселенных территориях
  - Схем теплоснабжения населенных пунктов с размещением объектов по производству и транспортировке тепловой энергии в системе застройки, а также теплоснабжения производственных комплексов, располагаемых на межселенных территориях
- Технологическое проектирование (разработка технологической части проектов) строительства объектов сельского хозяйства, за исключением предприятий перерабатывающей промышленности

- Строительное проектирование (с правом проектирования для капитального ремонта и (или) реконструкции зданий и сооружений, а также усиления конструкций для каждого из указанных ниже работ) и конструирование, в том числе:
  - Металлических (стальных, алюминиевых и из сплавов) конструкций
  - Бетонных и железобетонных, каменных и армокаменных конструкций
  - Оснований и фундаментов
- Архитектурное проектирование для зданий и сооружений первого или второго и третьего уровней ответственности (с правом проектирования для архитектурно-реставрационных работ, за исключением научно-реставрационных работ на памятниках истории и культуры), в том числе:
  - Генеральных планов объектов, инженерной подготовки территории, благоустройства и организации рельефа

(наименование подвида лицензируемого вида деятельности в соответствии с Законом Республики Казахстан «О разрешениях и уведомлениях»)

Лицензиат **Товарищество с ограниченной ответственностью "Poligram"**

Республика Казахстан, Атырауская область, Атырау Г.А., г.Атырау, УЛИЦА КРУПСКАЯ, дом № 56., БИН: 060940002732

(полное наименование, местонахождение, бизнес-идентификационный номер юридического лица (в том числе иностранного юридического лица), бизнес-идентификационный номер филиала или представительства иностранного юридического лица – в случае отсутствия бизнес-идентификационного номера у юридического лица/полностью фамилия, имя, отчество (в случае наличия), индивидуальный идентификационный номер физического лица)

Осы құжат «Электронды құжат және электрондық цифрлық қолтаңба туралы» Қазақстан Республикасының 2003 жылғы 7 қаңтардағы Заңы 7 бабының 1 тармағына сәйкес қағаз тасығыштағы құжатпен маңызы бірдей. Данный документ согласно пункту 1 статьи 7 ЗРК от 7 января 2003 года "Об электронном документе и электронной цифровой подписи" равнозначен документу на бумажном носителе.

Производственная база	**Атырауская область, г.Атырау, ул.Крупской, 56** (местонахождение)
Особые условия действия лицензии	**I категория** (в соответствии со статьей 36 Закона Республики Казахстан «О разрешениях и уведомлениях»)
Лицензиар	**Государственное учреждение "Управление государственного архитектурно-строительного контроля Атырауской области". Акимат Атырауской области.** (полное наименование органа, выдавшего приложение к лицензии)
Руководитель (уполномоченное лицо)	**ОМАРКУЛОВ АСЫЛБЕК ЖОЛДАСБЕКОВИЧ** (фамилия, имя, отчество (в случае наличия)
Номер приложения	001
Срок действия	
Дата выдачи приложения	07.04.2017
Место выдачи	г.Атырау

Осы құжат «Электронды құжат және электрондық цифрлық қолтаңба туралы» Қазақстан Республикасының 2003 жылғы 7 қаңтардағы Заңы 7 бабының 1 тармағына сәйкес қағаз тасығыштағы құжатпен маңызы бірдей. Данный документ согласно пункту 1 статьи 7 ЗРК от 7 января 2003 года "Об электронном документе и электронной цифровой подписи" равнозначен документу на бумажном носителе.

АТЫРАУ ОБЛЫСЫ
ҚҰРМАНҒАЗЫ АУДАНЫНЫҢ
ҚҰРЫЛЫС, СӘУЛЕТ ЖӘНЕ
ҚАЛА ҚҰРЫЛЫСЫ БӨЛІМІ

ОТДЕЛ СТРОИТЕЛЬСТВА,
АРХИТЕКТУРЫ И
ГРАДОСТРОИТЕЛЬСТВА
КУРМАНГАЗИНСКОГО РАЙОНА
АТЫРАУСКОЙ ОБЛАСТИ

060400, Құрманғазы ауылы, С.Көшекбаев көшесі, 25
тел.: 8 (71233) 2-10-97, факс: 2-10-97

060400, село Құрманғазы, ул. С.Көшекбаев, 25
тел.: 8 (71233) 2-10-97, факс: 2-10-97

№ 08-06-01/205
28.01.2019ж

Директору ТОО «Poligram»
О. А. Савгире

Касательно объекта: Разработка ПСД на строительства пешеходного моста через реку Бузаусылан в селе Ганюшкино Курмангазинского района Атырауской области

Доводим до вашего сведения, что строительство пешеходного моста через реку Бузаусылан в селе Ганюшкино Курмангазинского района Атырауской области, планируется в 4 квартале 2019 года.

Руководитель отдела **Ж.Сундетов**

Исполнитель: К.Тыныштыкова
Телефон: 8(71233) 21097

АТЫРАУ ОБЛЫСЫ
ҚҰРМАНҒАЗЫ АУДАНЫНЫҢ
ҚҰРЫЛЫС, СӘУЛЕТ ЖӘНЕ
ҚАЛА ҚҰРЫЛЫСЫ БӨЛІМІ

ОТДЕЛ СТРОИТЕЛЬСТВА,
АРХИТЕКТУРЫ И
ГРАДОСТРОИТЕЛЬСТВА
КУРМАНГАЗИНСКОГО РАЙОНА
АТЫРАУСКОЙ ОБЛАСТИ

060400, Құрманғазы ауылы, Көшекбаев көшесі, 25
тел.: 8 (71233) 2-10-97, факс: 2-10-97

060400, с.Курмангазы, ул. Кошекбаева, 25
тел.: 8 (71233) 2-10-97, факс: 2-10-97

№ 08-06-01/2134
04.09.2019

«Мемсараптама» РМК-ның Батыс өңірі бойынша филиалының директоры Қ.Т.Мыңбаевқа

«Атырау облысы Құрманғазы ауданының құрылыс, сәулет және қала құрылысы бөлімі» ММ-сі, Сізден «Құрманғазы ауданы Ганюшкин ауылындағы Бұзаусылан өзегі арқылы жаяу жүргіншілер көпірінің құрылысына жоба сметалық құжат жасақтау» жұмыс жобасын мемсараптамадан өткізіп, сараптама қорытындысын беруіңізді сұрайды.

Мемлекеттік сараптамадан өткізу қызметінің төлем қаржысын келісім шарт негізінде уақытында төлеуге кепілдік береді.

- Құрылыс-монтаж жұмыстары 2020 жылдың сәуір айына жоспарлануда (2020 жыл: сәуір-желтоқсан; 2021 жыл: қаңтар-маусым);
- Бас жобалаушы – «Poligram» ЖШС-сі.
- Нысанның құрылысын облыстық бюджет есебінен салу қарастырылған.
- Бюджеттік бағдарлама әкімгері 472 - Аудандық құрылыс, сәулет және қала құрылысы бөлімі (облыстық маңызы бар қала,аудан),
- Бағдарлама 005 – Сумен жабдықтау және су бұру жүйесін дамыту;
- Кіші бағдарлама 000
- Ерекшелігі 431 - Жаңа объектілерді салу және қолдағы объектілерді реконструкциялау.

Бөлім басшысының міндетін атқарушы **Э.Азатов**

Орындаған: А.Өтепов
Телефон:8 71233 2-10-97

В качестве члена наблюдательного совета не избирается лицо:

1) имеющее непогашенную или неснятую судимость;

2) являвшееся руководителем юридического лица более одного года до принятия решения о признании данного юридического лица банкротом;

3) ранее совершившее коррупционное правонарушение;

4) находящееся в отношениях близкого родства и свойства с другим членом наблюдательного совета или руководителем государственного предприятия.

Прием документов лиц, изъявивших желание принять участие в конкурсе, осуществляется в рабочие дни после выхода объявления о проведении конкурса в периодических изданиях.

Лицо, изъявившее желание принять участие в конкурсе, до 18.00 часов 19 сентября 2018 года по следующему адресу: Атырауская область, г. Атырау, ул. Айтеке,77, здание областного акимата, кабинет №317, представляет комиссии следующие документы:

1) заявление об участии в конкурсе (в произвольной форме);

2) резюме на государственном и русском языках;

3) автобиография (в произвольной форме);

4) копия документа, удостоверяющего личность кандидата;

5) копия документа о высшем образовании;

6) копия документа, подтверждающая трудовую деятельность работника согласно статье 35 Трудового кодекса Республики Казахстан от 23 ноября 2015 года;

7) документы, подтверждающие отсутствие судимости и коррупционных правонарушений, выданные территориальными подразделениями Комитета по правовой статистике и специальным учетам Генеральной прокуратуры Республики Казахстан.

Участник конкурса может представить дополнительную информацию, касающуюся его образования, работы, профессионального уровня (копии документов о повышении квалификации, присвоении ученых степеней и званий, научных публикациях, рекомендации от руководства предыдущего места работы).

Конверт с конкурсной заявкой должен быть оформлен согласно требованиям приказа министра национальной экономики Республики Казахстан от 20 февраля 2015 года №113 «Об утверждении Правил создания наблюдательного совета в государственных предприятиях на праве хозяйственного ведения, требований, предъявляемых к лицам, избираемым в состав наблюдательного совета, а также Правил конкурсного отбора членов наблюдательного совета и досрочного прекращения их полномочий» на государственном и русском языках по одному экземпляру.

Дополнительную информацию можно получить по телефонам: 8 (7122) 35 45 71, 30 84 09.

ГОСУДАРСТВЕННОЕ УЧРЕЖДЕНИЕ «УПРАВЛЕНИЕ ЗДРАВООХРАНЕНИЯ АТЫРАУСКОЙ ОБЛАСТИ» ОБЪЯВЛЯЕТ НАБОР ЛИЦ, ИЗБИРАЕМЫХ В СОСТАВ НАБЛЮДАТЕЛЬНОГО СОВЕТА В ГОСУДАРСТВЕННОМ КОММУНАЛЬНОМ ПРЕДПРИЯТИИ НА ПРАВЕ ХОЗЯЙСТВЕННОГО ВЕДЕНИЯ «АТЫРАУСКИЙ МЕДИЦИНСКИЙ КОЛЛЕДЖ» УПРАВЛЕНИЯ ЗДРАВООХРАНЕНИЯ АТЫРАУСКОЙ ОБЛАСТИ».

в 2018 года в 11.00 часов г. Атырау, ул. Айтеке би, каб. 316.

адрес: КГП на ПХВ «Управление здравоохранения Атырауской области», индекс: 060000, Атырау, ул. Курмангазы, 7.

П на ПХВ «Атырауская

медицинских ре- переподготовка и ников работников в ений и приложе-

ие, избираемым в наличии высшего щих требований: здравоохранения или экономики/финансы менее 5 лет;

здравоохранения или экономики/финансы квалификацией должности

ниях в сфере ки) бизнеса и

(или) права.

В качестве члена наблюдательного совета не избирается лицо:

1) имеющее непогашенную или неснятую судимость;

2) являвшееся руководителем юридического лица более одного года до принятия решения о признании данного юридического лица банкротом;

3) ранее совершившее коррупционное правонарушение;

4) находящееся в отношениях близкого родства и свойства с другим членом наблюдательного совета или руководителем государственного предприятия.

Прием документов лиц, изъявивших желание принять участие в конкурсе, осуществляется в рабочие дни после выхода объявления о проведении конкурса в периодических изданиях.

Лицо, изъявившее желание принять участие в конкурсе, до 18.00 часов 19 сентября 2018 года по следующему адресу: Атырауская область, г. Атырау, ул. Айтеке,77, здание областного акимата, кабинет №317, представляет комиссии следующие документы:

1) заявление об участии в конкурсе (в произвольной форме);

2) резюме на государственном и русском языках;

3) автобиография (в произвольной форме);

4) копия документа, удостоверяющего личность кандидата;

5) копия документа о высшем образовании;

6) копия документа, подтверждающая трудовую деятельность работника согласно статье 35 Трудового кодекса Республики Казахстан от 23 ноября 2015 года;

7) документы, подтверждающие отсутствие судимости и коррупционных правонарушений, выданные территориальными подразделениями Комитета по правовой статистике и специальным учетам Генеральной прокуратуры Республики Казахстан.

Участник конкурса может представить дополнительную информацию, касающуюся его образования, работы, профессионального уровня (копии документов о повышении квалификации, присвоении ученых степеней и званий, научных публикациях, рекомендации от руководства предыдущего места работы).

Конверт с конкурсной заявкой должен быть оформлен согласно требованиям приказа министра национальной экономики Республики Казахстан от 20 февраля 2015 года №113 «Об утверждении Правил создания наблюдательного совета в государственных предприятиях на праве хозяйственного ведения, требований, предъявляемых к лицам, избираемым в состав наблюдательного совета, а также Правил конкурсного отбора членов наблюдательного совета и досрочного прекращения их полномочий» на государственном и русском языках по одному экземпляру.

Дополнительную информацию можно получить по телефонам: 8 (7122) 35 45 71, 30 84 09.

...лучателей государственных услуг!

...инспекция Комитета государственной инспекции в агро...инспекции работает Уполномоченный по этике.

...ции по этике», утвержденному Указом Президента РК от ...ой по этике в пределах своей компетенции наряду с дру-

...ного органа, в которого он работает, рассматривает об...ных фактами нарушения норм служебной этики государ-

...ия нарушения норм служебной этики, законодательства, ...ственных услуг в иных ситуациях со стороны руководи... и районных территориальных инспекций просим обра-

...ции Комитета, заместитель руководителя Атырау... г. Атырау, мкр. Аксай, 49а. Телефоны: 8 (7122) 26 72 86, ...ru

---

...Атырауская теплоэлектроцентраль» выражает глу...ие в связи с кончиной ветерана труда

...ЮРИЯ НИКОЛАЕВИЧА

...ких, тяжелой и невосполнимой утраты.

АО «Атырауская ТЭЦ»

Объявление
о проведении общественных слушаний в форме опроса на «Разделы охраны окружающей среды» к рабочим проектам «Разработка ПСД на строительство пешеходного моста через реку Шарон между населенными пунктами Шортанбай-Жыланды Курмангазинского района» и «Разработка ПСД на строительство пешеходного моста через реку Бузаусылан в селе Ганюшкино Курмангазинского района»

ГУ «Курмангазинский районный отдел строительства Атырауской области» объявляет о проведении общественных слушаний в форме опроса на Разделы охраны окружающей среды» к рабочим проектам «Разработка ПСД на строительство пешеходного моста через реку Шарон между населенными пунктами Шортанбай-Жыланды Курмангазинского района» и «Разработка ПСД на строительство пешеходного моста через реку Бузаусылан в селе Ганюшкино Курмангазинского района» на 14 сентября 2018 года.

Местный исполнительный орган: Управление природных ресурсов и регулирования природопользования, отдел отдела государственной экологической экспертизы и выдачи разрешения, главный специалист Айчикова А.Ж., **aos-2013@mail.ru**, тел.: +7 (7122) 325509.

Государственный орган по проведению государственной экологической экспертизы: Управление природных ресурсов и регулирования природопользования.

Разработчик и заказчик рабочего проекта: Разработчик ТОО «Полиграмм», Заказчик ГУ «Курмангазинский районный отдел строительства Атырауской области»

Разработчик ОВОС: Разработчик ТОО «Полиграмм», г. Атырау, ул. Н. Крупской, 56.

Электронный вариант материалов и опросный лист размещены на сайте www.atyrau.gov.kz. Все замечания и предложения принимаются на почту aos-2013@mail.ru.

КОНКУРСНАЯ КОМИССИЯ ПРИ УПРАВЛЕНИИ ЗДРАВООХРАНЕНИЯ АТЫРАУСКОЙ ОБЛАСТИ ОБЪЯВЛЯЕТ НАБОР ЛИЦ, ИЗБИРАЕМЫХ В СОСТАВ НАБЛЮДАТЕЛЬНОГО СОВЕТА В ГОСУДАРСТВЕННОМ КОММУНАЛЬНОМ ПРЕДПРИЯТИИ НА ПРАВЕ ХОЗЯЙСТВЕННОГО ВЕДЕНИЯ «МАКАМБЕТСКАЯ ЦЕНТРАЛЬНАЯ РАЙОННАЯ БОЛЬНИЦА» УПРАВЛЕНИЯ ЗДРАВООХРАНЕНИЯ АТЫРАУСКОЙ ОБЛАСТИ».

Конкурс проводится 20 сентября 2018 года в 11.00 часов по адресу: Атырауская область, г. Атырау, ул. Айтеке би, 77, здание областного акимата, каб. 310.

Местонахождение и почтовый адрес КГП на ПХВ «Макамбетская центральная районная больница» управления здравоохранения Атырауской области: индекс 060700, Атырауская область, Макамбетский район, село Макамбет, улица Есмагамбетова, 10, телефон: 8 (71236) 3 03 10.

Основным видом деятельности КГП на ПХВ «Макамбетская центральная районная больница» являются:

— оказание амбулаторно-поликлинической (первичная медико-санитарная и консультативно-диагностическая помощь), стационарной, стационарозамещающей помощи населению в соответствии с государственной лицензией и приложениями к ним.

Требования, предъявляемые к лицам, избираемым в наблюдательные советы, включают наличие высшего образования, а также одного из следующих требований:

1) наличие опыта работы в сфере здравоохранения или по профилю организации и (или) экономики/финансы и (или) бизнеса и (или) права не менее 5 лет;

2) наличие опыта работы в сфере здравоохранения или по профилю организации и (или) экономики/финансы и (или) бизнеса и (или) права руководящий должности не менее 3 лет;

3) членство в общественных объединениях в сфере здравоохранения и (или) экономики и (или) бизнеса и (или) права.

В качестве члена наблюдательного совета не избирается лицо:

1) имеющее непогашенную или неснятую судимость;

2) являвшееся руководителем юридического лица более одного года до принятия решения о признании данного юридического лица банкротом;

3) ранее совершившее коррупционное правонарушение;

4) находящееся в отношениях близкого родства и свойства с другим членом наблюдательного совета или руководителем государственного предприятия.

Прием документов лиц, изъявивших желание принять участие в конкурсе, осуществляется в рабочие дни после выхода объявления о проведении конкурса в периодических изданиях.

Лицо, изъявившее желание принять участие в конкурсе, до 18.00 часов 19 сентября 2018 года по следующему адресу: Атырауская область, г. Атырау, ул. Айтеке,77, здание областного акимата, кабинет №317, представляет комиссии следующие документы:

1) заявление об участии в конкурсе (в произвольной форме);

2) резюме на государственном и русском языках;

3) автобиография (в произвольной форме);

4) копия документа, удостоверяющего личность кандидата;

5) копия документа о высшем образовании;

6) копия документа, подтверждающая трудовую деятельность работника согласно статье 35 Трудового кодекса Республики Казахстан от 23 ноября 2015 года;

7) документы, подтверждающие отсутствие судимости и коррупционных правонарушений, выданные территориальными подразделениями Комитета по правовой статистике и специальным учетам Генеральной прокуратуры Республики Казахстан.

Участник конкурса может представить дополнительную информацию, касающуюся его образования, опыта работы, профессионального уровня (копии документов о повышении квалификации, присвоении ученых степеней и званий, научных публикациях, рекомендации от руководства предыдущего места работы).

Конверт с конкурсной заявкой должен быть оформлен согласно требованиям приказа министра национальной экономики Республики Казахстан от 20 февраля 2015 года №113 «Об утверждении Правил создания наблюдательного совета в государственных предприятиях на праве хозяйственного ведения, требований, предъявляемых к лицам, избираемым в состав наблюдательного совета, а также Правил конкурсного отбора членов наблюдательного совета и досрочного прекращения их полномочий» на государственном и русском языках по одному экземпляру.

Дополнительную информацию можно получить по телефонам: 8 (7122) 35 45 71, 30 84 09.

КОНКУРСНАЯ КОМИССИЯ ПРИ УПРАВЛЕНИИ ЗДРАВООХРАНЕНИЯ АТЫРАУСКОЙ ОБЛАСТИ ОБЪЯВЛЯЕТ НАБОР ЛИЦ, ИЗБИРАЕМЫХ В СОСТАВ НАБЛЮДАТЕЛЬНОГО СОВЕТА В ГОСУДАРСТВЕННОМ КОММУНАЛЬНОМ ПРЕДПРИЯТИИ НА ПРАВЕ ХОЗЯЙСТВЕННОГО ВЕДЕНИЯ «КЫЗЫЛКОГИНСКАЯ ЦЕНТРАЛЬНАЯ РАЙОННАЯ БОЛЬНИЦА» УПРАВЛЕНИЯ ЗДРАВООХРАНЕНИЯ АТЫРАУСКОЙ ОБЛАСТИ».

Конкурс проводится 20 сентября 2018 года в 11.00 часов по адресу: Атырауская область, г. Атырау, ул. Айтеке би, 77, здание областного акимата, каб. 310.

Местонахождение и почтовый адрес КГП на ПХВ «Кызылкогинская центральная районная больница» управления здравоохранения Атырауской области: индекс 060500, Атырауская область, Кызылкогинский район, село Миялы, улица Смагулова, 13, телефон: 8 (71238) 2 17 67.

Основным видом деятельности КГП на ПХВ «Кызылкогинская центральная районная больница» являются:

— оказание амбулаторно-поликлинической (первичная медико-санитарная и консультативно-диагностическая помощь), стационарной, стационарозамещающей помощи населению в соответствии с государственной лицензией и приложениями к ним.

Требования, предъявляемые к лицам, избираемым в наблюдательные советы, включают наличие высшего образования, а также одного из следующих требований:

1) наличие опыта работы в сфере здравоохранения или по профилю организации и (или) экономики/финансы и (или) бизнеса и (или) права не менее 5 лет;

2) наличие опыта работы в сфере здравоохранения или по профилю организации и (или) экономики/финансы и (или) бизнеса и (или) права руководящий должности не менее 3 лет;

3) членство в общественных объединениях в сфере здравоохранения и (или) экономики и (или) бизнеса и (или) права.

В качестве члена наблюдательного совета не избирается лицо:

1) имеющее непогашенную или неснятую судимость;

2) являвшееся руководителем юридического лица более одного года до принятия решения о признании данного юридического лица банкротом;

3) ранее совершившее коррупционное правонарушение;

4) находящееся в отношениях близкого родства и свойства с другим членом наблюдательного совета или руководителем государственного предприятия.

Прием документов лиц, изъявивших желание принять участие в конкурсе, осуществляется в рабочие дни после выхода объявления о проведении конкурса в периодических изданиях.

Лицо, изъявившее желание принять участие в конкурсе, до 18.00 часов 19 сентября 2018 года по следующему адресу: Атырауская область, г. Атырау, ул. Айтеке,77, здание областного акимата, кабинет №317, представляет комиссии следующие документы:

1) заявление об участии в конкурсе (в произвольной форме);

2) резюме на государственном и русском языках;

3) автобиография (в произвольной форме);

4) копия документа, удостоверяющего личность кандидата;

5) копия документа о высшем образовании;

6) копия документа, подтверждающая трудовую деятельность работника согласно статье 35 Трудового кодекса Республики Казахстан от 23 ноября 2015 года;

7) документы, подтверждающие отсутствие судимости и коррупционных правонарушений, выданные территориальными подразделениями Комитета по правовой статистике и специальным учетам Генеральной прокуратуры Республики Казахстан.

Участник конкурса может представить дополнительную информацию, касающуюся его образования, опыта работы, профессионального уровня (копии документов о повышении квалификации, присвоении ученых степеней и званий, научных публикациях, рекомендации от руководства предыдущего места работы).

Конверт с конкурсной заявкой должен быть оформлен согласно требованиям приказа министра национальной экономики Республики Казахстан от 20 февраля 2015 года №113 «Об утверждении Правил создания наблюдательного совета в государственных предприятиях на праве хозяйственного ведения, требований, предъявляемых к лицам, избираемым в состав наблюдательного совета, а также Правил конкурсного отбора членов наблюдательного совета и досрочного прекращения их полномочий» на государственном и русском языках по одному экземпляру.

Дополнительную информацию можно получить по телефонам: 8 (7122) 35 45 71, 30 84 09.

КОНКУРСНАЯ КОМИССИЯ ПРИ УПРАВЛЕНИИ ЗДРАВООХРАНЕНИЯ АТЫРАУСКОЙ ОБЛАСТИ ОБЪЯВЛЯЕТ НАБОР ЛИЦ, ИЗБИРАЕМЫХ В СОСТАВ НАБЛЮДАТЕЛЬНОГО СОВЕТА В ГОСУДАРСТВЕННОМ КОММУНАЛЬНОМ ПРЕДПРИЯТИИ НА ПРАВЕ ХОЗЯЙСТВЕННОГО ВЕДЕНИЯ «АТЫРАУСКИЙ МЕДИЦИНСКИЙ КОЛЛЕДЖ» УПРАВЛЕНИЯ ЗДРАВООХРАНЕНИЯ АТЫРАУСКОЙ ОБЛАСТИ».

Конкурс проводится 20 сентября 2018 года в 11.00 часов по адресу: Атырауская область, г. Атырау, ул. Айтеке би, 77, здание областного акимата, каб. 310.

Местонахождение и почтовый адрес КГП на ПХВ «Атырауский медицинский колледж» управления здравоохранения Атырауской области: индекс 060000, Атырауская область, город Атырау, улица Курмангазы, 7, телефон: 8 (7122) 28 10 38.

Основным видом деятельности КГП на ПХВ «Атырауский медицинский колледж» являются:

— подготовка медицинских и фармацевтических работников со средним образованием, переподготовка и повышение квалификации медицинских работников в соответствии с государственной лицензией и приложениями к ним.

Требования, предъявляемые к лицам, избираемым в наблюдательные советы, включают наличие высшего образования, а также одного из следующих требований:

1) наличие опыта работы в сфере здравоохранения или по профилю организации и (или) экономики/финансы и (или) бизнеса и (или) права не менее 5 лет;

2) наличие опыта работы в сфере здравоохранения или по профилю организации и (или) экономики/финансы и (или) бизнеса и (или) права руководящий должности не менее 3 лет;

3) членство в общественных объединениях в сфере здравоохранения и (или) экономики и (или) бизнеса и (или) права.

В качестве члена наблюдательного совета не избирается лицо:

1) имеющее непогашенную или неснятую судимость;

2) являвшееся руководителем юридического лица более одного года до принятия решения о признании данного юридического лица банкротом;

3) ранее совершившее коррупционное правонарушение;

4) находящееся в отношениях близкого родства и свойства с другим членом наблюдательного совета или руководителем государственного предприятия.

Прием документов лиц, изъявивших желание принять участие в конкурсе, осуществляется в рабочие дни после выхода объявления о проведении конкурса в периодических изданиях.

Лицо, изъявившее желание принять участие в конкурсе, до 18.00 часов 19 сентября 2018 года по следующему адресу: Атырауская область, г. Атырау, ул. Айтеке,77, здание областного акимата, кабинет №317, представляет комиссии следующие документы:

1) заявление об участии в конкурсе (в произвольной форме);

2) резюме на государственном и русском языках;

3) автобиография (в произвольной форме);

4) копия документа, удостоверяющего личность кандидата;

5) копия документа о высшем образовании;

6) копия документа, подтверждающая трудовую деятельность работника согласно статье 35 Трудового кодекса Республики Казахстан от 23 ноября 2015 года;

7) документы, подтверждающие отсутствие судимости и коррупционных правонарушений, выданные территориальными подразделениями Комитета по правовой статистике и специальным учетам Генеральной прокуратуры Республики Казахстан.

Участник конкурса может представить дополнительную информацию, касающуюся его образования, опыта работы, профессионального уровня (копии документов о повышении квалификации, присвоении ученых степеней и званий, научных публикациях, рекомендации от руководства предыдущего места работы).

Конверт с конкурсной заявкой должен быть оформлен согласно требованиям приказа министра национальной экономики Республики Казахстан от 20 февраля 2015 года №113 «Об утверждении Правил создания наблюдательного совета в государственных предприятиях на праве хозяйственного ведения, требований, предъявляемых к лицам, избираемым в состав наблюдательного совета, а также Правил конкурсного отбора членов наблюдательного совета и досрочного прекращения их полномочий» на государственном и русском языках по одному экземпляру.

Дополнительную информацию можно получить по телефонам: 8 (7122) 35 45 71, 30 84 09.

Вниманию жителей и получателей государственных услуг!

Атырауская областная территориальная инспекция Комитета государственной инспекции в агропромышленном комплексе сообщает, что в инспекции работает Уполномоченный по этике.

Согласно «Положению об уполномоченном по этике», утвержденному Указом Президента РК от 29 декабря 2015 года, №1151, Уполномоченный по этике в пределах своей компетенции наряду с другими функциями

«по поручению» руководства государственного органа, в котором он работает, рассматривает обращения физических и юридических лиц по фактам нарушения норм служебной этики государственными служащими».

В связи с этим, в случаях выявления фактов нарушения норм служебной этики, законодательства, проявлений грубости при оказании государственных услуг и иных ситуациях со стороны руководителей и специалистов областной, городской и районных территориальных инспекций просим обратиться к Уполномоченному по этике.

Уполномоченный по этике – Шугаепов Руслан Аминржанович, заместитель руководителя Атырауской областной территориальной инспекции. г. Атырау, мкр. Аксая, 49а. Телефоны: 8 (7122) 267286, + 7701 6971323. Электронный адрес: **ebugaepov.r@mkomsport.gov.kz**

Коллектив акционерного общества «Атырауская теплоэлектроцентраль» выражает глубокое соболезнование семье Махорина в связи с кончиной ветерана труда

МАХОРИНА ЮРИЯ НИКОЛАЕВИЧА

Искренне сочувствуем и разделяем боль тяжелой и невосполнимой утраты.

АО «Атырауская ТЭЦ»

Объявление
о проведении общественных слушаний в форме опроса на «Разделы охраны окружающей среды» к рабочим проектам «Разработка ПСД на строительство пешеходного моста через реку Шарон между населенными пунктами Шортанбай-Жыланды Курмангазинского района» и «Разработка ПСД на строительство пешеходного моста через реку Бузаусылан в селе Ганюшкино Курмангазинского района»

ГУ «Курмангазинский районный отдел строительства Атырауской области» объявляет о проведении общественных слушаний в форме опроса на Разделы охраны окружающей среды» к рабочим проектам «Разработка ПСД на строительство пешеходного моста через реку Шарон между населенными пунктами Шортанбай-Жыланды Курмангазинского района» и «Разработка ПСД на строительство пешеходного моста через реку Бузаусылан в селе Ганюшкино Курмангазинского района» на 14 сентября 2018 года.

Местный исполнительный орган: Управление природных ресурсов и регулирования природопользования, отдел отдела государственной экологической экспертизы и выдачи разрешения, главный специалист Айчикова А.Ж., **aos-2013@mail.ru**, тел.: +7 (7122) 32[illegible]

Государственный орган по проведению государственной экологической экспертизы: Управление природных ресурсов и регулирования природопользования.

Разработчик и заказчик рабочего проекта: Разработчик ТОО «Полиграфия». Заказчик ГУ «Курмангазинский районный отдел строительства Атырауской области».

Разработчик ОВОС: Разработчик ТОО «Полиграфия», г. Атырау, ул. Н. Кунаева, 3.

Электронный вариант материалов и опросный лист размещены на сайте www.akimat.kz. Все замечания и предложения принимаются на почту aos-2013@mail.ru

АТЫРАУ ОБЛЫСЫ
ҚҰРМАНҒАЗЫ АУДАНДЫҚ
ҚҰРЫЛЫС БӨЛІМІ

ОТДЕЛ СТРОИТЕЛЬСТВА
КУРМАНҒАЗИНСКОГО РАЙОНА
АТЫРАУСКОЙ ОБЛАСТИ

060400, Құрманғазы ауылы, Көшекбаев көшесі, 25
тел.: 8 (71233) 2-10-97, факс: 2-10-97

060400, село Құрманғазы, ул. Кошекбаева, 25
тел.: 8 (71233) 2-10-97, факс: 2-10-97

№ 08-07-01/519
15.08.2018ж

Руководителю
Управления природных ресурсов
и регулирования природопользования
по Атырауской области
г – ну Арыстан К.Б.

ГУ «Курмангазинский районный отдел строительства Атырауской области», просит разместить на сайте объявление о проведении общественных слушаний в форме опроса на «Разделы охраны окружающей среды» к рабочим проектам: «Разработка ПСД на строительство пешеходного моста через реку Шарон между населенными пунктами Шортанбай-Жыланды Курмангазинского района» и «Разработка ПСД на строительство пешеходного моста через реку Бузаусылан в селе Ганюшкино Курмангазинского района» на 14 сентября 2018 года.

Руководитель отдела **Ж.Сундетов**

Исполнитель: К.Тыныштыкова
Телефон: 8(71233)2-10-97

АТЫРАУ ОБЛЫСЫ ҚҰРМАНҒАЗЫ АУДАНЫНЫҢ ҚҰРЫЛЫС, СӘУЛЕТ ЖӘНЕ ҚАЛА ҚҰРЫЛЫСЫ БӨЛІМІ

ОТДЕЛ СТРОИТЕЛЬСТВА, АРХИТЕКТУРЫ И ГРАДОСТРОИТЕЛЬСТВА КУРМАНГАЗИНСКОГО РАЙОНА АТЫРАУСКОЙ ОБЛАСТИ

060400, Құрманғазы ауылы, Көшекбаев көшесі, 25
тел.: 8 (71233) 2-10-97, факс: 2-10-97

060400, село Құрманғазы, ул. Кошекбаева, 25
тел.: 8 (71233) 2-10-97, факс: 2-10-97

№ 08-06-01/1667
09 07 2019

ҚР ҰЭМ Құрылыс, тұрғын үй – коммуналдық шаруашылық істері және жер ресурстарын басқару комитетінің «Жобаларды мемлекеттік ведомствадан тыс сараптау» ШЖҚ РМК бас директоры Т. Қарағойшинға

«Құрманғазы аудандық құрылыс, сәулет және қала құрылысы бөлімі» ММ-сі, «Атырау облысы Құрманғазы ауданы Шортанбай-Жыланды елді мекендерін қосатын Шарон өзені арқылы жаяу жүргіншілер көпірінің құрылысына жобалау-сметалық құжаттамасын жасақтау» жұмыс жобасына алдын ала келісім бере отырып, Сізден аталған жұмыс жобасын мемсараптамадан өткізіп, сараптама қорытындысын беруіңізді сұрайды.

Мемлекеттік сараптамадан өткізу қызметінің төлем қаржысын келісім шарт негізінде уақытында төлеуге кепілдік береді.

- Құрылыс-монтаж жұмыстары 2019 жылдың қыркүйек айында жоспарлануда;
- Бас жобалаушы – «**Poligram**» ЖШС-сі;
- 472 әкімшісі – Аудандық құрылыс, сәулет және қала құрылысы бөлімі (облыстық маңызы бар қала, аудан);
- 004 бағдарламасы – Инженерлік коммуникациялық инфрақұрлымды жобалау, дамыту, жайластыру және (немесе) сатып алу;
- 015 – Жергілікті облыстық бюджет қаражаты есебінен жоспарланады.

Бөлім басшысы **Ж.Сундетов**

Орындаған: Р.Нұғыманов
Телефон:8 (71233) 2-10-97

АТЫРАУ ОБЛЫСЫ
ҚҰРМАНҒАЗЫ АУДАННЫҢ
ҚҰРЫЛЫС, СӘУЛЕТ ЖӘНЕ
ҚАЛА ҚҰРЫЛЫСЫ БӨЛІМІ

ОТДЕЛ СТРОИТЕЛЬСТВА,
АРХИТЕКТУРЫ И
ГРАДОСТРОИТЕЛЬСТВА
КУРМАНГАЗИНСКОГО РАЙОНА
АТЫРАУСКОЙ ОБЛАСТИ

060400, Құрманғазы ауылы, Көшекбаев көшесі, 25
тел.: 8 (71233) 2-10-97, факс: 2-10-97

060400, с.Курмангазы, ул. Кошекбаева, 25
тел.: 8 (71233) 2-10-97, факс: 2-10-97

№ 02-010/922
22 04 2019 ж

Генеральному директору РГП «Госэкспертиза» Т.Карагойшину

ГУ «Отдел строительства, архитектуры и градостроительства Курмангазинского района Атырауской области», предоставляем Вам свои реквизиты:

Адрес: Атырауская область, Курмангазинский район, Курмангазинский с.о., с.Курмангазы, Испуллаева, 61
БИН: 060340006981
БИК: KKMFKZ2A
ИИК: KZ75070103KSN1503000
РГУ "КОМИТЕТ КАЗНАЧЕЙСТВА МИНИСТЕРСТВА ФИНАНСОВ РК"
Тел.: 8 (71233) 2 10 97

Руководитель отдела **Ж.Сундетов**

Исполнитель: А.Өтепов
Телефон: 8(71233)21097
a.otepov@atyrau.gov.kz