Ведомость примененных документов

Обозначение	Наименование
СН РК 3.01.01-2013, СП РК 3.01.101-2013	Градостроительство. Планировка и застройка городских и сельских поселений.
ГОСТ 21.508-93	Система проектной документации для строительства . Правила выполнения рабочей документации генеральных планов предприятий, сооружений и жилищного-гражданских обьектов
СТ РК 21.101-2002	Основные требования к проектной и рабочей документации
УСН РК 8.02-03-2017	Сборники укрупненных показателей стоимости на конструкции и виды работ. Элементы внешнего благоустройства зданий и сооружений. Малые архитектурные формы

Ведомость чертежей основного комплекта марки ГП

Лист	Наименование	
ГП-1	Общие данные по рабочим чертежам.	1
ГП-2	Ситуационный план.	1
ГП-3	Разбивочный план.	1
ГП-4	План благоустройства территории.	1
ГП-5	Ограждения	1

Баланс территории проектируемого участка

Наименование территории	Площадь (м2)	% к общей площади
Площадь тротуаров и площадок	120.0	5
Площадь озеленения и прочие покрытия и площадок	1829.28	82
Площадь застройки	282.92	13
Площадь участка	2232.2	100

Основные показатели по генплану

Площадь участка в ограде, (га)	Площадь застройки (га)	Плотность застройки (%)
2232.2	282.92	13

Общие указания.

1.Исходные данные:

Раздел проекта "Генеральный план" разработан на основании технического задания, выданного заказчиком и инженерно-геодезических материалов. проект выполнен в соответствии с требованиями действующих нормативно-технических документов Республики Казахстан, обеспечивающих безопасную эксплуатацию запроектированных объектов.

2.Характеристика района строительства:

Проектируемая площадка входит в состав Атырауской области Республики Казахстан, расположена в с Орлик.

Рельеф местности равнинный с абсолютными отметками от "-27.30" до "-28.05". Система координат - Условная. Система высот - Условная.

Климат района отличается резкой континентальностью, аридностью. Для района характерным является
изобилие тепла и переобладание ясной сухой погоды. Район территории по среднемесячной температуре
воздуха в январе -минус 10°С. в июле -плюс 25°С. Нормативная глубина промерзания грунтов - 1.48м.

3.Планировочные решение

Площадка брусчатка, ограждение профлисть.

Рабочие чертежи выполнены в соответствии с действующими нормами, правилами, инструкциями и государственными стандартами, обеспечивающими безопасную эксплуатацию при соблюдении предусмотренных проектом мероприятий.

Главный инженер проекта: Ескендиров А.С.

Согласовано

Взам. инв. #

Подп. и дата

Инв. # подл.

Изм	Кол.уч.	Лист	Nдок	Подпись	Дата
Разраб.	Сулейменов				

24-02/05-19-ГП

Работы инженерные по проектированию зданий в с. Есбол ул. Жамбыла,22 Индерского района

ГЕНЕРАЛЬНЫЙ ПЛАН	стадия	лист	листов
	РП	1	5

Общие данные по рабочим чертежам

ТОО "DDCOM Engineering"

Формат А3

ПРОЕКТИРУЕМЫЙ УЧАСТОК

Согласовано

Взам. инв. #

Подп. и дата

Инв. # подл.

Изм	Кол.уч.	Лист	Nдок	Подпись	Дата
Разраб.		Сулейменов			06.2019

24-02/05-19-ГП

Работы инженерные по проектированию зданий в с. Есбол ул. Жамбыла,22 Индерского района

ГЕНЕРАЛЬНЫЙ ПЛАН	стадия	лист	листов
	РП	2	5

Ситуационный план. М1:2000

ТОО "DDCOM Engineering"

Формат А3

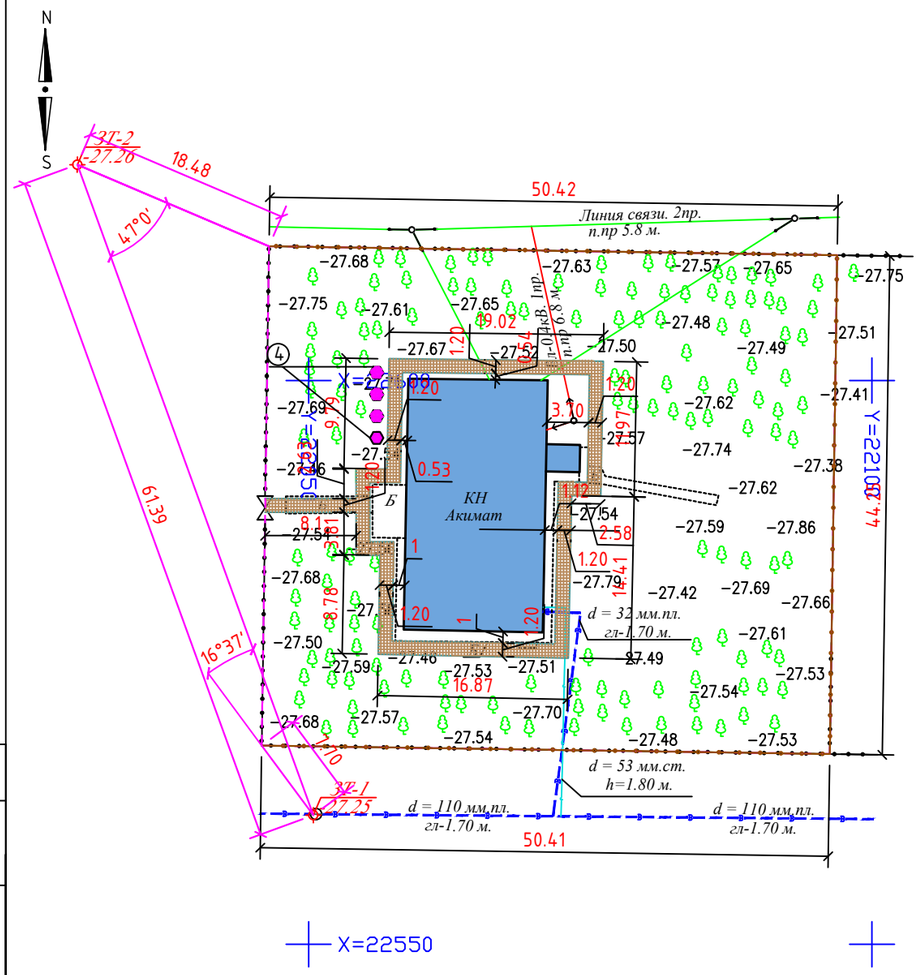

Ведомость жилых и общественных зданий и сооружений

Номер на плане	Наименование и обозначение	Этажность	Количество		Площадь, м2		Строительн. объем, м3
			Здания	Мест Здания	Застройки Здания	Общая расчет. площадь Здания	Здания
1	Существующие здания акимата	2	1		282.92	-	-
2	Проектируемое плиточное покрытие	-	1		120.0		
3	Проектируемое ограждение	-	-		145.1пм		
4	Вазон шестигранный "Наурыз"	-	4		3.75		
Площадь участка		2232.2					

УСЛОВНЫЕ ОБОЗНАЧЕНИЯ

- Существующие здания акимата
- Плиточное покрытие
- Ограждения
- Граница участка

ПРИМЕЧАНИЕ

1.Данный чертеж разработан на основании топо и инженерно- геодезических изысканий, выполненных - 2019год.
Система координат Условная
Система высот Условная.
Отметки отрицательные.
2.Все размеры на чертеже даны в метрах.

Условные обозначения:

- -Вл-04кВ 1-пр
- -Линия связи
- -Водопровод
- -Газопровод надзем.
- -Забор металлический
- ЗТ-1 -27.25 -Закрепленная точка
- Б -Бетон
- КН -Каменно не жилое
- -Калитка
- -Деревья
- -Координатная сетка

Каталог координат и высот закрепленных точек

№	Наименование точки	Координаты, м		Н, м
		X	Y	
1	З.т.1	22561.435	22050.430	-27,25
2	З.т.2	22619.149	22029.494	-27,26

Согласовано

взам.инв.№

подпись и дата

инв. N подл.

Изм.	Кол.уч.	Лист	Nдок.	Подпись	Дата
Разраб.		Сулейменов			06.2019

24-02/05-19-ГП

Работы инженерные по проектированию зданий в с. Есбол ул. Жамбыла,22 Индерского района

ГЕНЕРАЛЬНЫЙ ПЛАН

стадия	лист	листов
РП	3	5

Разбивочный план
М 1:500

ТОО "DDCOM Engineering"

Формат А3

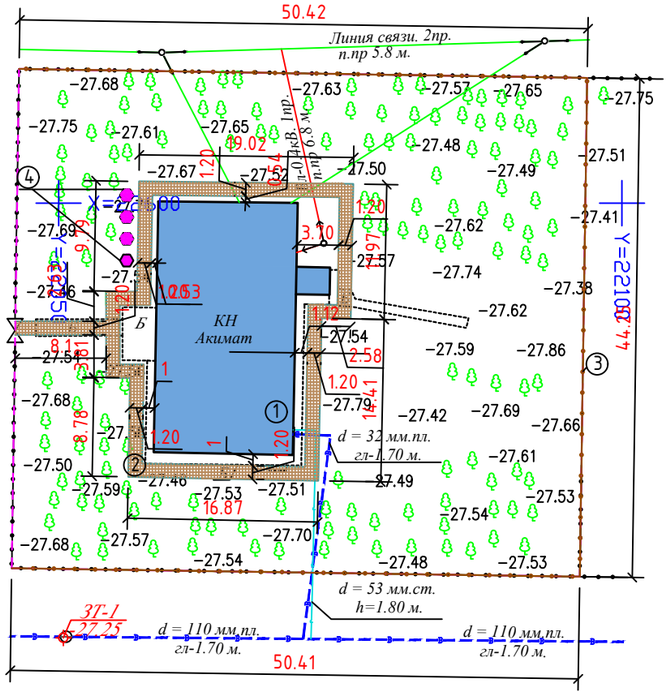

Ведомость жилых и общественных зданий и сооружений

Номер на плане	Наименование и обозначение	Этажность	Количество: Здания	Количество: Мест Здания	Площадь, м2: Застройки Здания	Площадь, м2: Общая расчет. площадь Здания	Строительн. объем, м3 Здания
1	Существующие здания акимата	2	1		282.92	-	-
2	Проектируемое плиточное покрытие	-	1		120.0		
3	Проектируемое ограждение	-	-		145.1пм		
4	Вазон шестигранный "Наурыз"	-	4		3.75		
Площадь участка		2232.2					

Ведомость тротуаров, дорожек и площадок

ПОЗ	Наименование	Тип	Площадь покрыт. м2	Примечание
1	Проектируем. тротуар, (покрытие брусчатка) с бордюром из	I	120.0	См.Лтст. ГП-4
2	бортового камня БР 100.20.8 =197.2м Проектируемое ограждение		145.1пм	См.Лтст. ГП-5
3	8601-0306-0102, Вазон шестигранный "Наурыз"	4шт		УСН РК 8.02-03-2017

Сечение тротуаров ТИП I

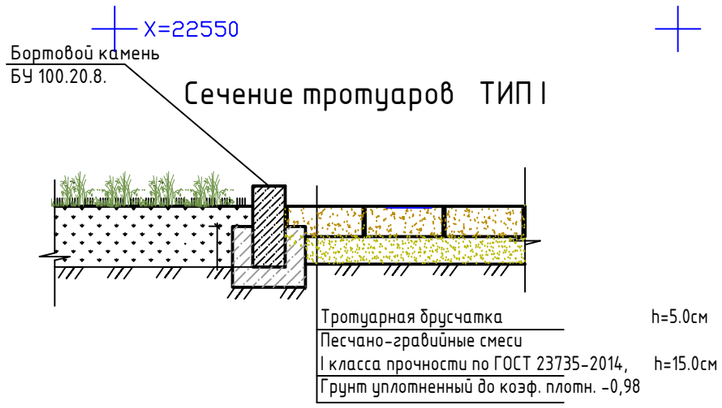

УСЛОВНЫЕ ОБОЗНАЧЕНИЯ

- Существующие школа ДЮСШ-2
- Плиточное покрытие
- Ограждения
- Граница участка

ПРИМЕЧАНИЕ

1.Данный чертеж разработан на основании топо и инженерно- геодезических изысканий, выполненных - 2019год.
Система координат Условная
Система высот Условная.
Отметки отрицательные.
2.Все размеры на чертеже даны в метрах.

Каталог координат и высот закрепленных точек

№	Наименование точки	Координаты, м X	Координаты, м Y	H, м
1	З.т.1	22561.435	22050.430	-27,25
2	З.т.2	22619.149	22029.494	-27,26

Согласовано

Взам. инв. #

Подп. и дата

Инв. # подл.

Изм.	Кол.уч.	Лист	Nдок.	Подпись	Дата
Разраб.		Сулейменов			06.2019

24-02/05-19-ГП

Работы инженерные по проектированию зданий в с. Есбол ул. Жамбыла,22 Индерского района

ГЕНЕРАЛЬНЫЙ ПЛАН

стадия	лист	листов
РП	4	5

План благоустройства территории М 1:500

ТОО "DDCOM Engineering"

Формат А3