ПК 385+37

Выемка Wвыем. = 3.324 м2

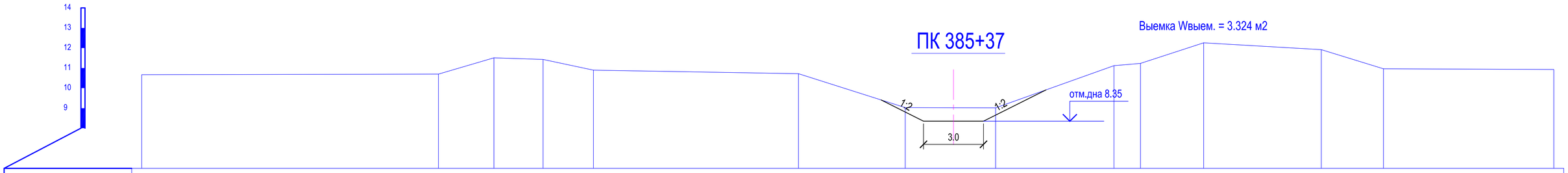

Отметки поверхности земли	10.67		10.70	11.51	11.43	10.90		10.72	9.03	9.02	11.12	11.23	12.26	11.92	10.96	10.93
Расстояния		14.84	2.77	2.46	2.52	10.25	5.34	4.52	5.92	1.33	3.16	5.88	3.11	15.88		
Пикетаж	0.0	14.84	17.61	20.06	22.58	32.83	38.17	42.69	48.60	49.93	53.09	58.97	62.08	77.96		

ПК 386+27

Выемка Wвыем. = 3.356 м2

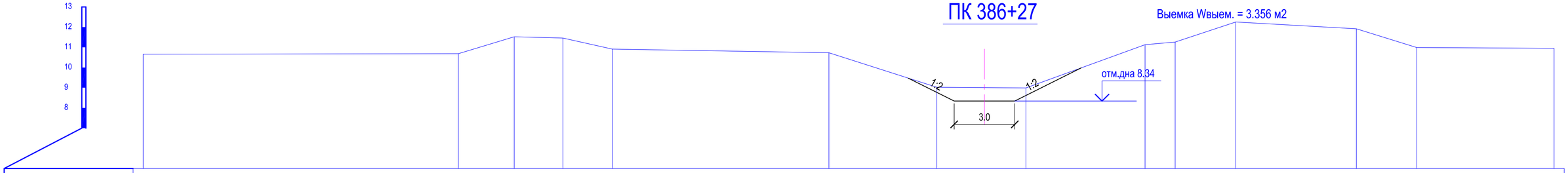

Отметки поверхности земли	10.66		10.68	11.52	11.46	10.91		10.73	9.02	8.99	11.13	11.26	12.25	11.92	10.99	10.96
Расстояния		15.59	2.76	2.41	2.45	10.72	5.34	4.41	5.89	1.49	3.00	5.97	2.99	17.00		
Пикетаж	0.0	15.59	18.36	20.76	23.21	33.93	39.26	43.67	49.57	51.06	54.06	60.02	63.01	80.01		

ПК 387+29

Выемка Wвыем. = 3.279 м2

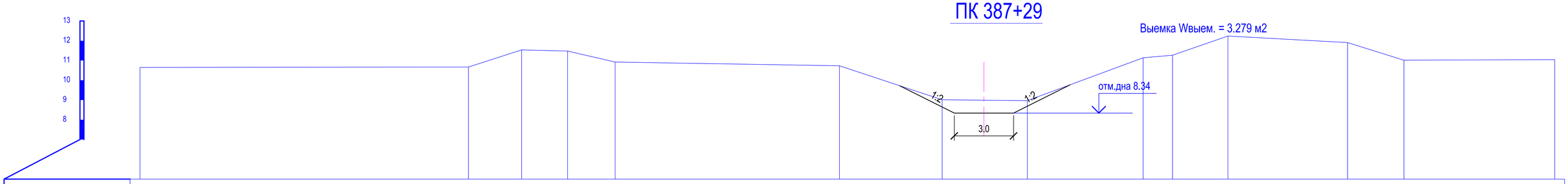

Отметки поверхности земли	10.65		10.67	11.54	11.48	10.92		10.73	9.01	8.97	11.14	11.27	12.24	11.91	11.02	11.05
Расстояния		16.63	2.69	2.33	2.40	11.36	5.20	4.31	5.86	1.49	2.80	6.05	2.85	10.48		
Пикетаж	0.0	16.63	19.31	21.65	24.05	35.40	40.60	44.91	50.77	52.26	55.07	61.12	63.97	74.45		

ПК 388+39

Выемка Wвыем. = 3.408 м2

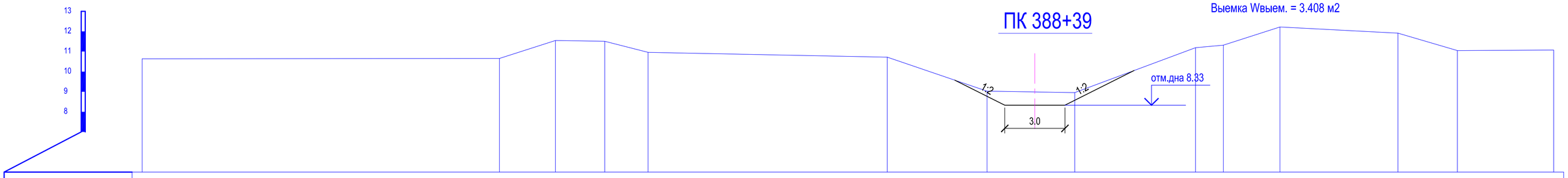

Отметки поверхности земли	10.64		10.66	11.55	11.51	10.96		10.72	9.03	8.96	11.19	11.32	12.22	11.91	11.05	11.07
Расстояния		17.81	2.79	2.46	2.16	11.93	4.97	4.37	6.02	1.39	2.82	5.88	2.96	16.24		
Пикетаж	0.0	17.81	20.60	23.06	25.22	37.15	42.12	46.49	52.51	53.90	56.72	62.60	65.56	81.80		

Изм.	Кол.уч.	Лист	Nедок.	Подпись	Дата
ГИП		Амидов Б.			
Гл.констр.		Ахметова Х.			
Исполнил		Аспанов О.			
Н.контр.		Ахметова Х.			

№2018/94 - ОРС

Реконструкция канала Солянка-Азнабай-Тайпак с водозабором из Акжаикского водохранилища Акжаикского района ЗКО

Канал Солянка-Азнабай-Тайпак

Стадия	Лист	Листов
РП	250	

Поперечный профиль М 1:100
ПК 385+37; ПК 386+27; ПК 387+29; ПК 388+39;

ТОО «Синтез»
Шымкент 2018 г.

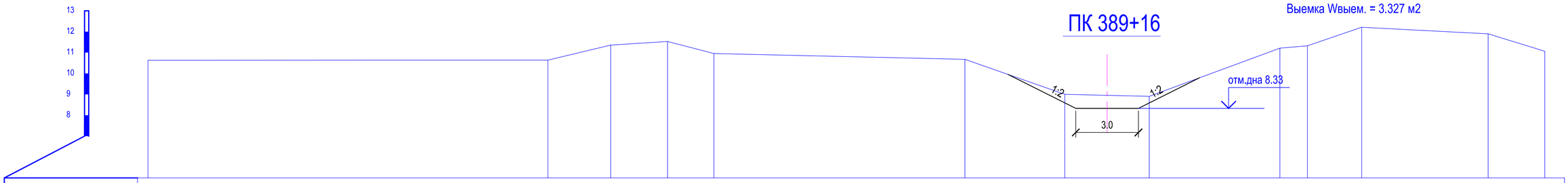

Отметки поверхности земли	10.63				10.64		11.36		11.53		10.96		10.68		9.00		8.91		11.21	11.32		12.21		11.90		11.07
Расстояния		19.15				3.01		2.72		2.22		12.01		4.79		4.04		6.25			1.32		2.60		6.05		2.71
Пикетаж	0.0				19.15		22.16		24.88		27.10		39.12		43.90		47.95		54.20	55.52		58.12		64.17		66.88

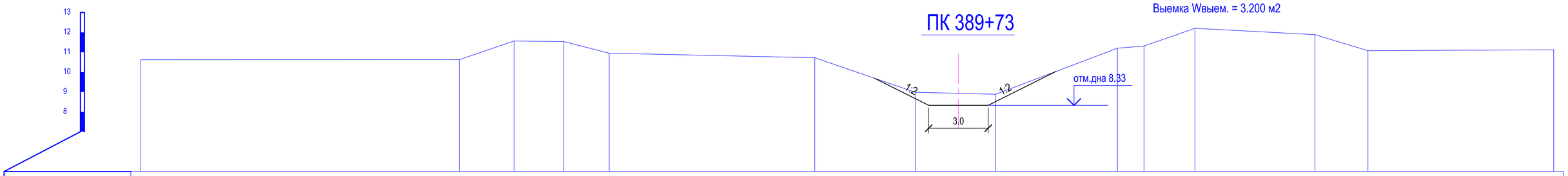

Отметки поверхности земли	10.63				10.63		11.57		11.54		10.95		10.73		8.99		8.89		11.20	11.31		12.21		11.89		11.08		11.13
Расстояния		19.13				2.75		2.50		2.28		12.82		5.05		4.05		6.13			1.34		2.56		6.04		2.66		16.59
Пикетаж	0.0				19.13		21.89		24.39		26.67		39.50		44.55		48.60		54.72	56.06		58.63		64.67		67.33		83.92

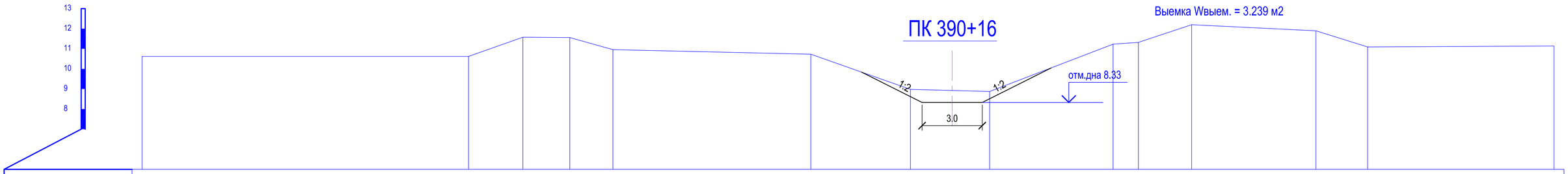

Отметки поверхности земли	10.62				10.62		11.58		11.56		10.96		10.73		8.98		8.88		11.23	11.32		12.20		11.90		11.09		11.14
Расстояния		20.83				2.71		2.34		2.15		12.66		4.97		3.95		6.15			1.26		2.65		6.20		2.58		17.56
Пикетаж	0.0				20.83		23.54		25.87		28.02		40.69		45.65		49.61		55.76	57.02		59.68		65.87		68.45		86.01

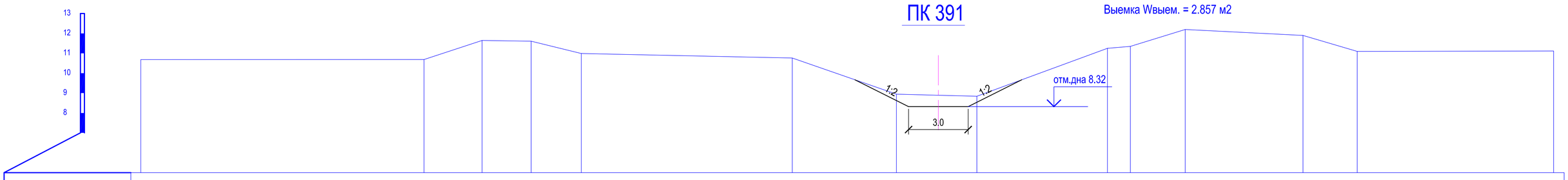

Отметки поверхности земли	10.68				10.69		11.65		11.61		10.99		10.76		8.95		8.84		11.25	11.35		12.20		11.90		11.10		11.12
Расстояния		18.29				2.92		2.47		2.52		12.37		5.24		4.05		6.57			1.15		2.76		5.93		2.73		16.50
Пикетаж	0.0				18.29		21.21		23.68		26.20		38.57		43.82		47.86		54.44	55.59		58.35		64.27		67.00		83.50

Изм.	Кол.уч.	Лист	№док.	Подпись	Дата
ГИП		Амидов Б.			
Гл.констр.		Ахметова Х.			
Исполнил		Аспанов О.			
Н.контр.		Ахметова Х.			

№2018/94 - ОРС

Реконструкция канала Солянка-Азнабай-Тайпак с водозабором из Акжаикского водохранилища Акжаикского района ЗКО

Канал Солянка-Азнабай-Тайпак

Стадия	Лист	Листов
РП	251	

Поперечный профиль М 1:100
ПК 389+16; ПК 389+73; ПК 390+16; ПК 391+00;

ТОО «Синтез»
Шымкент 2018 г.

ПК 392+25

Выемка Wвыем. = 2.366 м2

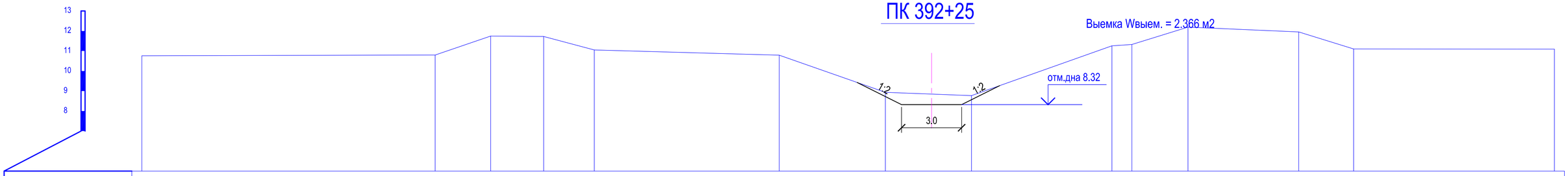

Отметки поверхности земли	10.76		10.80	11.74	11.72	11.05		10.79	8.94	8.77	11.26	11.32	12.19	11.95	11.10	11.10
Расстояния		17.45	2.77	2.65	2.53	12.24	5.30	4.30	7.02	0.99	2.80	5.53	2.74	17.23	
Пикетаж	0.0	17.45	20.22	22.87	25.40	37.64	42.94	47.24	54.26	55.26	58.06	63.59	66.33	83.56	

ПК 393+51

Выемка Wвыем. = 1.917 м2

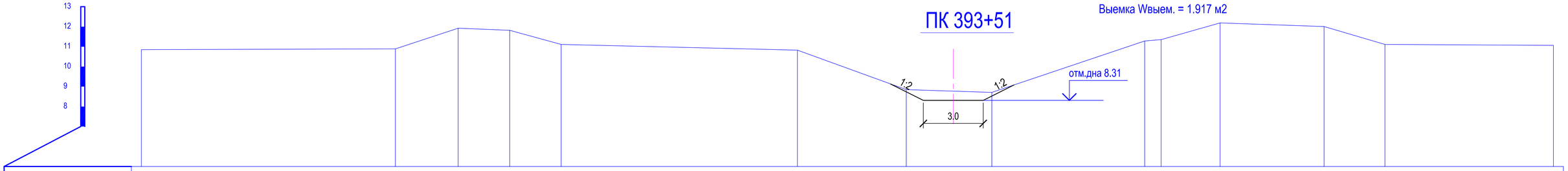

Отметки поверхности земли	10.85		10.89	11.92	11.82	11.11		10.82	8.85	8.71	11.29	11.35	12.19	12.01	11.11	11.06
Расстояния		15.74	3.14	2.58	2.58	11.84	5.46	4.29	7.66	0.83	2.95	5.21	3.05	16.42	
Пикетаж	0.0	15.74	18.88	21.46	24.04	35.88	41.34	45.63	53.29	54.11	57.06	62.28	65.33	81.75	

ПК 394+68

Выемка Wвыем. = 1.771 м2

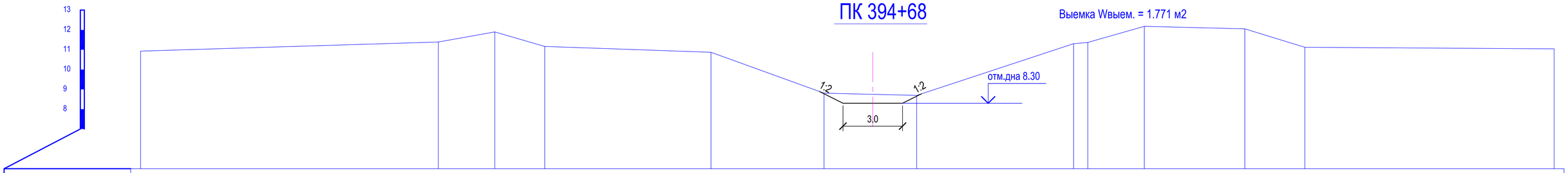

Отметки поверхности земли	10.93		11.39	11.90	11.17		10.87	8.81	8.70	11.31	11.37	12.18	12.05	11.12		11.04
Расстояния		17.59	2.85	2.52		11.48	5.70	4.67	7.91	0.72	2.85	5.06	3.03	17.54		
Пикетаж	0.0	17.59	20.44	22.95		34.44	40.13	44.80	52.71	53.43	56.27	61.33	64.36	81.90		

ПК 395+81

Выемка Wвыем. = 1.516 м2

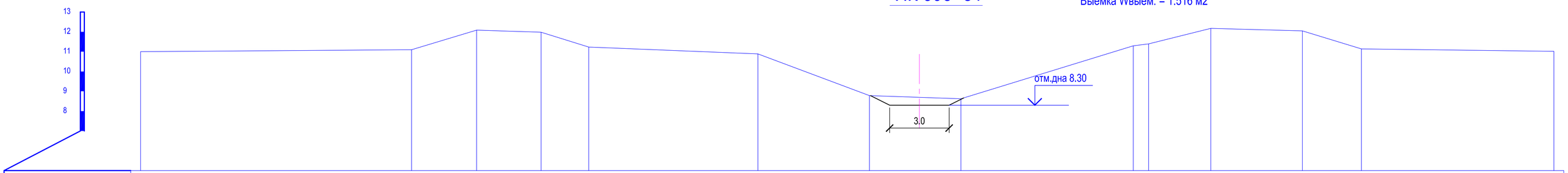

Отметки поверхности земли	11.00		11.10	12.09	11.98	11.23		10.89	8.78	8.62	11.29	11.39	12.18	12.05	11.14	11.02
Расстояния		13.65	3.28	3.25	2.40	11.21	5.62	4.61	8.69	0.77	3.13	4.61	2.97	18.10	
Пикетаж	0.0	13.65	16.93	20.18	22.58	33.80	39.42	44.03	52.71	53.48	56.62	61.23	64.20	82.30	

						№2018/94 - ОРС
						Реконструкция канала Солянка-Азнабай-Тайпак с водозабором из Акжаикского водохранилища Акжаикского района ЗКО
Изм.	Кол.уч.	Лист	Nедок.	Подпись	Дата	
ГИП		Амидов Б.				Канал Солянка-Азнабай-Тайпак — Стадия: РП; Лист: 252; Листов:
Гл.констр.		Ахметова Х.				
Исполнил		Асланов О.				
Н.контр.		Ахметова Х.				Поперечный профиль М 1:100 ПК 392+25; ПК 393+51; ПК 394+68; ПК 395+81; — ТОО «Синтез» Шымкент 2018 г.

ПК 397+18

Выемка Wвыем. = 0.611 м2

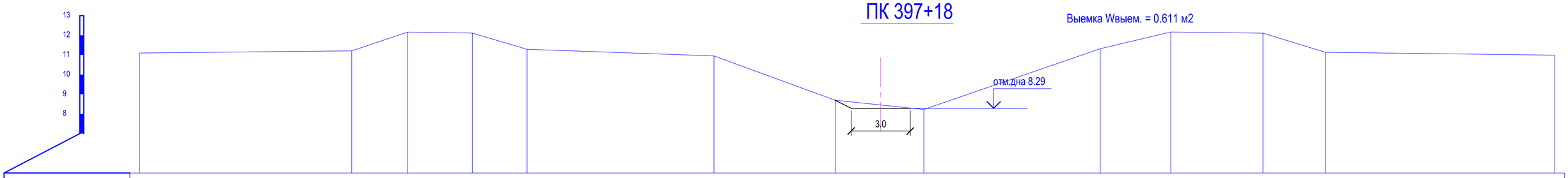

Отметки поверхности земли	11.10		11.21	12.16	12.11	11.29		10.95		8.70	8.23		11.32		12.17		12.11	11.14		10.99
Расстояния		12.00	2.84	3.28	2.77		10.72		6.15	4.49		8.95		3.58		4.67	3.17		18.99	
Пикетаж	0.0		12.00	14.83	18.12	20.89		31.61		37.77	42.26		51.21		54.78		59.46	62.62		81.61

ПК 398+23

Выемка Wвыем. = 1.130 м2

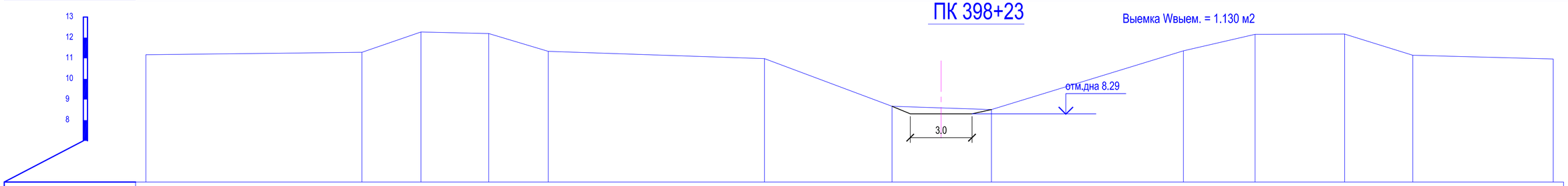

Отметки поверхности земли	11.17		11.29	12.27	12.20	11.34		10.99		8.68	8.51		11.36		12.16		12.17	11.15		10.97
Расстояния		10.49	2.87	3.29	2.89		10.50		6.19	4.83		9.32		3.48		4.35	3.31		18.50	
Пикетаж	0.0		10.49	13.36	16.65	19.54		30.04		36.23	41.07		50.39		53.87		58.22	61.53		80.03

ПК 399+35

Выемка Wвыем. = 0.879 м2

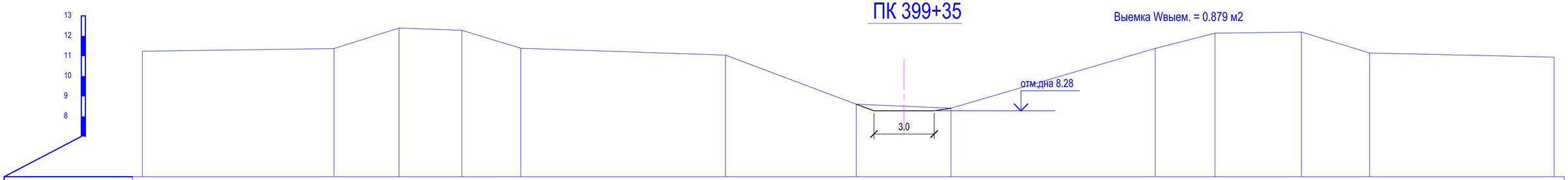

Отметки поверхности земли	11.24		11.37	12.40	12.28	11.39		11.05		8.61	8.41		11.38		12.14		12.20	11.16		10.95
Расстояния		9.53	3.24	3.13	2.93		10.18		6.50	4.72		10.16		2.98		4.30	3.39		18.14	
Пикетаж	0.0		9.53	12.77	15.90	18.84		29.02		35.52	40.24		50.40		53.38		57.68	61.07		79.21

ПК 400+35

Выемка Wвыем. = 0.702 м2

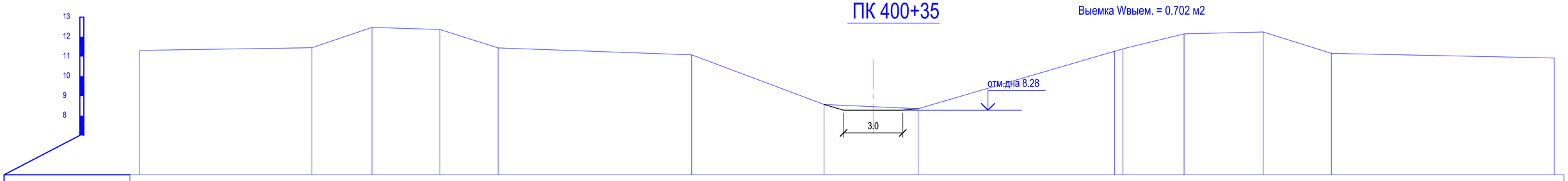

Отметки поверхности земли	11.31		11.45	12.48	12.37	11.44		11.09		8.57	8.36		11.27 11.39		12.15		12.25	11.16		10.93
Расстояния		8.73	3.04	3.44	2.96		9.82		6.71	4.77		9.96	0.42	3.10		4.02	3.45		19.67	
Пикетаж	0.0		8.73	11.77	15.21	18.17		27.98		34.69	39.46		49.43 49.84		52.94		56.96	60.41		80.08

Изм.	Кол.уч.	Лист	№док.	Подпись	Дата
ГИП		Амидов Б.			
Гл.констр.		Ахметова Х.			
Исполнил		Аспанов О.			
Н.контр.		Ахметова Х.			

№2018/94 - ОРС

Реконструкция канала Солянка-Азнабай-Тайпак с водозабором из Акжаикского водохранилища Акжаикского района ЗКО

Канал Солянка-Азнабай-Тайпак

Стадия	Лист	Листов
РП	253	

Поперечный профиль М 1:100
ПК 397+18; ПК 398+23; ПК 399+35; ПК 400+35;

ТОО «Синтез»
Шымкент 2018 г.

ПК 401+41

Выемка Wвыем. = 0.857 м2

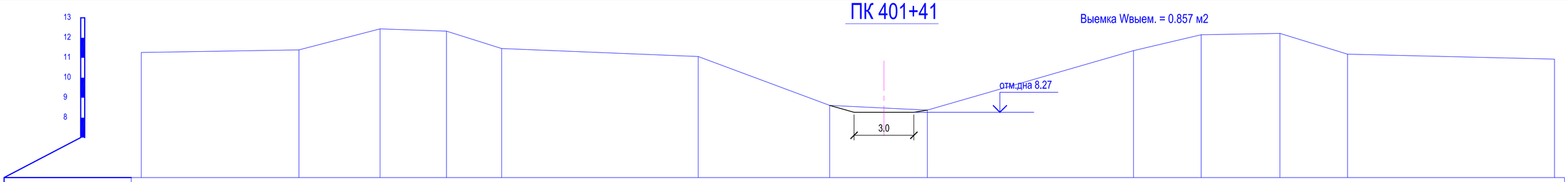

Отметки поверхности земли	11.27		11.39		12.45		12.33		11.46		11.06		8.61		8.38		11.36		12.15		12.22		11.18		10.93
Расстояния		7.91		4.07		3.33		2.77		9.86		6.60		4.90		10.34		3.40		3.95		3.39		17.91	
Пикетаж	0.0		7.91		11.98		15.31		18.08		27.93		34.53		39.43		49.77		53.17		57.12		60.51		78.41

ПК 402+65

Выемка Wвыем. = 0.792 м2

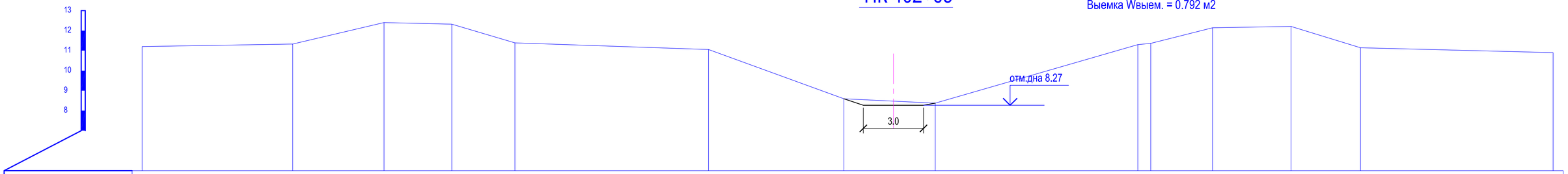

Отметки поверхности земли	11.20		11.33		12.40		12.32		11.39		11.06		8.60		8.38		11.30	11.36		12.14		12.21		11.14		10.90
Расстояния		7.51		4.55		3.38		3.15		9.65		6.75		4.55		10.10		0.64	3.08		3.91		3.46		18.69	
Пикетаж	0.0		7.51		12.06		15.44		18.58		28.23		34.98		39.53		49.64	50.28		53.36		57.27		60.73		79.42

ПК 403+82

Выемка Wвыем. = 0.938 м2

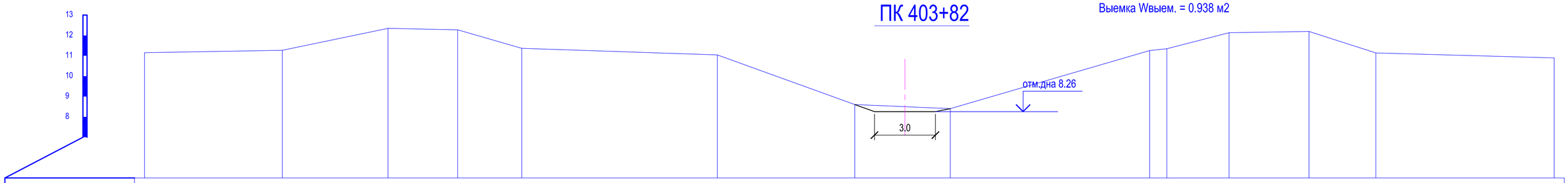

Отметки поверхности земли	11.15		11.27		12.35		12.28		11.37		11.05		8.61		8.40		11.26	11.35		12.14		12.20		11.14		10.90
Расстояния		6.78		5.21		3.43		3.15		9.63		6.76		4.70		9.81		0.85	3.06		3.94		3.29		17.80	
Пикетаж	0.0		6.78		11.99		15.41		18.57		28.19		34.96		39.66		49.48	50.32		53.38		57.32		60.61		78.41

ПК 404+72

Выемка Wвыем. = 0.939 м2

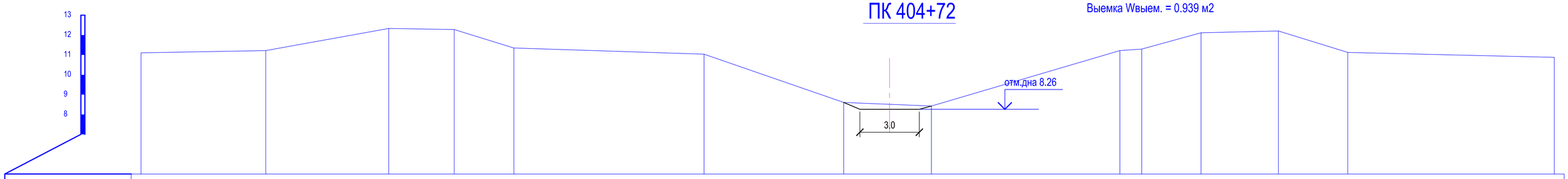

Отметки поверхности земли	11.11		11.22		12.33		12.28		11.35		11.04		8.61		8.42		11.22	11.29		12.12		12.21		11.13		10.88
Расстояния		6.30		6.20		3.30		3.01		9.60		7.05		4.43		9.51		1.10	2.99		3.90		3.51		18.15	
Пикетаж	0.0		6.30		12.50		15.80		18.82		28.41		35.46		39.89		49.40	50.50		53.50		57.40		60.90		79.05

						№2018/94 - ОРС
Изм.	Кол.уч.	Лист	Nедок.	Подпись	Дата	Реконструкция канала Солянка-Азнабай-Тайпақ с водозабором из Акжаикского водохранилища Акжаикского района ЗКО
ГИП		Амидов Б.				Канал Солянка-Азнабай-Тайпақ
Гл.констр.		Ахметова Х.				Стадия: РП; Лист: 254; Листов:
Исполнил		Аспанов О.				
Н.контр.		Ахметова Х.				Поперечный профиль М 1:100 ПК 401+41; ПК 402+65; ПК 403+82; ПК 404+72;
						ТОО «Синтез» Шымкент 2018 г.

ПК 405+80

Выемка Wвыем. = 1.092 м2

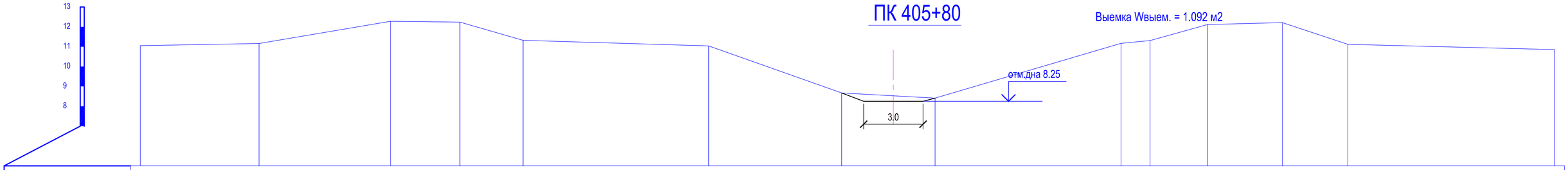

Отметки поверхности земли	11.05	11.16	12.28	12.24	11.32	11.04	8.67	8.41	11.17	11.31	12.12	12.22	11.12	10.86				
Расстояния	5.99	6.64	3.51	3.19	9.37	6.71	4.71	9.39	1.46	2.90	3.78	3.31	18.17					
Пикетаж	0.0	5.99	12.63	16.14	19.32	28.70	35.41	40.13	49.52	50.98	53.88	57.66	60.97	79.13				

ПК 406+77

Выемка Wвыем. = 1.024 м2

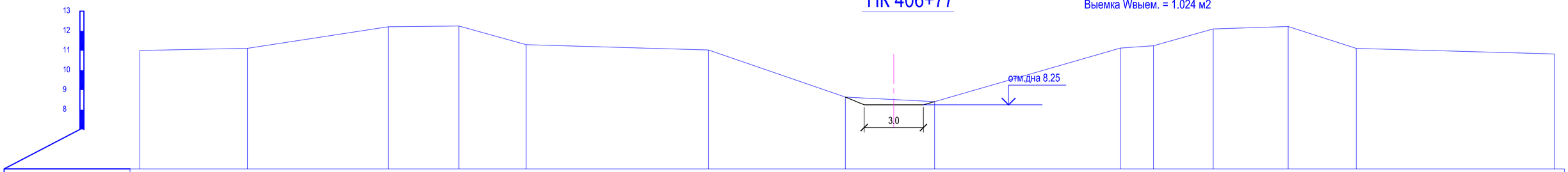

Отметки поверхности земли	11.01	11.12	12.21	12.25	11.30	11.03	8.64	8.41	11.13	11.25	12.10	12.22	11.11	10.83				
Расстояния	5.45	7.14	3.58	3.41	9.24	6.94	4.52	9.41	1.68	3.03	3.80	3.45	19.08					
Пикетаж	0.0	5.45	12.59	16.17	19.58	28.82	35.75	40.28	49.69	51.37	54.40	58.19	61.64	80.72				

ПК 407+75

Выемка Wвыем. = 1.147 м2

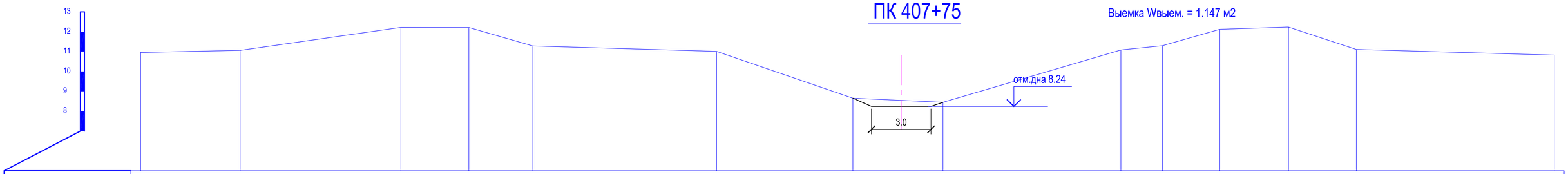

Отметки поверхности земли	10.96	11.06	12.22	12.21	11.28	11.01	8.65	8.45	11.08	11.30	12.12	12.23	11.10	10.83				
Расстояния	5.01	8.10	3.42	3.22	9.26	6.87	4.53	8.96	2.09	2.89	3.46	3.42	18.28					
Пикетаж	0.0	5.01	13.11	16.53	19.75	29.01	35.87	40.41	49.37	51.46	54.35	57.81	61.23	79.51				

ПК 408+93

Выемка Wвыем. = 1.229 м2

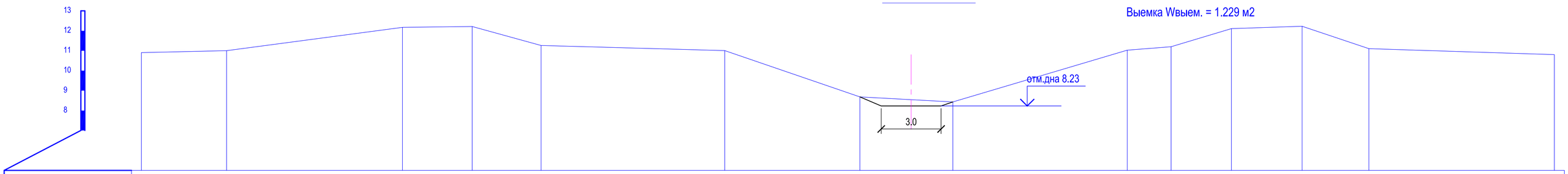

Отметки поверхности земли	10.91	11.00	12.17	12.22	11.26	11.01	8.68	8.43	11.03	11.20	12.11	12.23	11.11	10.81				
Расстояния	4.26	8.82	3.49	3.45	9.20	6.77	4.65	8.74	2.20	3.03	3.53	3.35	18.96					
Пикетаж	0.0	4.26	13.08	16.57	20.02	29.22	35.99	40.64	49.38	51.58	54.61	58.14	61.49	80.46				

Изм.	Кол.уч.	Лист	Nедок.	Подпись	Дата
ГИП		Амидов Б.			
Гл.констр.		Ахметова Х.			
Исполнил		Асланов О.			
Н.контр.		Ахметова Х.			

№2018/94 - ОРС

Реконструкция канала Солянка-Азнабай-Тайпак с водозабором из Акжаикского водохранилища Акжаикского района ЗКО

Канал Солянка-Азнабай-Тайпак

Стадия	Лист	Листов
РП	255	

Поперечный профиль М 1:100
ПК 405+80; ПК 406+77; ПК 407+75; ПК 408+93;

ТОО «Синтез»
Шымкент 2018 г.

ПК 409+97

Выемка Wвыем. = 1.193 м2

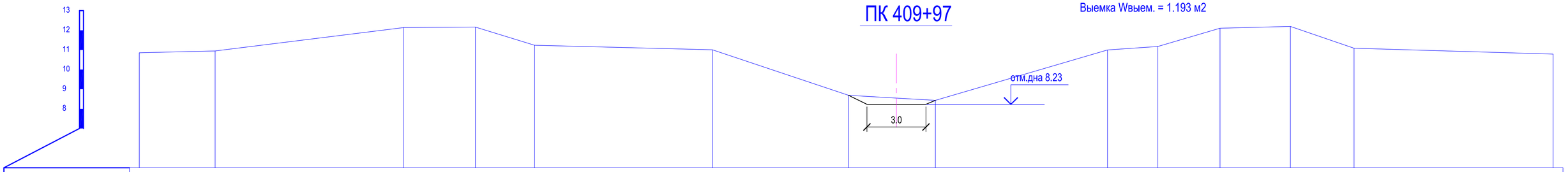

Отметки поверхности земли	10.85	10.95	12.14	12.16	11.24	11.01	8.69	8.43	11.00	11.18	12.11	12.20	11.09	10.79
Расстояния	3.86	9.59	3.64	3.01	9.04	6.92	4.41	8.75	2.56	3.16	3.57	3.24	18.49	
Пикетаж	0.0	3.86	13.44	17.08	20.09	29.13	36.05	40.46	49.21	51.76	54.92	58.50	61.74	80.23

ПК 411+13

Выемка Wвыем. = 1.148 м2

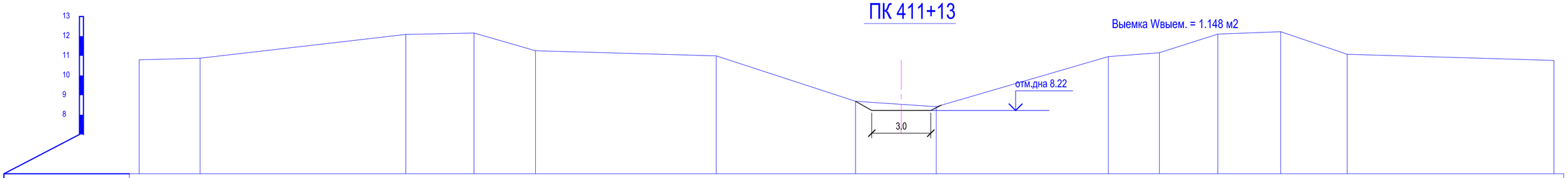

Отметки поверхности земли	10.79	10.88	12.09	12.16	11.26	11.00	8.69	8.41	10.96	11.16	12.10	12.23	11.08	10.77
Расстояния	3.10	10.46	3.47	3.13	9.19	7.08	4.10	8.76	2.59	2.97	3.20	3.38	19.09	
Пикетаж	0.0	3.10	13.56	17.03	20.16	29.35	36.44	40.54	49.30	51.89	54.86	58.06	61.44	80.53

ПК 412+08

Выемка Wвыем. = 1.264 м2

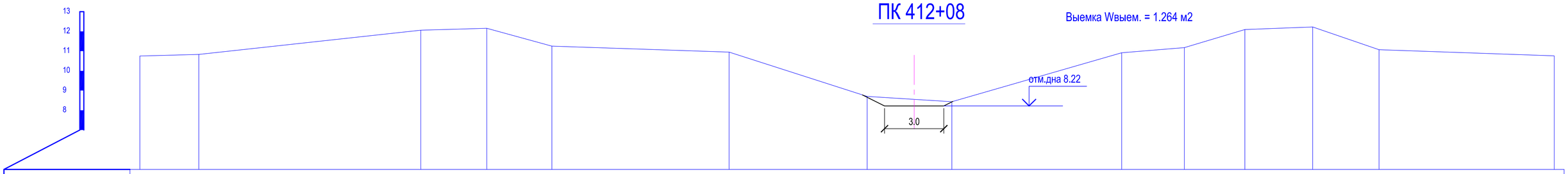

Отметки поверхности земли	10.75	10.83	12.06	12.16	11.25	10.95	8.70	8.43	10.92	11.18	12.09	12.22	11.07	10.76
Расстояния	2.98	11.23	3.34	3.29	8.97	6.99	4.29	8.60	3.17	3.06	3.43	3.36	17.77	
Пикетаж	0.0	2.98	14.22	17.56	20.86	29.82	36.81	41.10	49.70	52.87	55.93	59.36	62.72	80.48

ПК 413+13

Выемка Wвыем. = 1.331 м2

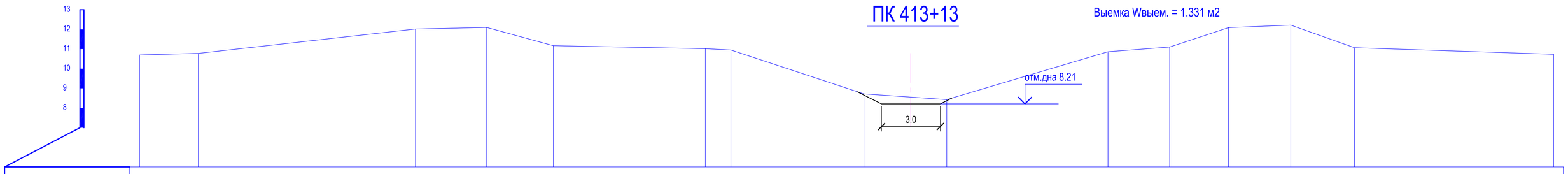

Отметки поверхности земли	10.70	10.78	12.02	12.10	11.17	11.02	10.95	8.72	8.43	10.86	11.11	12.09	12.22	11.07	10.74
Расстояния	3.00	11.07	3.63	3.40	7.75	1.30	6.78	4.22	8.22	3.14	3.00	3.18	3.24	18.79	
Пикетаж	0.0	3.00	14.07	17.71	21.11	28.85	30.15	36.94	41.16	49.38	52.53	55.53	58.70	61.95	80.74

Изм.	Кол.уч.	Лист	№док.	Подпись	Дата	№2018/94 - ОРС			
						Реконструкция канала Солянка-Азнабай-Тайпак с водозабором из Акжаикского водохранилища Акжаикского района ЗКО			
ГИП		Амидов Б.				Канал Солянка-Азнабай-Тайпак	Стадия	Лист	Листов
Гл.констр.		Ахметова Х.					РП	256	
Исполнил		Аспанов О.							
Н.контр.		Ахметова Х.				Поперечный профиль М 1:100 ПК 409+97; ПК 411+13; ПК 412+08; ПК 413+13;	ТОО «Синтез» Шымкент 2018 г.		

ПК 414

Выемка Wвыем. = 1.573 м2

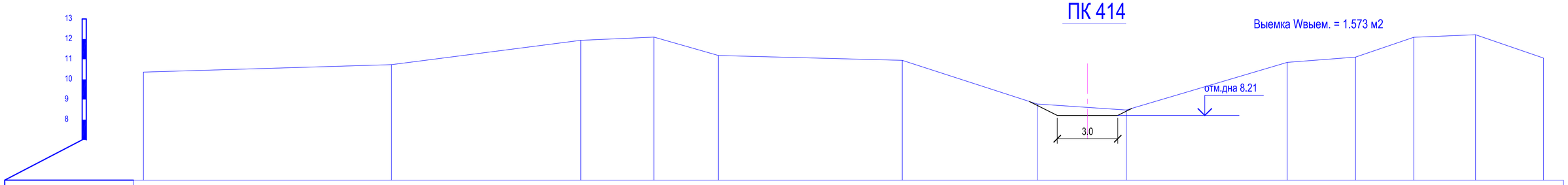

Отметки поверхности земли	10.36	10.73	11.94	12.10	11.19	10.94	8.78	8.48	10.84	11.10	12.09	12.22	11.06					
Расстояния		36.50	12.26	3.63	3.20	9.12	6.69	4.42	7.98	3.39	2.89	3.06	3.37					
Пикетаж	0.0	36.50	48.75	52.38	55.58	64.70	71.39	75.81	83.79	87.18	90.07	93.14	96.50					

ПК 414+86

Выемка Wвыем. = 1.416 м2

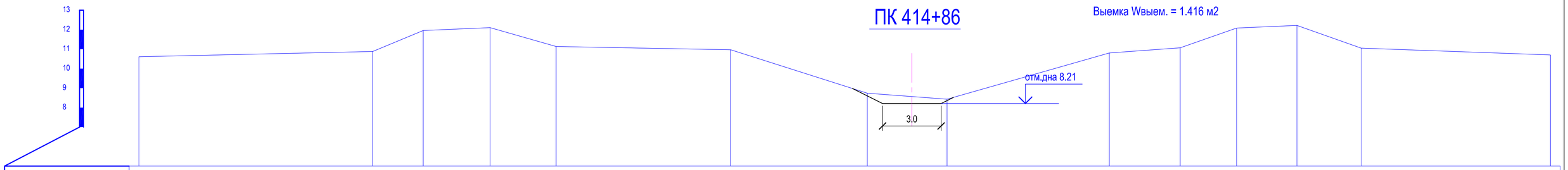

Отметки поверхности земли	10.61	10.88	11.96	12.11	11.14	10.97	8.74	8.43	10.81	11.07	12.08	12.22	11.05	10.70				
Расстояния		11.98	2.58	3.42	3.39	8.94	7.00	4.08	8.31	3.63	2.89	3.09	3.29	19.46				
Пикетаж	0.0	11.98	14.56	17.99	21.37	30.31	37.31	41.39	49.70	53.33	56.22	59.31	62.60	82.06				

ПК 415+32

Выемка Wвыем. = 1.186 м2

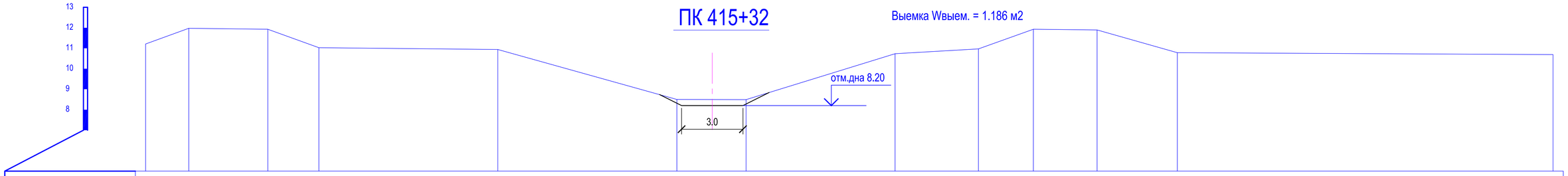

Отметки поверхности земли	11.21	11.98	11.93	11.03	10.94	8.50	8.49	10.74	10.97	11.93	11.90	10.79	10.69					
Расстояния		2.11	3.86	2.50	8.74	8.74	3.38	7.28	4.07	2.68	3.11	3.92	23.34					
Пикетаж	0.0	2.11	5.97	8.47	17.21	25.96	29.34	36.62	40.69	43.37	46.48	50.41	73.75					

ПК 416+31

Выемка Wвыем. = 1.397 м2

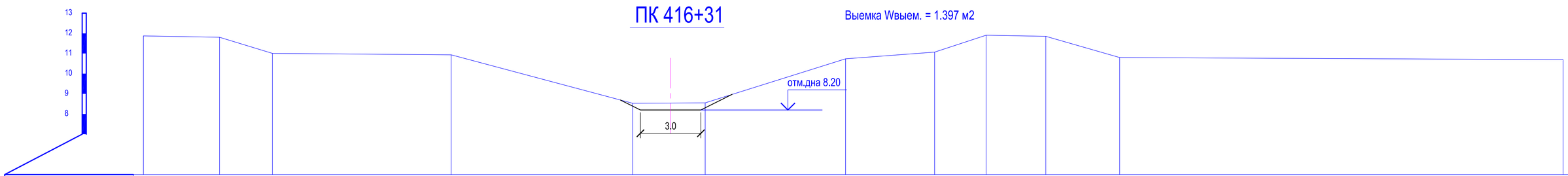

Отметки поверхности земли	11.87	11.80	11.00	10.93	8.53	8.56	10.74	11.07	11.91	11.85	10.80	10.69						
Расстояния		3.78	2.62	8.86	9.00	3.60	6.96	4.42	2.56	2.96	3.66	21.99						
Пикетаж	0.0	3.78	6.40	15.26	24.27	27.86	34.83	39.25	41.80	44.76	48.42	70.41						

Изм.	Кол.уч.	Лист	Nедок.	Подпись	Дата
ГИП		Амидов Б.			
Гл.констр.		Ахметова Х.			
Исполнил		Асланов О.			
Н.контр.		Ахметова Х.			

№2018/94 - ОРС

Реконструкция канала Солянка-Азнабай-Тайпақ с водозабором из Акжаикского водохранилища Акжаикского района ЗКО

Канал Солянка-Азнабай-Тайпақ

Стадия	Лист	Листов
РП	257	

Поперечный профиль М 1:100
ПК 414+00; ПК 414+86; ПК 415+32; ПК 416+31;

ТОО «Синтез»
Шымкент 2018 г.

ПК 417+12

Выемка Wвыем. = 1.386 м2

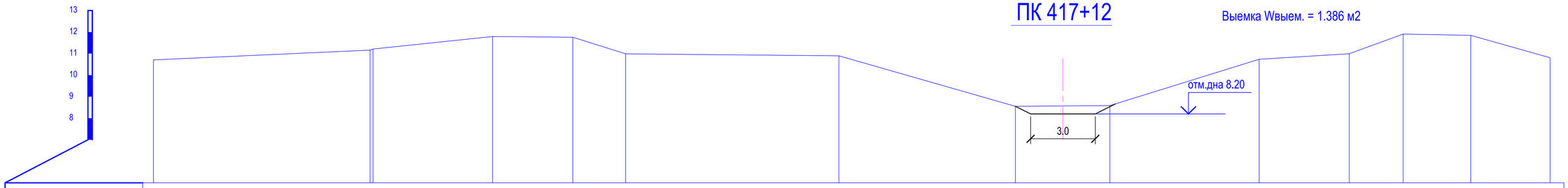

Отметки поверхности земли	10.71	11.21	11.16	11.79	11.76	10.99	10.90	8.55	8.59	10.74	10.99	11.91	11.85	10.81
Расстояния	10.04	0.14	5.54	3.72	2.45	9.89	8.18	4.38	6.92	4.17	2.50	3.14	3.68	
Пикетаж	0.0	10.04	10.18	15.72	19.44	21.89	31.77	39.95	44.33	51.25	55.43	57.92	61.06	64.74

ПК 418+41

Выемка Wвыем. = 1.664 м2

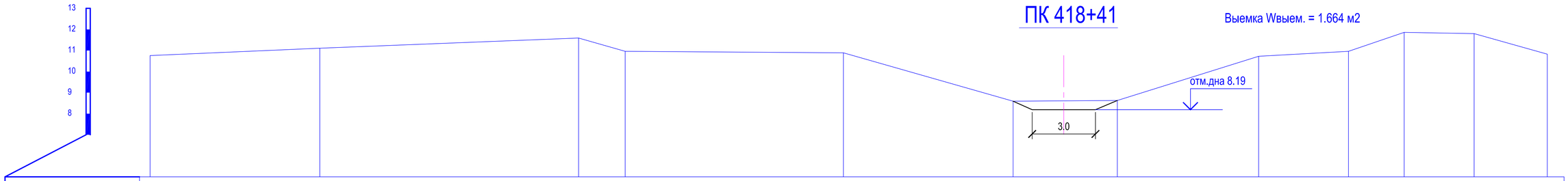

Отметки поверхности земли	10.76	11.11	11.59	10.96	10.89	8.59	8.63	10.73	10.96	11.86	11.80	10.83
Расстояния	8.04	12.26	2.21	10.34	8.04	4.94	6.70	4.25	2.64	3.32	3.47	
Пикетаж	0.0	8.04	20.30	22.51	32.85	40.89	45.83	52.53	56.78	59.42	62.74	66.21

ПК 419+75

Выемка Wвыем. = 2.041 м2

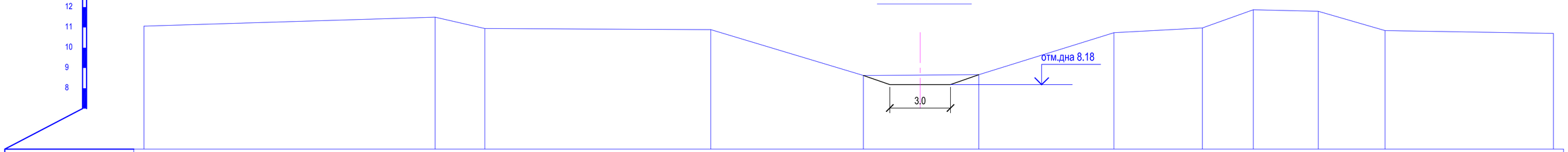

Отметки поверхности земли	11.06	11.50	10.95	10.89	8.63	8.67	10.74	10.97	11.87	11.80	10.84	10.71
Расстояния	14.39	2.45	11.17	7.54	5.71	6.68	4.37	2.52	3.21	3.30	17.70	
Пикетаж	0.0	14.39	16.84	28.01	35.55	41.25	47.93	52.30	54.82	58.03	61.33	79.03

ПК 420+76

Выемка Wвыем. = 2.463 м2

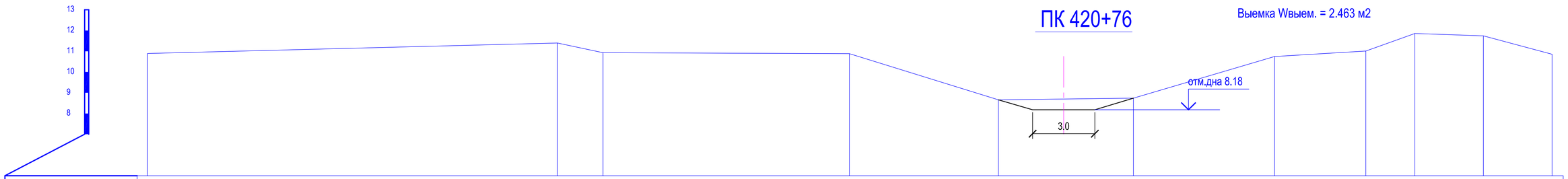

Отметки поверхности земли	10.89	11.40	10.93	10.89	8.66	8.74	10.75	11.01	11.86	11.74	10.86
Расстояния	19.75	2.20	11.87	7.18	6.51	6.80	4.40	2.36	3.30	3.31	
Пикетаж	0.0	19.75	21.95	33.82	41.00	47.51	54.31	58.71	61.07	64.37	67.69

Изм.	Кол.уч.	Лист	Nедок.	Подпись	Дата
ГИП		Амидов Б.			
Гл.констр.		Ахметова Х.			
Исполнил		Асланов О.			
Н.контр.		Ахметова Х.			

№2018/94 - ОРС

Реконструкция канала Солянка-Азнабай-Тайпақ с водозабором из Акжаикского водохранилища Акжаикского района ЗКО

Канал Солянка-Азнабай-Тайпақ

Стадия	Лист	Листов
РП	258	

Поперечный профиль М 1:100
ПК 417+12; ПК 418+41; ПК 419+75; ПК 420+76;

ТОО «Синтез»
Шымкент 2018 г.

ПК 421+90

Выемка Wвыем. = 2.882 м2

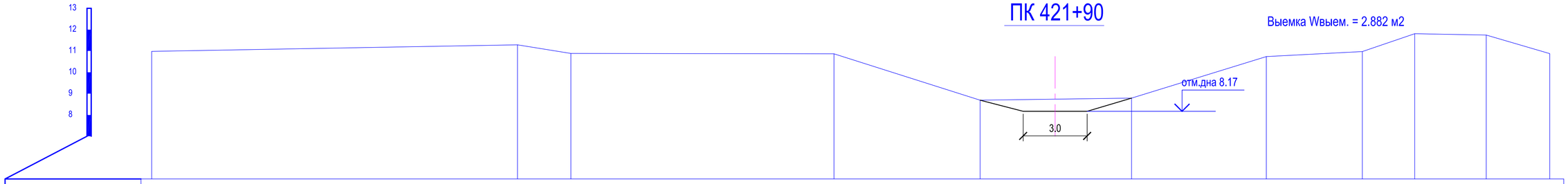

Отметки поверхности земли	10.98		11.29	10.89		10.87	8.69		8.79	10.74		10.97	11.81	11.75	10.88
Расстояния		17.15	2.51		12.34		6.85	7.10		6.32	4.50	2.46	3.35	2.98	
Пикетаж	0.0		17.15	19.66		31.99	38.84		45.94	52.26		56.76	59.22	62.58	65.56

ПК 422+71

Выемка Wвыем. = 3.147 м2

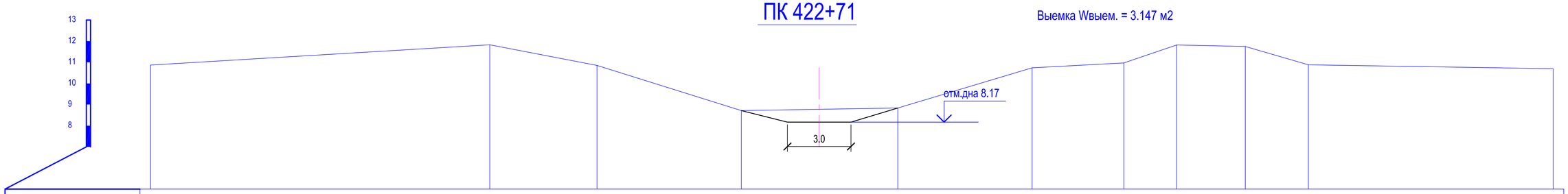

Отметки поверхности земли	10.87		11.83	10.85		8.72		8.84	10.74		10.97	11.82	11.75	10.88		10.70
Расстояния		16.02	5.07		6.82		7.39		6.34	4.34	2.49	3.25	2.98		19.45	
Пикетаж	0.0		16.02	21.09		27.91		35.30	41.64		45.98	48.47	51.72	54.70		74.14

ПК 423+54

Выемка Wвыем. = 3.273 м2

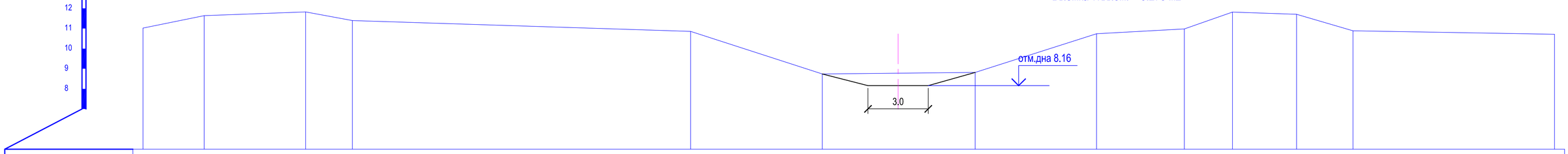

Отметки поверхности земли	11.02	11.64	11.83	11.40		10.86	8.74	8.82	10.74	10.98	11.82	11.71	10.89		10.71
Расстояния	3.04	5.05	2.33		16.82		6.55	7.61	6.04	4.37	2.39	3.19	2.81	15.37	
Пикетаж	0.0	3.04	8.09	10.42		27.24	33.79	41.40	47.43	51.80	54.19	57.38	60.19		75.56

ПК 424+46

Выемка Wвыем. = 3.761 м2

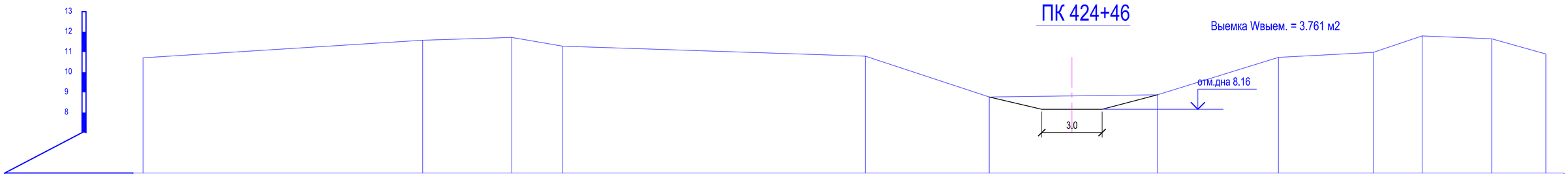

Отметки поверхности земли	10.71	11.59	11.72	11.29		10.79	8.77	8.88	10.73	10.98	11.80	11.66	10.90	
Расстояния		13.90	4.43	2.54	15.05		6.16	8.37	6.01	4.72	2.43	3.46	2.69	
Пикетаж	0.0	13.90	18.33	20.87		35.92	42.08	50.44	56.45	61.17	63.60	67.06	69.75	

Изм.	Кол.уч.	Лист	Nедок.	Подпись	Дата	№2018/94 - ОРС		
						Реконструкция канала Солянка-Азнабай-Тайпак с водозабором из Акжаикского водохранилища Акжаикского района ЗКО		
ГИП		Амидов Б.				Канал Солянка-Азнабай-Тайпак	Стадия	Лист	Листов
Гл.констр.		Ахметова Х.					РП	259	
Исполнил		Асланов О.							
Н.контр.		Ахметова Х.				Поперечный профиль М 1:100 ПК 421+90; ПК 422+71; ПК 423+54; ПК 424+46;	ТОО «Синтез» Шымкент 2018 г.	

ПК 425+82

Выемка Wвыем. = 4.145 м2

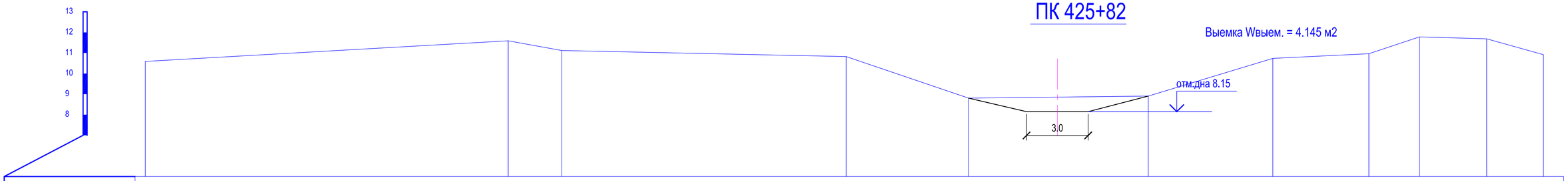

Отметки поверхности земли	10.59					11.59	11.12				10.82		8.81		8.91		10.74		10.96	11.78		11.69		10.92
Расстояния		17.67				2.61		13.85				5.97		8.75		6.06		4.68		2.46	3.27		2.76	
Пикетаж	0.0					17.67	20.28				34.13		40.10		48.85		54.92		59.60	62.06		65.33		68.10

ПК 427+25

Выемка Wвыем. = 4.916 м2

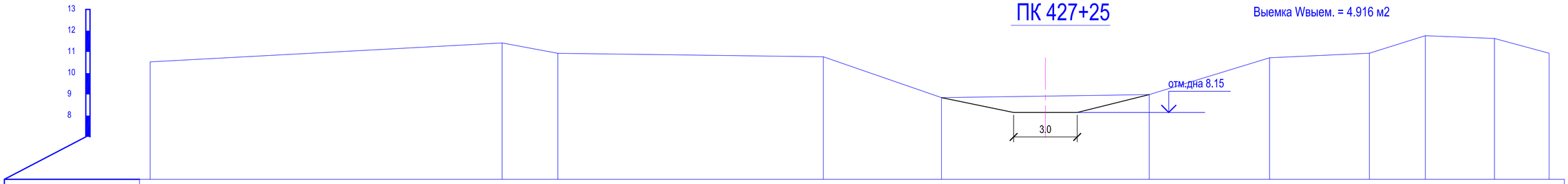

Отметки поверхности земли	10.53					11.42	10.93				10.77		8.85		8.99		10.72		10.94	11.76		11.63		10.94
Расстояния		16.60				2.63		12.52				5.58		9.79		5.67		4.71		2.64	3.26		2.57	
Пикетаж	0.0					16.60	19.23				31.75		37.32		47.12		52.79		57.50	60.14		63.40		65.97

ПК 428+33

Выемка Wвыем. = 5.274 м2

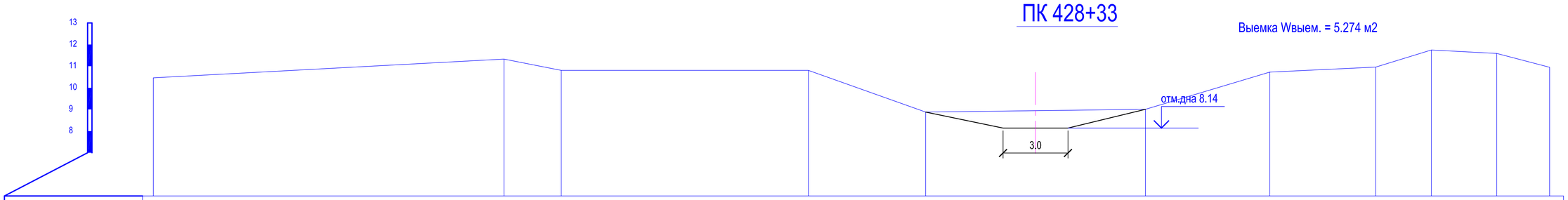

Отметки поверхности земли	10.46					11.33	10.81				10.81		8.88		9.00		10.73		10.96	11.75		11.59		10.95
Расстояния		16.19				2.65		11.41				5.41		10.15		5.74		4.89		2.57	3.02		2.44	
Пикетаж	0.0					16.19	18.84				30.25		35.67		45.82		51.56		56.45	59.03		62.05		64.49

ПК 429+04

Выемка Wвыем. = 5.644 м2

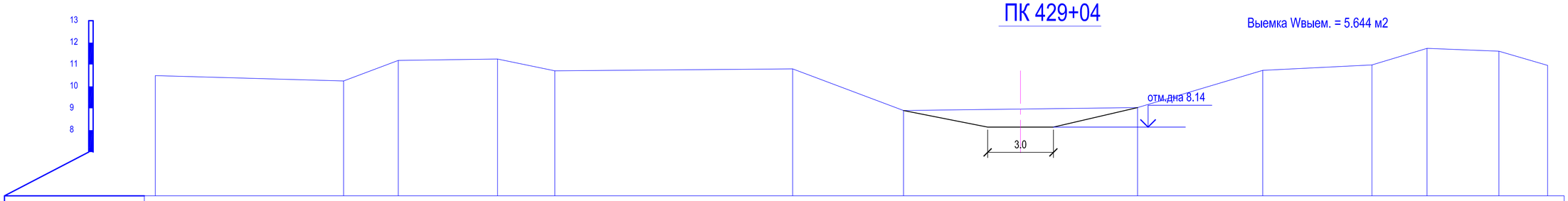

Отметки поверхности земли	10.49			10.25	11.19		11.25	10.71				10.80		8.90		9.03		10.73		10.98	11.74		11.61	10.96
Расстояния		8.59		2.49		4.53	2.61		10.84				5.06		10.67		5.71		4.98		2.51	3.28		2.22
Пикетаж	0.0			8.59	11.08		15.61	18.22				29.07		34.12		44.80		50.51		55.49	58.00		61.28	63.50

Изм.	Кол.уч.	Лист	Nедок.	Подпись	Дата	№2018/94 - ОРС			
						Реконструкция канала Солянка-Азнабай-Тайпак с водозабором из Акжаикского водохранилища Акжаикского района ЗКО			
ГИП		Амидов Б.				Канал Солянка-Азнабай-Тайпак	Стадия	Лист	Листов
Гл.констр.		Ахметова Х.					РП	260	
Исполнил		Асланов О.							
Н.контр.		Ахметова Х.				Поперечный профиль М 1:100 ПК 425+82; ПК 427+25; ПК 428+33; ПК 429+04;	ТОО «Синтез» Шымкент 2018 г.		

ПК 429+85

Выемка Wвыем. = 6.125 м2

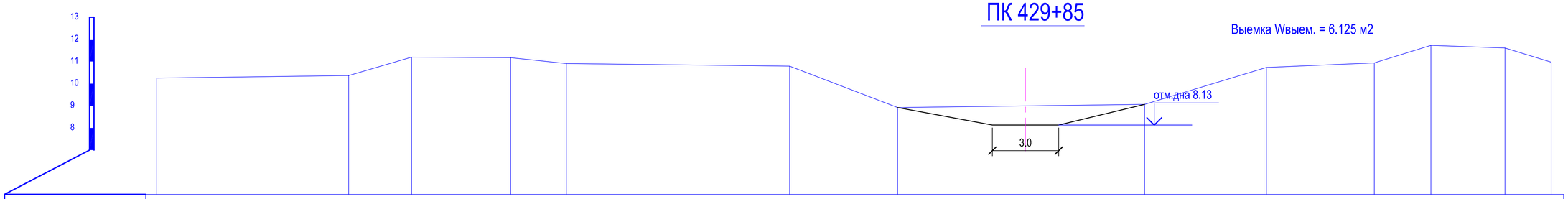

Отметки поверхности земли	10.25		10.37	11.20	11.18	10.91		10.79	8.92		9.06	10.73		10.94	11.73	11.61	10.97	
Расстояния		8.68	2.84	4.48	2.51		10.10		4.88	11.16		5.50	4.88	2.56	3.35	2.09		
Пикетаж	0.0		8.68	11.52	16.00	18.51		28.61	33.48		44.65	50.15		55.03	57.58	60.93	63.02	

ПК 430+06

Выемка Wвыем. = 5.733 м2

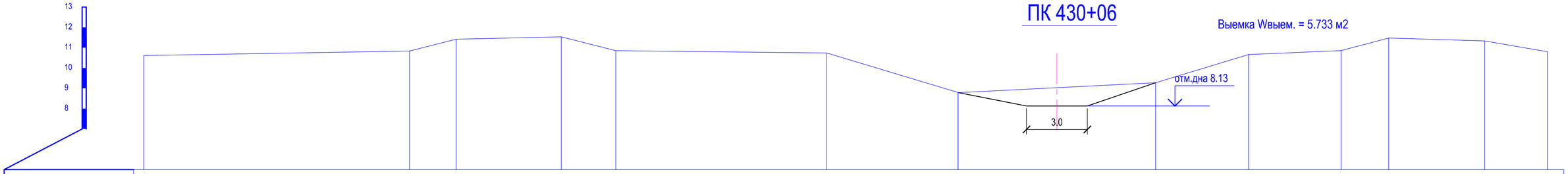

Отметки поверхности земли	10.62		10.84	11.42	11.53	10.85		10.74	8.79		9.28	10.67		10.86	11.48	11.33	10.80	
Расстояния		13.09	2.30	5.17	2.69		10.39		6.47	0.01	9.73		4.58	4.55	2.35	4.72	3.09	
Пикетаж	0.0		13.09	15.40	20.57	23.26		33.65		40.12		49.86		54.43	58.99	61.34		66.06	69.15

ПК 431+21

Выемка Wвыем. = 5.418 м2

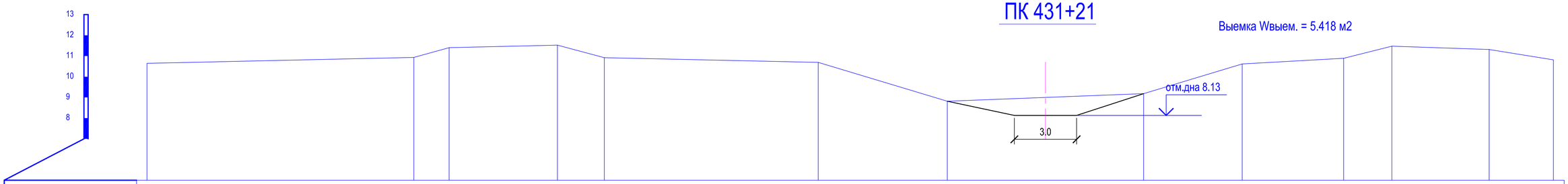

Отметки поверхности земли	10.65		10.93	11.40	11.53	10.92		10.69	8.82		9.18	10.62		10.89	11.47	11.31	10.81	
Расстояния		12.86	1.70	5.22	2.26		10.31		6.22	9.46		4.75	4.89	2.33	4.68	3.10		
Пикетаж	0.0		12.86	14.56	19.78	22.04		32.35		38.57	48.03		52.78	57.67	60.00		64.68	67.78

ПК 432+16

Выемка Wвыем. = 5.061 м2

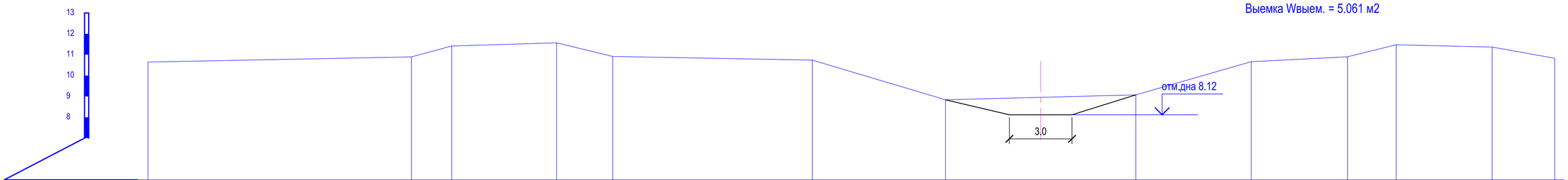

Отметки поверхности земли	10.65		10.90	11.42	11.57	10.92		10.74	8.84		9.08	10.67		10.90	11.48	11.37	10.83	
Расстояния		12.62	1.93	5.02	2.68		9.56		6.38	9.11		5.53	4.61	2.32	4.60	3.00		
Пикетаж	0.0		12.62	14.55	19.57	22.26		31.82		38.19	47.30		52.83	57.44	59.77		64.36	67.36

Изм.	Кол.уч.	Лист	Nедок.	Подпись	Дата
ГИП		Амидов Б.			
Гл.констр.		Ахметова Х.			
Исполнил		Аспанов О.			
Н.контр.		Ахметова Х.			

№2018/94 - ОРС

Реконструкция канала Солянка-Азнабай-Тайпак с водозабором из Акжаикского водохранилища Акжаикского района ЗКО

Канал Солянка-Азнабай-Тайпак

Стадия	Лист	Листов
РП	261	

Поперечный профиль М 1:100
ПК 429+85; ПК 430+06; ПК 431+21; ПК 432+16;

ТОО «Синтез»
Шымкент 2018 г.

ПК 433+35

Выемка Wвыем. = 4.639 м2

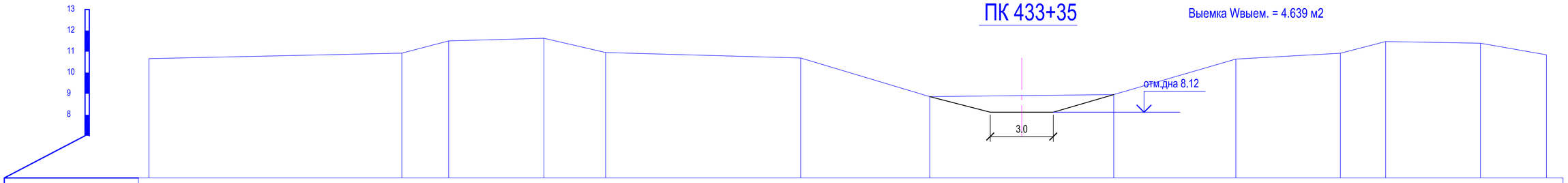

Отметки поверхности земли	10.67	10.93	11.51	11.63	10.96	10.70	8.86	8.96	10.65	10.92	11.48	11.40	10.85			
Расстояния	12.03	2.23	4.53	2.94	9.28	6.14	8.75	5.81	4.97	2.15	4.51	3.14				
Пикетаж	0.0	12.03	14.26	18.79	21.73	31.01	37.15	45.90	51.71	56.68	58.84	63.35	66.49			

ПК 434+63

Выемка Wвыем. = 4.702 м2

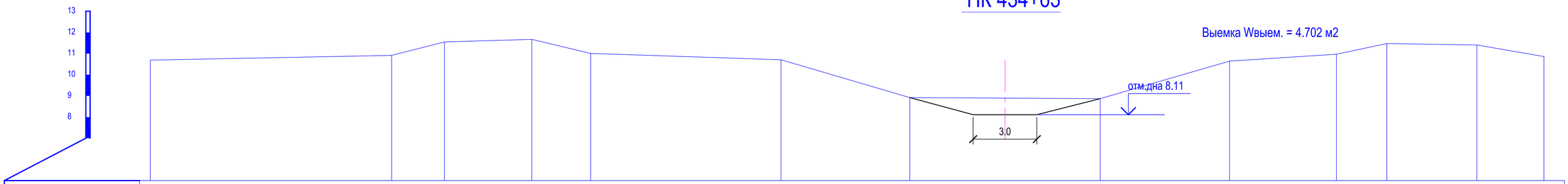

Отметки поверхности земли	10.69	10.92	11.55	11.67	11.01	10.71	8.92	8.87	10.65	10.97	11.47	11.41	10.86			
Расстояния	11.38	2.49	4.12	2.77	8.97	6.07	8.97	6.10	5.04	2.38	4.25	3.16				
Пикетаж	0.0	11.38	13.87	17.99	20.76	29.73	35.80	44.78	50.88	55.91	58.29	62.54	65.69			

ПК 435+62

Выемка Wвыем. = 4.003 м2

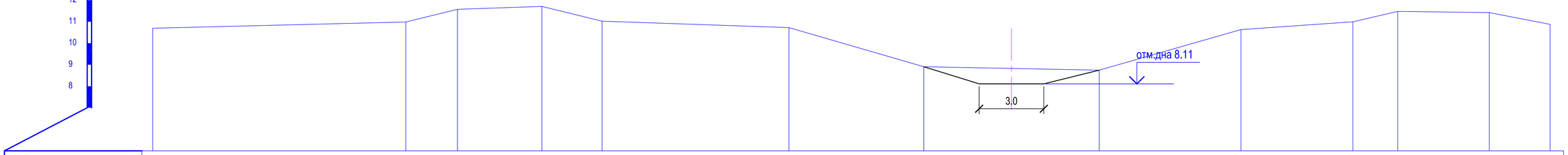

Отметки поверхности земли	10.69	10.99	11.58	11.71	11.03	10.73	8.91	8.75	10.63	10.99	11.48	11.43	10.88			
Расстояния	11.74	2.40	3.91	2.80	8.67	6.25	8.14	6.57	5.19	2.08	4.25	2.82				
Пикетаж	0.0	11.74	14.14	18.06	20.85	29.52	35.77	43.91	50.49	55.68	57.76	62.01	64.83			

ПК 437

Выемка Wвыем. = 3.567 м2

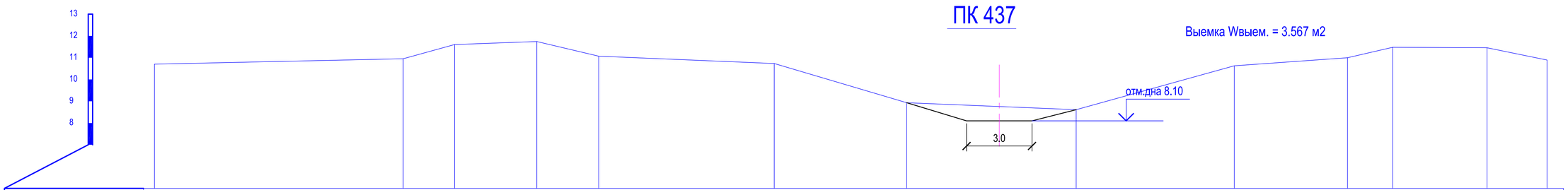

Отметки поверхности земли	10.70	10.95	11.60	11.74	11.07	10.74	8.93	8.61	10.63	11.00	11.48	11.46	10.89			
Расстояния	11.41	2.35	3.77	2.84	8.05	6.08	7.77	7.25	5.19	2.07	4.32	2.75				
Пикетаж	0.0	11.41	13.76	17.53	20.37	28.42	34.50	42.27	49.52	54.71	56.78	61.10	63.86			

Изм.	Кол.уч.	Лист	Nедок.	Подпись	Дата
ГИП		Амидов Б.			
Гл.констр.		Ахметова Х.			
Исполнил		Аспанов О.			
Н.контр.		Ахметова Х.			

№2018/94 - ОРС

Реконструкция канала Солянка-Азнабай-Тайпақ с водозабором из Акжаикского водохранилища Акжаикского района ЗКО

Канал Солянка-Азнабай-Тайпақ

Стадия	Лист	Листов
РП	262	

Поперечный профиль М 1:100
ПК 433+35; ПК 434+63; ПК 435+62; ПК 437+00;

ТОО «Синтез»
Шымкент 2018 г.

ПК 437+66

Выемка Wвыем. = 3.415 м2

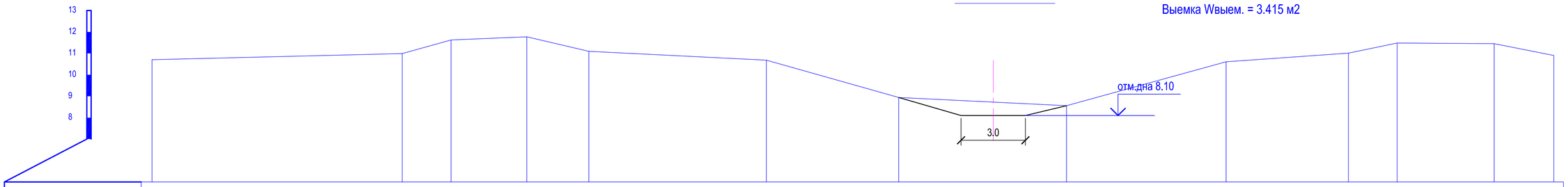

Отметки поверхности земли	10.71		10.99	11.63	11.77	11.10		10.68		8.94		8.56		10.61		11.01	11.48		11.45	10.90
Расстояния		11.66		2.28	3.53	2.89	8.27		6.17		7.82		7.43		5.70		2.27	4.52		2.78
Пикетаж	0.0		11.66	13.94	17.47	20.36		28.63		34.80		42.62		50.05		55.75	58.02		62.55	65.32

ПК 438+57

Выемка Wвыем. = 3.028 м2

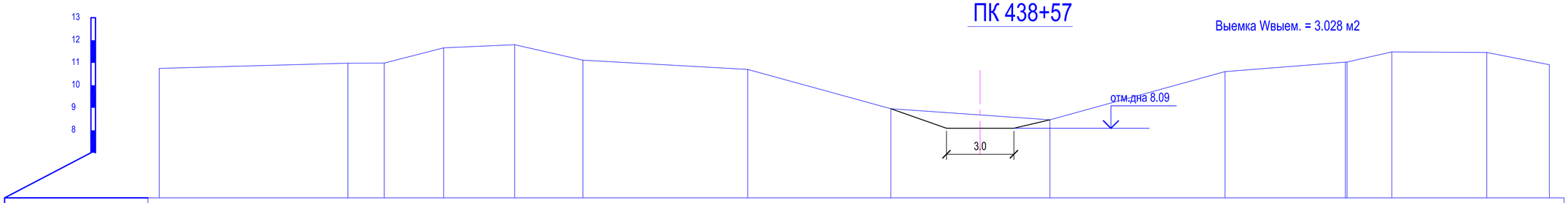

Отметки поверхности земли	10.75		10.98	10.98	11.66	11.80		11.11		10.70		8.96		8.47		10.61	11.03	11.48		11.46	10.91
Расстояния		8.40		1.62	2.64	3.16	3.03		7.33		6.37		7.08		7.79		5.36	0.07	1.99	4.23	2.78
Пикетаж	0.0		8.40	10.02	12.65	15.81	18.85		26.18		32.55		39.63		47.42		52.78	52.85	54.84	59.07	61.84

ПК 439+23

Выемка Wвыем. = 2.975 м2

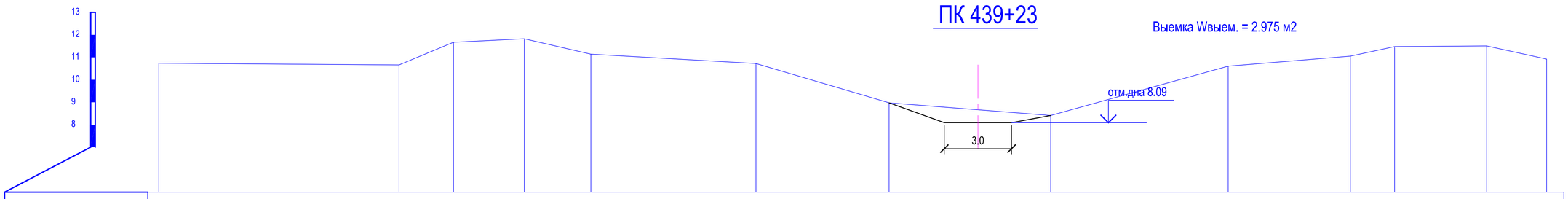

Отметки поверхности земли	10.74		10.66	11.67	11.83	11.14		10.72		8.98		8.41		10.61		11.06	11.48		11.51	10.92
Расстояния		10.71		2.43	3.15	2.97	7.37		5.93		7.21		7.91		5.45		1.97	4.11		2.67
Пикетаж	0.0		10.71	13.14	16.29	19.26		26.63		32.56		39.77		47.68		53.13	55.11		59.21	61.88

ПК 440+64

Выемка Wвыем. = 2.371 м2

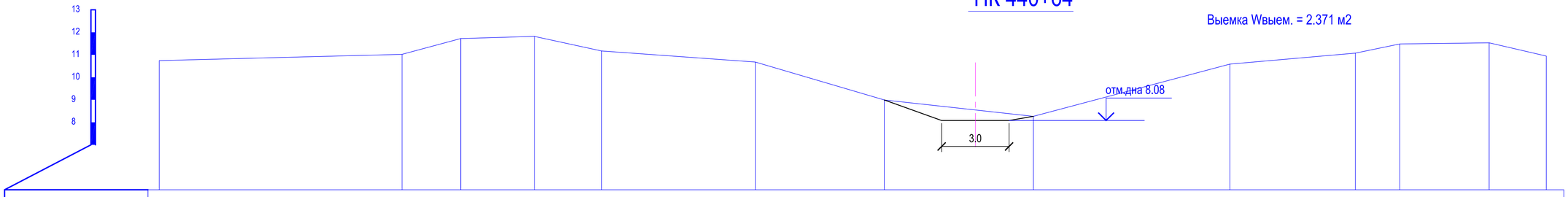

Отметки поверхности земли	10.74		11.02	11.72	11.82	11.17		10.68		8.99		8.26		10.59		11.07	11.48		11.54	10.94
Расстояния		10.80		2.61	3.28	2.99	6.84		5.74		6.63		8.74		5.58		1.98	3.98		2.54
Пикетаж	0.0		10.80	13.41	16.69	19.68		26.52		32.26		38.89		47.64		53.22	55.20		59.17	61.71

Изм.	Кол.уч.	Лист	Nедок.	Подпись	Дата
ГИП		Амидов Б.			
Гл.констр.		Ахметова Х.			
Исполнил		Аспанов О.			
Н.контр.		Ахметова Х.			

№2018/94 - ОРС

Реконструкция канала Солянка-Азнабай-Тайпак с водозабором из Акжаикского водохранилища Акжаикского района ЗКО

Канал Солянка-Азнабай-Тайпак

Стадия	Лист	Листов
РП	263	

Поперечный профиль М 1:100
ПК 437+66; ПК 438+57; ПК 439+23; ПК 440+64;

ТОО «Синтез»
Шымкент 2018 г.

ПК 440+97

Выемка Wвыем. = 2.393 м2

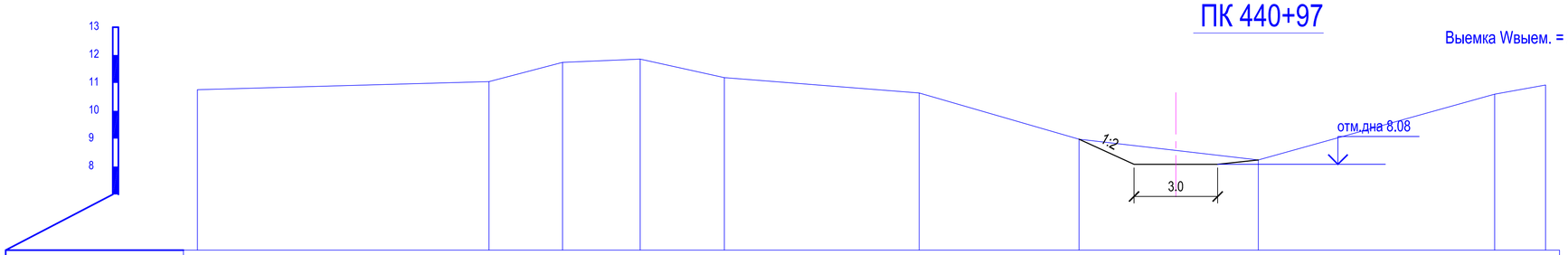

Отметки поверхности земли	10.76		11.05		11.73	11.85	11.19		10.64	8.98	8.24	10.60	10.92
Расстояния		10.47		2.64	2.78	3.02	6.99		5.73	6.43	8.48	1.83	
Пикетаж	0.0		10.47	13.10	15.89	18.91		25.90		31.63	38.06	46.55	48.37

ПК 441+26

Выемка Wвыем. = 2.367 м2

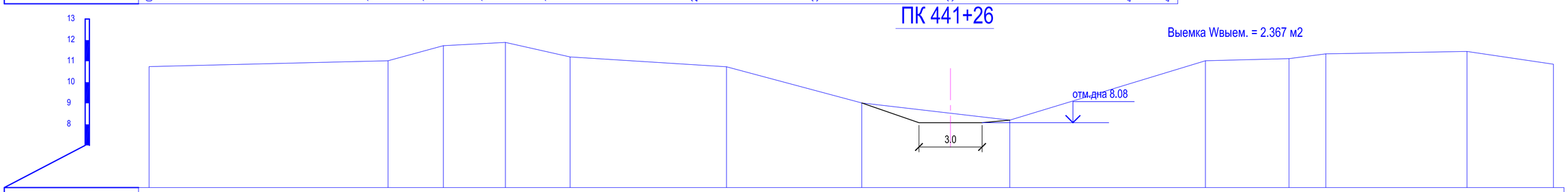

Отметки поверхности земли	10.74		11.02	11.74	11.89	11.20		10.74	9.02	8.20		11.02	11.12	11.35	11.46	10.85
Расстояния		11.35		2.63	2.95	3.08	7.43		6.43	7.03	9.29		3.97	1.75	6.71	4.11	
Пикетаж	0.0		11.35	13.98	16.93	20.01		27.43	33.86	40.89		50.19	54.16	55.91	62.62	66.72

ПК 442+28

Выемка Wвыем. = 2.236 м2

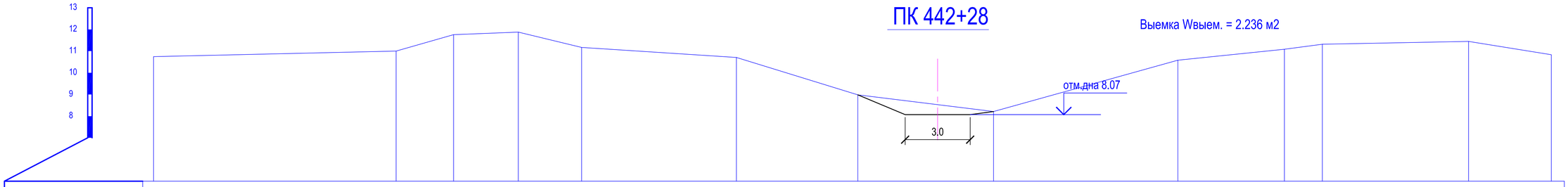

Отметки поверхности земли	10.75		11.00	11.76	11.88	11.17		10.71	8.98	8.21		10.58	11.09	11.32	11.45	10.84
Расстояния		11.19		2.65	2.99	2.92	7.14		5.60	6.26	8.50		4.91	1.75	6.75	3.82
Пикетаж	0.0		11.19	13.84	16.82	19.75		26.88	32.48	38.74		47.25	52.16	53.91	60.66	64.47

ПК 443+44

Выемка Wвыем. = 2.085 м2

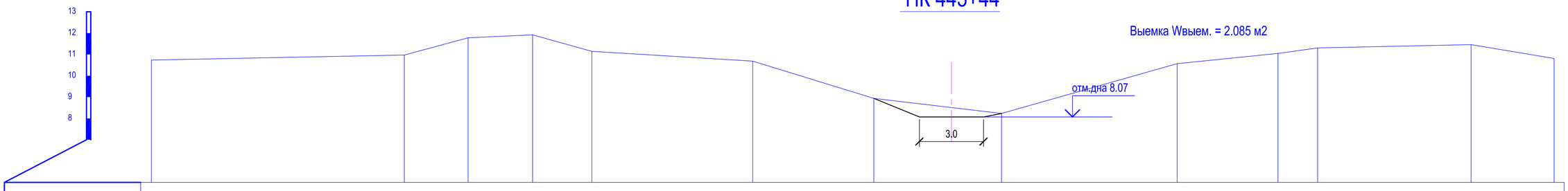

Отметки поверхности земли	10.74		10.97	11.78	11.92	11.14		10.69	8.94	8.23		10.57	11.05	11.31	11.46	10.81
Расстояния		11.84		2.98	3.02	2.77	7.53		5.67	5.97	8.22		4.72	1.85	7.18	3.88
Пикетаж	0.0		11.84	14.82	17.83	20.61		28.13	33.80	39.77		47.99	52.71	54.56	61.74	65.63

Изм.	Кол.уч.	Лист	№док.	Подпись	Дата
ГИП		Амидов Б.			
Гл.констр.		Ахметова Х.			
Исполнил		Аспанов О.			
Н.контр.		Ахметова Х.			

№2018/94 - ОРС

Реконструкция канала Солянка-Азнабай-Тайпак с водозабором из Акжаикского водохранилища Акжаикского района ЗКО

Канал Солянка-Азнабай-Тайпак

Стадия	Лист	Листов
РП	264	

Поперечный профиль М 1:100
ПК 440+97; ПК 441+26; ПК 442+28; ПК 443+44;

ТОО «Синтез»
Шымкент 2018 г.

ПК 444+51

Выемка Wвыем. = 2.280 м2

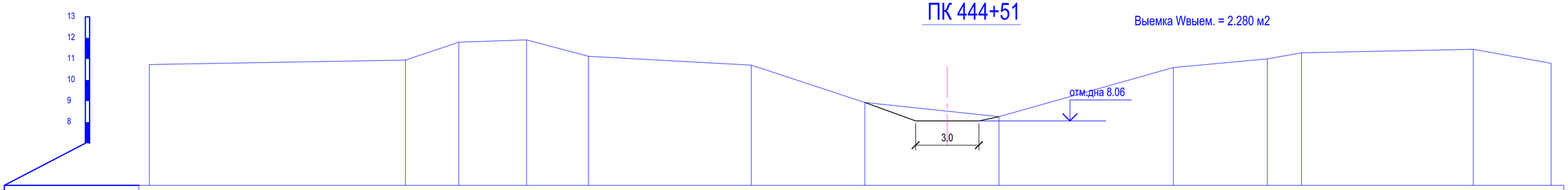

Отметки поверхности земли	10.74			10.94	11.80	11.91	11.13		10.71	8.94	8.26		10.59	11.00	11.29		11.46	10.79
Расстояния		12.14		2.53	3.21	2.94		7.72		5.38		6.36		8.27		4.46	1.62		8.14		3.69	
Пикетаж	0.0			12.14	14.67	17.88	20.82		28.54	33.92	40.28		48.54	53.00	54.62		62.76	66.45

ПК 445+66

Выемка Wвыем. = 2.076 м2

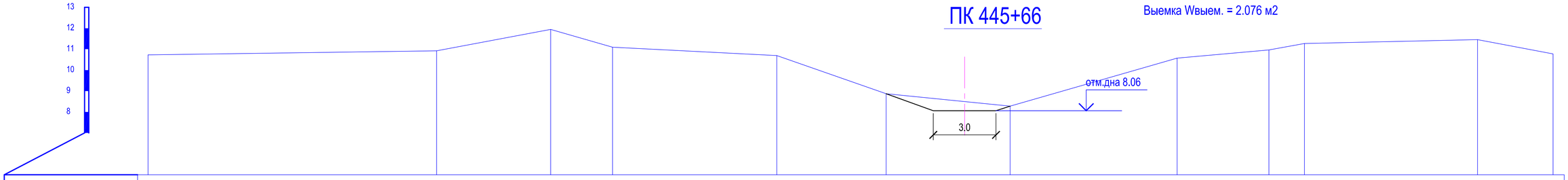

Отметки поверхности земли	10.73			10.92	11.95	11.09			10.69	8.87	8.28		10.57	10.97	11.27		11.46	10.77
Расстояния		13.80		5.46	2.96		7.86		5.23		5.93		7.99		4.39	1.70		8.28		3.62	
Пикетаж	0.0			13.80	19.26	22.22			30.08	35.31	41.24		49.23	53.62	55.32		63.60	67.22

ПК 446+80

Выемка Wвыем. = 2.086 м2

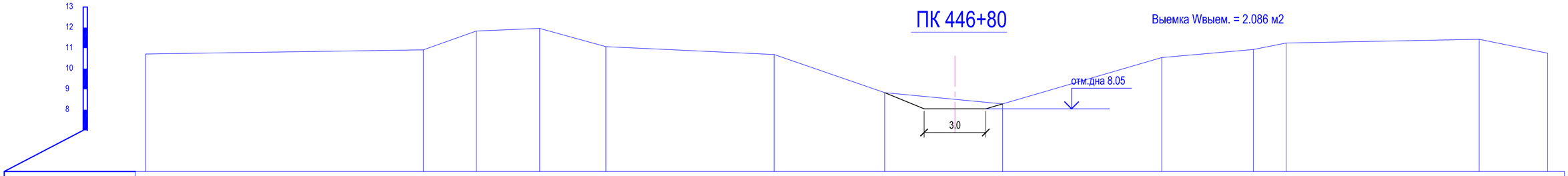

Отметки поверхности земли	10.72			10.92	11.84	11.96	11.07		10.69	8.83	8.29		10.54	10.94	11.25		11.43	10.75
Расстояния		13.50		2.58	3.08	3.22		8.18		5.38		5.73		7.74		4.45	1.59		9.39		3.33	
Пикетаж	0.0			13.50	16.08	19.16	22.38		30.56	35.94	41.67		49.41	53.86	55.46		64.85	68.18

ПК 448+08

Выемка Wвыем. = 2.033 м2

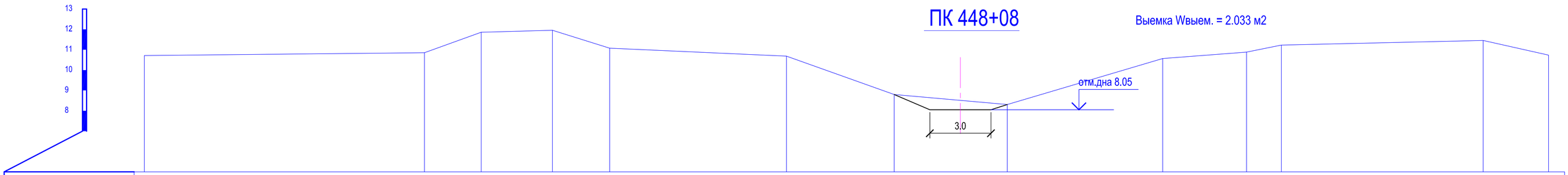

Отметки поверхности земли	10.71			10.85	11.86	11.95	11.07		10.68	8.80	8.31		10.57	10.88	11.23		11.45	10.74
Расстояния		13.74		2.79	3.50	2.80		8.68		5.28		5.55		7.62		4.11	1.71		9.90		3.21	
Пикетаж	0.0			13.74	16.52	20.02	22.83		31.51	36.79	42.34		49.96	54.07	55.78		65.68	68.89

Изм.	Кол.уч.	Лист	Nедок.	Подпись	Дата	№2018/94 - ОРС			
						Реконструкция канала Солянка-Азнабай-Тайпак с водозабором из Акжаикского водохранилища Акжаикского района ЗКО			
ГИП		Амидов Б.				Канал Солянка-Азнабай-Тайпак	Стадия	Лист	Листов
Гл.констр.		Ахметова Х.					РП	265	
Исполнил		Асланов О.							
Н.контр.		Ахметова Х.				Поперечный профиль М 1:100 ПК 444+51; ПК 445+66; ПК 446+80; ПК 448+08;	ТОО «Синтез» Шымкент 2018 г.		

ПК 449+13

Выемка Wвыем. = 2.023 м2

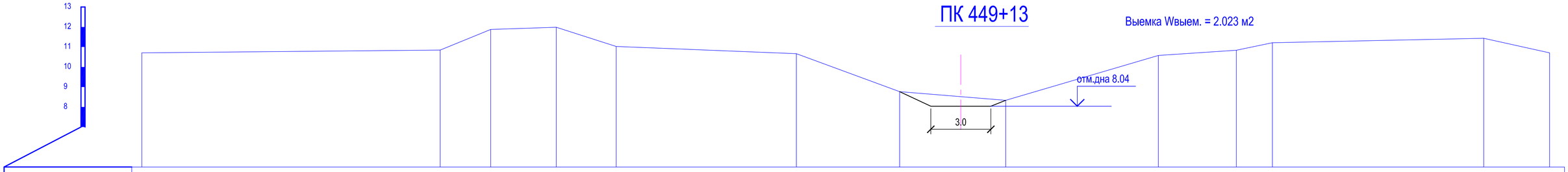

Отметки поверхности земли	10.71		10.85	11.87	11.98	11.03		10.67	8.77	8.33		10.58	10.84	11.21		11.44		10.71
Расстояния		14.90	2.52	3.27	2.99		9.00		5.16	5.30	7.63		3.89	1.80	10.55		3.29	
Пикетаж	0.0		14.90	17.43	20.70	23.69		32.70	37.86	43.15		50.78	54.67	56.48		67.03		70.32

ПК 450+20

Выемка Wвыем. = 2.081 м2

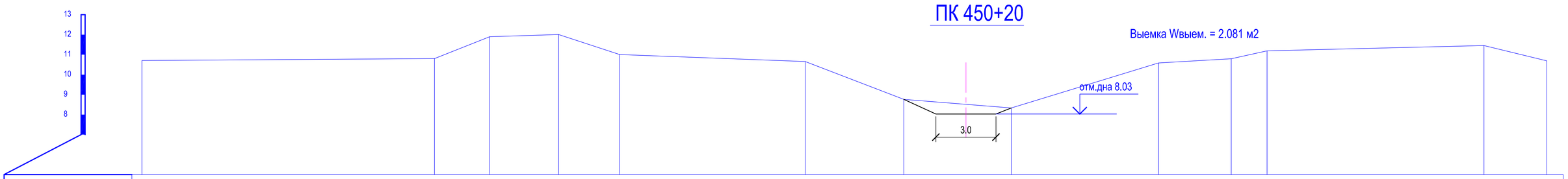

Отметки поверхности земли	10.71		10.80	11.90	12.01	11.00		10.66	8.76	8.33		10.58	10.80	11.19		11.46		10.69
Расстояния		14.61	2.75	3.44	3.05		9.26		4.92	5.36	7.35		3.63	1.79	10.82		3.14	
Пикетаж	0.0		14.61	17.36	20.80	23.84		33.11	38.03	43.39		50.74	54.37	56.16		66.98		70.12

ПК 451+36

Выемка Wвыем. = 2.176 м2

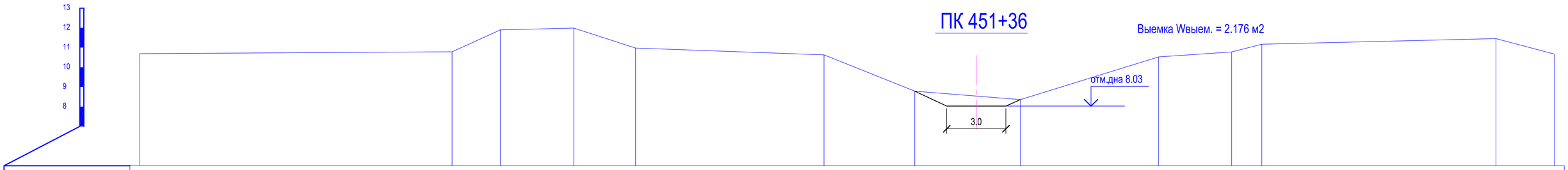

Отметки поверхности земли	10.69		10.79	11.90	11.99	10.98		10.63	8.79	8.36		10.53	10.78	11.17		11.46		10.67
Расстояния		15.83	2.44	3.73	3.13		9.55		4.60	5.36	7.00		3.71	1.53	11.87		2.96	
Пикетаж	0.0		15.83	18.27	22.00	25.13		34.67	39.27	44.63		51.63	55.33	56.86		68.73		71.69

ПК 452

Выемка Wвыем. = 2.045 м2

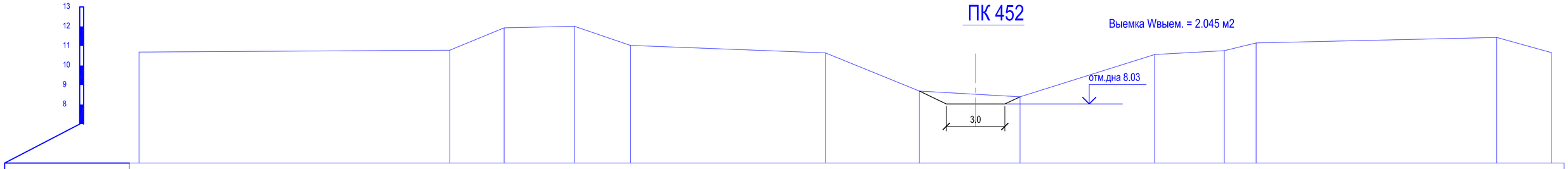

Отметки поверхности земли	10.69		10.79	11.93	12.01	11.03		10.65	8.69	8.40		10.56	10.76	11.16		11.44		10.66
Расстояния		15.90	2.78	3.60	2.87		9.98		4.81	5.15	6.89		3.56	1.63	12.31		2.81	
Пикетаж	0.0		15.90	18.68	22.28	25.15		35.12	39.93	45.08		51.97	55.54	57.16		69.48		72.29

Изм.	Кол.уч.	Лист	Nедок.	Подпись	Дата
ГИП		Амидов Б.			
Гл.констр.		Ахметова Х.			
Исполнил		Асланов О.			
Н.контр.		Ахметова Х.			

№2018/94 - ОРС

Реконструкция канала Солянка-Азнабай-Тайпак с водозабором из Акжаикского водохранилища Акжаикского района ЗКО

Канал Солянка-Азнабай-Тайпак

Стадия	Лист	Листов
РП	266	

Поперечный профиль М 1:100
ПК 449+13; ПК 450+20; ПК 451+36; ПК 452+00;

ТОО «Синтез»
Шымкент 2018 г.

ПК 452+78

Выемка Wвыем. = 1.886 м2

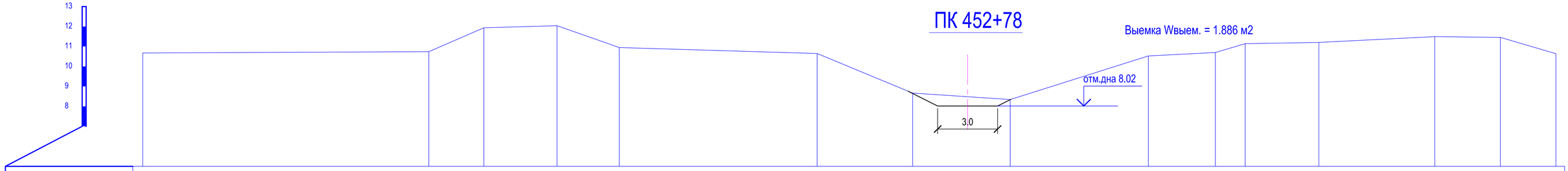

Отметки поверхности земли	10.67		10.74	11.94	12.04	10.95		10.65	8.66	8.34		10.53	10.70	11.14	11.21		11.49	11.46	10.64			
Расстояния		16.65		2.75	3.66	3.12	9.91		4.78	4.88	6.92		3.36	1.49	3.69	5.80		3.28	2.78			
Пикетаж	0.0		16.65	19.41	23.07	26.19		36.10	40.88	45.77		52.68	56.04	57.53	61.22		67.03	70.31	73.09			

ПК 453+68

Выемка Wвыем. = 1.991 м2

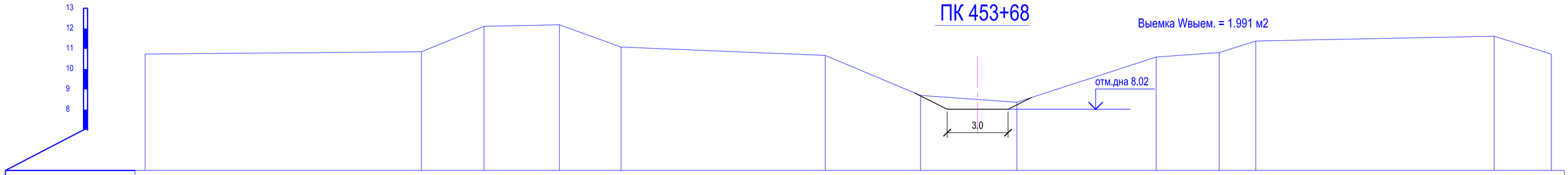

Отметки поверхности земли	10.74		10.85	12.11	12.18	11.08		10.67	8.70	8.36		10.59	10.81	11.38				11.62	10.73			
Расстояния		16.90		3.09	3.71	3.04	10.06		4.69	4.74	6.87		3.10	1.80		11.75			2.82			
Пикетаж	0.0		16.90	19.99	23.70	26.74		36.80	41.49	46.24		53.10	56.21	58.01				69.76	72.58			

ПК 454+61

Выемка Wвыем. = 2.184 м2

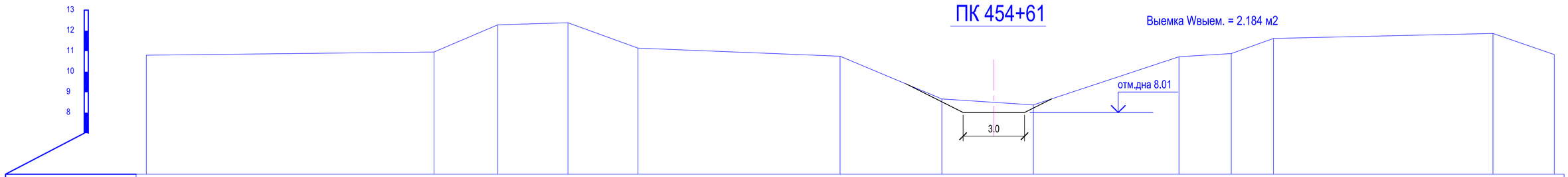

Отметки поверхности земли	10.80		10.96	12.28	12.38	11.15		10.75	8.67	8.38		10.73	10.88	11.62				11.86	10.83			
Расстояния		17.34		3.11	3.43	3.42	9.87		4.97	4.47	7.11		2.56	2.06		10.72			3.00			
Пикетаж	0.0		17.34	20.46	23.89	27.31		37.18	42.16	46.63		53.74	56.30	58.36				69.08	72.08			

ПК 455+68

Выемка Wвыем. = 2.409 м2

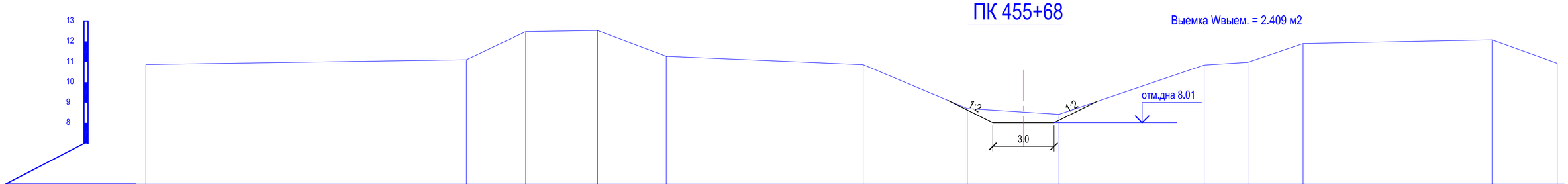

Отметки поверхности земли	10.87		11.10	12.48	12.53	11.27		10.86	8.71	8.43		10.84	10.98	11.90				12.08	10.93			
Расстояния		18.73		2.91	3.52	3.37	9.65		5.10	4.50	7.12		2.14	2.70		9.26			3.19			
Пикетаж	0.0		18.73	21.63	25.15	28.52		38.17	43.26	47.76		54.88	57.02	59.72				68.98	72.17			

						№2018/94 - ОРС
						Реконструкция канала Солянка-Азнабай-Тайпак с водозабором из Акжаикского водохранилища Акжаикского района ЗКО
Изм.	Кол.уч.	Лист	Nедок.	Подпись	Дата	
ГИП		Амидов Б.				Канал Солянка-Азнабай-Тайпак — Стадия: РП; Лист: 267; Листов:
Гл.констр.		Ахметова Х.				
Исполнил		Асланов О.				
Н.контр.		Ахметова Х.				Поперечный профиль М 1:100 ПК 452+78; ПК 453+68; ПК 454+61; ПК 455+68; — ТОО «Синтез» Шымкент 2018 г.

ПК 456+82

Выемка Wвыем. = 2.716 м2

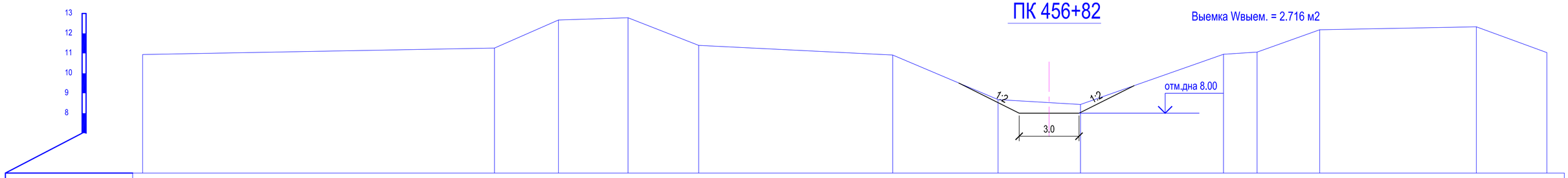

Отметки поверхности земли	10.94		11.26	12.67	12.79	11.40		10.91	8.68	8.44		10.95	11.06	12.18		12.33	11.04
Расстояния		19.44	3.20	3.49	3.54	9.72		5.28	4.13	7.17		1.68	3.14	7.85		3.53	
Пикетаж	0.0		19.44	22.65	26.13	29.67		39.40	44.68	48.81		55.98	57.66	60.80		68.65	72.18

ПК 457+80

Выемка Wвыем. = 3.217 м2

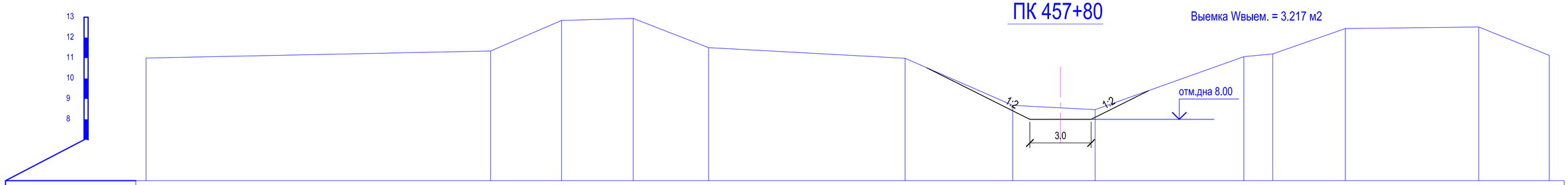

Отметки поверхности земли	11.00		11.34	12.84	12.94	11.51		10.99	8.69	8.46		11.07	11.20	12.44		12.52	11.13
Расстояния		20.21	3.47	3.51	3.69	9.62		5.27	4.03	7.28		1.41	3.55	6.53		3.46	
Пикетаж	0.0		20.21	23.68	27.19	30.88		40.50	45.77	49.80		57.09	58.50	62.06		68.58	72.04

ПК 458+76

Выемка Wвыем. = 2.757 м2

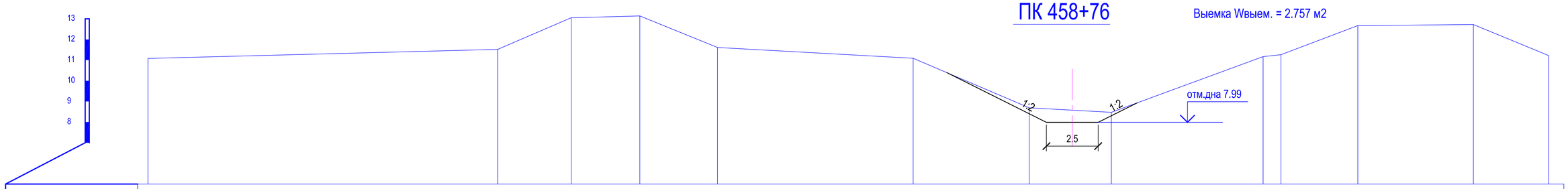

Отметки поверхности земли	11.08		11.52	13.05	13.14	11.61		11.09	8.69	8.47		11.17	11.26	12.67		12.72	11.22
Расстояния		20.23	3.55	3.32	3.75	9.45		5.61	3.97	7.33		0.86	3.71	5.58		3.64	
Пикетаж	0.0		20.23	23.79	27.10	30.86		40.31	45.92	49.88		57.22	58.08	61.79		67.38	71.02

ПК 459+62

Выемка Wвыем. = 3.036 м2

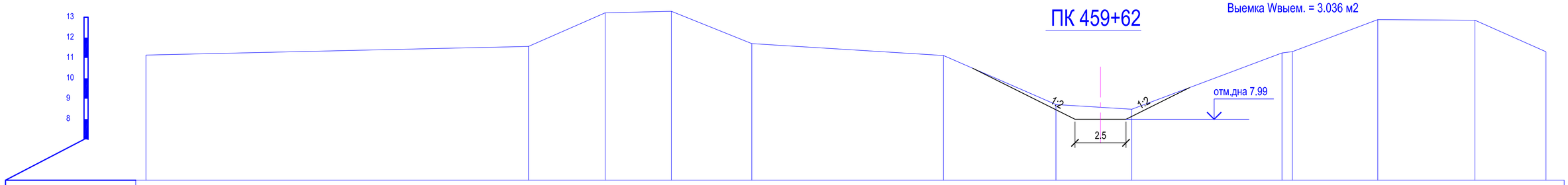

Отметки поверхности земли	11.14		11.56	13.22	13.29	11.71		11.12	8.71	8.48		11.25	11.31	12.88		12.85	11.31
Расстояния		20.82	3.76	3.24	3.94	9.39		5.51	3.72	7.36		0.51	4.19	4.76		3.48	
Пикетаж	0.0		20.82	24.58	27.82	31.76		41.15	46.66	50.37		57.73	58.23	62.42		67.18	70.66

Изм.	Кол.уч.	Лист	№док.	Подпись	Дата
ГИП		Амидов Б.			
Гл.констр.		Ахметова Х.			
Исполнил		Аспанов О.			
Н.контр.		Ахметова Х.			

№2018/94 - ОРС

Реконструкция канала Солянка-Азнабай-Тайпак с водозабором из Акжаикского водохранилища Акжаикского района ЗКО

Канал Солянка-Азнабай-Тайпак

Стадия	Лист	Листов
РП	268	

Поперечный профиль М 1:100
ПК 456+82; ПК 457+80; ПК 458+76; ПК 459+62;

ТОО «Синтез»
Шымкент 2018 г.

ПК 460+60

Выемка Wвыем. = 3.809 м2

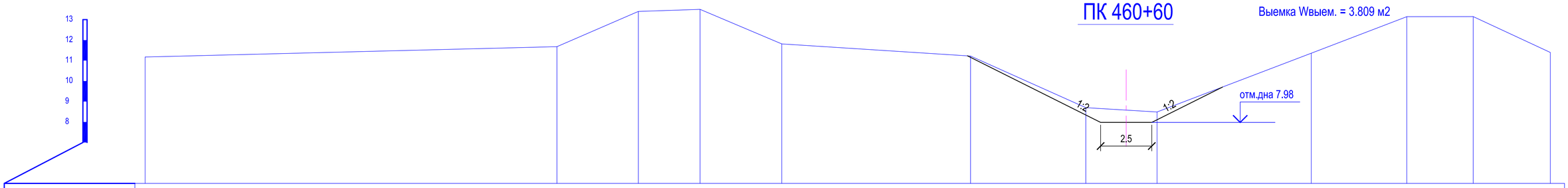

Отметки поверхности земли	11.17						11.68		13.40		13.50		11.81			11.22		8.70		8.49		11.36		13.14		13.15		11.40
Расстояния		23.31						3.98		3.02		3.99			9.22				5.63		3.48		7.53		4.66		3.24		3.77
Пикетаж	0.0						23.31		27.29		30.30		34.29			43.51		49.14		52.62		60.15		64.81		68.06		71.82

ПК 461+34

Выемка Wвыем. = 4.713 м2

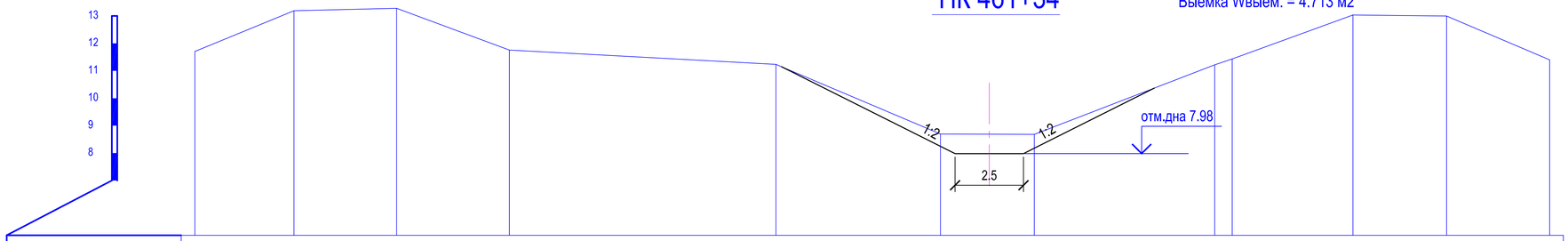

Отметки поверхности земли	11.71		13.19		13.28		11.76				11.24			8.69		8.68		11.22	11.43		13.03		13.00		11.40
Расстояния		3.62		3.74		4.12			9.73				6.01		3.43		6.59		0.64	4.41		3.42		3.77	
Пикетаж	0.0		3.62		7.36		11.49				21.22			27.23		30.66		37.24	37.88		42.29		45.71		49.48

ПК 462+51

Выемка Wвыем. = 5.600 м2

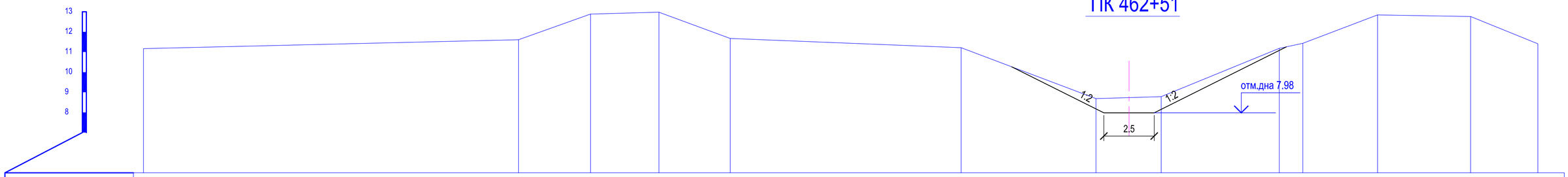

Отметки поверхности земли	11.17						11.61		12.89		12.98		11.67			11.21		8.69		8.78		11.18	11.43		12.84		12.76		11.41
Расстояния		20.27						3.57		3.39		3.54			11.45				6.69		3.24		5.86		1.17	3.70		4.62		3.34
Пикетаж	0.0						20.27		23.84		27.23		30.77			42.22		48.91		52.14		58.00	59.17		62.87		67.49		70.83

ПК 463+41

Выемка Wвыем. = 6.801 м2

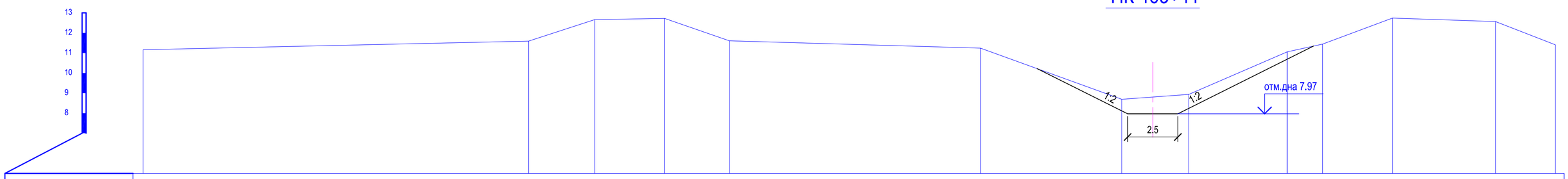

Отметки поверхности земли	11.16						11.59		12.66		12.72		11.61			11.24		8.69		8.94		11.06	11.44		12.74		12.57		11.41
Расстояния		19.18						3.29		3.48		3.22			12.50				7.03		3.33		4.90		1.76	3.48		5.13		2.98
Пикетаж	0.0						19.18		22.48		25.96		29.17			41.67		48.71		52.04		56.94	58.70		62.18		67.30		70.28

Изм.	Кол.уч.	Лист	№док.	Подпись	Дата
ГИП		Амидов Б.			
Гл.констр.		Ахметова Х.			
Исполнил		Аспанов О.			
Н.контр.		Ахметова Х.			

№2018/94 - ОРС

Реконструкция канала Солянка-Азнабай-Тайпак с водозабором из Акжаикского водохранилища Акжаикского района ЗКО

Канал Солянка-Азнабай-Тайпак

Стадия	Лист	Листов
РП	269	

Поперечный профиль М 1:100
ПК 460+60; ПК 461+34; ПК 462,51; ПК 463+41;

ТОО «Синтез»
Шымкент 2018 г.

ПК 464+41

Выемка Wвыем. = 8.311 м2

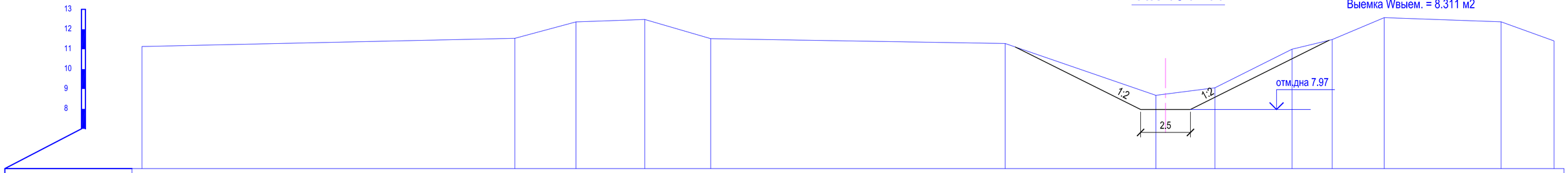

Отметки поверхности земли	11.13	11.55	12.37	12.49	11.53	11.29	8.68	9.06	11.00	11.48	12.59	12.38	11.42						
Расстояния	18.70	3.06	3.45	3.31	14.76	7.56	2.96	3.87	2.01	2.61	5.86	2.65							
Пикетаж	0.0	18.70	21.76	25.21	28.51	43.28	50.83	53.79	57.66	59.67	62.28	68.14	70.80						

ПК 465+35

Выемка Wвыем. = 5.085 м2

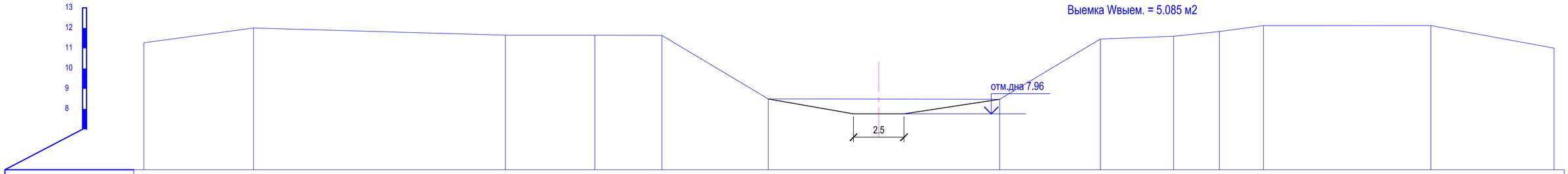

Отметки поверхности земли	11.27	12.00	11.65	11.65	11.64	8.50	8.48	11.46	11.59	11.83	12.12	12.12	11.01						
Расстояния	5.42	16.58	4.43	3.32	5.27	11.45	4.99	3.62	2.26	2.18	16.34	6.10							
Пикетаж	0.0	5.42	22.00	26.42	29.74	35.01	46.45	51.44	55.06	57.33	59.51	75.84	81.94						

ПК 466+21

Выемка Wвыем. = 3.965 м2

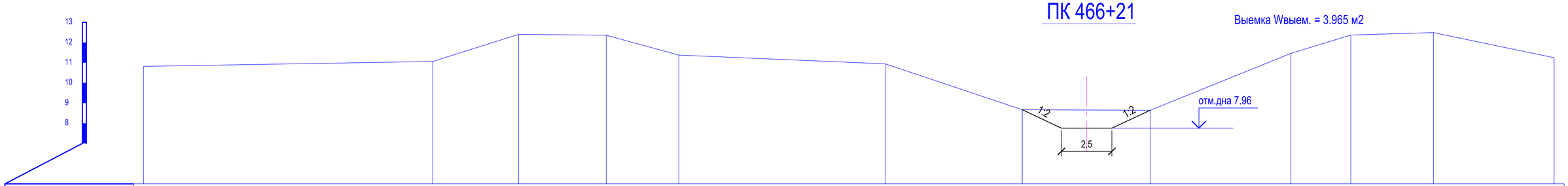

Отметки поверхности земли	10.82	11.06	12.40	12.36	11.38	10.94	8.67	8.64	11.46	12.37	12.49	11.25							
Расстояния	14.34	4.25	4.35	3.60	16.18	6.79	6.34	6.98	2.97	4.09	5.98								
Пикетаж	0.0	14.34	18.59	22.94	26.54	42.71	49.51	55.85	62.83	65.80	69.89	75.87							

ПК 466+89

Выемка Wвыем. = 3.193 м2



Отметки поверхности земли	10.81	11.05	12.39	12.35	11.37	11.12	8.89	8.47	11.06	11.23	12.56	12.76	11.29						
Расстояния	13.35	3.64	4.82	3.86	21.92	4.81	4.73	7.55	1.97	2.76	2.91	3.37							
Пикетаж	0.0	13.35	16.99	21.81	25.67	47.59	52.40	57.13	64.88	66.64	69.40	72.31	75.68						

Изм.	Кол.уч.	Лист	Nедок.	Подпись	Дата	№2018/94 - ОРС			
						Реконструкция канала Солянка-Азнабай-Тайпак с водозабором из Акжаикского водохранилища Акжаикского района ЗКО			
ГИП		Амидов Б.				Канал Солянка-Азнабай-Тайпак	Стадия	Лист	Листов
Гл.констр.		Ахметова Х.					РП	270	
Исполнил		Асланов О.							
Н.контр.		Ахметова Х.				Поперечный профиль М 1:100 ПК 464+41; ПК 465+35; ПК 466+21; ПК 466+89;	ТОО «Синтез» Шымкент 2018 г.		

ПК 467+73

Выемка Wвыем. = 3.134 м2



Отметки поверхности земли	10.78	11.00	12.36	12.35	11.35	11.09	8.89	8.52	11.03	11.22	12.46	12.67	11.27
Расстояния	12.94	3.61	4.87	3.86	21.27	5.01	5.01	7.22	2.86	2.74	3.09	3.36
Пикетаж	0.0	12.94	16.54	21.41	25.28	46.55	51.56	56.57	63.79	66.65	69.39	72.48	75.83

ПК 468+84

Выемка Wвыем. = 3.255 м2



Отметки поверхности земли	10.75	10.99	12.33	12.33	11.34	11.08	8.90	8.56	11.03	11.18	12.40	12.57	11.22
Расстояния	12.94	3.54	5.02	3.71	20.86	4.86	5.09	7.31	2.65	2.90	2.88	3.30
Пикетаж	0.0	12.94	16.48	21.49	25.20	46.06	50.92	56.01	63.32	65.98	68.88	71.76	75.07

ПК 470+12

Выемка Wвыем. = 3.342 м2

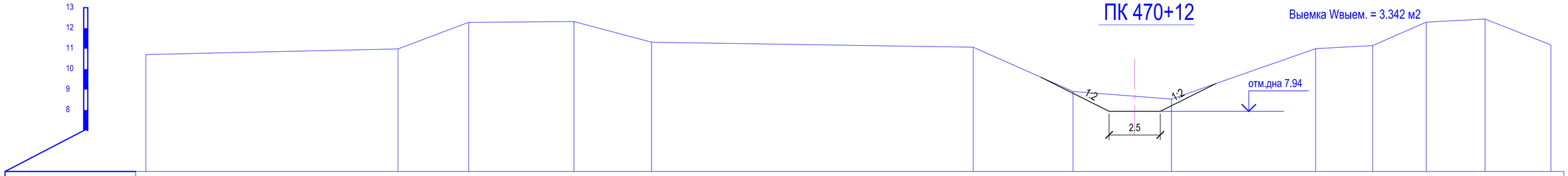

Отметки поверхности земли	10.71	10.99	12.29	12.33	11.32	11.07	8.91	8.54	11.00	11.15	12.30	12.45	11.18
Расстояния	12.30	3.45	5.13	3.79	19.99	4.87	4.80	7.04	2.78	2.62	2.87	3.21
Пикетаж	0.0	12.30	15.75	20.88	24.67	44.66	49.53	54.34	61.37	64.15	66.77	69.64	72.85

ПК 471+03

Выемка Wвыем. = 3.654 м2

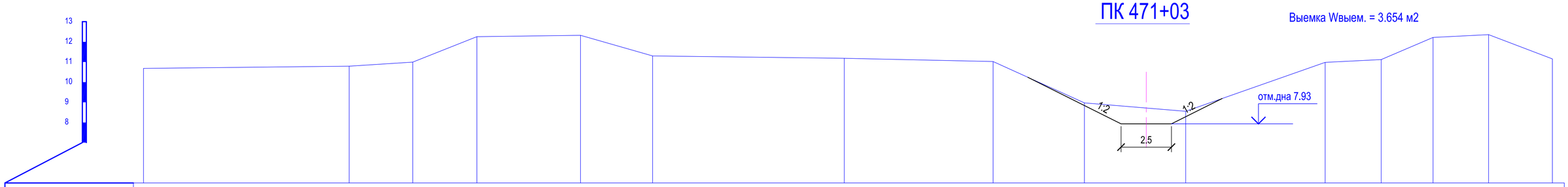

Отметки поверхности земли	10.68	10.79	10.99	12.26	12.32	11.30	11.18	11.02	8.97	8.55	10.98	11.12	12.22	12.36	11.15
Расстояния	10.20	3.15	3.18	5.14	3.58	10.57	9.11	4.53	5.03	6.91	2.78	2.57	2.76	3.16
Пикетаж	0.0	10.20	13.35	16.53	21.67	25.25	35.82	44.92	49.45	54.48	61.39	64.18	66.74	69.50	72.66

Изм.	Кол.уч.	Лист	Nедок.	Подпись	Дата	№2018/94 - ОРС		
						Реконструкция канала Солянка-Азнабай-Тайпак с водозабором из Акжаикского водохранилища Акжаикского района ЗКО		
ГИП		Амидов Б.				Канал Солянка-Азнабай-Тайпак	Стадия	Лист	Листов
Гл.констр.		Ахметова Х.					РП	271	
Исполнил		Асланов О.							
Н.контр.		Ахметова Х.				Поперечный профиль М 1:100 ПК 467+73; ПК 468+84; ПК 470+12; ПК 471+03;	ТОО «Синтез» Шымкент 2018 г.		

ПК 472+17

Выемка Wвыем. = 4.105 м2

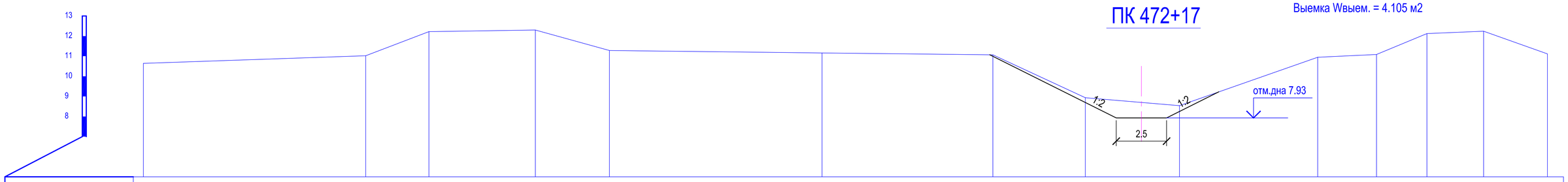

Отметки поверхности земли	10.64		11.02		12.22		12.30		11.28		11.16		11.07		8.94		8.54		10.95		11.08		12.12		12.24		11.12
Расстояния		12.77		3.14		5.29		3.67		10.56		8.48		4.59		4.67		6.86		2.92		2.50		2.82		3.16	
Пикетаж	0.0		12.77		15.91		21.19		24.87		35.43		43.90		48.49		53.16		60.03		62.95		65.45		68.27		71.43

ПК 473+22

Выемка Wвыем. = 4.383 м2

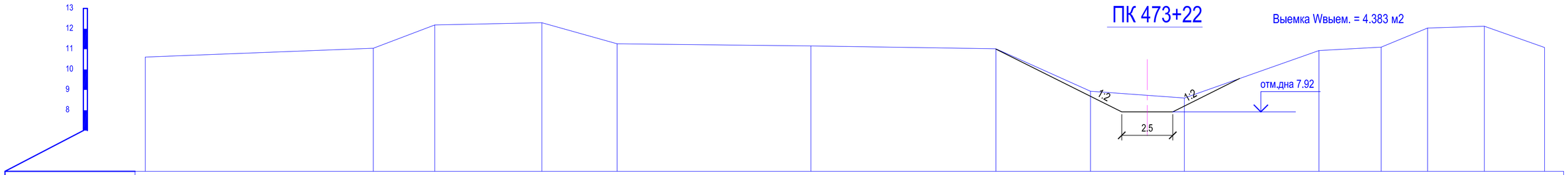

Отметки поверхности земли	10.61		11.05		12.19		12.30		11.27		11.16		11.02		8.93		8.60		10.93		11.10		12.04		12.12		11.08
Расстояния		12.81		3.01		5.25		3.69		9.50		9.06		4.63		4.60		6.60		3.05		2.27		2.78		2.95	
Пикетаж	0.0		12.81		15.82		21.07		24.76		34.26		43.32		47.95		52.55		59.15		62.20		64.47		67.25		70.20

ПК 474+25

Выемка Wвыем. = 4.279 м2

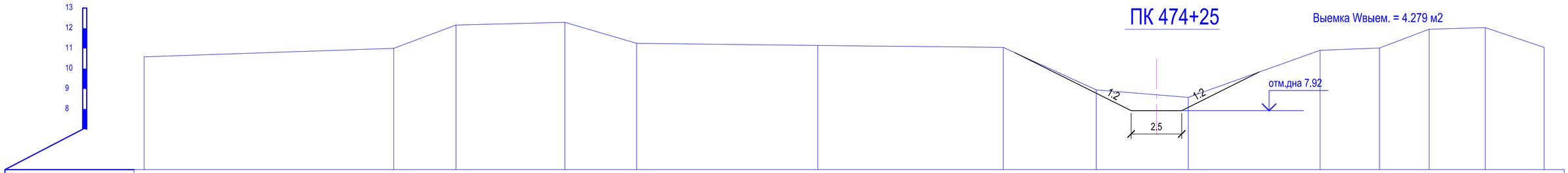

Отметки поверхности земли	10.58		11.00		12.16		12.29		11.26		11.15		11.05		8.95		8.58		10.91		11.02		11.95		12.03		11.05
Расстояния		12.33		3.07		5.38		3.54		8.95		9.17		4.59		4.54		6.51		2.94		2.45		2.77		2.91	
Пикетаж	0.0		12.33		15.40		20.78		24.33		33.27		42.44		47.03		51.57		58.08		61.02		63.47		66.24		69.15

ПК 475+24

Выемка Wвыем. = 4.725 м2

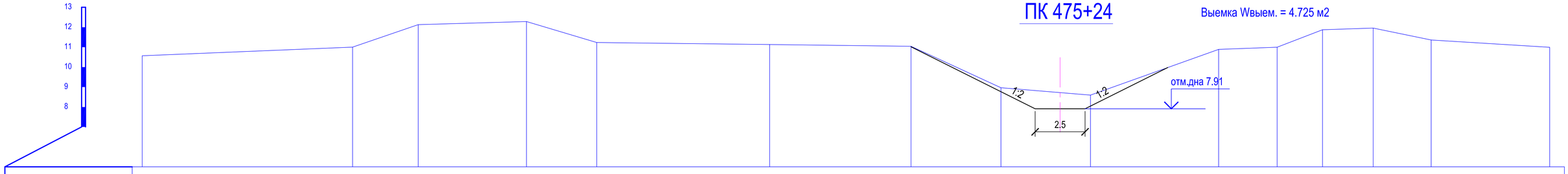

Отметки поверхности земли	10.57		11.00		12.13		12.29		11.23		11.13		11.05		8.96		8.60		10.89		11.00		11.87		11.96		11.36		10.99
Расстояния		10.53		3.29		5.42		3.52		8.66		8.82		4.50		4.48		6.42		2.93		2.27		2.54		2.90		8.64	
Пикетаж	0.0		10.53		13.81		19.23		22.75		31.41		40.22		44.72		49.20		55.62		58.55		60.82		63.36		66.26		74.90

						№2018/94 - ОРС
Изм.	Кол.уч.	Лист	№док.	Подпись	Дата	Реконструкция канала Солянка-Азнабай-Тайпак с водозабором из Акжаикского водохранилища Акжаикского района ЗКО
ГИП		Амидов Б.				Канал Солянка-Азнабай-Тайпак — Стадия: РП; Лист: 272; Листов:
Гл.констр.		Ахметова Х.				
Исполнил		Аспанов О.				Поперечный профиль М 1:100 ПК 472+17; ПК 473+22; ПК 474+25; ПК 475+24;
Н.контр.		Ахметова Х.				ТОО «Синтез» Шымкент 2018 г.

ПК 476+39

Выемка Wвыем. = 5.308 м2

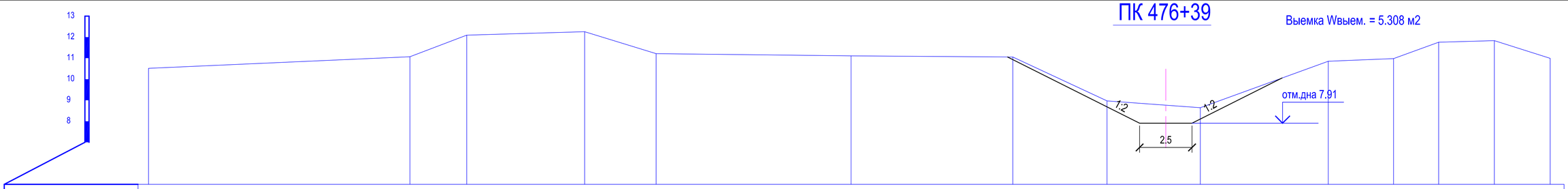

Отметки поверхности земли	10.52	11.07	12.09	12.26	11.22	11.11	11.06	8.97	8.64	10.86	10.98	11.76	11.83	10.99			
Расстояния		12.46	2.71	5.62	3.41	9.29	7.71	4.49	4.45	6.10	3.11	2.15	2.65	2.67			
Пикетаж	0.0	12.46	15.17	20.79	24.20	33.49	41.20	45.69	50.14	56.24	59.36	61.51	64.16	66.83			

ПК 477+24

Выемка Wвыем. = 5.707 м2



Отметки поверхности земли	10.49	11.02	12.07	12.27	11.20	11.04	8.98	8.63	10.84	10.95	11.69	11.76	10.95				
Расстояния		12.31	2.71	5.58	3.64	16.47	4.39	4.35	6.08	3.15	2.05	2.58	2.76				
Пикетаж	0.0	12.31	15.02	20.60	24.24	40.71	45.11	49.46	55.53	58.68	60.73	63.32	66.07				

ПК 478+07

Выемка Wвыем. = 5.588 м2



Отметки поверхности земли	10.47	11.03	12.04	12.25	11.19	11.05	8.99	8.65	10.81	10.91	11.64	11.68	10.94				
Расстояния		11.97	2.55	5.69	3.48	16.07	4.44	4.45	5.82	3.29	2.06	2.49	2.61				
Пикетаж	0.0	11.97	14.53	20.21	23.70	39.76	44.21	48.66	54.48	57.77	59.83	62.31	64.93				

ПК 479+18

Выемка Wвыем. = 6.454 м2



Отметки поверхности земли	10.43	11.03	12.01	12.24	11.17	11.04	9.02	8.67	10.79	10.89	11.54	11.58	10.89				
Расстояния		11.97	2.42	5.74	3.52	15.58	4.18	4.34	5.72	3.25	2.01	2.51	3.01				
Пикетаж	0.0	11.97	14.39	20.13	23.65	39.23	43.40	47.74	53.46	56.71	58.72	61.23	64.24				

Изм.	Кол.уч.	Лист	Nедок.	Подпись	Дата
ГИП		Амидов Б.			
Гл.констр.		Ахметова Х.			
Исполнил		Асланов О.			
Н.контр.		Ахметова Х.			

№2018/94 - ОРС

Реконструкция канала Солянка-Азнабай-Тайпақ с водозабором из Акжаикского водохранилища Акжаикского района ЗКО

Канал Солянка-Азнабай-Тайпақ

Стадия	Лист	Листов
РП	273	

Поперечный профиль М 1:100
ПК 476+39; ПК 477+24; ПК 478+07; ПК 479+18;

ТОО «Синтез»
Шымкент 2018 г.

ПК 480+12

Выемка Wвыем. = 7.032 м2



Отметки поверхности земли	10.40			11.03	11.98		12.24	11.15			11.02		9.01	8.67		10.78	10.85	11.46	11.48	10.86
Расстояния		12.16		2.36		6.09		3.44		15.19		3.99		4.23	5.86		3.04	2.13	2.31	2.79	
Пикетаж	0.0			12.16	14.51		20.60	24.04			39.23		43.21	47.45		53.31	56.35	58.48	60.79	63.58	

ПК 481+19

Выемка Wвыем. = 7.341 м2



Отметки поверхности земли	10.37		11.04	11.95		12.23	11.14			11.03		9.04	8.69		10.74	10.85	11.38	11.39	10.82
Расстояния		12.21	2.03		5.89		3.44		14.53		4.14		4.19	5.45		3.44	1.87	2.30	2.62	
Пикетаж	0.0		12.21	14.25		20.14	23.58			38.11		42.25	46.44		51.90	55.34	57.21	59.51	62.13	

ПК 482+11

Выемка Wвыем. = 7.511 м2



Отметки поверхности земли	10.34		11.09	11.89		12.22	11.12			10.97		9.02	8.76		10.74	10.79	11.30	11.28	10.79		10.71
Расстояния		12.70	1.54		5.94		3.41		14.26		4.34		4.17	5.17		3.32	1.91	2.17	2.47	29.96	
Пикетаж	0.0		12.70	14.24		20.18	23.59			37.86		42.20	46.37		51.54	54.86	56.77	58.94	61.41		91.37

ПК 483+25

Выемка Wвыем. = 8.349 м2



Отметки поверхности земли	10.30		11.05	11.88		12.22	11.10			11.01		9.04	8.70		10.71	10.76	11.21	11.19	10.76		10.66
Расстояния		12.53	2.18		6.13		3.37		13.59		3.78		4.03	5.18		3.33	1.74	2.28	2.40	33.36	
Пикетаж	0.0		12.53	14.71		20.84	24.21			37.80		41.58	45.61		50.79	54.12	55.86	58.15	60.54		93.90

Изм.	Кол.уч.	Лист	№док.	Подпись	Дата	№2018/94 - ОРС		
						Реконструкция канала Солянка-Азнабай-Тайпак с водозабором из Акжаикского водохранилища Акжаикского района ЗКО		
ГИП		Амидов Б.				Канал Солянка-Азнабай-Тайпак	Стадия	Лист	Листов
Гл.констр.		Ахметова Х.					РП	274	
Исполнил		Аспанов О.							
Н.контр.		Ахметова Х.				Поперечный профиль М 1:100 ПК 480+12; ПК 481+19; ПК 482+11; ПК 483+25;	ТОО «Синтез» Шымкент 2018 г.	

ПК 483+69

Выемка Wвыем. = 6.186 м2

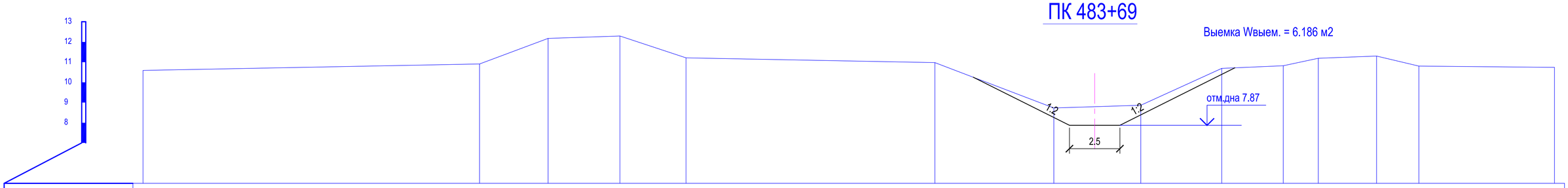

Отметки поверхности земли	10.59	10.91	12.18	12.29	11.21	10.98	8.73	8.87	10.69	10.82	11.19	11.30	10.80	10.74
Расстояния	16.67	3.40	3.56	3.27	14.93	5.90	4.31	4.01	3.04	1.74	2.89	2.09	33.49	
Пикетаж	0.0	16.67	20.07	23.63	26.90	41.83	47.72	52.03	56.04	59.09	60.82	63.71	65.81	99.29

ПК 484+27

Выемка Wвыем. = 5.860 м2

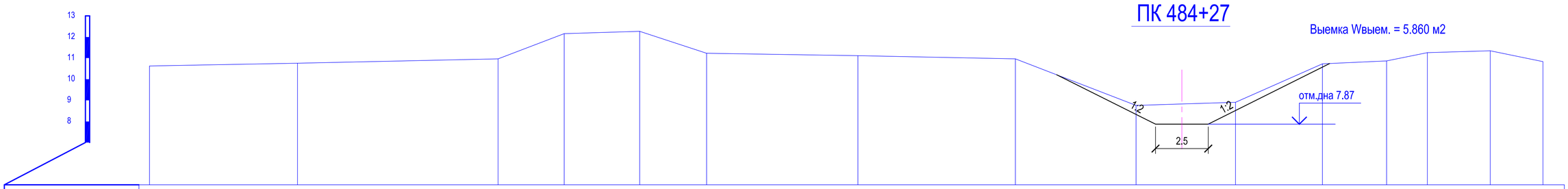

Отметки поверхности земли	10.63	10.76	10.97	12.16	12.27	11.23	11.12	10.97	8.76	8.91	10.73	10.87	11.26	11.35	10.83
Расстояния	7.01	9.51	3.13	3.58	3.17	7.17	7.47	5.72	4.71	4.12	3.04	1.93	2.98	2.50	
Пикетаж	0.0	7.01	16.52	19.65	23.23	26.40	33.57	41.03	46.75	51.46	55.58	58.62	60.55	63.53	66.03

ПК 485+85

Выемка Wвыем. = 6.035 м2

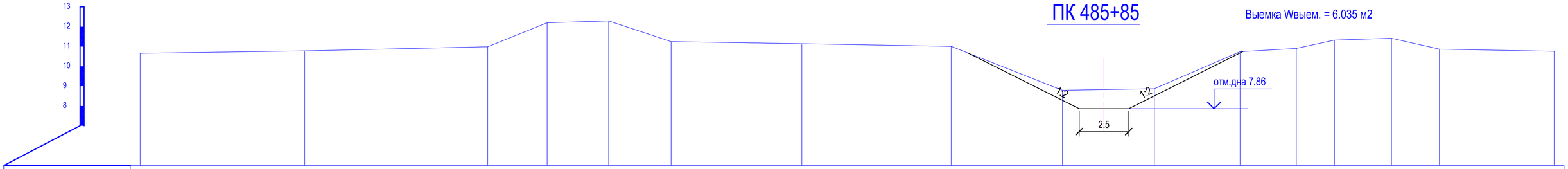

Отметки поверхности земли	10.66	10.78	10.99	12.20	12.29	11.25	11.14	11.01	8.79	8.87	10.74	10.90	11.32	11.41	10.87	10.76
Расстояния	8.32	9.24	3.00	3.11	3.16	6.61	7.54	5.62	4.64	4.34	2.84	1.93	2.88	2.42	31.37	
Пикетаж	0.0	8.32	17.56	20.56	23.67	26.83	33.44	40.98	46.60	51.25	55.58	58.42	60.35	63.23	65.65	97.02

ПК 486+91

Выемка Wвыем. = 5.697 м2



Отметки поверхности земли	10.69	10.99	12.21	12.26	11.27	11.06	8.82	8.88	10.78	10.95	11.39	11.47	10.89	10.77
Расстояния	16.48	3.24	3.27	3.10	13.68	5.65	4.96	4.54	2.83	1.97	3.01	2.77	29.98	
Пикетаж	0.0	16.48	19.72	22.98	26.08	39.76	45.42	50.38	54.92	57.75	59.72	62.74	65.50	95.48

						№2018/94 - ОРС			
Изм.	Кол.уч.	Лист	Nедок.	Подпись	Дата	Реконструкция канала Солянка-Азнабай-Тайпак с водозабором из Акжаикского водохранилища Акжаикского района ЗКО			
ГИП		Амидов Б.				Канал Солянка-Азнабай-Тайпак	Стадия	Лист	Листов
Гл.констр.		Ахметова Х.					РП	275	
Исполнил		Асланов О.							
Н.контр.		Ахметова Х.				Поперечный профиль М 1:100 ПК 483+69; ПК 484+27; ПК 485+85; ПК 486+91;	ТОО «Синтез» Шымкент 2018 г.		

ПК 487+88

Выемка Wвыем. = 5.751 м2



Отметки поверхности земли	10.72		11.08		12.22		12.22		11.28		11.09		8.86		8.92		10.82		10.99		11.43		11.49		10.91		10.77
Расстояния		16.63		3.06		3.22		3.00		13.34		5.52		5.32		4.59		2.75		1.90		3.23		2.87		29.77	
Пикетаж	0.0		16.63		19.69		22.92		25.92		39.25		44.77		50.09		54.68		57.43		59.32		62.56		65.42		95.20

ПК 488+63

Выемка Wвыем. = 5.547 м2

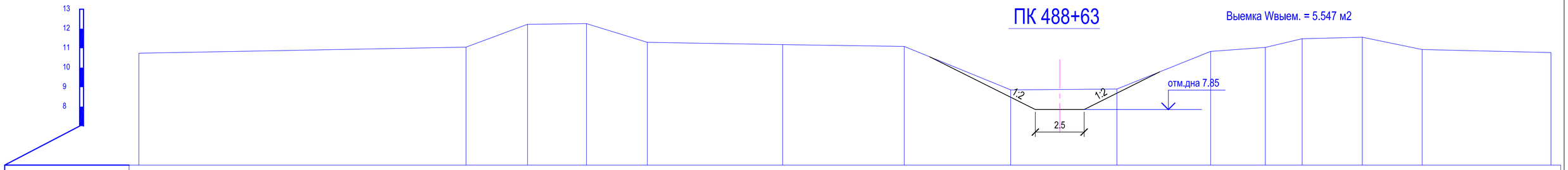

Отметки поверхности земли	10.74		11.05		12.23		12.26		11.30		11.18		11.09		8.86		8.90		10.84		11.04		11.49		11.56		10.93		10.78
Расстояния		16.77		3.16		3.02		3.12		6.93		6.23		5.46		5.44		4.81		2.81		1.89		3.08		3.07		30.09	
Пикетаж	0.0		16.77		19.92		22.94		26.06		33.00		39.23		44.69		50.13		54.93		57.74		59.63		62.71		65.78		95.87

ПК 489+66

Выемка Wвыем. = 5.661 м2



Отметки поверхности земли	10.77		11.05		12.23		12.29		11.31		11.10		8.89		8.89		10.85		11.06		11.56		11.63		10.96		10.78
Расстояния		16.94		3.15		2.75		3.00		13.03		5.31		5.53		4.99		2.63		2.15		2.90		3.35		28.34	
Пикетаж	0.0		16.94		20.09		22.84		25.83		38.86		44.17		49.70		54.69		57.32		59.47		62.37		65.72		94.06

ПК 490+60

Выемка Wвыем. = 5.707 м2



Отметки поверхности земли	10.80		11.09		12.25		12.27		11.33		11.14		8.92		8.91		10.87		11.09		11.61		11.66		10.98		10.79
Расстояния		17.86		3.06		2.78		2.77		12.68		5.21		5.84		5.11		2.48		2.12		2.92		3.37		28.37	
Пикетаж	0.0		17.86		20.93		23.70		26.47		39.15		44.36		50.20		55.31		57.79		59.91		62.83		66.20		94.57

Изм.	Кол.уч.	Лист	Nедок.	Подпись	Дата
ГИП		Амидов Б.			
Гл.констр.		Ахметова Х.			
Исполнил		Асланов О.			
Н.контр.		Ахметова Х.			

№2018/94 - ОРС

Реконструкция канала Солянка-Азнабай-Тайпак с водозабором из Акжаикского водохранилища Акжаикского района ЗКО

Канал Солянка-Азнабай-Тайпак

Стадия	Лист	Листов
РП	276	

Поперечный профиль М 1:100
ПК 487+88; ПК 488+63; ПК 489+66; ПК 490+60;

ТОО «Синтез»
Шымкент 2018 г.

ПК 491+60

Выемка Wвыем. = 5.541 м2

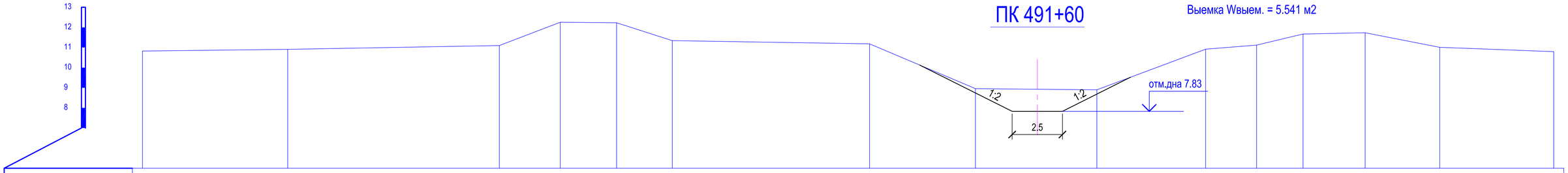

Отметки поверхности земли	10.83		10.91		11.10	12.25	12.23	11.34		11.18	8.96	8.90	10.92	11.12	11.67	11.74	11.01		10.80
Расстояния		7.22		10.52	3.03	2.80	2.77		12.21		5.26	6.04	5.41	2.53	2.31	3.09	3.71	27.82	
Пикетаж	0.0		7.22		17.74	20.77	23.58	26.34		38.55	43.81	49.85	55.26	57.79	60.10	63.19	66.90		94.72

ПК 492+69

Выемка Wвыем. = 5.412 м2

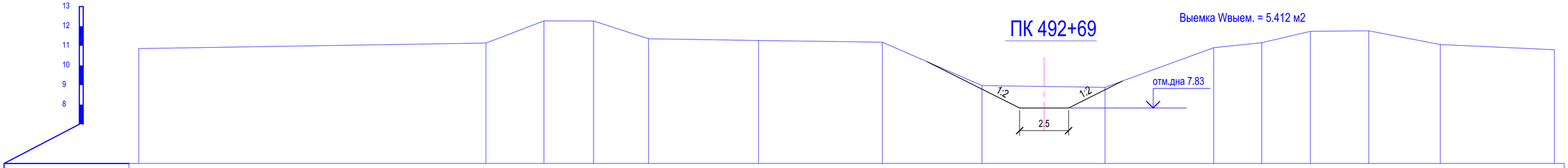

Отметки поверхности земли	10.86		11.14	12.27	12.26	11.36	11.27	11.18	8.97	8.88	10.91	11.16	11.74	11.76	11.06		10.80
Расстояния		17.72		2.96	2.53	2.81	5.62		6.32	5.09	6.28	5.55	2.45	2.49	2.98	3.65	27.20	
Пикетаж	0.0		17.72	20.68	23.22	26.02	31.64		37.96	43.05	49.33	54.87	57.32	59.81	62.79	66.44		93.64

ПК 493+70

Выемка Wвыем. = 5.480 м2

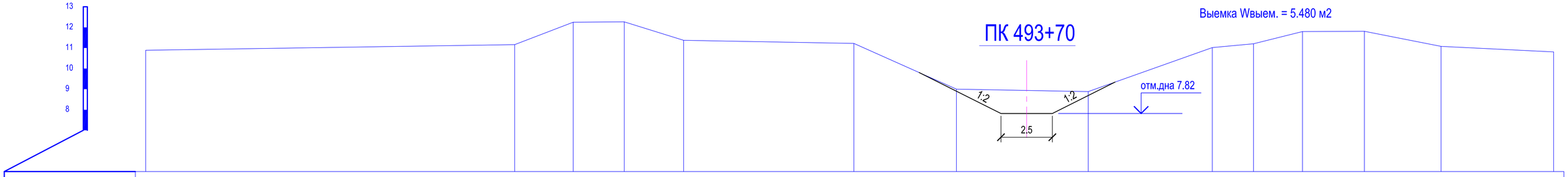

Отметки поверхности земли	10.89		11.17	12.25	12.27	11.37		11.22	9.00	8.88	11.02	11.21	11.80	11.81	11.08		10.81
Расстояния		17.94		2.85	2.48	2.89	11.49		4.99	6.41	6.03	2.00	2.38	3.01	3.73	26.59	
Пикетаж	0.0		17.94	20.79	23.27	26.16		37.65	42.64	49.05	55.09	57.09	59.47	62.48	66.21		92.80

ПК 494+75

Выемка Wвыем. = 5.401 м2

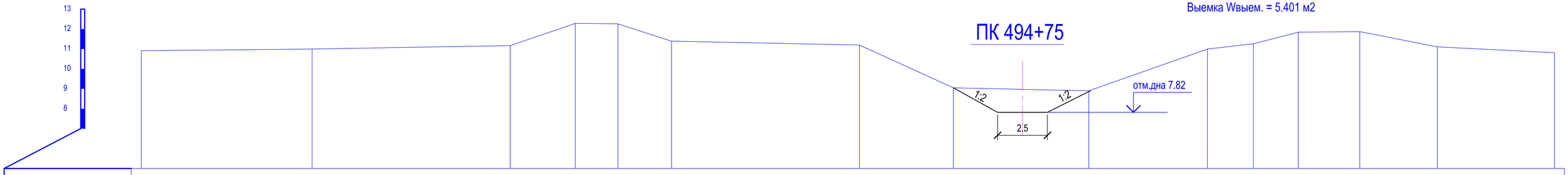

Отметки поверхности земли	10.92		11.00		11.17	12.29	12.26	11.39		11.20	9.05	8.90	11.00	11.27	11.84	11.87	11.11		10.81
Расстояния		8.57		9.95	3.26	2.13	2.69		11.35		4.72	6.79	5.96	2.30	2.25	3.09	3.89	26.05	
Пикетаж	0.0		8.57		18.52	21.77	23.91	26.60		37.95	42.66	49.45	55.41	57.71	59.97	63.05	66.94		92.99

Изм.	Кол.уч.	Лист	Nедок.	Подпись	Дата	№2018/94 - ОРС		
						Реконструкция канала Солянка-Азнабай-Тайпак с водозабором из Акжаикского водохранилища Акжаикского района ЗКО		
ГИП		Амидов Б.				Канал Солянка-Азнабай-Тайпак	Стадия	Лист	Листов
Гл.констр.		Ахметова Х.					РП	277	
Исполнил		Асанов О.							
Н.контр.		Ахметова Х.				Поперечный профиль М 1:100 ПК 491+60; ПК 492+69; ПК 493+70; ПК 494+75;	ТОО «Синтез» Шымкент 2018 г.	

ПК 496+07

Выемка Wвыем. = 5.601 м2

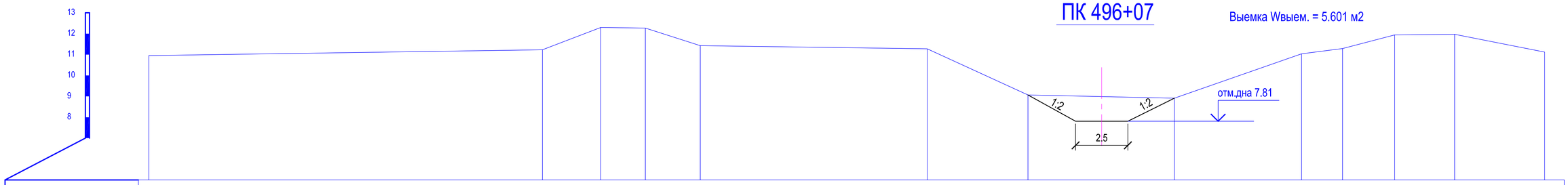

Отметки поверхности земли	10.95	11.23	12.30	12.27	11.43	11.28	9.07	8.91	11.04	11.29	11.94	11.97	11.12				
Расстояния	18.82	2.80	2.13	2.62	10.85	4.82	7.00	6.09	1.96	2.49	2.87	4.31					
Пикетаж	0.0	18.82	21.62	23.74	26.37	37.22	42.04	49.04	55.12	57.08	59.58	62.44	66.75				

ПК 497+03

Выемка Wвыем. = 5.669 м2

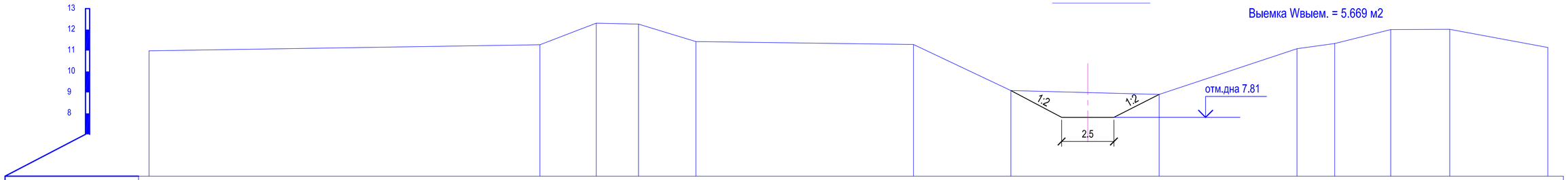

Отметки поверхности земли	10.99	11.28	12.31	12.26	11.43	11.29	9.09	8.90	11.09	11.33	12.00	12.01	11.15				
Расстояния	18.67	2.69	2.02	2.74	10.39	4.65	7.08	6.58	1.80	2.68	2.82	4.68					
Пикетаж	0.0	18.67	21.36	23.38	26.12	36.51	41.16	48.24	54.82	56.63	59.30	62.12	66.80				

ПК 497+66

Выемка Wвыем. = 5.941 м2



Отметки поверхности земли	11.00	11.24	12.30	12.26	11.46	11.33	9.11	8.93	11.03	11.34	12.04	12.02	11.16				
Расстояния	18.56	2.78	2.12	2.44	10.23	4.75	7.28	6.21	1.94	2.53	3.01	4.56					
Пикетаж	0.0	18.56	21.35	23.47	25.91	36.14	40.89	48.17	54.38	56.32	58.85	61.86	66.42				

ПК 498+55

Выемка Wвыем. = 5.929 м2

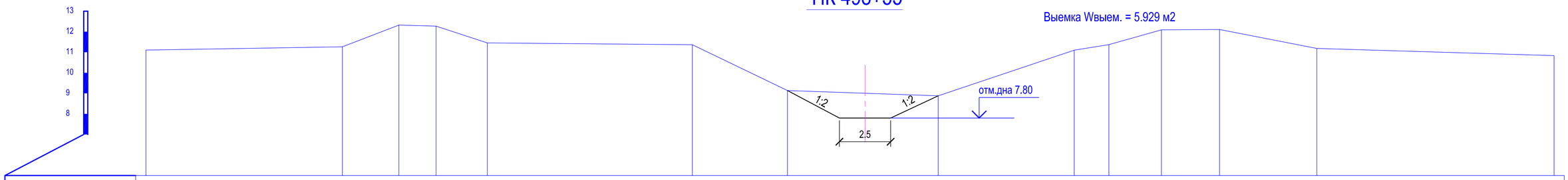

Отметки поверхности земли	11.10	11.26	12.32	12.27	11.46	11.36	9.13	8.88	11.10	11.37	12.09	12.11	11.18	10.84			
Расстояния	9.58	2.75	1.82	2.50	10.00	4.64	7.35	6.63	1.69	2.56	2.84	4.75	25.49				
Пикетаж	0.0	9.58	12.34	14.15	16.65	26.65	31.29	38.64	45.27	46.97	49.53	52.36	57.11	82.60			

Изм.	Кол.уч.	Лист	Nедок.	Подпись	Дата
ГИП.		Амидов Б.			
Гл.констр.		Ахметова Х.			
Исполнил		Асланов О.			
Н.контр.		Ахметова Х.			

№2018/94 - ОРС

Реконструкция канала Солянка-Азнабай-Тайпак с водозабором из Акжаикского водохранилища Акжаикского района ЗКО

Канал Солянка-Азнабай-Тайпак

Стадия	Лист	Листов
РП	278	

Поперечный профиль М 1:100
ПК 496+07; ПК 497+03; ПК 497+66; ПК 498+55;

ТОО «Синтез»
Шымкент 2018 г.

ПК 499+04

Выемка Wвыем. = 6.736 м2

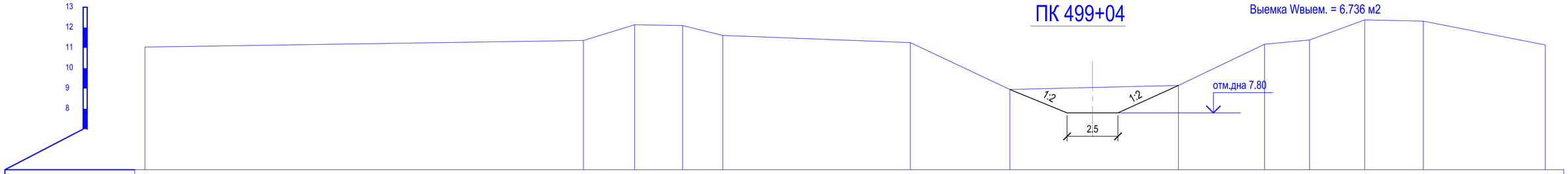

Отметки поверхности земли	11.04						11.36	12.14	12.10	11.61			11.26		8.95		9.15		11.18	11.39	12.38		12.31		11.14
Расстояния		21.53						2.52	2.35	1.98	9.21			4.89		8.28		4.23		2.21	2.72		2.87		5.99
Пикетаж	0.0						21.53	24.05	26.40	28.38			37.58		42.47		50.75		54.98	57.18	59.90		62.77		68.76

ПК 500

Выемка Wвыем. = 6.459 м2

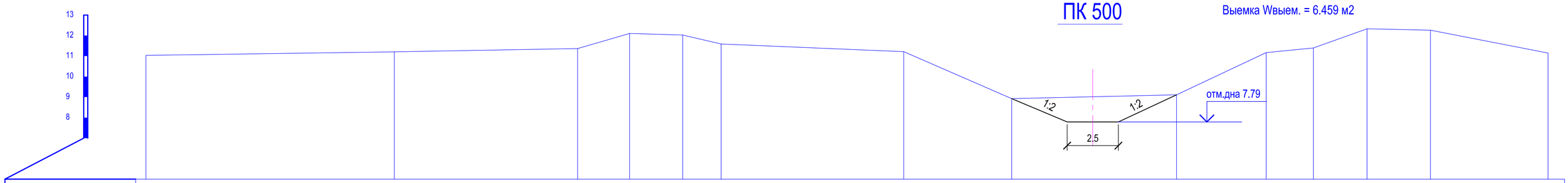

Отметки поверхности земли	11.03			11.20			11.37	12.10	12.03	11.59			11.21		8.92		9.11		11.17	11.40	12.33		12.26		11.15
Расстояния		12.11			8.94			2.54	2.59	1.88	8.91			5.27		8.04		4.37		2.30	2.62		3.09		5.74
Пикетаж	0.0			12.11			21.06	23.59	26.18	28.05			36.96		42.23		50.26		54.64	56.94	59.56		62.65		68.38

ПК 501+34

Выемка Wвыем. = 6.404 м2

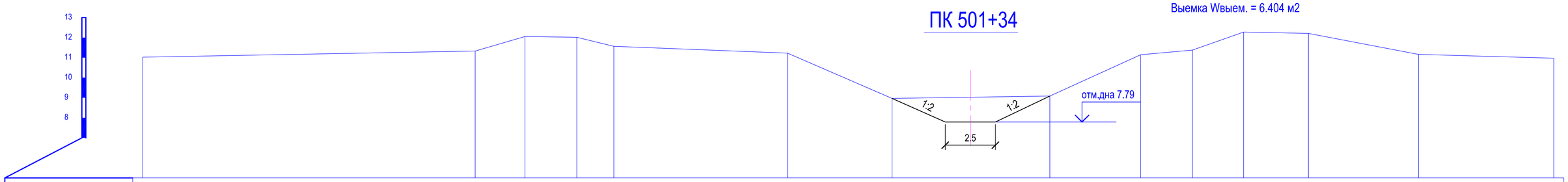

Отметки поверхности земли	11.03			11.33		12.06		12.02	11.57			11.23		8.97		9.08		11.15		11.38	12.28		12.21		11.17		10.98
Расстояния		21.62			2.48		2.58	1.85		8.66			5.21		7.87		4.53		2.58	2.56		3.23		5.49		26.05
Пикетаж	0.0			21.62		24.10		26.68	28.53			37.19		42.39		50.26		54.79		57.37	59.92		63.15		68.64		94.69

ПК 502+54

Выемка Wвыем. = 5.590 м2

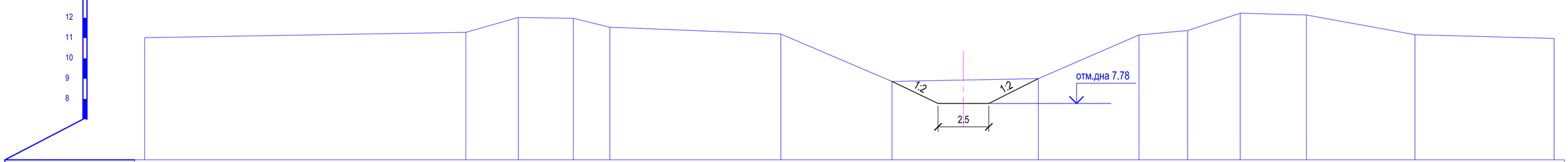

Отметки поверхности земли	11.02			11.28		12.02		11.97	11.54			11.20		8.87		9.00		11.15		11.37	12.23		12.14		11.17		10.98
Расстояния		22.01			2.58		2.71	1.80		8.41			5.47		7.20		4.95		2.39	2.59		3.26		5.34		26.78
Пикетаж	0.0			22.01		24.58		27.29	29.09			37.50		42.97		50.17		55.12		57.52	60.11		63.37		68.70		95.49

Изм.	Кол.уч.	Лист	Nедок.	Подпись	Дата
ГИП		Амидов Б.			
Гл.констр.		Ахметова Х.			
Исполнил		Асланов О.			
Н.контр.		Ахметова Х.			

№2018/94 - ОРС

Реконструкция канала Солянка-Азнабай-Тайпак с водозабором из Акжаикского водохранилища Акжаикского района ЗКО

Канал Солянка-Азнабай-Тайпак

Стадия	Лист	Листов
РП	279	

Поперечный профиль М 1:100
ПК 499+04; ПК 500+00; ПК 501+34; ПК 502+54;

ТОО «Синтез»
Шымкент 2018 г.