ПК 503+82

Выемка Wвыем. = 5.142 м2

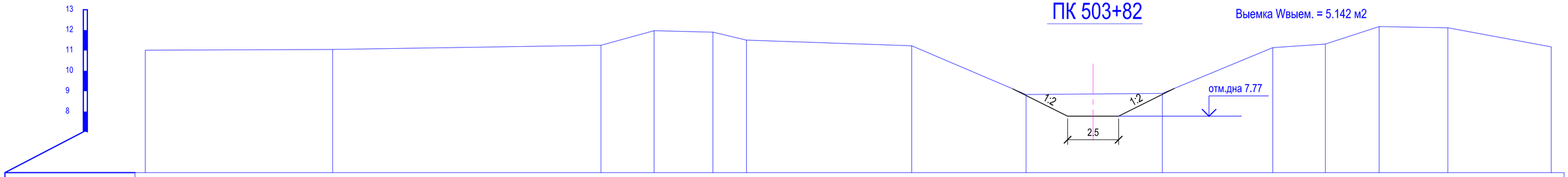

Отметки поверхности земли	11.01		11.05			11.26	11.97	11.90	11.51		11.23		8.84		8.89		11.14	11.32	12.17		12.11		11.18
Расстояния		9.18		13.15		2.60	2.88	1.64		8.10		5.61		6.67		5.41	2.58	2.64	3.37		5.07		
Пикетаж	0.0		9.18			22.33	24.93	27.82	29.46		37.56		43.16		49.84		55.25	57.82	60.46		63.83		68.89

ПК 504+86

Выемка Wвыем. = 5.240 м2

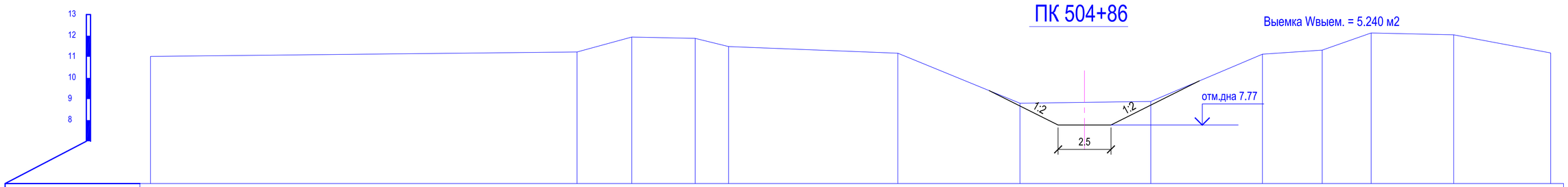

Отметки поверхности земли	11.02					11.23	11.93	11.87	11.49			11.17		8.80		8.89		11.12	11.32	12.13		12.04		11.18
Расстояния			23.65			2.59	3.00	1.58		8.00			5.78		6.19		5.28		2.83	2.31	3.90		4.58	
Пикетаж	0.0					23.65	26.24	29.23	30.81			38.81		44.59		50.78		56.05	58.88	61.20		65.10		69.68

ПК 505+84

Выемка Wвыем. = 5.105 м2

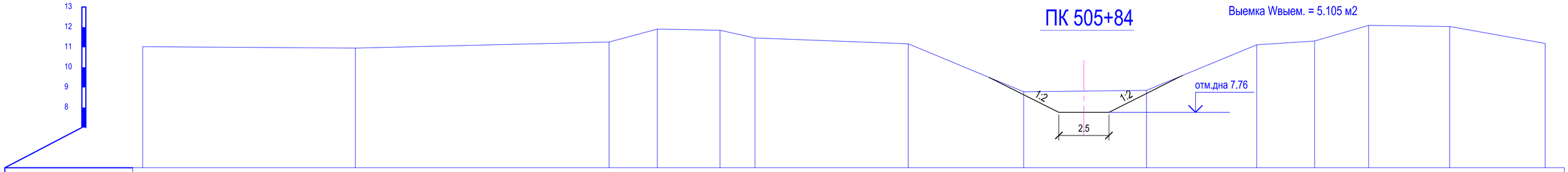

Отметки поверхности земли	11.03			10.96			11.26	11.90	11.84	11.46			11.17		8.78		8.85		11.12	11.31	12.09		12.03		11.19
Расстояния		10.61			14.60		2.41	3.13	1.74		7.64			5.76		6.12		5.50		2.89	2.69	4.04		4.77	
Пикетаж	0.0			10.61			25.20	27.61	30.74	32.48			40.13		45.89		52.01		57.50	60.39	63.08		67.12		71.89

ПК 506+95

Выемка Wвыем. = 5.111 м2

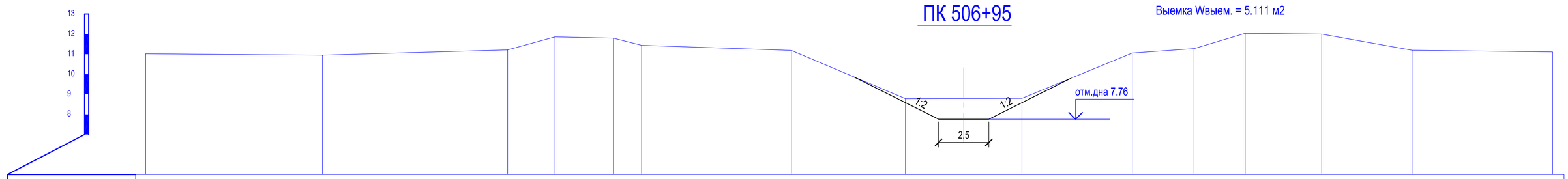

Отметки поверхности земли	11.02		10.95			11.22	11.86	11.80	11.44			11.19		8.78		8.80		11.06	11.28	12.04		12.00		11.20		11.11
Расстояния		13.60		12.39		2.35	2.91	1.41		7.45			5.68		5.80		5.48		3.07	2.55	3.81		4.50		11.64	
Пикетаж	0.0		13.60			25.99	28.35	31.26	32.66			40.11		45.79		51.59		57.07	60.15	62.70		66.51		71.00		82.64

Изм.	Кол.уч.	Лист	Nедок.	Подпись	Дата	№2018/94 - ОРС		
						Реконструкция канала Солянка-Азнабай-Тайпак с водозабором из Акжаикского водохранилища Акжаикского района ЗКО		
ГИП		Амидов Б.				Канал Солянка-Азнабай-Тайпак	Стадия	Лист	Листов
Гл.констр.		Ахметова Х.					РП	280	
Исполнил		Аспанов О.							
Н.контр.		Ахметова Х.				Поперечный профиль М 1:100 ПК 503+82; ПК 504+86; ПК 505+84; ПК 506+95;	ТОО «Синтез» Шымкент 2018 г.	

ПК 508+04

Выемка Wвыем. = 5.252 м2

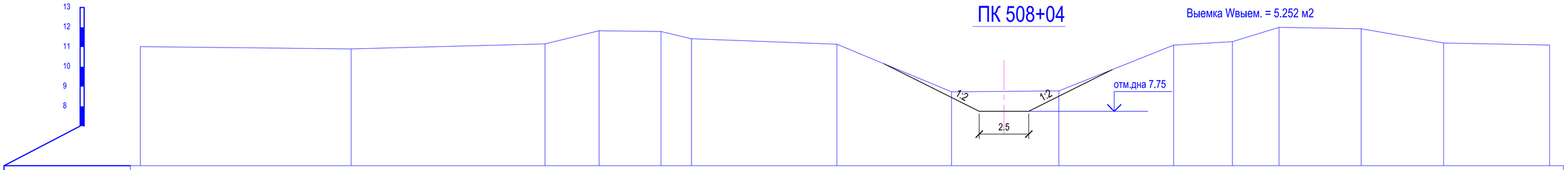

Отметки поверхности земли	11.02	10.91	11.16	11.82	11.79	11.42	11.14	8.74	8.78	11.10	11.27	11.99	11.93	11.20	11.10						
Расстояния		12.90	13.10	2.73	3.13	1.54	7.34	5.79	5.42	5.79	2.97	2.35	4.15	4.17	14.19						
Пикетаж	0.0	12.90	26.00	28.73	31.86	33.40	40.74	46.53	51.95	57.74	60.71	63.06	67.21	71.37	85.57						

ПК 509+15

Выемка Wвыем. = 4.911 м2

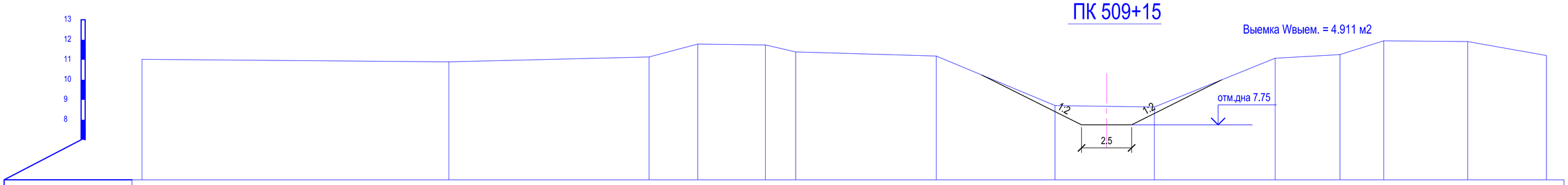

Отметки поверхности земли	11.02	10.90	11.14	11.79	11.74	11.39	11.19	8.71	8.64	11.08	11.26	11.95	11.91	11.21							
Расстояния		15.32	11.95	2.43	3.38	1.51	7.02	5.93	4.96	6.03	3.24	2.19	4.19	3.93							
Пикетаж	0.0	15.32	27.27	29.70	33.08	34.59	41.61	47.53	52.49	58.52	61.75	63.94	68.13	72.06							

ПК 509+96

Выемка Wвыем. = 5.159 м2

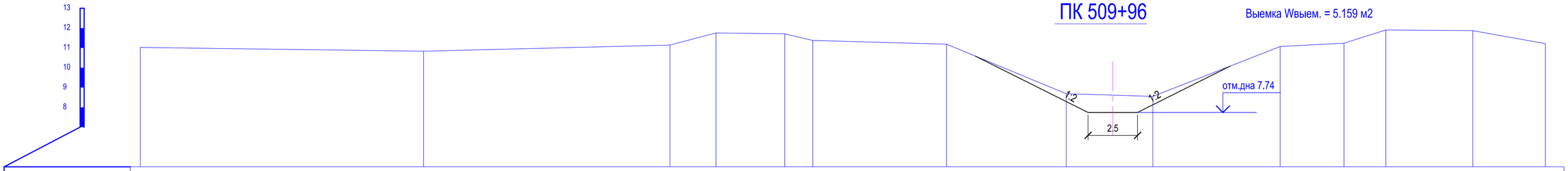

Отметки поверхности земли	11.02	10.83	11.14	11.76	11.71	11.38	11.19	8.69	8.56	11.07	11.24	11.90	11.87	11.22							
Расстояния		14.32	13.65	2.33	3.47	1.42	6.76	6.05	4.38	6.43	3.22	2.11	4.40	3.66							
Пикетаж	0.0	14.32	27.96	30.29	33.77	35.18	41.94	47.99	52.37	58.80	62.03	64.14	68.54	72.20							

ПК 510+78

Выемка Wвыем. = 5.144 м2

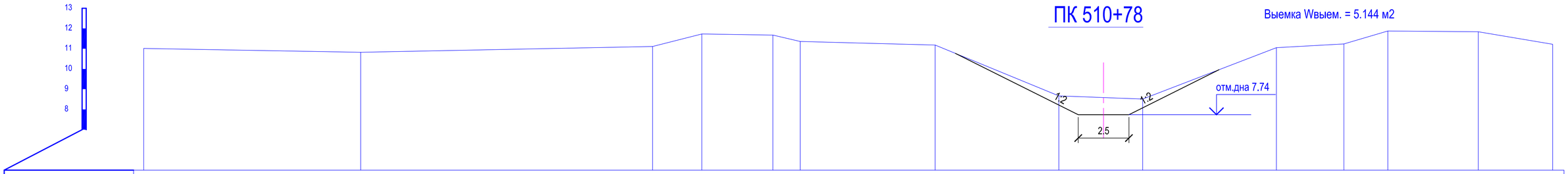

Отметки поверхности земли	11.01	10.82	11.11	11.73	11.67	11.36	11.18	8.67	8.51	11.05	11.23	11.88	11.84	11.22							
Расстояния		13.50	14.39	2.43	3.50	1.35	6.65	6.10	4.13	6.60	3.32	2.17	4.46	3.67							
Пикетаж	0.0	13.50	27.89	30.32	33.83	35.18	41.83	47.93	52.06	58.66	61.98	64.15	68.61	72.28							

Изм.	Кол.уч.	Лист	Nедок.	Подпись	Дата	№2018/94 - ОРС		
						Реконструкция канала Солянка-Азнабай-Тайпак с водозабором из Акжаикского водохранилища Акжаикского района ЗКО		
ГИП		Амидов Б.				Канал Солянка-Азнабай-Тайпак	Стадия	Лист	Листов
Гл.констр.		Ахметова Х.					РП	281	
Исполнил		Асланов О.							
Н.контр.		Ахметова Х.				Поперечный профиль М 1:100 ПК 508+04; ПК 509+15; ПК 509+96; ПК 510+78;	ТОО «Синтез» Шымкент 2018 г.	

ПК 511+40

Выемка Wвыем. = 5.276 м2

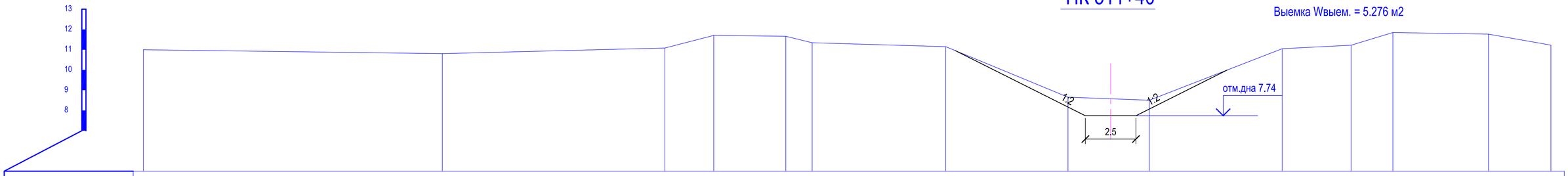

Отметки поверхности земли	11.00			10.81				11.08	11.71	11.67	11.34		11.15		8.66	8.50		11.05	11.22	11.85		11.77	11.23	
Расстояния		14.79			12.57			2.42	3.56	1.30		6.61		6.04		4.02	6.57		3.41	2.06	4.73		3.09	
Пикетаж	0.0			14.79				27.36	29.78	33.34	34.64		41.25		47.29	51.32		57.89	61.30	63.36		68.09	71.18	

ПК 512+08

Выемка Wвыем. = 5.324 м2

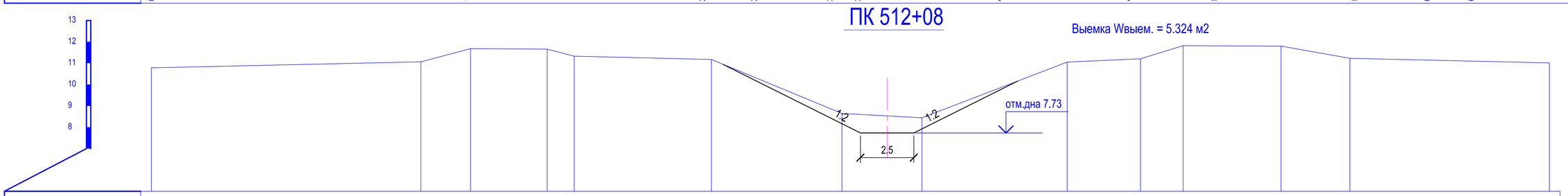

Отметки поверхности земли	10.78			11.07	11.68		11.66	11.33		11.17			8.64	8.44		11.05		11.21	11.82		11.80	11.23		11.01
Расстояния		12.62		2.32		3.59	1.26		6.42		6.11				3.75		6.80		3.43	2.00	4.58		3.22	29.74
Пикетаж	0.0			12.62	14.95		18.54	19.80		26.23			32.34	36.08		42.89		46.32	48.32		52.90	56.12		85.86

ПК 512+92

Выемка Wвыем. = 5.335 м2

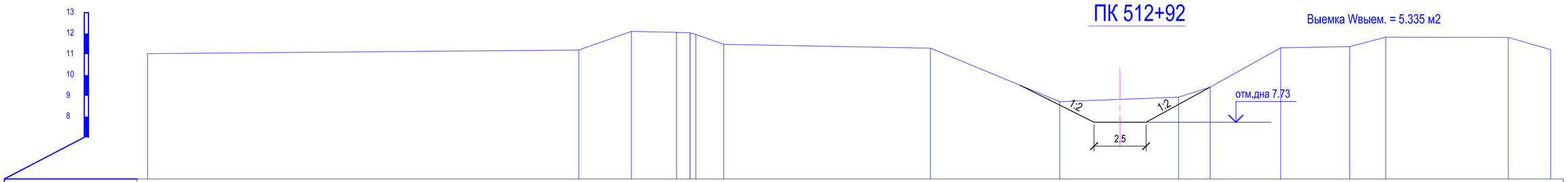

Отметки поверхности земли	11.03			11.21		12.10	12.05	12.03 11.96	11.48			11.29		8.72		8.93	9.42	11.31		11.37	11.82		11.81	11.22
Расстояния		26.92			2.53	2.17	0.60	0.27 1.34		9.93			6.21		5.71		1.51	3.39	3.32	1.73		5.89		2.04
Пикетаж	0.0			26.92		29.45	31.61	32.21 32.54	33.88			43.81		50.02		55.74	57.25	60.64		63.96	65.69		71.57	73.61

ПК 513+44

Выемка Wвыем. = 5.920 м2

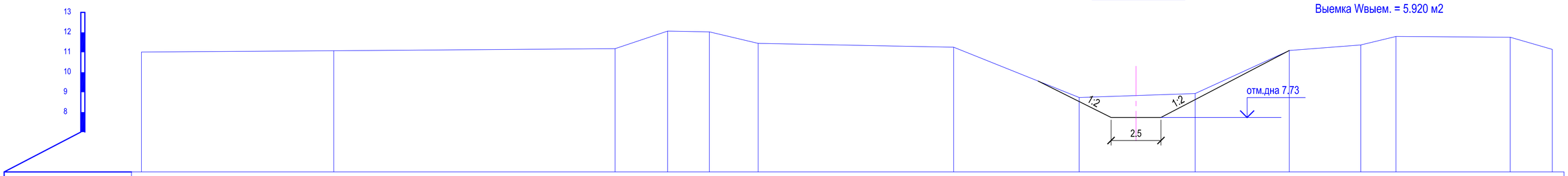

Отметки поверхности земли	11.01			11.08			11.18	12.06	12.02	11.45			11.25		8.73		8.93		11.09	11.37	11.79		11.75	11.15
Расстояния		9.64			15.51		2.63	2.09	2.44		9.80			6.29		5.81		4.71		3.58		1.76	5.72	2.11
Пикетаж	0.0			9.64			25.14	27.77	29.87	32.31			42.11		48.39		54.20		58.92	62.50	64.26		69.99	72.10

						№2018/94 - ОРС
						Реконструкция канала Солянка-Азнабай-Тайпақ с водозабором из Акжаикского водохранилища Акжаикского района ЗКО
Изм.	Кол.уч.	Лист	Nедок.	Подпись	Дата	
ГИП		Амидов Б.				Канал Солянка-Азнабай-Тайпақ — Стадия: РП; Лист: 282; Листов:
Гл.констр.		Ахметова Х.				
Исполнил		Асланов О.				Поперечный профиль М 1:100 ПК 511+40; ПК 512+08; ПК 512+92; ПК 513+44; — ТОО «Синтез» Шымкент 2018 г.
Н.контр.		Ахметова Х.				

ПК 514+36

Выемка Wвыем. = 5.913 м2

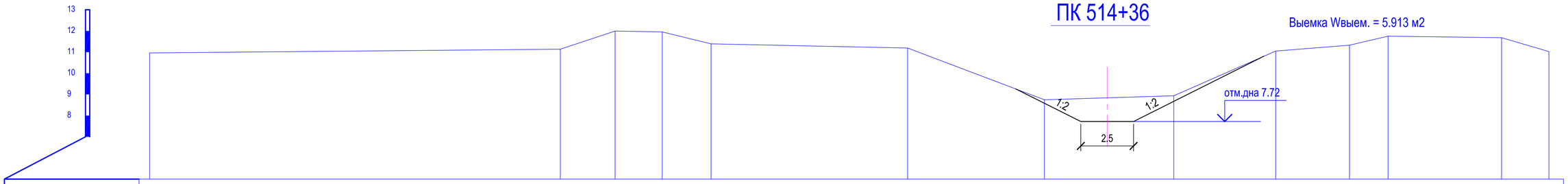

Отметки поверхности земли	10.96				11.14	11.99	11.95	11.39		11.19		8.75		8.94		11.05		11.33	11.75		11.68	11.02
Расстояния		25.12			2.60	2.23	2.31		9.31		6.48		6.13		4.83		3.49		1.83	5.38		2.24
Пикетаж	0.0				25.12	27.71	29.94	32.26		41.57		48.04		54.18		59.00		62.49	64.32		69.70	71.94

ПК 515+44

Выемка Wвыем. = 5.389 м2

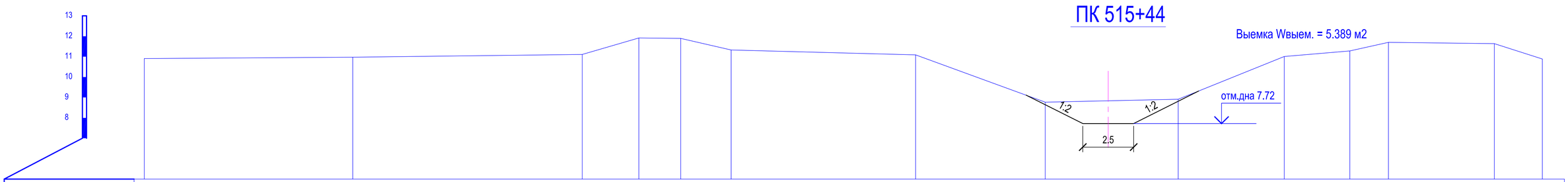

Отметки поверхности земли	10.91		10.98		11.11	11.92	11.90	11.33		11.09		8.77		8.91		11.01	11.28	11.70		11.64	10.88
Расстояния		10.24		14.15	2.78	2.06	2.48		9.06		6.37		6.53		5.21	3.22	1.90		5.20		2.36
Пикетаж	0.0		10.24		24.39	27.17	29.23	31.71		40.77		47.13		53.67		58.88	62.10	63.99		69.20	71.55

ПК 516+41

Выемка Wвыем. = 5.320 м2

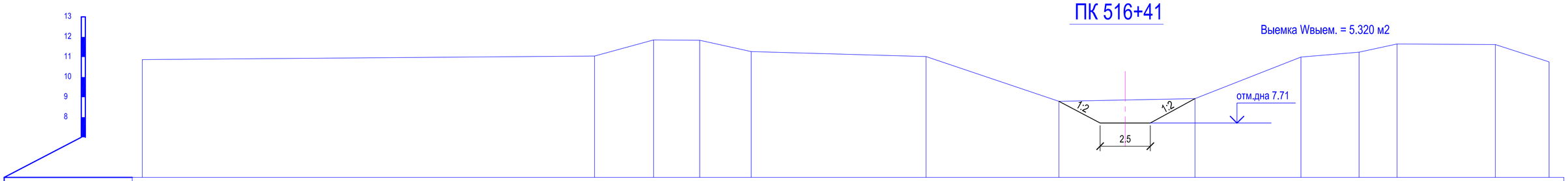

Отметки поверхности земли	10.87				11.05		11.85	11.84	11.27			11.02		8.79		8.93		11.00	11.24	11.65		11.62	10.76
Расстояния		22.52				2.95	2.29	2.57		8.71			6.62		6.78		5.27		2.89	1.90	4.89		2.67
Пикетаж	0.0				22.52		25.47	27.76	30.33			39.04		45.66		52.43		57.71	60.60	62.50		67.39	70.07

ПК 517+29

Выемка Wвыем. = 5.736 м2

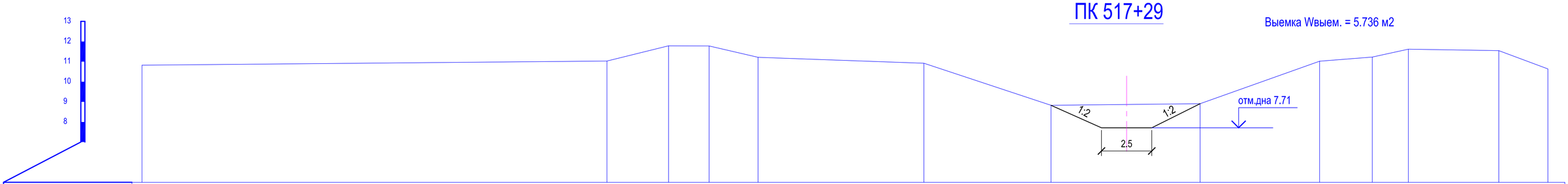

Отметки поверхности земли	10.82				11.03		11.79	11.78	11.21			10.92		8.83		8.91		11.02	11.23	11.62		11.55	10.64
Расстояния		23.10				3.06	2.01	2.43		8.24			6.32		7.41		5.94		2.62	1.79	4.49		2.44
Пикетаж	0.0				23.10		26.16	28.18	30.61			38.85		45.16		52.57		58.51	61.13	62.92		67.41	69.85

Изм.	Кол.уч.	Лист	Nедок.	Подпись	Дата
ГИП		Амидов Б.			
Гл.констр.		Ахметова Х.			
Исполнил		Аспанов О.			
Н.контр.		Ахметова Х.			

№2018/94 - ОРС

Реконструкция канала Солянка-Азнабай-Тайпақ с водозабором из Акжаикского водохранилища Акжаикского района ЗКО

Канал Солянка-Азнабай-Тайпақ

Стадия	Лист	Листов
РП	283	

Поперечный профиль М 1:100
ПК 514+36; ПК 515+44; ПК 516+41; ПК 517+29;

ТОО «Синтез»
Шымкент 2018 г.

ПК 518+54

Выемка Wвыем. = 5.874 м2

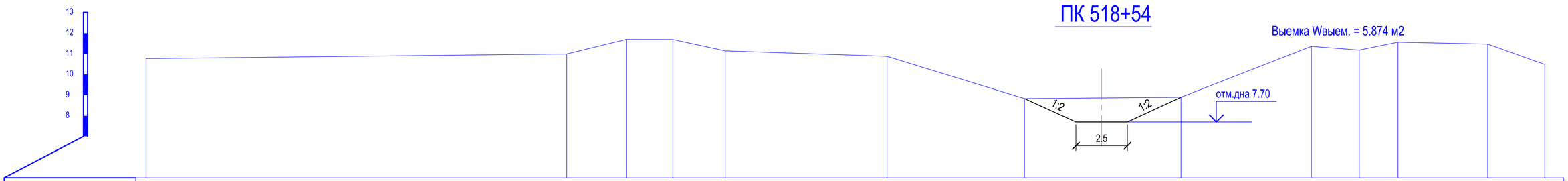

Отметки поверхности земли	10.77				10.99		11.70	11.69	11.14		10.88		8.83		8.90		11.36	11.18	11.56		11.47	10.48
Расстояния		20.42				2.89	2.26	2.54		7.85		6.67		7.59		6.33	2.32	1.88		4.35		2.77
Пикетаж	0.0				20.42		23.30	25.57	28.10		35.95		42.63		50.22		56.55	58.87	60.75		65.10	67.87

ПК 519+78

Выемка Wвыем. = 6.207 м2

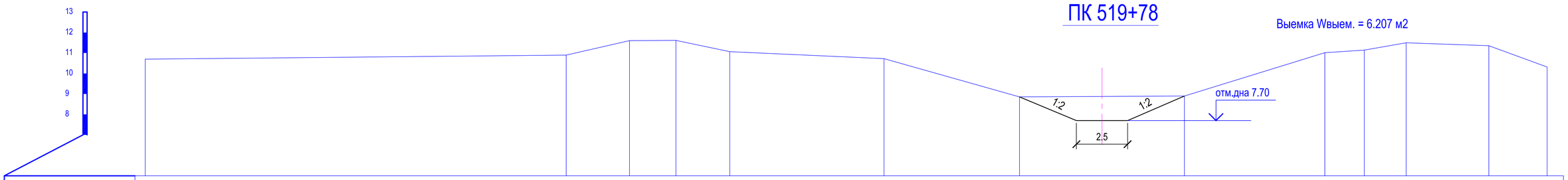

Отметки поверхности земли	10.70				10.90		11.60	11.61	11.06		10.72		8.86		8.90		11.01	11.14	11.50		11.35	10.31
Расстояния		20.56				3.09	2.27	2.63		7.53		6.62		8.05		6.86		1.93	2.05	4.04		2.85
Пикетаж	0.0				20.56		23.65	25.92	28.55		36.08		42.70		50.75		57.61	59.53	61.58		65.62	68.46

ПК 520+85

Выемка Wвыем. = 6.523 м2

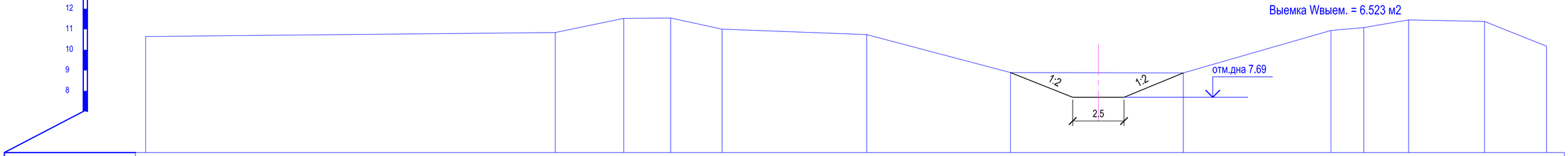

Отметки поверхности земли	10.65				10.84		11.53	11.55	11.00		10.74		8.89		8.88		10.94	11.08	11.46		11.38	10.18
Расстояния		19.94				3.33	2.28	2.50		7.04		7.00		8.41		7.19		1.60	2.18	3.69		3.02
Пикетаж	0.0				19.94		23.27	25.55	28.06		35.09		42.09		50.50		57.69	59.29	61.47		65.16	68.18

ПК 521+86

Выемка Wвыем. = 6.685 м2

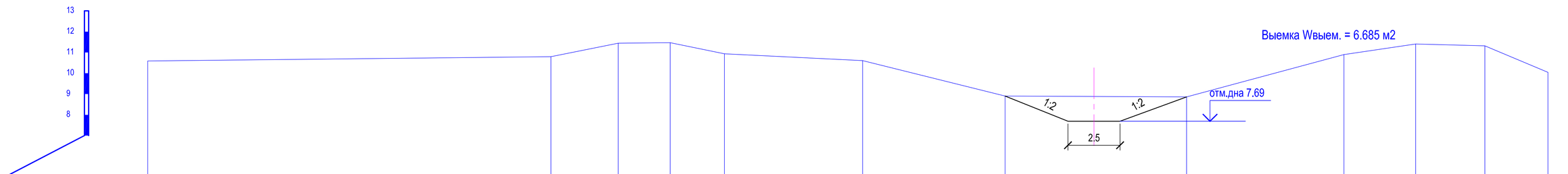

Отметки поверхности земли	10.59				10.80		11.45	11.47	10.94		10.61		8.90		8.86		10.90		11.41		11.32	10.05
Расстояния		19.35				3.23	2.50	2.60		6.63		6.84		8.71		7.55		3.44		3.32		3.03
Пикетаж	0.0				19.35		22.58	25.07	27.68		34.31		41.14		49.85		57.40		60.84		64.16	67.19

Изм.	Кол.уч.	Лист	Nедок.	Подпись	Дата
ГИП		Амидов Б.			
Гл.констр.		Ахметова Х.			
Исполнил		Аспанов О.			
Н.контр.		Ахметова Х.			

№2018/94 - ОРС

Реконструкция канала Солянка-Азнабай-Тайпак с водозабором из Акжаикского водохранилища Акжаикского района ЗКО

Канал Солянка-Азнабай-Тайпак

Стадия	Лист	Листов
РП	284	

Поперечный профиль М 1:100
ПК 518+54; ПК 519+78; ПК 520+85; ПК 521+86;

ТОО «Синтез»
Шымкент 2018 г.

ПК 522+87

Выемка Wвыем. = 6.929 м2

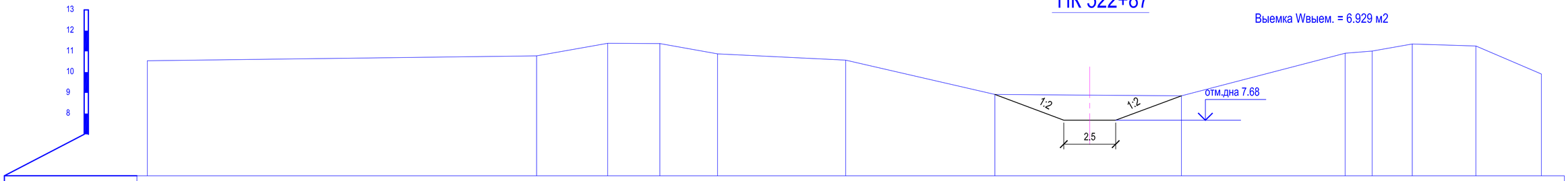

Отметки поверхности земли	10.55		10.78		11.39		11.38		10.88		10.58		8.92		8.85		10.91	11.01	11.36		11.26		9.91
Расстояния		18.74		3.42		2.51		2.78		6.17		7.18		8.98		7.88		1.30		1.93		3.07		3.15
Пикетаж	0.0		18.74		22.16		24.67		27.45		33.62		40.80		49.77		57.66	58.96	60.89		63.95		67.10

ПК 524+78

Выемка Wвыем. = 7.475 м2

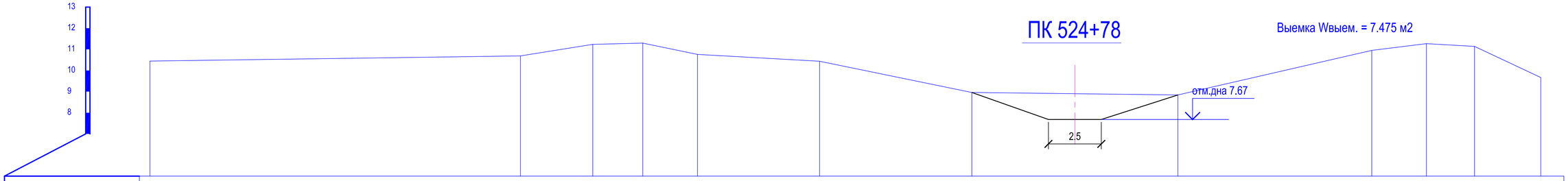

Отметки поверхности земли	10.45		10.69		11.24		11.30		10.76		10.44		8.96		8.84		10.95		11.27		11.14		9.67
Расстояния		17.52		3.42		2.37		2.59		5.77		7.20		9.74		9.16		2.59		2.27		3.14	
Пикетаж	0.0		17.52		20.94		23.31		25.89		31.66		38.86		46.61		57.77		60.36		62.63		65.77

ПК 525+96

Выемка Wвыем. = 5.863 м2

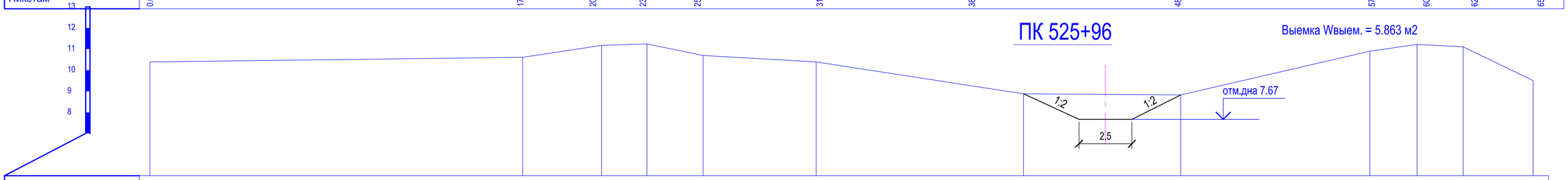

Отметки поверхности земли	10.39		10.61		11.17		11.25		10.70		10.39		8.88		8.83		10.90		11.22		11.11		9.51
Расстояния		17.63		3.73		2.15		2.65		5.34		9.80		7.44		8.94		2.24		2.18		3.31	
Пикетаж	0.0		17.63		21.36		23.50		26.16		31.50		41.31		48.74		57.68		59.92		62.09		65.40

ПК 527+07

Выемка Wвыем. = 5.466 м2

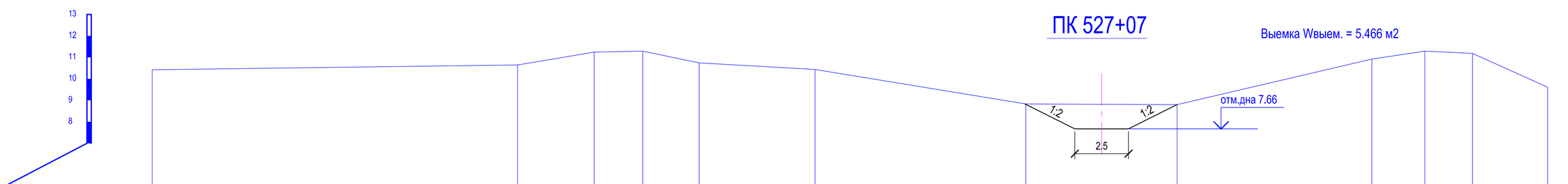

Отметки поверхности земли	10.43		10.65		11.24		11.29		10.75		10.44		8.83		8.80		10.92		11.29		11.19		9.61
Расстояния		17.03		3.57		2.26		2.63		5.40		9.82		7.05		9.08		2.47		2.22		3.50	
Пикетаж	0.0		17.03		20.60		22.86		25.49		30.89		40.72		47.76		56.84		59.31		61.53		65.03

Изм.	Кол.уч.	Лист	Nедок.	Подпись	Дата	№2018/94 - ОРС			
						Реконструкция канала Солянка-Азнабай-Тайпак с водозабором из Акжаикского водохранилища Акжаикского района ЗКО			
ГИП		Амидов Б.				Канал Солянка-Азнабай-Тайпак	Стадия	Лист	Листов
Гл.констр.		Ахметова Х.					РП	285	
Исполнил		Асланов О.							
Н.контр.		Ахметова Х.				Поперечный профиль М 1:100 ПК 522+87; ПК 524+78; ПК 525+96; ПК 527+07;	ТОО «Синтез» Шымкент 2018 г.		

ПК 528+11

Выемка Wвыем. = 5.406 м2

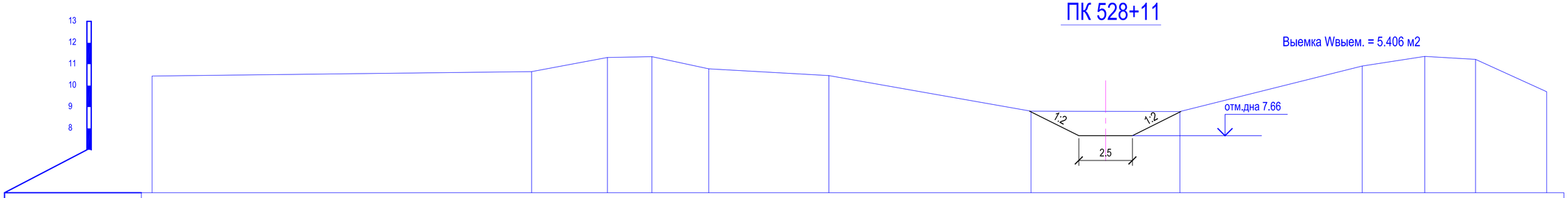

Отметки поверхности земли	10.45	10.65	11.31	11.35	10.78	10.47	8.81	8.79	10.91	11.36	11.23	9.71		
Расстояния		17.70	3.53	2.07	2.65	5.60	9.42	6.94	8.50	2.91	2.37	3.32		
Пикетаж	0.0	17.70	21.23	23.31	25.95	31.55	40.98	47.92	56.42	59.33	61.70	65.02		

ПК 529+27

Выемка Wвыем. = 5.176 м2

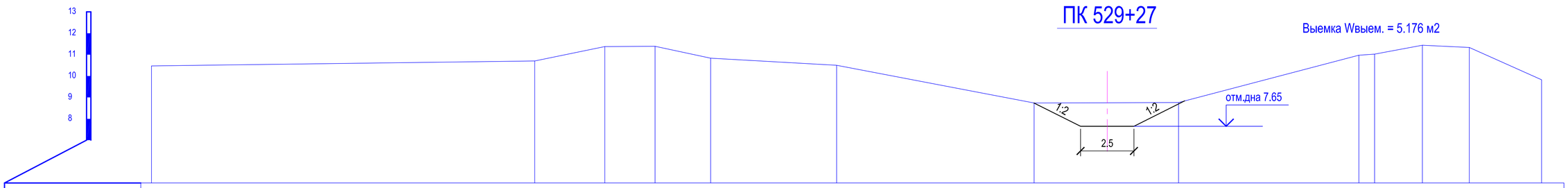

Отметки поверхности земли	10.47	10.70	11.38	11.39	10.84	10.50	8.74	8.76	10.97	11.03	11.44	11.33	9.83		
Расстояния		17.94	3.28	2.35	2.60	5.90	9.24	6.76	8.44	0.74	2.24	2.20	3.38		
Пикетаж	0.0	17.94	21.22	23.57	26.18	32.07	41.31	48.08	56.51	57.25	59.49	61.69	65.07		

ПК 530+47

Выемка Wвыем. = 5.030 м2

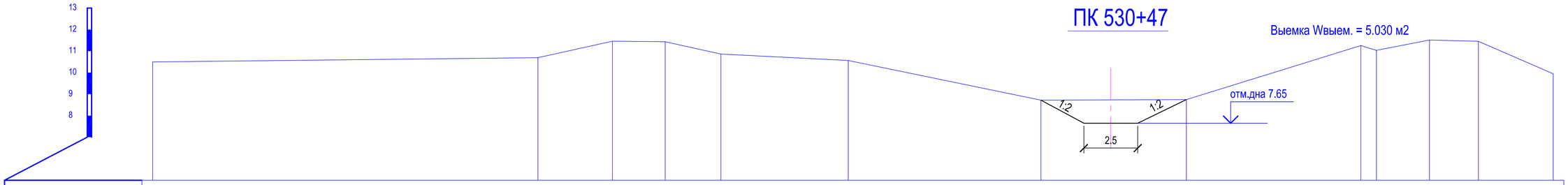

Отметки поверхности земли	10.50	10.70	11.46	11.44	10.87	10.56	8.72	8.75	11.26	11.04	11.52	11.46	9.95		
Расстояния		17.89	3.46	2.45	2.59	5.91	8.95	6.75	8.10	0.72	2.46	2.27	3.47		
Пикетаж	0.0	17.89	21.35	23.80	26.39	32.30	41.25	48.00	56.10	56.83	59.29	61.56	65.03		

ПК 531+63

Выемка Wвыем. = 4.724 м2

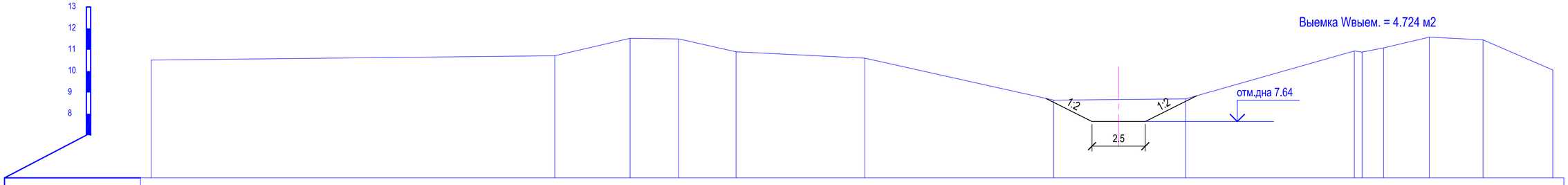

Отметки поверхности земли	10.52	10.72	11.54	11.51	10.90	10.61	8.64	8.70	10.94	10.89	11.08	11.59	11.47	10.05	
Расстояния		18.94	3.53	2.28	2.69	6.04	8.86	6.19	7.91	0.36	1.01	2.14	2.52	3.27	
Пикетаж	0.0	18.94	22.47	24.75	27.44	33.48	42.35	48.54	56.45	56.81	57.82	59.96	62.48	65.75	

Изм.	Кол.уч.	Лист	Nедок.	Подпись	Дата	№2018/94 - ОРС		
						Реконструкция канала Солянка-Азнабай-Тайпак с водозабором из Акжаикского водохранилища Акжаикского района ЗКО		
ГИП		Амидов Б.				Канал Солянка-Азнабай-Тайпак	Стадия	Лист	Листов
Гл.констр.		Ахметова Х.					РП	286	
Исполнил		Асанов О.				Поперечный профиль М 1:100 ПК 528+11; ПК 529+27; ПК 530+47; ПК 531+63;	ТОО «Синтез» Шымкент 2018 г.	
Н.контр.		Ахметова Х.						

ПК 532+56

Выемка Wвыем. = 3.184 м2

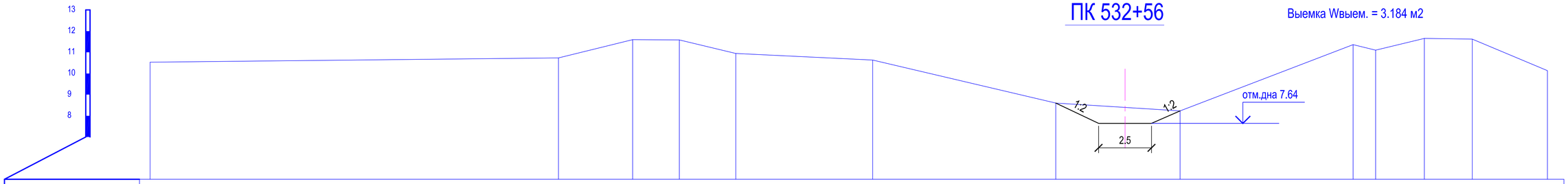

Отметки поверхности земли	10.53	10.74	11.60	11.58	10.94	10.63	8.60	8.23	11.36	11.10	11.66	11.62	10.13				
Расстояния		19.30	3.50	2.20	2.67	6.47	8.65	5.87	8.17	1.06	2.30	2.26	3.55				
Пикетаж	0.0	19.30	22.80	25.00	27.67	34.14	42.79	48.66	56.84	57.90	60.20	62.46	66.02				

ПК 533+82

Выемка Wвыем. = 4.286 м2

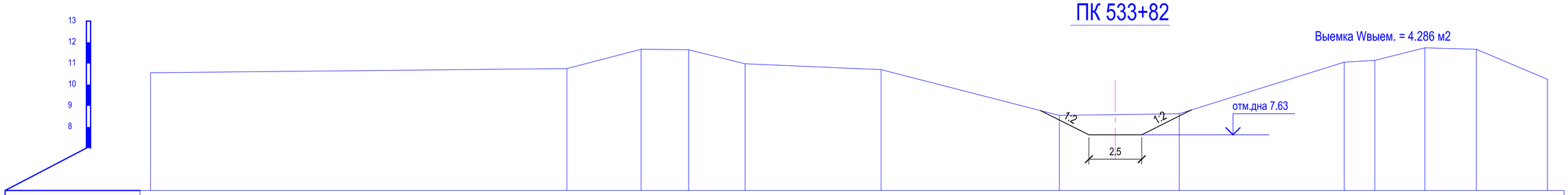

Отметки поверхности земли	10.56	10.76	11.67	11.65	10.99	10.71	8.55	8.63	11.06	11.15	11.74	11.67	10.25				
Расстояния		19.70	3.51	2.25	2.67	6.43	8.43	5.67	7.81	1.44	2.36	2.44	3.37				
Пикетаж	0.0	19.70	23.21	25.45	28.12	34.56	42.99	48.66	56.47	57.91	60.28	62.71	66.08				

ПК 534+94

Выемка Wвыем. = 4.205 м2

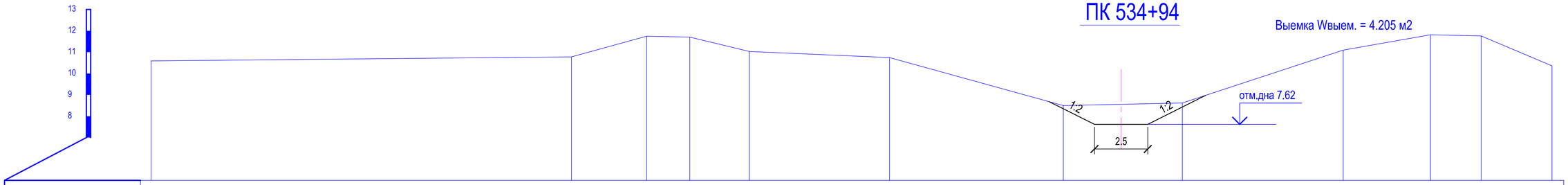

Отметки поверхности земли	10.59	10.78	11.75	11.70	11.03	10.75	8.50	8.62	11.09	11.81	11.76	10.36					
Расстояния		19.73	3.53	2.02	2.80	6.57	8.16	5.59	7.55	4.10	2.38	3.32					
Пикетаж	0.0	19.73	23.26	25.28	28.08	34.65	42.81	48.40	55.95	60.04	62.42	65.74					

ПК 535+90

Выемка Wвыем. = 4.091 м2

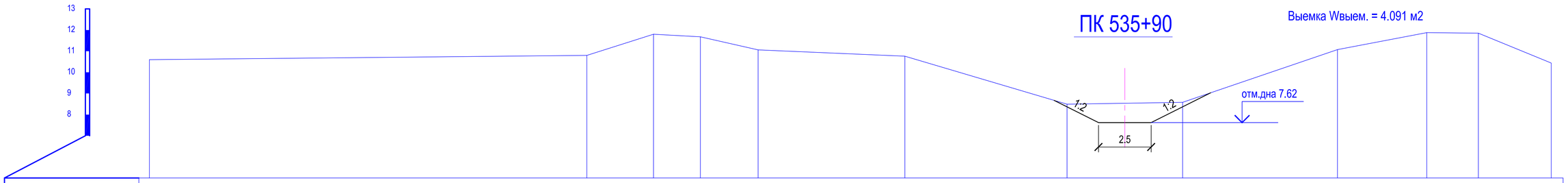

Отметки поверхности земли	10.60	10.80	11.80	11.68	11.06	10.76	8.49	8.58	11.08	11.88	11.85	10.44					
Расстояния		20.77	3.16	2.22	2.74	6.97	7.70	5.49	7.35	4.24	2.45	3.46					
Пикетаж	0.0	20.77	23.93	26.15	28.89	35.86	43.56	49.05	56.40	60.64	63.08	66.55					

Изм.	Кол.уч.	Лист	Nедок.	Подпись	Дата
ГИП		Амидов Б.			
Гл.констр.		Ахметова Х.			
Исполнил		Асланов О.			
Н.контр.		Ахметова Х.			

№2018/94 - ОРС

Реконструкция канала Солянка-Азнабай-Тайпак с водозабором из Акжаикского водохранилища Акжаикского района ЗКО

Канал Солянка-Азнабай-Тайпак

Стадия	Лист	Листов
РП	287	

Поперечный профиль М 1:100
ПК 532+56; ПК 533+82; ПК 534+94; ПК 535+90;

ТОО «Синтез»
Шымкент 2018 г.

ПК 536+93

Выемка Wвыем. = 3.887 м2

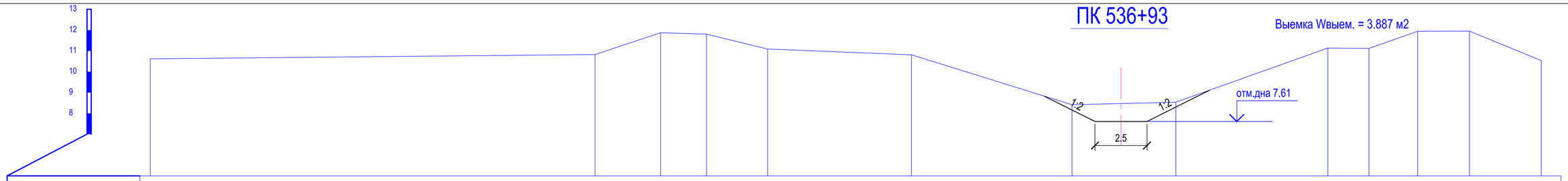

Отметки поверхности земли	10.62		10.82	11.88	11.81	11.09	10.81	8.41	8.54	11.14	11.12	11.94	11.95	10.54			
Расстояния		21.38	3.15	2.21	2.94	6.91	7.71	4.99	7.31	1.98	2.35	2.49	3.45				
Пикетаж	0.0		21.38	24.53	26.74	29.68	36.59	44.31	49.30	56.61	58.58	60.93	63.42	66.87			

ПК 537+90

Выемка Wвыем. = 3.740 м2

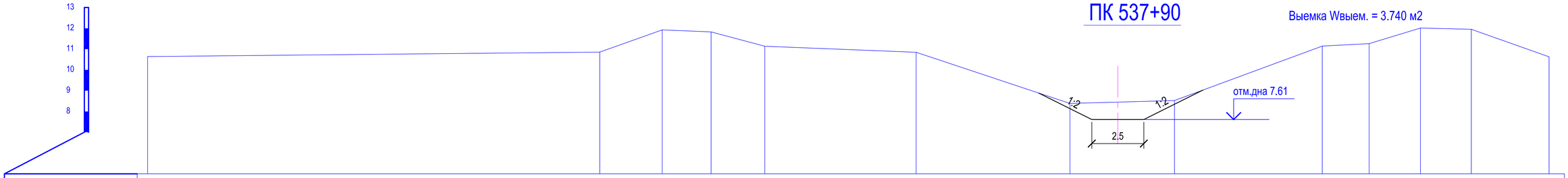

Отметки поверхности земли	10.64		10.86	11.92	11.83	11.14	10.85	8.39	8.53	11.15	11.26	12.01	11.95	10.63			
Расстояния		21.72	3.00	2.35	2.58	7.27	7.39	5.02	7.10	2.25	2.46	2.44	3.74				
Пикетаж	0.0		21.72	24.72	27.08	29.65	36.93	44.32	49.34	56.44	58.70	61.16	63.60	67.34			

ПК 538+76

Выемка Wвыем. = 3.707 м2

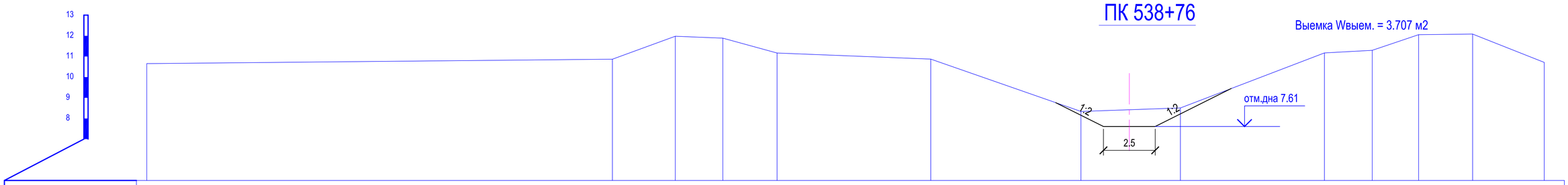

Отметки поверхности земли	10.65		10.87	11.98	11.89	11.17	10.87	8.34	8.51	11.17	11.30	12.06	12.08	10.71			
Расстояния		22.50	3.04	2.30	2.62	7.43	7.25	4.81	6.96	2.31	2.25	2.61	3.46				
Пикетаж	0.0		22.50	25.54	27.84	30.46	37.88	45.14	49.95	56.90	59.21	61.46	64.06	67.52			

ПК 539+92

Выемка Wвыем. = 3.747 м2

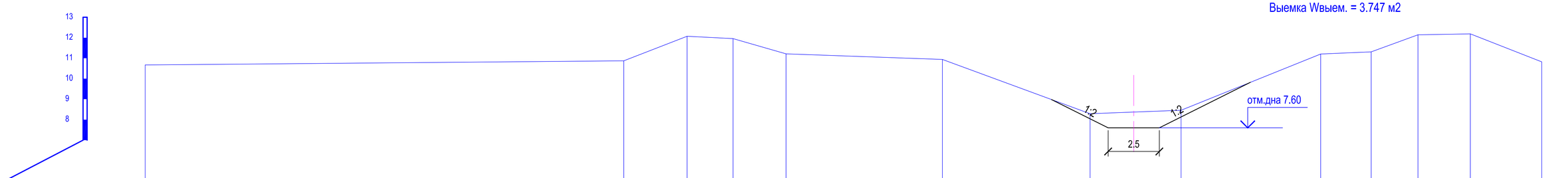

Отметки поверхности земли	10.67		10.87	12.07	11.96	11.21	10.94	8.29	8.46	11.21	11.31	12.14	12.19	10.82			
Расстояния		23.37	3.09	2.25	2.59	7.64	7.21	4.44	6.82	2.47	2.29	2.56	3.49				
Пикетаж	0.0		23.37	26.46	28.70	31.30	38.93	46.14	50.58	57.40	59.87	62.15	64.71	68.20			

Изм.	Кол.уч.	Лист	Nедок.	Подпись	Дата	№2018/94 - ОРС		
						Реконструкция канала Солянка-Азнабай-Тайпак с водозабором из Акжаикского водохранилища Акжаикского района ЗКО		
ГИП		Амидов Б.				Канал Солянка-Азнабай-Тайпак	Стадия	Лист	Листов
Гл.констр.		Ахметова Х.					РП	288	
Исполнил		Аспанов О.							
Н.контр.		Ахметова Х.				Поперечный профиль М 1:100 ПК 536+93; ПК 537+90; ПК 538+76; ПК 539+92;	ТОО «Синтез» Шымкент 2018 г.	

ПК 540+54

Выемка Wвыем. = 4.101 м2

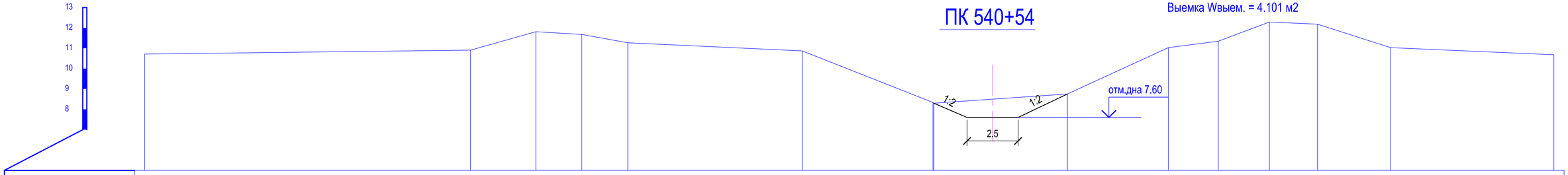

Отметки поверхности земли	10.71		10.91	11.81	11.68	11.27	10.87	**8.94**	8.75	11.03	11.35	12.29	12.18	11.03	10.68
Расстояния		15.97	3.20	2.25	2.26	8.54	6.41	0.04	6.55	4.94	2.45	2.50	2.36	3.58	26.38
Пикетаж	0.0		15.97	19.16	21.42	23.67	32.22	**38.62**	45.21	50.16	52.60	55.11	57.47	61.05	87.42

ПК 541+68

Выемка Wвыем. = 3.794 м2

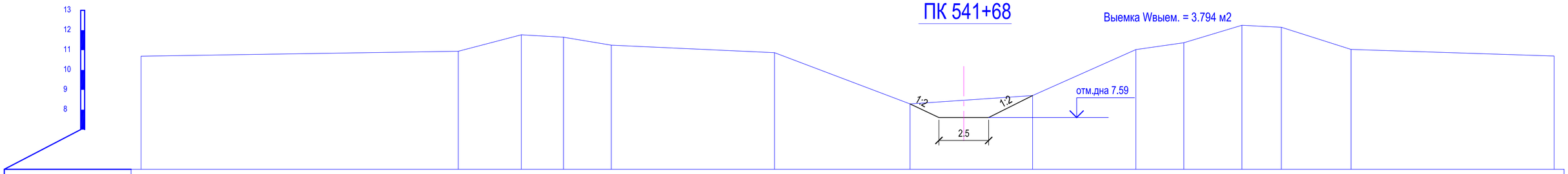

Отметки поверхности земли	10.69		10.94	11.77	11.65	11.25	10.87	8.29	8.71	11.03	11.37	12.25	12.15	11.04	10.70
Расстояния		15.94	3.17	2.12	2.40	8.21	6.81	6.16	5.19	2.41	2.92	1.98	3.51	25.10	
Пикетаж	0.0		15.94	19.11	21.23	23.63	31.84	38.65	44.81	50.00	52.41	55.33	57.31	60.82	85.92

ПК 542+67

Выемка Wвыем. = 3.677 м2

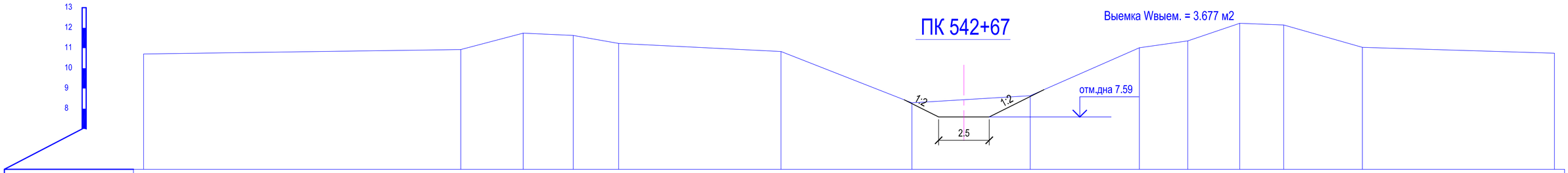

Отметки поверхности земли	10.71		10.93	11.74	11.63	11.23	10.83	8.29	8.64	11.02	11.36	12.23	12.15	11.04	10.75
Расстояния		15.66	3.09	2.47	2.24	8.01	6.47	5.84	5.39	2.39	2.56	2.17	3.88	22.06	
Пикетаж	0.0		15.66	18.74	21.21	23.45	31.47	37.94	43.77	49.16	51.55	54.12	56.29	60.17	82.23

ПК 543+75

Выемка Wвыем. = 4.074 м2

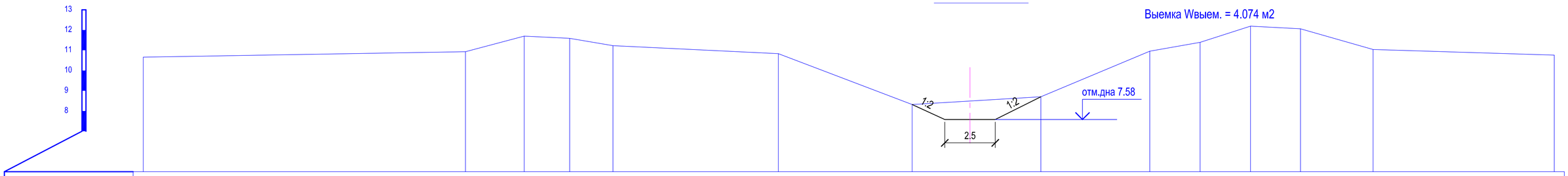

Отметки поверхности земли	10.66		10.93	11.70	11.59	11.23	10.83	8.32	8.70	10.95	11.39	12.19	12.06	11.04	10.76
Расстояния		15.95	2.91	2.25	2.14	8.19	6.62	6.37	5.39	2.49	2.50	2.47	3.59	21.01	
Пикетаж	0.0		15.95	18.86	21.11	23.25	31.43	38.06	44.43	49.82	52.31	54.81	57.28	60.87	81.88

Изм.	Кол.уч.	Лист	№док.	Подпись	Дата
ГИП		Амидов Б.			
Гл.констр.		Ахметова Х.			
Исполнил		Аспанов О.			
Н.контр.		Ахметова Х.			

№2018/94 - ОРС

Реконструкция канала Солянка-Азнабай-Тайпақ с водозабором из Акжаикского водохранилища Акжаикского района ЗКО

Канал Солянка-Азнабай-Тайпақ

Стадия	Лист	Листов
РП	289	

Поперечный профиль М 1:100
ПК 540+54; ПК 541+68; ПК 542+67; ПК 543+75;

ТОО «Синтез»
Шымкент 2018 г.

ПК 544+88

Выемка Wвыем. = 3.493 м2

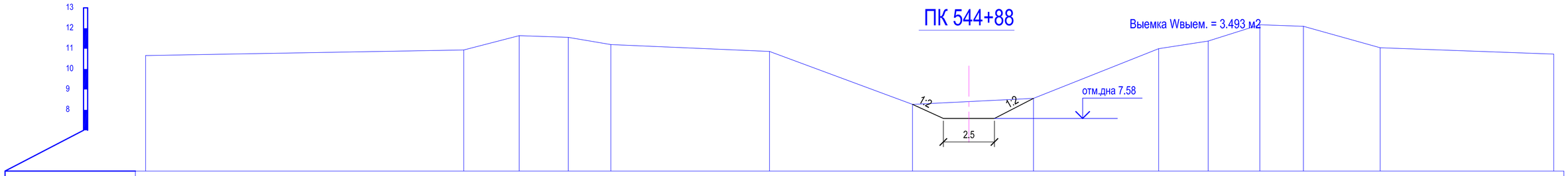

Отметки поверхности земли	10.66		10.94	11.64	11.56	11.20		10.87		8.27		8.56		11.00	11.37	12.17	12.10		11.04		10.73
Расстояния		15.57		2.72	2.40	2.08	7.76		7.00		5.92		6.13		2.42	2.53	2.13	3.76		22.32	
Пикетаж	0.0		15.57	18.29	20.69	22.77		30.53		37.53		43.45		49.58	52.00	54.53	56.66		60.42		82.74

ПК 546+17

Выемка Wвыем. = 3.265 м2

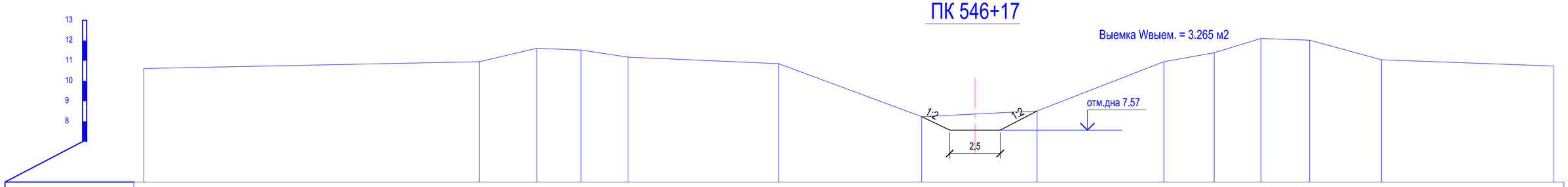

Отметки поверхности земли	10.62		10.95	11.62	11.53	11.18		10.86		8.23		8.51		10.95	11.40	12.10	12.02		11.05		10.74
Расстояния		16.60		2.85	2.19	2.33	7.46		7.08		5.71		6.28		2.50	2.31	2.42	3.56		22.09	
Пикетаж	0.0		16.60	19.46	21.64	23.97		31.44		38.52		44.22		50.51	53.00	55.31	57.73		61.28		83.37

ПК 547+34

Выемка Wвыем. = 3.246 м2

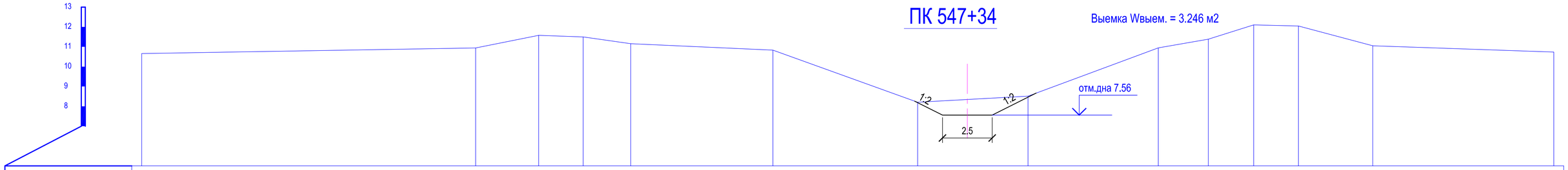

Отметки поверхности земли	10.66		10.94	11.58	11.50	11.15		10.83		8.21		8.51		10.95	11.38	12.10	12.05		11.05		10.74
Расстояния		16.79		3.17	2.24	2.39	7.15		7.28		5.55		6.55		2.52	2.28	2.25	3.74		21.68	
Пикетаж	0.0		16.79	19.96	22.20	24.59		31.74		39.02		44.56		51.12	53.63	55.91	58.16		61.90		83.58

ПК 548+52

Выемка Wвыем. = 2.878 м2

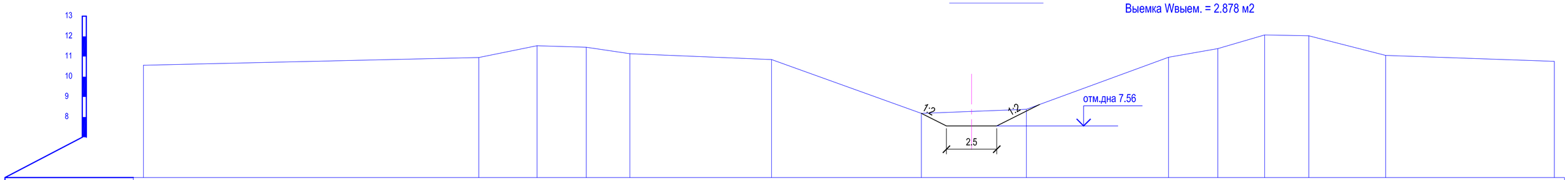

Отметки поверхности земли	10.57		10.95	11.53	11.46	11.14		10.85		8.18		8.39		10.96	11.39	12.07	12.03		11.06		10.76
Расстояния		16.66		2.89	2.45	2.17	7.04		7.44		5.22		7.06		2.45	2.33	2.19	3.82		20.06	
Пикетаж	0.0		16.66	19.55	22.00	24.17		31.21		38.65		43.87		50.93	53.38	55.71	57.90		61.72		81.78

Изм.	Кол.уч.	Лист	№док.	Подпись	Дата	№2018/94 - ОРС			
						Реконструкция канала Солянка-Азнабай-Тайпак с водозабором из Акжаикского водохранилища Акжаикского района ЗКО			
ГИП		Амидов Б.				Канал Солянка-Азнабай-Тайпак	Стадия	Лист	Листов
Гл.констр.		Ахметова Х.					РП	290	
Исполнил		Аспанов О.							
Н.контр.		Ахметова Х.				Поперечный профиль М 1:100 ПК 544+88; ПК 546+17; ПК 547+34; ПК 548+52;	ТОО «Синтез» Шымкент 2018 г.		

ПК 549+68

Выемка Wвыем. = 2.716 м2

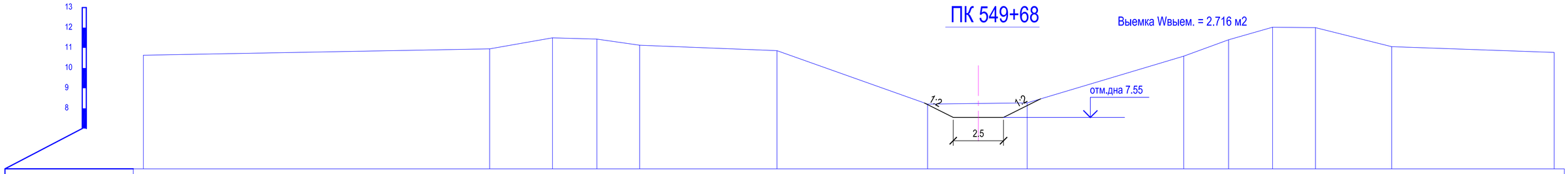

Отметки поверхности земли	10.63	10.95	11.50	11.44	11.13	10.86	8.21	8.27	10.59	11.40	12.02	12.00	11.06	10.78
Расстояния	17.21	3.13	2.21	2.12	6.83	7.49	4.94	7.79	2.23	2.19	2.13	3.79	19.14	
Пикетаж	0.0	17.21	20.34	22.54	24.66	31.49	38.98	43.93	51.71	53.94	56.13	58.26	62.05	81.18

ПК 550+66

Выемка Wвыем. = 2.684 м2

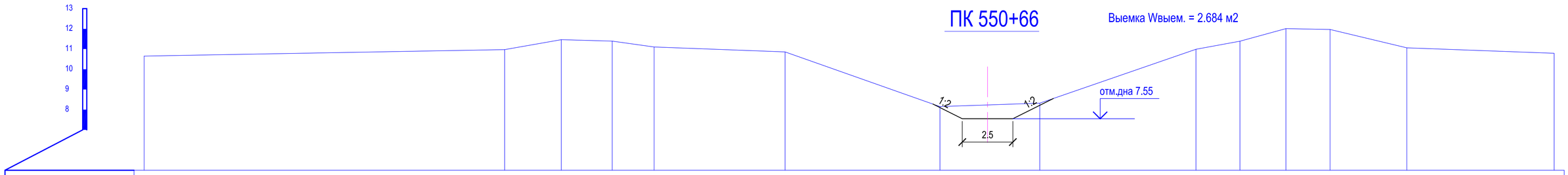

Отметки поверхности земли	10.65	10.97	11.46	11.39	11.10	10.86	8.15	8.32	10.99	11.39	12.01	11.97	11.06	10.79
Расстояния	17.82	2.80	2.52	2.07	6.48	7.66	4.94	7.72	2.17	2.27	2.18	3.80	18.61	
Пикетаж	0.0	17.82	20.62	23.14	25.21	31.68	39.34	44.28	52.00	54.17	56.44	58.62	62.42	81.03

ПК 551+60

Выемка Wвыем. = 2.326 м2

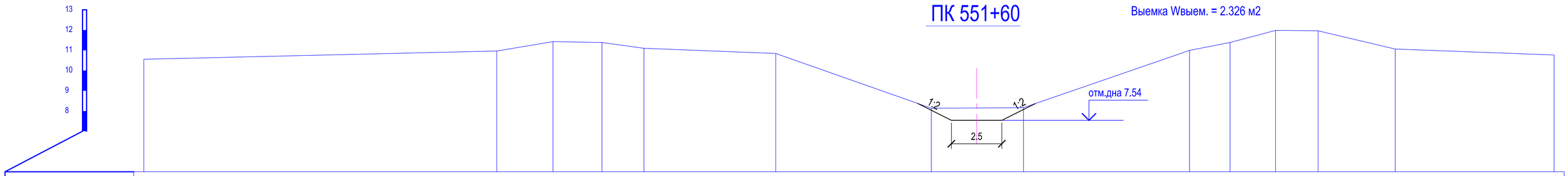

Отметки поверхности земли	10.56	10.97	11.43	11.38	11.10	10.85	8.14	8.17	10.99	11.38	11.98	11.96	11.06	10.77
Расстояния	17.49	2.78	2.43	2.08	6.53	7.71	4.57	8.22	2.01	2.25	2.11	3.82	19.11	
Пикетаж	0.0	17.49	20.27	22.69	24.77	31.30	39.01	43.58	51.80	53.81	56.06	58.17	61.99	81.10

ПК 552+75

Выемка Wвыем. = 2.216 м2

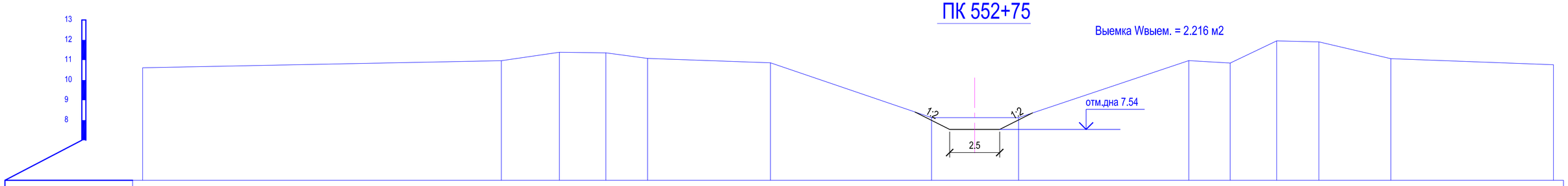

Отметки поверхности земли	10.61	10.97	11.39	11.36	11.08	10.86	8.13	8.13	10.97	10.85	11.96	11.90	11.07	10.77
Расстояния	17.92	2.90	2.32	2.08	6.14	8.05	4.35	8.50	2.07	2.32	2.10	3.59	19.19	
Пикетаж	0.0	17.92	20.82	23.14	25.22	31.36	39.41	43.76	52.26	54.33	56.65	58.75	62.35	81.53

Изм.	Кол.уч.	Лист	Nедок.	Подпись	Дата
ГИП		Амидов Б.			
Гл.констр.		Ахметова Х.			
Исполнил		Асланов О.			
Н.контр.		Ахметова Х.			

№2018/94 - ОРС

Реконструкция канала Солянка-Азнабай-Тайпак с водозабором из Акжаикского водохранилища Акжаикского района ЗКО

Канал Солянка-Азнабай-Тайпак

Стадия	Лист	Листов
РП	291	

Поперечный профиль М 1:100
ПК 549+68; ПК 550+66; ПК 551+60; ПК 552+75;

ТОО «Синтез»
Шымкент 2018 г.

ПК 553+82

Выемка Wвыем. = 2.123 м2

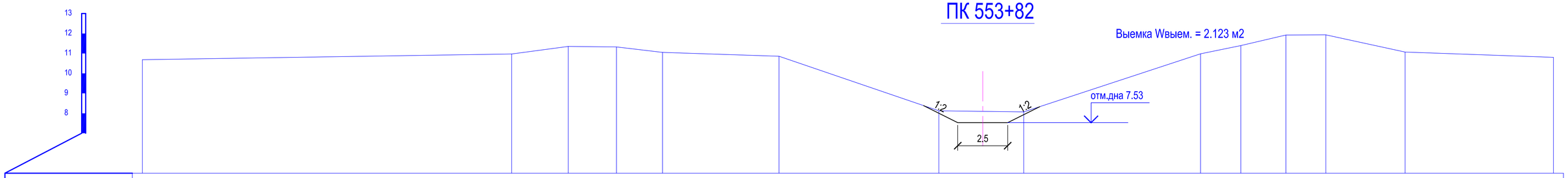

Отметки поверхности земли	10.69	10.97	11.35	11.33	11.05	10.86	8.12	8.07	10.98	11.39	11.92	11.93	11.07	10.81
Расстояния	18.49	2.83	2.41	2.31	5.83	8.00	4.25	8.85	2.02	2.26	2.00	3.97	16.61	
Пикетаж	0.0	18.49	21.32	23.73	26.04	31.87	39.87	44.12	52.97	54.98	57.24	59.24	63.21	79.82

ПК 555+12

Выемка Wвыем. = 2.093 м2

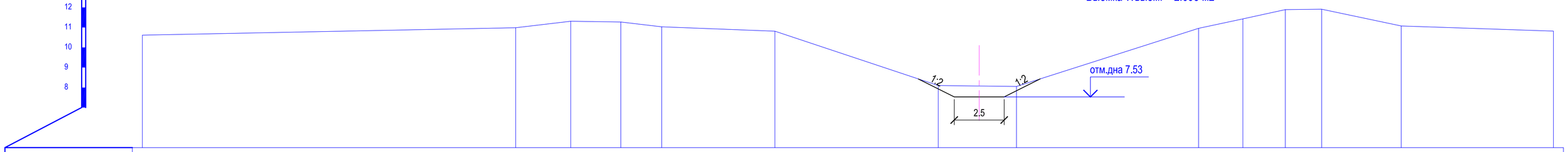

Отметки поверхности земли	10.62	10.98	11.31	11.27	11.03	10.81	8.10	8.05	10.96	11.43	11.89	11.91	11.08	10.82
Расстояния	18.69	2.76	2.50	2.05	5.66	8.18	3.91	9.12	2.22	2.13	1.81	3.99	15.56	
Пикетаж	0.0	18.69	21.45	23.95	26.00	31.66	39.84	43.75	52.87	55.09	57.21	59.03	63.01	78.57

ПК 556+18

Выемка Wвыем. = 1.828 м2

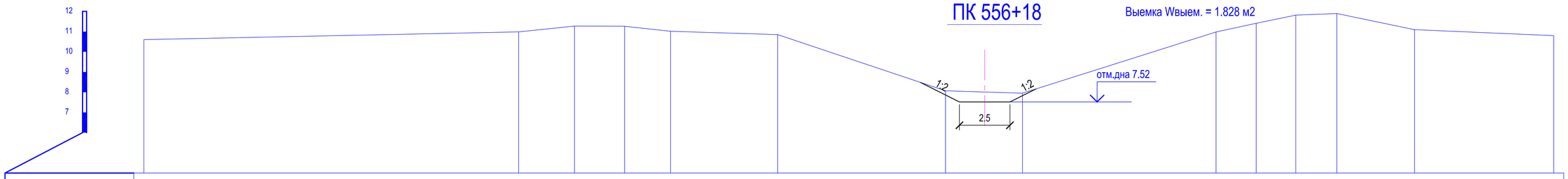

Отметки поверхности земли	10.60	10.99	11.27	11.26	11.02	10.85	8.07	7.95	10.98	11.41	11.81	11.89	11.10	10.80
Расстояния	18.56	2.77	2.48	2.28	5.30	8.32	3.81	9.58	1.99	1.96	2.03	3.85	16.61	
Пикетаж	0.0	18.56	21.32	23.80	26.08	31.38	39.70	43.51	53.09	55.08	57.04	59.07	62.92	79.53

ПК 557+05

Выемка Wвыем. = 1.890 м2

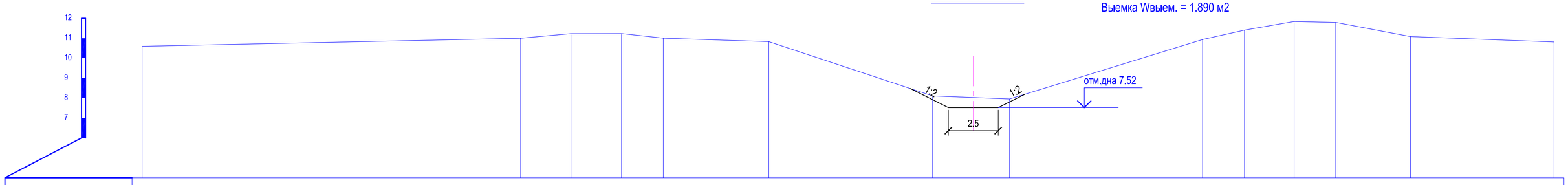

Отметки поверхности земли	10.59	11.00	11.23	11.24	11.00	10.83	8.10	7.95	10.94	11.41	11.84	11.79	11.08	10.81
Расстояния	18.99	2.52	2.54	2.09	5.29	8.22	3.86	9.68	2.10	2.49	2.09	3.75	15.85	
Пикетаж	0.0	18.99	21.51	24.05	26.15	31.44	39.66	43.51	53.20	55.30	57.78	59.87	63.62	79.47

Изм.	Кол.уч.	Лист	№док.	Подпись	Дата
ГИП		Амидов Б.			
Гл.констр.		Ахметова Х.			
Исполнил		Аспанов О.			
Н.контр.		Ахметова Х.			

№2018/94 - ОРС

Реконструкция канала Солянка-Азнабай-Тайпак с водозабором из Акжаикского водохранилища Акжаикского района ЗКО

Канал Солянка-Азнабай-Тайпак

Стадия	Лист	Листов
РП	292	

Поперечный профиль М 1:100
ПК 553+82; ПК 555+12; ПК 556+18; ПК 557+05;

ТОО «Синтез»
Шымкент 2018 г.

ПК 558+17

Выемка Wвыем. = 1.742 м2

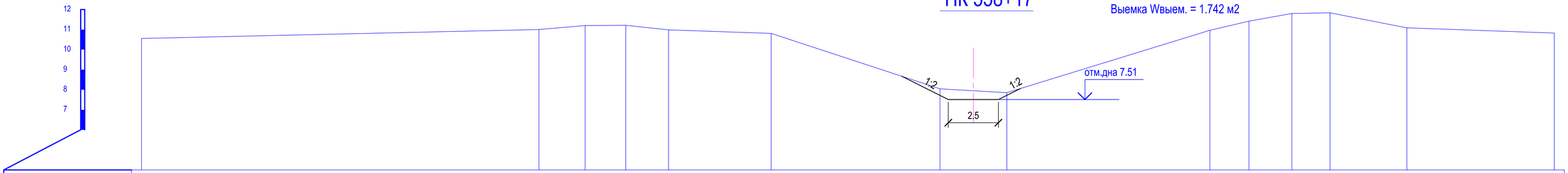

Отметки поверхности земли	10.56				11.00		11.20		11.21		10.99		10.81		8.05		7.85		10.97		11.42		11.80		11.84		11.09		10.83
Расстояния		19.83				2.31		2.02		2.13		5.12		8.42		3.33		10.13		1.94		2.14		1.91		3.83		14.49	
Пикетаж	0.0				19.83		22.13		24.16		26.29		31.41		39.83		43.17		53.30		55.24		57.39		59.29		63.12		77.62

ПК 558+74

Выемка Wвыем. = 1.611 м2

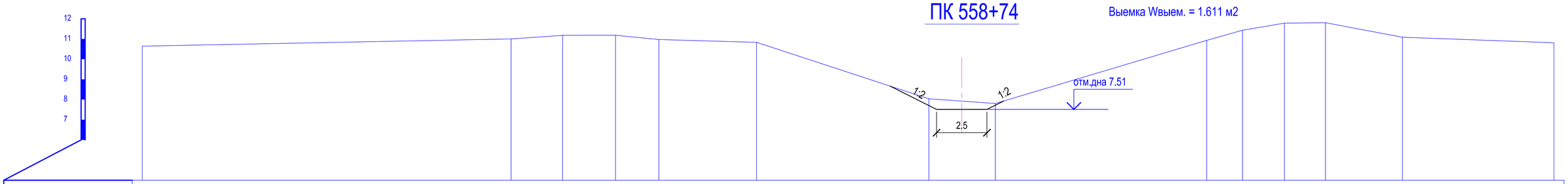

Отметки поверхности земли	10.64				11.00		11.18		11.18		10.97		10.83		8.04		7.80		10.93		11.43		11.79		11.81		11.09		10.81
Расстояния		19.50				2.56		2.63		2.15		4.85		8.55		3.30		10.49		1.78		2.08		2.04		3.82		15.02	
Пикетаж	0.0				19.50		22.06		24.69		26.83		31.68		40.24		43.54		54.03		55.81		57.89		59.93		63.75		78.76

ПК 559+34

Выемка Wвыем. = 1.398 м2

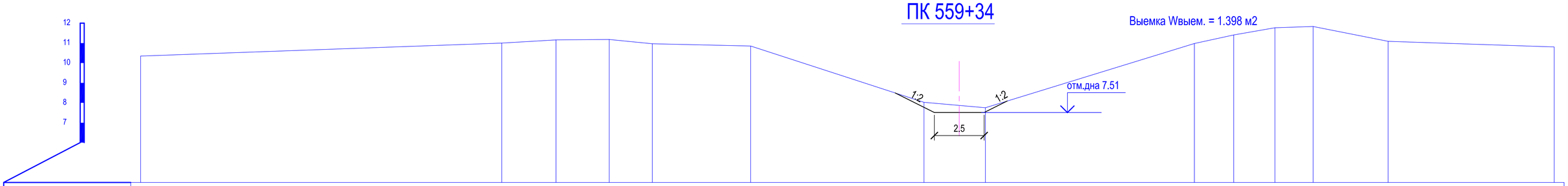

Отметки поверхности земли	10.35				11.00		11.16		11.18		10.97		10.85		8.02		7.75		10.98		11.41		11.77		11.83		11.09		10.81
Расстояния		18.13				2.72		2.67		2.16		4.94		8.70		3.08		10.49		1.98		2.07		1.92		3.77		15.20	
Пикетаж	0.0				18.13		20.85		23.52		25.68		30.62		39.32		42.40		52.90		54.87		56.94		58.86		62.63		77.82

ПК 560

Выемка Wвыем. = 1.887 м2

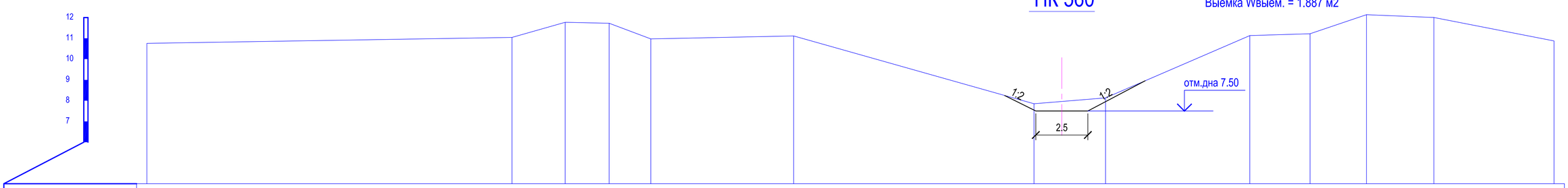

Отметки поверхности земли	10.76				11.04		11.77		11.73		10.97		11.11		7.85		8.13		11.13		11.22		12.14		12.01		10.87
Расстояния		17.54				2.56		2.11		2.00		6.86		11.55		3.44		6.93		2.89		2.71		3.24		5.77	
Пикетаж	0.0				17.54		20.09		22.21		24.21		31.07		42.62		46.06		52.99		55.88		58.59		61.83		67.60

Изм.	Кол.уч.	Лист	Nедок.	Подпись	Дата
ГИП		Амидов Б.			
Гл.констр.		Ахметова Х.			
Исполнил		Асланов О.			
Н.контр.		Ахметова Х.			

№2018/94 - ОРС

Реконструкция канала Солянка-Азнабай-Тайпак с водозабором из Акжаикского водохранилища Акжаикского района ЗКО

Канал Солянка-Азнабай-Тайпак

Стадия	Лист	Листов
РП	293	

Поперечный профиль М 1:100
ПК 558+17; ПК 558+74; ПК 559+34; ПК 560+00;

ТОО «Синтез»
Шымкент 2018 г.

ПК 560+83

Выемка Wвыем. = 2.079 м2

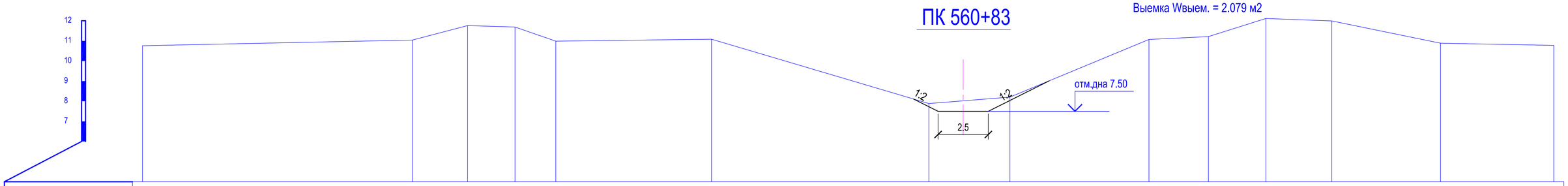

Отметки поверхности земли	10.76		11.04	11.76	11.69	10.99		11.08		7.88	8.21		11.07	11.22	12.11	11.99		10.89		10.78
Расстояния		15.59	2.75	2.36	2.03	7.75		10.82		4.03	6.92		2.96	2.86	3.28	5.41		13.94		
Пикетаж	0.0		15.59	18.34	20.70	22.73		30.48		41.30	45.34		52.26	55.22	58.08	61.36		66.77		80.71

ПК 561+81

Выемка Wвыем. = 2.014 м2

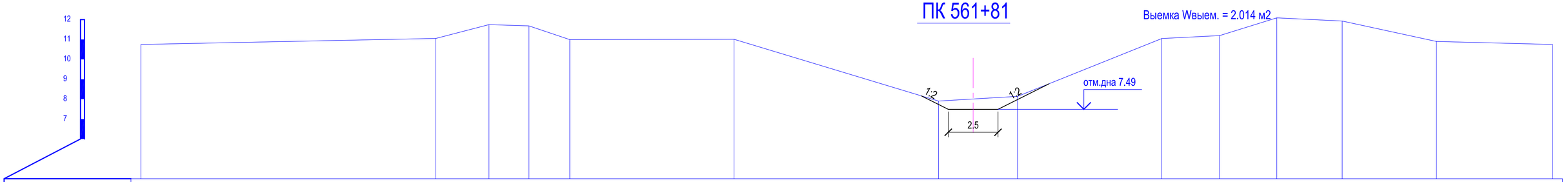

Отметки поверхности земли	10.75		11.05	11.75	11.68	10.99		11.01		7.91	8.14		11.05	11.20	12.09	11.93		10.90		10.75
Расстояния		17.75	2.67	2.01	2.05	8.26		10.28		3.98	7.25		2.91	2.87	3.29	4.74		15.33		
Пикетаж	0.0		17.75	20.42	22.43	24.48		32.75		43.02	47.00		54.25	57.16	60.03	63.32		68.06		83.39

ПК 562+82

Выемка Wвыем. = 2.203 м2

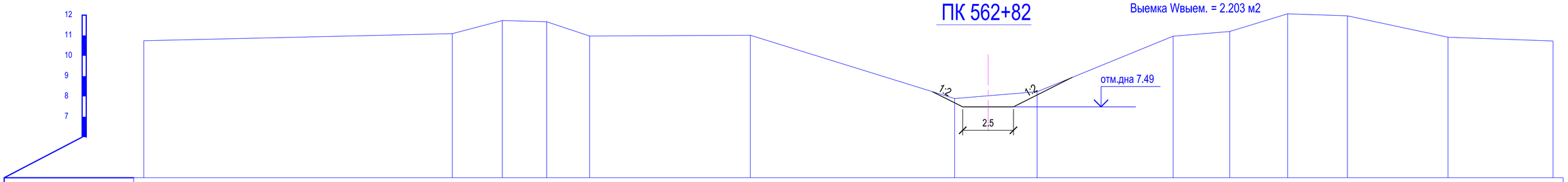

Отметки поверхности земли	10.74		11.09	11.73	11.67	10.97		11.01		7.90	8.23		10.97	11.19	12.07	11.96		10.91		10.73
Расстояния		20.54	2.46	2.18	2.12	7.92		10.07		4.06	6.70		2.79	2.86	2.94	4.95		16.60		
Пикетаж	0.0		20.54	23.01	25.19	27.31		35.22		45.29	49.35		56.05	58.84	61.70	64.64		69.60		86.19

ПК 563+74

Выемка Wвыем. = 2.260 м2

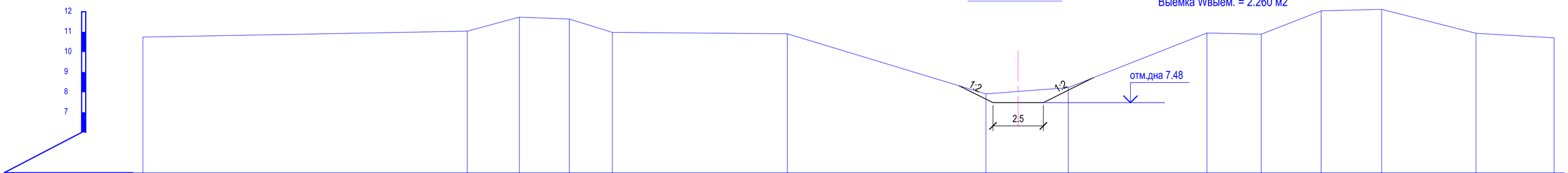

Отметки поверхности земли	10.74		11.03	11.73	11.64	10.97		10.90		7.92	8.23		10.94	10.88	12.04	12.12		10.93		10.70
Расстояния		21.18	2.58	2.48	2.13	8.68		9.84		4.08	6.87		2.69	2.97	3.00	4.67		18.70		
Пикетаж	0.0		21.18	23.76	26.24	28.37		37.05		46.89	50.97		57.85	60.54	63.51	66.51		71.19		89.89

Изм.	Кол.уч.	Лист	Nедок.	Подпись	Дата
ГИП		Амидов Б.			
Гл.констр.		Ахметова Х.			
Исполнил		Аспанов О.			
Н.контр.		Ахметова Х.			

№2018/94 - ОРС

Реконструкция канала Солянка-Азнабай-Тайпақ с водозабором из Акжаикского водохранилища Акжаикского района ЗКО

Канал Солянка-Азнабай-Тайпақ

Стадия	Лист	Листов
РП	294	

Поперечный профиль М 1:100
ПК 560+83; ПК 561+81; ПК 562+82; ПК 563+74;

ТОО «Синтез»
Шымкент 2018 г.

ПК 564+54

Выемка Wвыем. = 2.082 м2

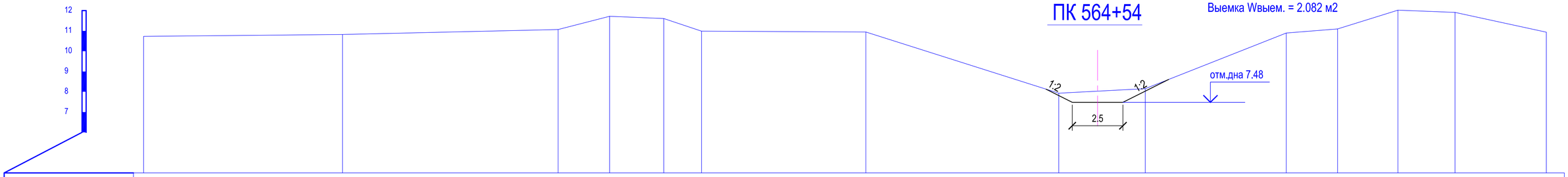

Отметки поверхности земли	10.73		10.82		11.07	11.72	11.61	10.99		10.95		7.93	8.15		10.89	11.10	12.03	11.92		10.94
Расстояния		11.02		12.06		2.54	2.67	1.86	8.11		9.51		4.27	6.95		2.53	2.98	2.82	4.51	
Пикетаж	0.0		11.02		23.09	25.63	28.30	30.17		38.27		47.79	52.05		59.01	61.54	64.52	67.33		71.84

ПК 565+59

Выемка Wвыем. = 2.108 м2

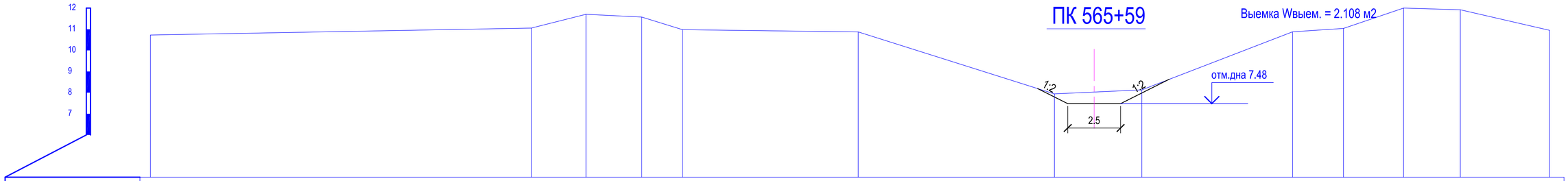

Отметки поверхности земли	10.73		11.06	11.71	11.58	10.98		10.87		7.94	8.13		10.88	11.04	12.00	11.92		10.95
Расстояния		24.84		2.59	2.64	1.93	8.31		9.28		4.14	7.13		2.41	2.84	2.69	4.22	
Пикетаж	0.0		24.84	27.42	30.06	31.99		40.30		49.58	53.72		60.85	63.26	66.10	68.79		73.01

ПК 566+55

Выемка Wвыем. = 2.133 м2

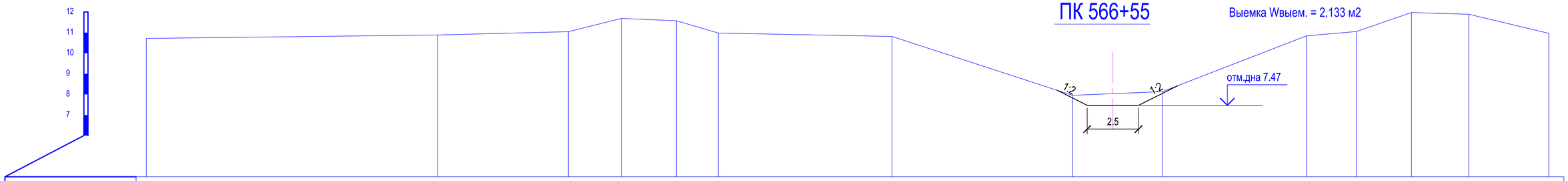

Отметки поверхности земли	10.72		10.89	11.05	11.69	11.58	10.98		10.81		7.96	8.14		10.84	11.06	11.98	11.89		10.97
Расстояния		20.22		6.36	2.58	2.68	2.04	8.44		8.79		4.36	7.00		2.44	2.68	2.79	3.89	
Пикетаж	0.0		20.22	26.59	29.17	31.85	33.89		42.33		51.12	55.48		62.48	64.92	67.60	70.39		74.28

ПК 567+46

Выемка Wвыем. = 2.201 м2

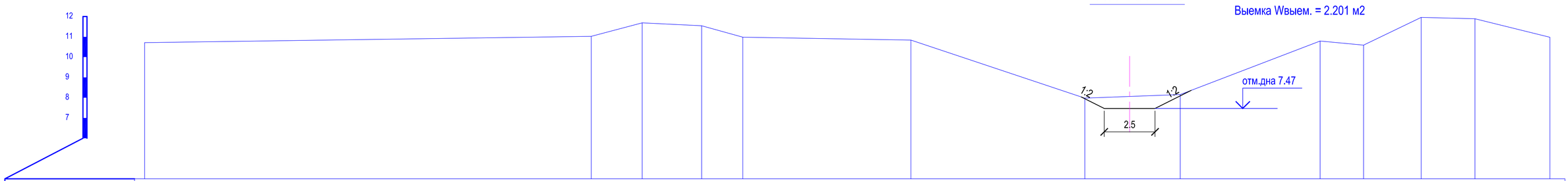

Отметки поверхности земли	10.71		11.02	11.69	11.55	10.98		10.84		7.98	8.15		10.79	10.59	11.96	11.89		10.98
Расстояния		28.25		2.51	2.92	2.03	8.27		8.56		4.70	6.88		2.14	2.84	2.65	3.69	
Пикетаж	0.0		28.25	30.76	33.68	35.71		43.98		52.54	57.23		64.12	66.25	69.09	71.74		75.42

Изм.	Кол.уч.	Лист	Nедок.	Подпись	Дата	№2018/94 - ОРС			
						Реконструкция канала Солянка-Азнабай-Тайпак с водозабором из Акжаикского водохранилища Акжаикского района ЗКО			
ГИП		Амидов Б.				Канал Солянка-Азнабай-Тайпак	Стадия	Лист	Листов
Гл.констр.		Ахметова Х.					РП	295	
Исполнил		Асланов О.							
Н.контр.		Ахметова Х.				Поперечный профиль М 1:100 ПК 564+54; ПК 565+59; ПК 566+55; ПК 567+46;	ТОО «Синтез» Шымкент 2018 г.		

ПК 568+23

Выемка Wвыем. = 2.269 м2

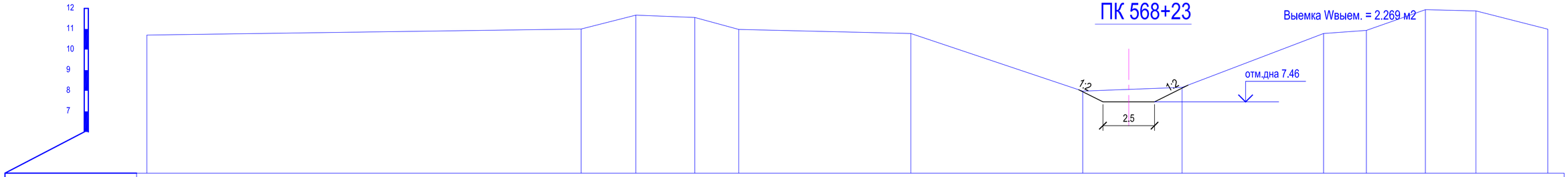

Отметки поверхности земли	10.70	11.00	11.67	11.56	10.98	10.78	7.98	8.16	10.78	10.93	11.94	11.88	10.99				
Расстояния		30.13	2.65	2.85	2.13	8.34	8.33	4.81	6.86	2.07	2.86	2.45	3.48				
Пикетаж	0.0	30.13	32.78	35.63	37.76	46.10	54.43	59.25	66.10	68.18	71.04	73.49	76.97				

ПК 569

Выемка Wвыем. = 2.311 м2

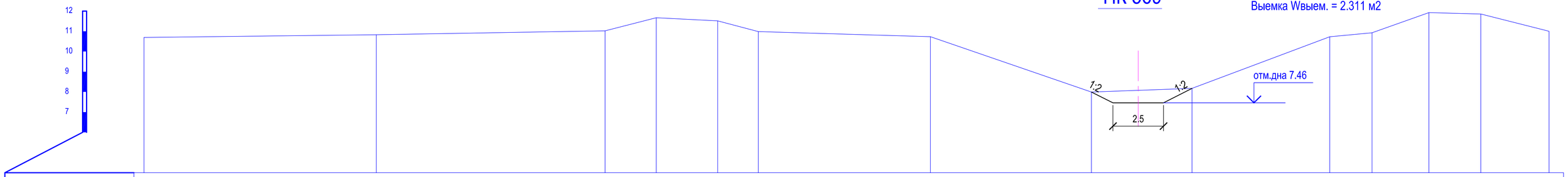

Отметки поверхности земли	10.69	10.83	11.02	11.67	11.52	10.98	10.73	7.99	8.17	10.73	10.93	11.92	11.86	11.00			
Расстояния		17.25	15.10	2.53	3.04	2.01	8.51	7.96	4.97	6.81	2.09	2.81	2.57	3.37			
Пикетаж	0.0	17.25	32.35	34.88	37.92	39.93	48.43	56.39	61.36	68.17	70.26	73.07	75.64	79.01			

ПК 569+82

Выемка Wвыем. = 2.394 м2

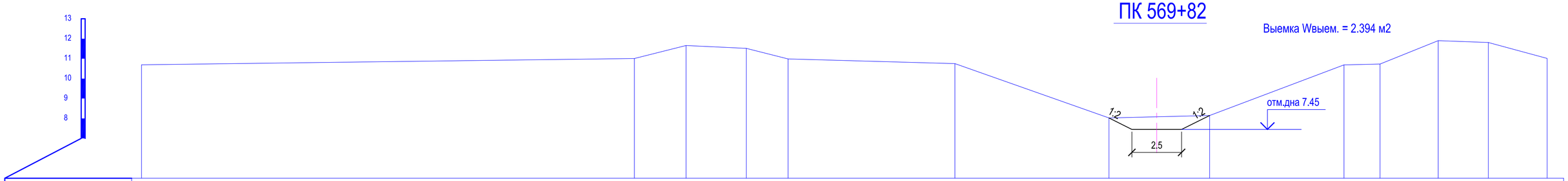

Отметки поверхности земли	10.69	11.01	11.66	11.52	10.99	10.75	8.02	8.15	10.69	10.73	11.90	11.81	11.01				
Расстояния		33.01	2.59	3.03	2.10	8.39	7.74	5.06	6.76	1.81	2.93	2.52	2.96				
Пикетаж	0.0	33.01	35.61	38.64	40.74	49.13	56.87	61.94	68.70	70.51	73.43	75.95	78.91				

ПК 570+56

Выемка Wвыем. = 2.413 м2

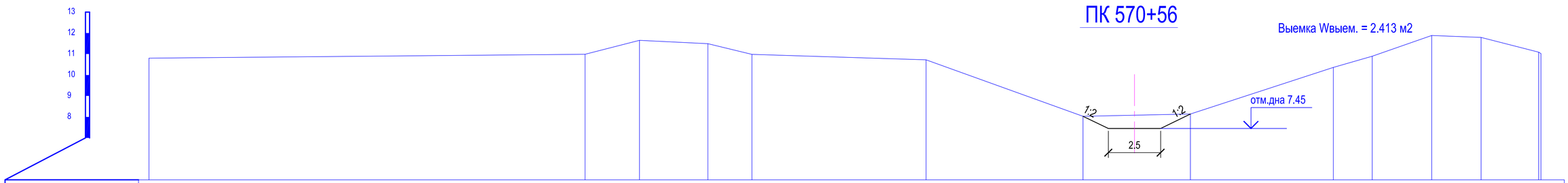

Отметки поверхности земли	10.80	10.99	11.65	11.49	10.98	10.72	8.03	8.14	10.36	10.90	11.88	11.79	11.69	11.02			
Расстояния		20.84	2.60	3.27	2.10	8.32	7.50	5.13	6.83	1.86	2.84	2.36	2.75	0.11			
Пикетаж	0.0	20.84	23.44	26.70	28.81	37.13	44.63	49.76	56.59	58.45	61.29	63.65	66.40	66.51			

						№2018/94 - ОРС
						Реконструкция канала Солянка-Азнабай-Тайпак с водозабором из Акжаикского водохранилища Акжаикского района ЗКО
Изм.	Кол.уч.	Лист	Nедок.	Подпись	Дата	
ГИП		Амидов Б.				Канал Солянка-Азнабай-Тайпак — Стадия: РП; Лист: 296; Листов:
Гл.констр.		Ахметова Х.				
Исполнил		Асланов О.				
Н.контр.		Ахметова Х.				Поперечный профиль М 1:100 ПК 568+23; ПК 569+00; ПК 569+82; ПК 570+56; — ТОО «Синтез» Шымкент 2018 г.

ПК 571+43

Выемка Wвыем. = 2.440 м2

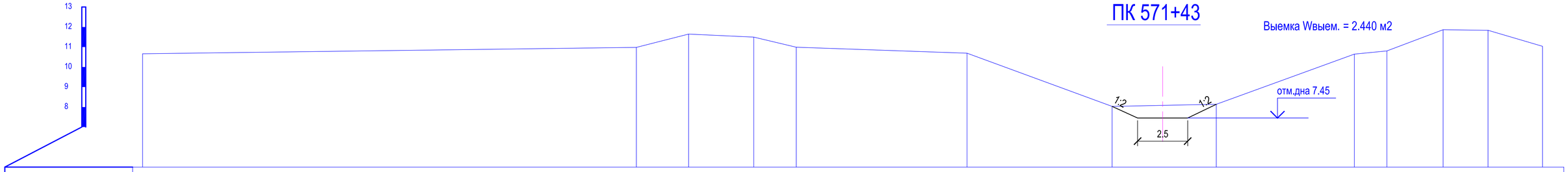

Отметки поверхности земли	10.66						10.98		11.64		11.49		10.99		10.69		8.03		8.14		10.65		10.80		11.87		11.84		11.03
Расстояния		38.63						2.61		3.25		2.12		8.52		7.24		5.20		6.89		1.62		2.80		2.25		2.71	
Пикетаж	0.0						38.63		41.23		44.49		46.61		55.13		62.37		67.57		74.46		76.09		78.89		81.14		83.85

ПК 572+08

Выемка Wвыем. = 2.018 м2

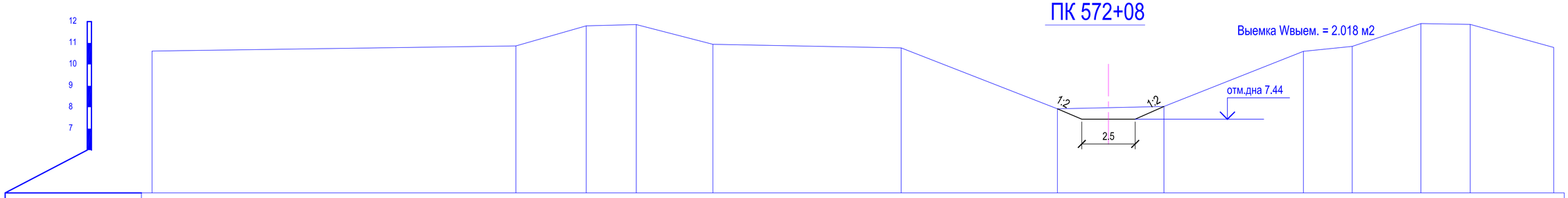

Отметки поверхности земли	10.62						10.86		11.80		11.86		10.94				10.77		7.93		8.03				10.61		10.84		11.90		11.87		10.79
Расстояния		25.04						3.30		2.34		3.58		8.82				7.31		4.99		6.53				2.28		3.22		2.31		3.91	
Пикетаж	0.0						25.04		28.34		30.88		34.26				43.08		50.39		55.38				61.90		64.19		67.40		69.71		73.62

ПК 573+03

Выемка Wвыем. = 2.035 м2

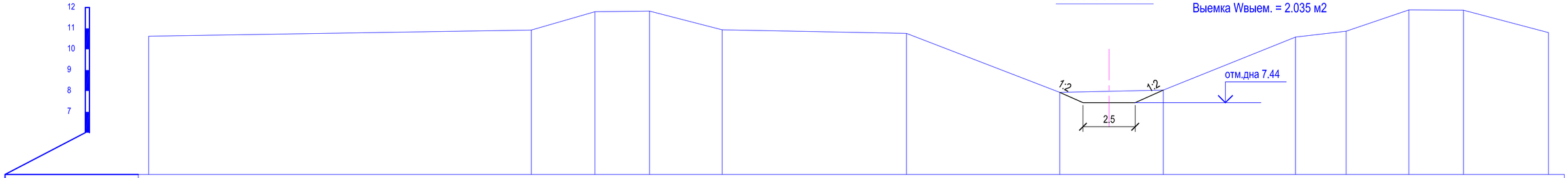

Отметки поверхности земли	10.62						10.92		11.80		11.83		10.93				10.76		7.93		8.04				10.58		10.86		11.88		11.87		10.80
Расстояния		24.24						3.05		2.61		3.48		8.82				7.33		4.96		6.33				2.43		3.00		2.62		4.07	
Пикетаж	0.0						24.24		27.29		29.90		33.38				42.20		49.53		54.49				60.82		63.24		66.24		68.86		72.93

ПК 574

Выемка Wвыем. = 2.150 м2

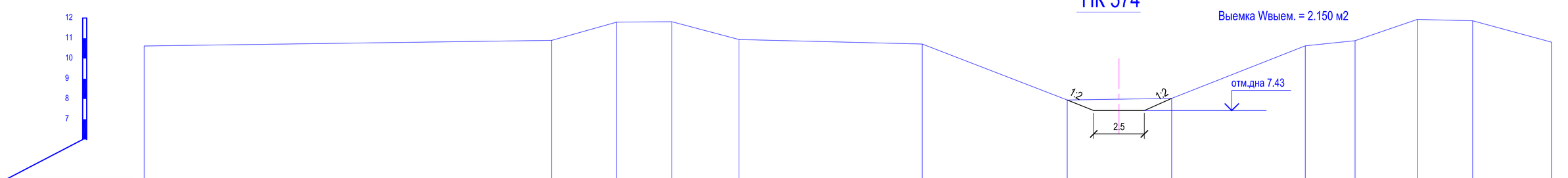

Отметки поверхности земли	10.62						10.90		11.80		11.82		10.94				10.72		7.95		8.03				10.63		10.88		11.93		11.86		10.81
Расстояния		23.61						3.21		2.72		3.32		9.05				7.16		5.15		6.60				2.46		3.07		2.73		3.89	
Пикетаж	0.0						23.61		26.82		29.54		32.86				41.91		49.07		54.22				60.82		63.28		66.35		69.08		72.98

Изм.	Кол.уч.	Лист	№док.	Подпись	Дата	№2018/94 - ОРС			
						Реконструкция канала Солянка-Азнабай-Тайпак с водозабором из Акжаикского водохранилища Акжаикского района ЗКО			
ГИП.		Амидов Б.				Канал Солянка-Азнабай-Тайпак	Стадия	Лист	Листов
Гл.констр.		Ахметова Х.					РП	297	
Исполнил		Аспанов О.							
Н.контр.		Ахметова Х.				Поперечный профиль М 1:100 ПК 571+43; ПК 572+08; ПК 573+03; ПК 574+00;	ТОО «Синтез» Шымкент 2018 г.		

ПК 574+90

Выемка Wвыем. = 2.174 м2

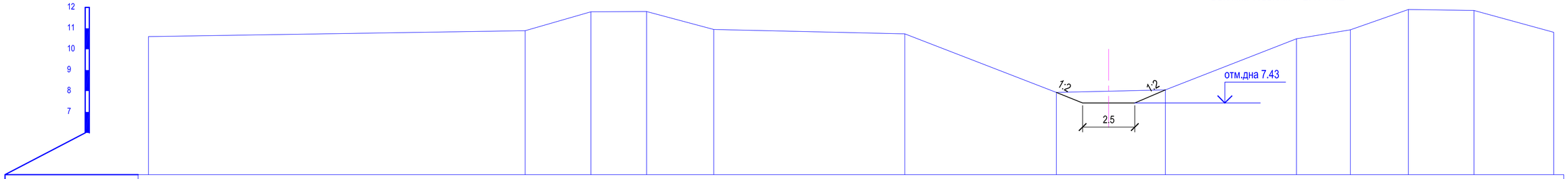

Отметки поверхности земли	10.60	10.89	11.79	11.80	10.95	10.74	7.93	8.06	10.50	10.93	11.90	11.85	10.81
Расстояния	24.62	3.15	2.67	3.22	9.16	7.26	5.22	6.28	2.58	2.78	3.14	3.82	
Пикетаж	0.0	24.62	27.77	30.44	33.65	42.81	50.07	55.30	61.58	64.16	66.94	70.08	73.91

ПК 575+89

Выемка Wвыем. = 2.207 м2

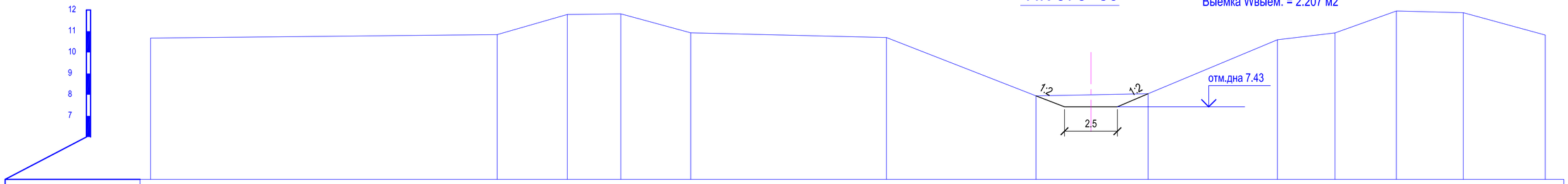

Отметки поверхности земли	10.68	10.84	11.79	11.82	10.92	10.70	7.95	8.05	10.60	10.92	11.96	11.88	10.82
Расстояния	16.38	3.32	2.53	3.30	9.25	7.07	5.29	6.11	2.72	2.90	3.16	3.88	
Пикетаж	0.0	16.38	19.70	22.22	25.53	34.78	41.85	47.14	53.26	55.98	58.87	62.04	65.91

ПК 576+81

Выемка Wвыем. = 2.198 м2

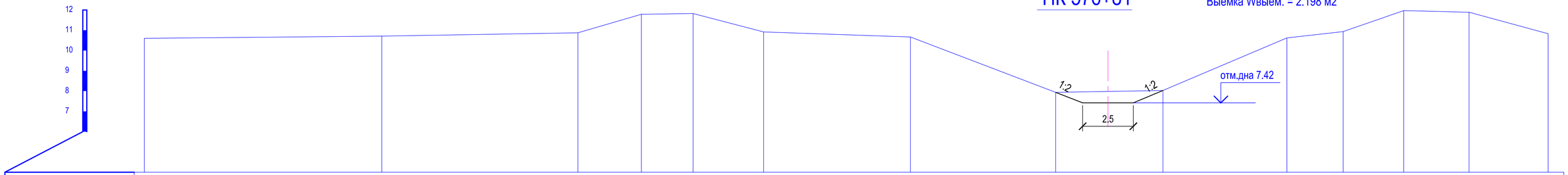

Отметки поверхности земли	10.60	10.71	10.88	11.79	11.83	10.92	10.67	7.94	8.03	10.62	10.93	11.97	11.89	10.83
Расстояния	11.71	11.65	3.13	2.55	3.48	9.33	7.16	5.29	6.12	2.77	2.99	3.22	3.90	
Пикетаж	0.0	11.71	23.36	26.49	29.04	32.52	41.85	49.01	54.29	60.41	63.18	66.17	69.39	73.29

ПК 577+66

Выемка Wвыем. = 2.442 м2

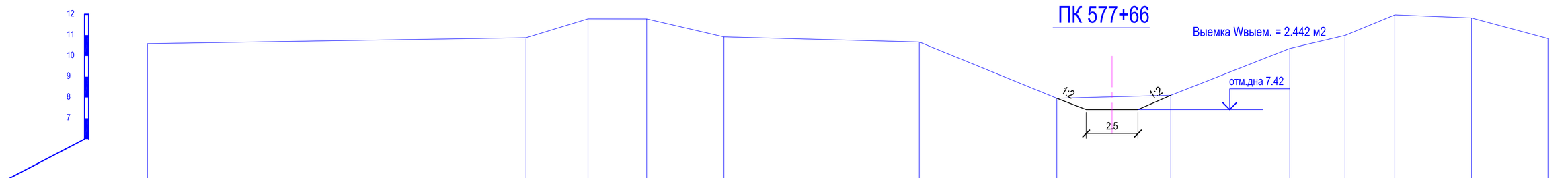

Отметки поверхности земли	10.59	10.88	11.79	11.78	10.91	10.67	7.96	8.10	10.36	10.99	11.98	11.83	10.83
Расстояния	25.06	2.99	2.83	3.73	9.43	6.63	5.51	5.74	2.66	2.40	3.70	3.69	
Пикетаж	0.0	25.06	28.05	30.88	34.60	44.03	50.67	56.17	61.91	64.58	66.98	70.68	74.37

Изм.	Кол.уч.	Лист	Nедок.	Подпись	Дата
ГИП		Амидов Б.			
Гл.констр.		Ахметова Х.			
Исполнил		Аспанов О.			
Н.контр.		Ахметова Х.			

№2018/94 - ОРС

Реконструкция канала Солянка-Азнабай-Тайпак с водозабором из Акжаикского водохранилища Акжаикского района ЗКО

Канал Солянка-Азнабай-Тайпак

Стадия	Лист	Листов
РП	298	

Поперечный профиль М 1:100
ПК 574+90; ПК 575+89; ПК 576+81; ПК 577+66;

ТОО «Синтез»
Шымкент 2018 г.

ПК 578+58

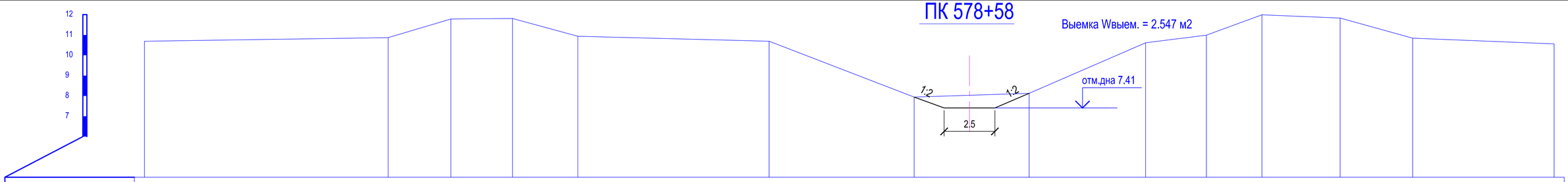

Отметки поверхности земли	10.69		10.87	11.78	11.81	10.94		10.69		7.94	8.13		10.61	10.99		11.99		11.83		10.84		10.56
Расстояния		12.00		3.09	3.04	3.22	9.42		7.14		5.67	5.74		3.00	2.73		3.85		3.58		26.53	
Пикетаж	0.0		12.00	15.10	18.13	21.35		30.78		37.92	43.59		49.33	52.32		55.06		58.91		62.48		89.02

ПК 579+76

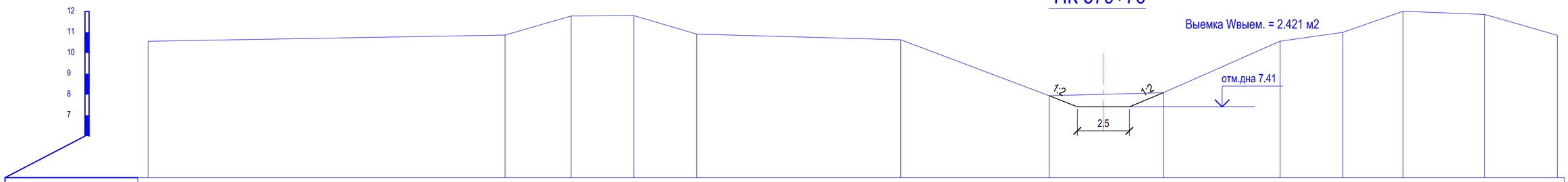

Отметки поверхности земли	10.57			10.86	11.78	11.80	10.91			10.64		7.95		8.09		10.57	10.99		12.01		11.86		10.85
Расстояния			24.58		3.18	3.01	3.02		9.80		7.14		5.49		5.61		3.01	2.90		3.91		3.50	
Пикетаж	0.0			24.58	27.75	30.76	33.78			43.58		50.72		56.21		61.82	64.83		67.72		71.64		75.14

ПК 580+68

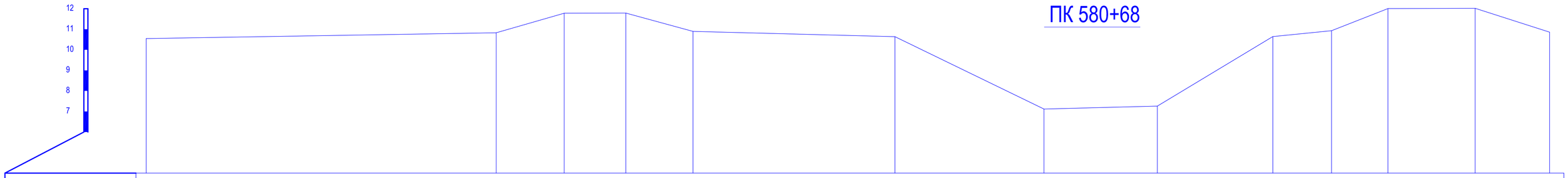

Отметки поверхности земли	10.55			10.83	11.78	11.79	10.90			10.64		7.12		7.26		10.64	10.93		12.01		12.02		10.86
Расстояния			25.03		3.31	3.00	3.27		9.83		7.25		5.52		5.62		2.86	2.75		4.25		3.63	
Пикетаж	0.0			25.03	28.34	31.34	34.61			44.45		51.70		57.22		62.84	65.70		68.45		72.69		76.32

ПК 581+56

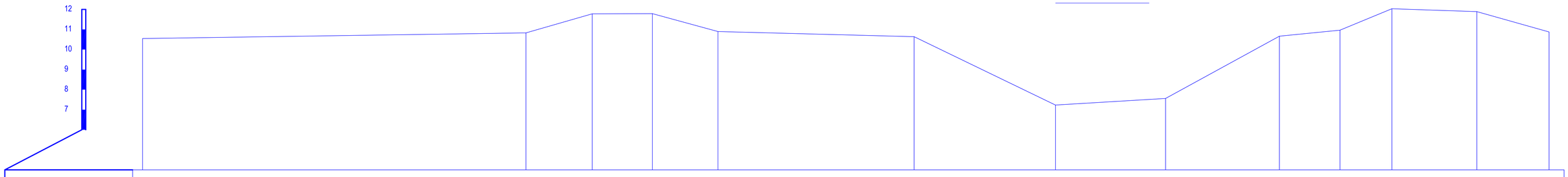

Отметки поверхности земли	10.55			10.83	11.78	11.79	10.90			10.64		7.23		7.56		10.66	10.97		12.03		11.89		10.88
Расстояния			25.03		3.31	3.00	3.27		9.79		7.06		5.49		5.69		3.02	2.59		4.24		3.61	
Пикетаж	0.0			25.03	28.34	31.34	34.61			44.40		51.46		56.95		62.64	65.66		68.25		72.49		76.10

Изм.	Кол.уч.	Лист	№док.	Подпись	Дата
ГИП		Амидов Б.			
Гл.констр.		Ахметова Х.			
Исполнил		Аспанов О.			
Н.контр.		Ахметова Х.			

№2018/94 - ОРС

Реконструкция канала Солянка-Азнабай-Тайпақ с водозабором из Акжаикского водохранилища Акжаикского района ЗКО

Канал Солянка-Азнабай-Тайпақ

Стадия	Лист	Листов
РП	299	

Поперечный профиль М 1:100
ПК 578+58; ПК 579+76; ПК 580+68; ПК 581+56;

ТОО «Синтез»
Шымкент 2018 г.