ПК 582+27

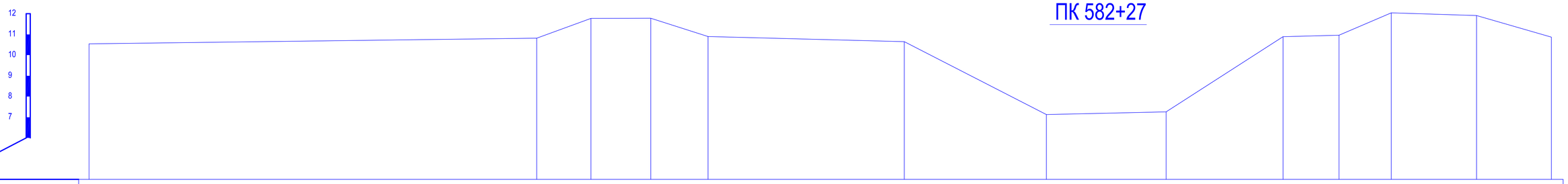

Отметки поверхности земли	10.55							10.82		11.77		11.78		10.90			10.65		7.13		7.26		10.89		10.96		12.04		11.91		10.87
Расстояния		27.75							2.62		2.88		2.76		9.47			6.86		5.77		5.65		2.70		2.52		4.12		3.61
Пикетаж	0.0							27.75		30.36		33.25		36.01			45.48		52.34		58.12		63.76		66.46		68.98		73.10		76.71

ПК 583+58

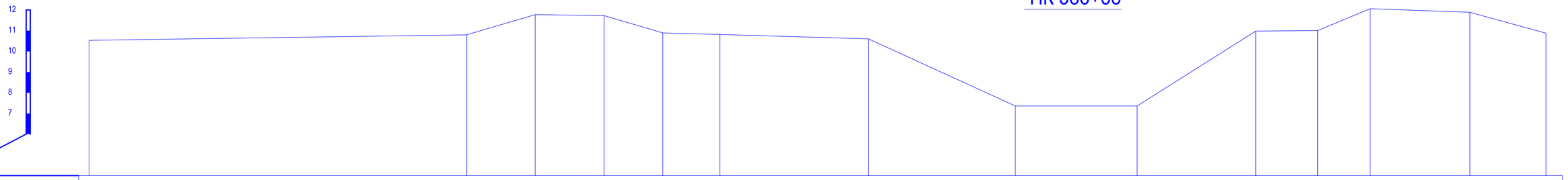

Отметки поверхности земли	10.53							10.80		11.77		11.73		10.89		10.81			10.60		7.36		7.36		10.98		11.00		12.06		11.89		10.88
Расстояния		24.36							3.32		3.32		2.83		2.76		7.17			7.09		5.87		5.73		2.98		2.54		4.81		3.67
Пикетаж	0.0							24.36		27.68		31.00		33.83		36.59			43.75		50.84		56.72		62.45		65.43		67.97		72.78		76.45

ПК 584+64

Выемка Wвыем. = 2.674 м2

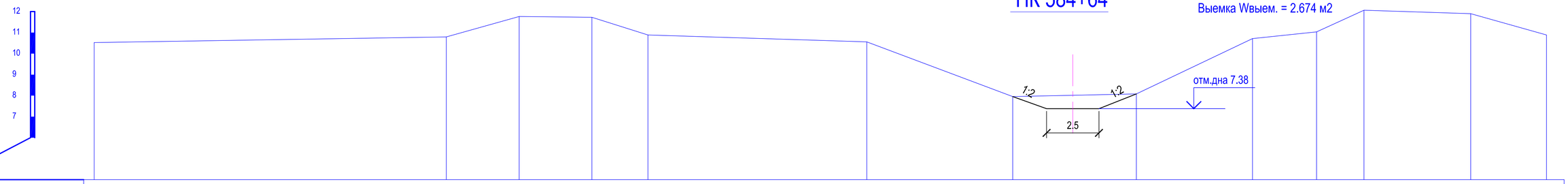

Отметки поверхности земли	10.53							10.79		11.77		11.73		10.89				10.56		7.96		8.08		10.72		11.03		12.07		11.90		10.89
Расстояния		23.82							3.48		3.47		2.68		10.44				6.97		5.91		5.54		3.06		2.26		5.10		3.62	
Пикетаж	0.0							23.82		27.30		30.77		33.45				43.89		50.86		56.76		62.30		65.36		67.63		72.72		76.34

ПК 585+68

Выемка Wвыем. = 1.256 м2

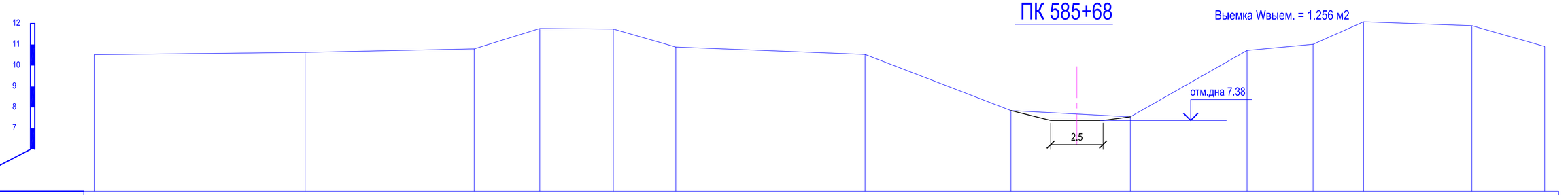

Отметки поверхности земли	10.52							10.63				10.80		11.77		11.74		10.88				10.53		7.85		7.55		10.72		11.02		12.09		11.90		10.91
Расстояния		10.06							13.98				3.13		3.51		2.98			10.51			6.96		5.70		5.57		3.15		2.41		5.17		3.47
Пикетаж	0.0							10.06				24.04		27.18		30.68		33.67				44.18		51.14		56.84		62.41		65.56		67.97		73.14		76.61

Изм.	Кол.уч.	Лист	Nедок.	Подпись	Дата	№2018/94 - ОРС			
						Реконструкция канала Солянка-Азнабай-Тайпак с водозабором из Акжаикского водохранилища Акжаикского района ЗКО			
ГИП		Амидов Б.				Канал Солянка-Азнабай-Тайпак	Стадия	Лист	Листов
Гл.констр.		Ахметова Х.					РП	300	
Исполнил		Асланов О.							
Н.контр.		Ахметова Х.				Поперечный профиль М 1:100 ПК 582+27; ПК 583+58; ПК 584+64; ПК 585+68;	ТОО «Синтез» Шымкент 2018 г.		

ПК 586+33

Выемка Wвыем. = 2.893 м2

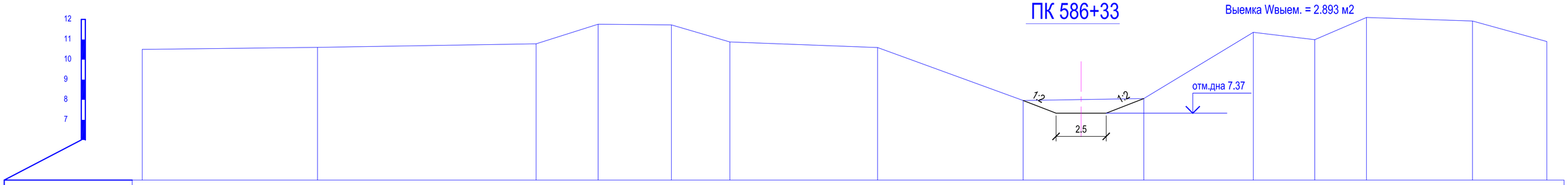

Отметки поверхности земли	10.51	10.61	10.79	11.76	11.73	10.88	10.60	7.96	8.06	11.36	10.99	12.10	11.92	10.90
Расстояния	8.74	15.55	3.09	3.65	2.92	10.14	7.26	6.01	5.46	3.06	2.58	5.28	3.70	
Пикетаж	0.0	8.74	24.29	27.38	31.03	33.95	44.09	51.35	57.36	62.82	65.89	68.47	73.75	77.45

ПК 586+91

Выемка Wвыем. = 2.734 м2

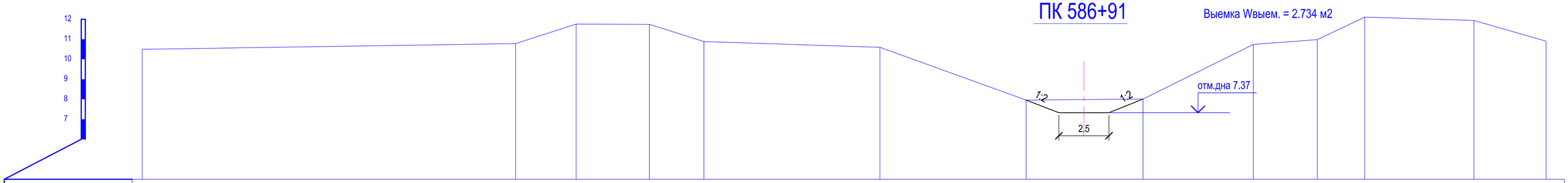

Отметки поверхности земли	10.50	10.78	11.76	11.75	10.88	10.60	7.96	8.01	10.74	10.98	12.11	11.94	10.91
Расстояния	25.20	3.02	3.65	2.72	10.42	7.29	5.83	5.50	3.19	2.37	5.44	3.60	
Пикетаж	0.0	25.20	28.22	31.88	34.60	45.02	52.31	58.14	63.64	66.83	69.19	74.64	78.23

ПК 587+85

Выемка Wвыем. = 2.401 м2



Отметки поверхности земли	10.53	10.88	11.75	11.79	10.98	10.75	7.92	8.02	10.81	10.96	11.84	11.78	11.01
Расстояния	15.13	3.59	2.41	2.46	11.12	7.60	4.93	6.57	2.82	2.78	4.32	2.71	
Пикетаж	0.0	15.13	18.73	21.14	23.59	34.71	42.31	47.24	53.81	56.63	59.40	63.72	66.43

ПК 588+76

Выемка Wвыем. = 0.728 м2

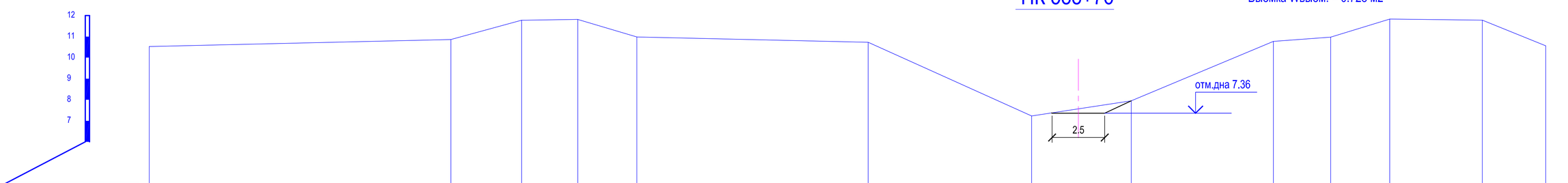

Отметки поверхности земли	10.53	10.86	11.78	11.82	10.98	10.73	7.23	7.95	10.77	10.97	11.83	11.78	10.56
Расстояния	14.33	3.36	2.66	2.81	10.99	7.77	4.73	6.76	2.72	2.80	4.40	3.01	
Пикетаж	0.0	14.33	17.69	20.36	23.17	34.16	41.92	46.66	53.41	56.13	58.94	63.34	66.35

Изм.	Кол.уч.	Лист	№док.	Подпись	Дата
ГИП		Амидов Б.			
Гл.констр.		Ахметова Х.			
Исполнил		Аспанов О.			
Н.контр.		Ахметова Х.			

№2018/94 - ОРС

Реконструкция канала Солянка-Азнабай-Тайпак с водозабором из Акжаикского водохранилища Акжаикского района ЗКО

Канал Солянка-Азнабай-Тайпак

Стадия	Лист	Листов
РП	301	

Поперечный профиль М 1:100
ПК 586+33; ПК 586+91; ПК 587+85; ПК 588+76;

ТОО «Синтез»
Шымкент 2018 г.

ПК 589+52

Выемка Wвыем. = 2.530 м2

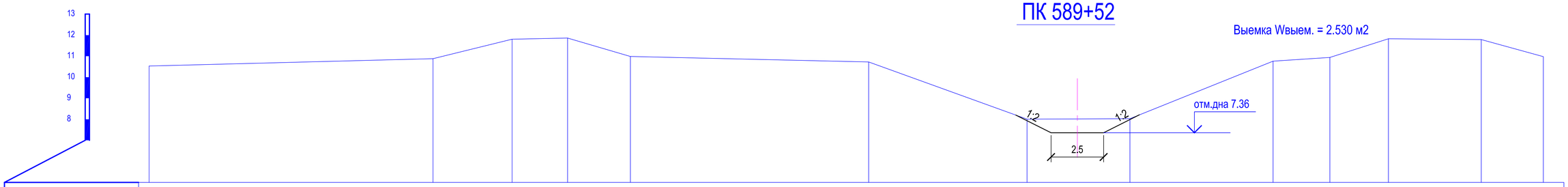

Отметки поверхности земли	10.53	10.88	11.80	11.86	10.99	10.72	8.01	8.03	10.76	10.94	11.83	11.79	10.98		
Расстояния	13.50	3.76	2.64	2.99	11.33	7.53	4.89	6.81	2.70	2.78	4.41	2.95			
Пикетаж	0.0	13.50	17.27	19.90	22.89	34.22	41.75	46.64	53.45	56.15	58.93	63.35	66.30		

ПК 590+30

Выемка Wвыем. = 2.135 м2

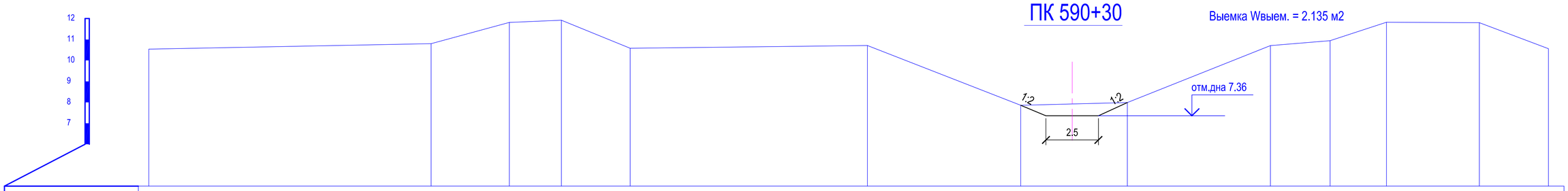

Отметки поверхности земли	10.54	10.80	11.82	11.92	10.58	10.71	7.86	7.99	10.71	10.95	11.82	11.80	10.56		
Расстояния	13.45	3.73	2.48	3.28	11.30	7.30	5.08	6.82	2.84	2.68	4.42	3.29			
Пикетаж	0.0	13.45	17.18	19.65	22.93	34.23	41.53	46.61	53.43	56.27	58.96	63.38	66.67		

ПК 591+32

Выемка Wвыем. = 2.462 м2

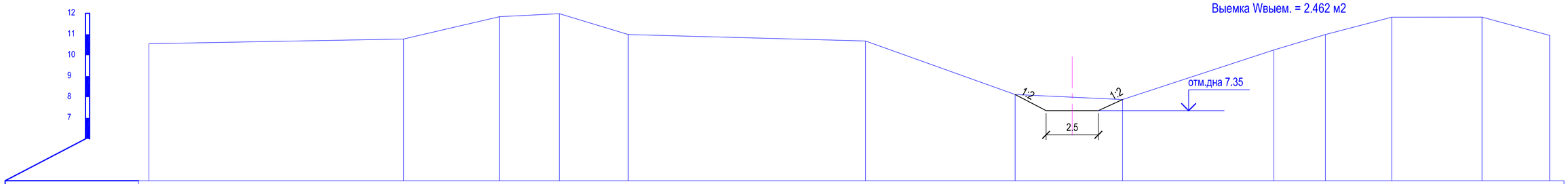

Отметки поверхности земли	10.55	10.77	11.84	11.98	10.99	10.68	8.12	7.88	10.25	10.98	11.81	11.82	10.94		
Расстояния	12.17	4.60	2.86	3.30	11.34	7.16	5.13	7.24	2.46	3.17	4.32	3.24			
Пикетаж	0.0	12.17	16.77	19.63	22.92	34.26	41.42	46.56	53.80	56.26	59.43	63.75	66.99		

ПК 592+46

Выемка Wвыем. = 3.273 м2

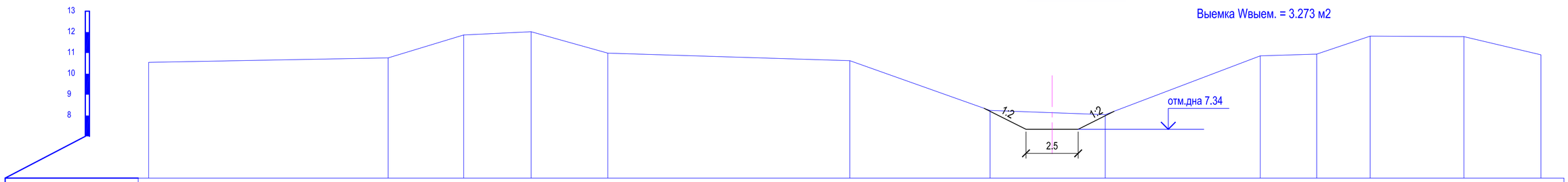

Отметки поверхности земли	10.55	10.76	11.86	12.02	10.99	10.63	8.24	8.04	10.86	10.94	11.81	11.78	10.91		
Расстояния	11.47	3.62	3.23	3.67	11.60	6.72	5.52	7.42	2.70	2.56	4.49	3.69			
Пикетаж	0.0	11.47	15.09	18.32	21.99	33.59	40.31	45.82	53.25	55.95	58.52	63.01	66.69		

Изм.	Кол.уч.	Лист	Nедок.	Подпись	Дата
ГИП		Амидов Б.			
Гл.констр.		Ахметова Х.			
Исполнил		Асланов О.			
Н.контр.		Ахметова Х.			

№2018/94 - ОРС

Реконструкция канала Солянка-Азнабай-Тайпак с водозабором из Акжаикского водохранилища Акжаикского района ЗКО

Канал Солянка-Азнабай-Тайпак

Стадия	Лист	Листов
РП	302	

Поперечный профиль М 1:100
ПК 589+52; ПК 590+30; ПК 591+32; ПК 592+46;

ТОО «Синтез»
Шымкент 2018 г.

ПК 593+38

Выемка Wвыем. = 3.160 м2

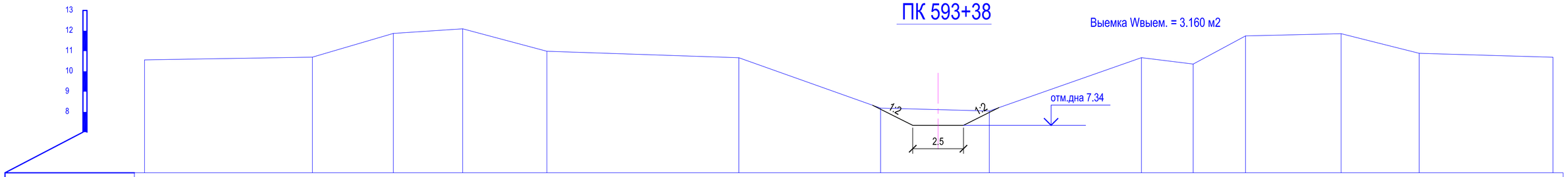

Отметки поверхности земли	10.57	10.70	11.87	12.10	10.99	10.67	8.19	8.05	10.67	10.36	11.75	11.86	10.89	10.69		
Расстояния	8.27	3.99	3.42	4.15	11.50	6.98	5.36	7.50	2.55	2.58	4.70	3.85	13.47			
Пикетаж	0.0	8.27	12.26	15.68	19.82	31.32	38.30	43.66	51.16	53.70	56.28	60.99	64.84	78.30		

ПК 594+36

Выемка Wвыем. = 2.651 м2

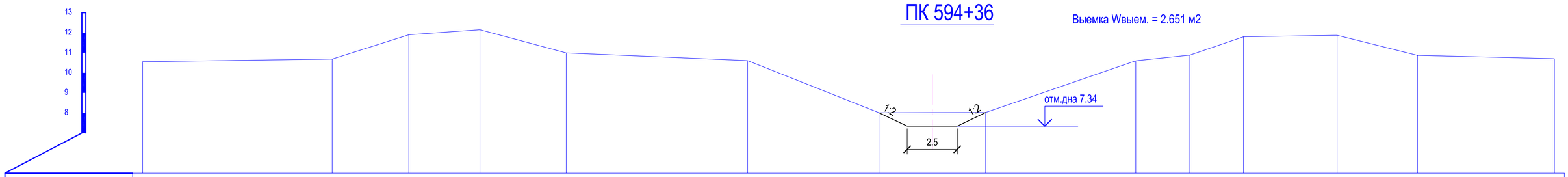

Отметки поверхности земли	10.56	10.69	11.90	12.15	10.99	10.61	8.01	8.02	10.60	10.88	11.80	11.87	10.87	10.71		
Расстояния	9.46	3.83	3.54	4.32	11.98	6.56	5.33	7.49	2.70	2.68	4.67	4.02	10.91			
Пикетаж	0.0	9.46	13.29	16.84	21.15	33.14	39.70	45.03	52.52	55.22	57.90	62.57	66.58	77.49		

ПК 595+25

Выемка Wвыем. = 1.684 м2

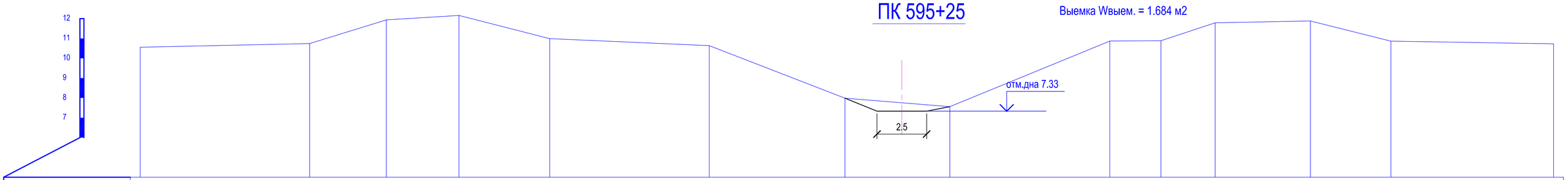

Отметки поверхности земли	10.56	10.74	11.94	12.16	10.99	10.64	7.99	7.56	10.87	10.89	11.79	11.88	10.87	10.73		
Расстояния	8.54	3.87	3.66	4.57	11.73	6.83	5.29	8.06	2.58	2.73	4.80	4.06	8.19			
Пикетаж	0.0	8.54	12.40	16.07	20.64	32.37	39.20	44.49	52.55	55.13	57.86	62.66	66.71	74.91		

ПК 595+64

Выемка Wвыем. = 2.493 м2

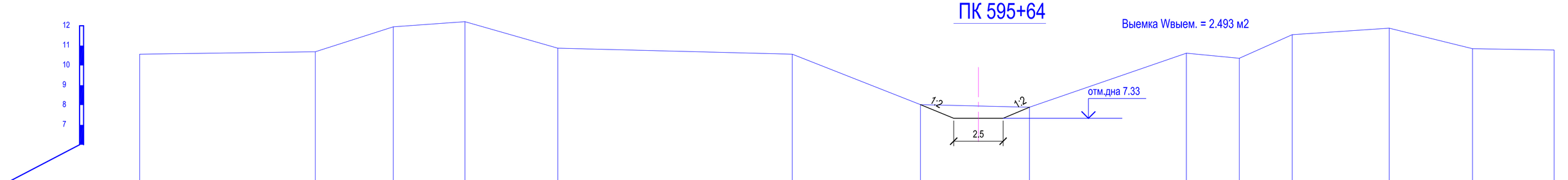

Отметки поверхности земли	10.57	10.69	11.95	12.21	10.87	10.57	8.02	7.89	10.62	10.36	11.55	11.88	10.84	10.78		
Расстояния	8.89	3.95	3.63	4.70	11.86	6.49	5.51	7.94	2.68	2.68	4.91	4.21	4.13			
Пикетаж	0.0	8.89	12.83	16.46	21.16	33.02	39.51	45.02	52.96	55.64	58.32	63.22	67.44	71.56		

Изм.	Кол.уч.	Лист	№док.	Подпись	Дата
ГИП		Амидов Б.			
Гл.констр.		Ахметова Х.			
Исполнил		Асланов О.			
Н.контр.		Ахметова Х.			

№2018/94 - ОРС

Реконструкция канала Солянка-Азнабай-Тайпак с водозабором из Акжаикского водохранилища Акжаикского района ЗКО

Канал Солянка-Азнабай-Тайпак

Стадия	Лист	Листов
РП	303	

Поперечный профиль М 1:100
ПК 593+38; ПК 594+36; ПК 595+25; ПК 595+64;

ТОО «Синтез»
Шымкент 2018 г.

ПК 596+73

Выемка Wвыем. = 4.263 м2

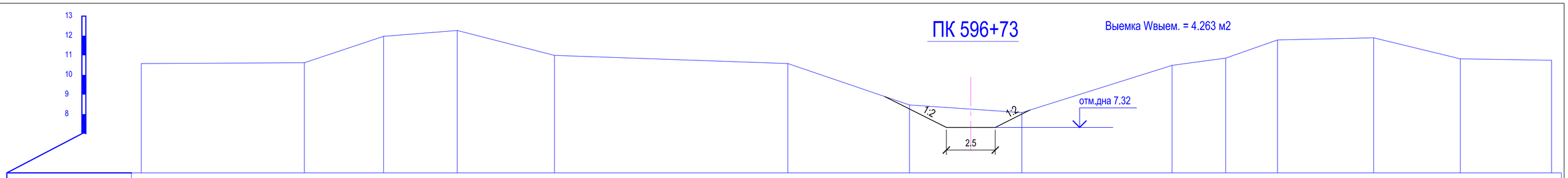

Отметки поверхности земли	10.58		10.62		11.97		12.27		11.00		10.58		8.47		8.08		10.49		10.86		11.79		11.89		10.82		10.75
Расстояния		8.35		4.05		3.77		4.98		11.94		6.22		5.75		7.69		2.74		2.65		4.92		4.44		4.67	
Пикетаж	0.0		8.35		12.40		16.16		21.14		33.07		39.29		45.04		52.73		55.47		58.12		63.04		67.48		72.14

ПК 598+48

Выемка Wвыем. = 4.487 м2

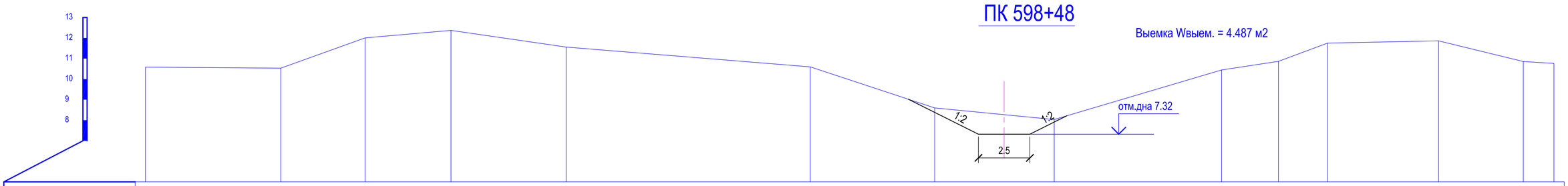

Отметки поверхности земли	10.59		10.53		12.01		12.37		11.56		10.60		8.60		8.04		10.44		10.86		11.75		11.86		10.86		10.77
Расстояния		6.57		4.09		4.18		5.59		11.85		6.05		5.80		8.13		2.77		2.39		5.39		4.11		1.49	
Пикетаж	0.0		6.57		10.67		14.84		20.43		32.29		38.33		44.13		52.26		55.03		57.41		62.80		66.91		68.40

ПК 598+93

Выемка Wвыем. = 4.456 м2

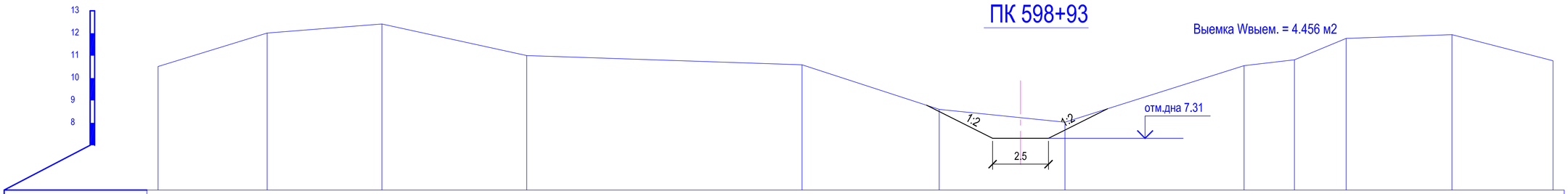

Отметки поверхности земли	10.52		12.01		12.41		11.00		10.59		8.60		8.03		10.55		10.81		11.77		11.94		10.77
Расстояния		4.88		5.13		6.48		12.30		6.13		5.62		8.01		2.25		2.31		4.73		4.52	
Пикетаж	0.0		4.88		10.01		16.48		28.78		34.91		40.54		48.54		50.79		53.10		57.83		62.35

ПК 599+65

Выемка Wвыем. = 5.695 м2

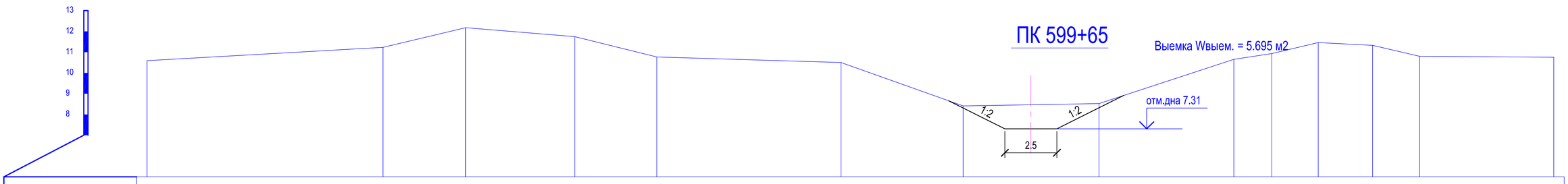

Отметки поверхности земли	10.59		11.23		12.18		11.75		10.77		10.50		8.41		8.53		10.65		10.93		11.46		11.33		10.80		10.75
Расстояния		11.34		3.97		5.24		3.95		8.84		5.87		6.52		6.48		1.82		2.23		2.61		2.26		6.45	
Пикетаж	0.0		11.34		15.31		20.55		24.50		33.34		39.21		45.74		52.22		54.04		56.28		58.89		61.15		67.59

Изм.	Кол.уч.	Лист	Nедок.	Подпись	Дата	№2018/94 - ОРС			
						Реконструкция канала Солянка-Азнабай-Тайпак с водозабором из Акжаикского водохранилища Акжаикского района ЗКО			
ГИП		Амидов Б.				Канал Солянка-Азнабай-Тайпак	Стадия	Лист	Листов
Гл.констр.		Ахметова Х.					РП	304	
Исполнил		Асланов О.							
Н.контр.		Ахметова Х.				Поперечный профиль М 1:100 ПК 596+73; ПК 598+48; ПК 598+93; ПК 599+65;	ТОО «Синтез» Шымкент 2018 г.		

ПК 600

Выемка Wвыем. = 6.244 м2

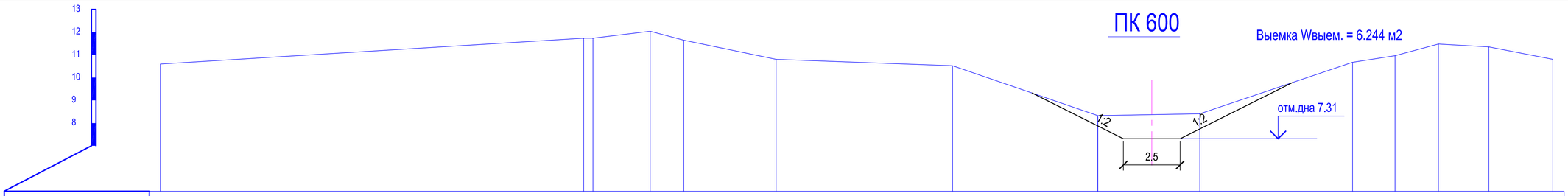

Отметки поверхности земли	10.60				11.73	11.73		12.04	11.65		10.81		10.52		8.33		8.41		10.68	10.97	11.48	11.35	10.80
Расстояния		18.65			0.41	2.52	1.48		4.07		7.77		6.40	0.00	4.49		6.73		1.87	1.91	2.22	2.82	
Пикетаж	0.0				18.65	19.06		21.58	23.06		27.13		34.90		41.30		45.79		52.52	54.39	56.31	58.53	61.34

ПК 600+65

Выемка Wвыем. = 5.044 м2

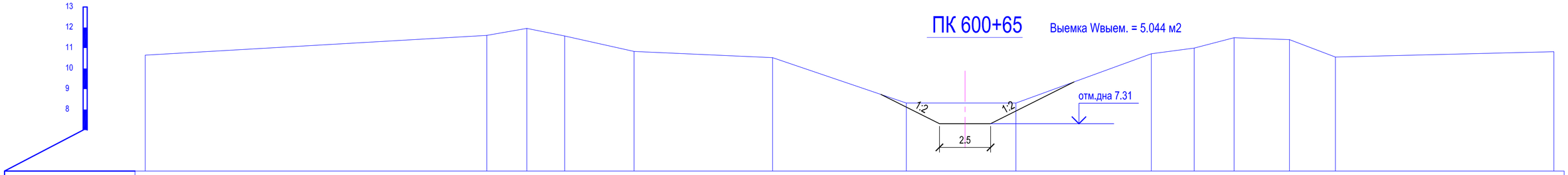

Отметки поверхности земли	10.65		11.62	11.96	11.59		10.83		10.53		8.32		8.32		10.72	11.00	11.50		11.41	10.56		10.82
Расстояния		16.68		1.96	1.85	3.39		6.77		6.54		5.36		6.61		2.10	1.95	2.71		2.25	10.67	
Пикетаж	0.0		16.68	18.64	20.49		23.88		30.65		37.18		42.54		49.15	51.25	53.19		55.90	58.14		68.82

ПК 601+28

Выемка Wвыем. = 4.648 м2

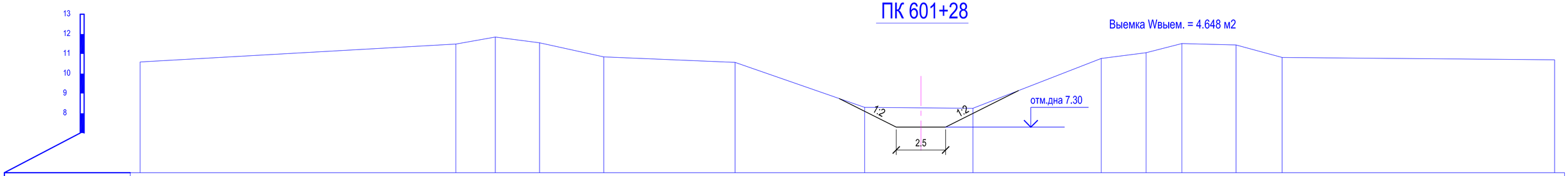

Отметки поверхности земли	10.59		11.50	11.85	11.56		10.85		10.57		8.30		8.25		10.77	11.06	11.52		11.45	10.82		10.70
Расстояния		16.67		2.00	2.24	3.25		6.65		6.56		5.48		6.50		2.27	1.81	2.75		2.33	13.80	
Пикетаж	0.0		16.67	18.67	20.91		24.16		30.81		37.37		42.85		49.35	51.62	53.43		56.18	58.51		72.31

ПК 602+20

Выемка Wвыем. = 4.130 м2

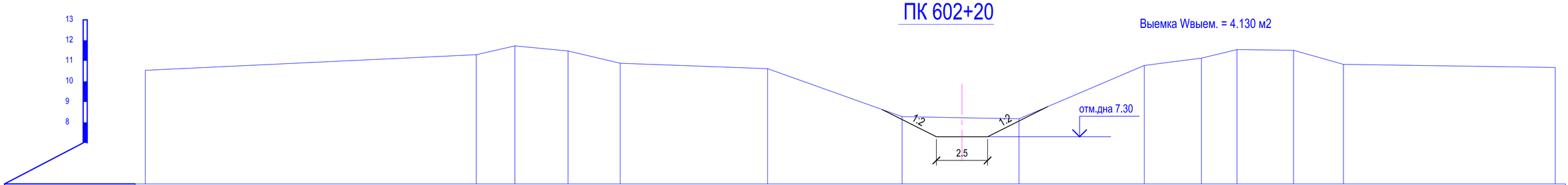

Отметки поверхности земли	10.54		11.30	11.73	11.48		10.88		10.62		8.28		8.17		10.77	11.13	11.55		11.51	10.83		10.68
Расстояния		16.16		1.89	2.59	2.55		7.20		6.57		5.71		6.12		2.79	1.74	2.76		2.44	17.20	
Пикетаж	0.0		16.16	18.05	20.64		23.19		30.39		36.96		42.67		48.78	51.57	53.31		56.07	58.51		75.71

Изм.	Кол.уч.	Лист	Nедок.	Подпись	Дата
ГИП		Амидов Б.			
Гл.констр.		Ахметова Х.			
Исполнил		Аспанов О.			
Н.контр.		Ахметова Х.			

№2018/94 - ОРС

Реконструкция канала Солянка-Азнабай-Тайпақ с водозабором из Акжаикского водохранилища Акжаикского района ЗКО

Канал Солянка-Азнабай-Тайпақ

Стадия	Лист	Листов
РП	305	

Поперечный профиль М 1:100
ПК 600+00; ПК 600+65; ПК 601+28; ПК 602+20;

ТОО «Синтез»
Шымкент 2018 г.

ПК 603+16

Выемка Wвыем. = 3.816 м2

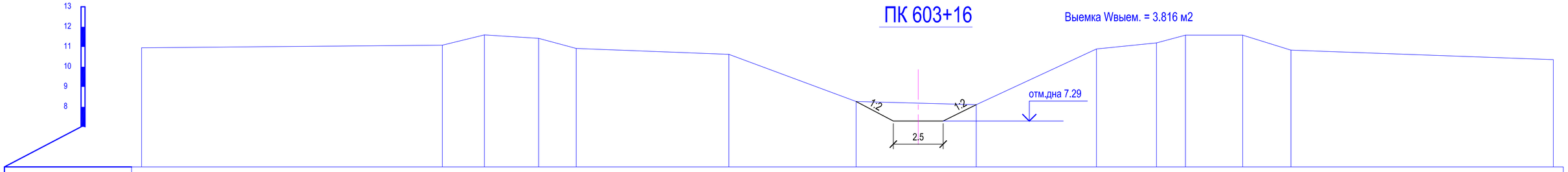

Отметки поверхности земли	10.95		11.08	11.59	11.42	10.92		10.62		8.27		8.11		10.89	11.19	11.58	11.58	10.84		10.36
Расстояния		15.07	2.11	2.72	1.88		7.65		6.38		6.02		6.02		3.01	1.45	2.87	2.42		21.48	
Пикетаж	0.0		15.07	17.18	19.90	21.78		29.43		35.81		41.83		47.85	50.86	52.31	55.18	57.60		79.08	

ПК 604+39

Выемка Wвыем. = 3.117 м2

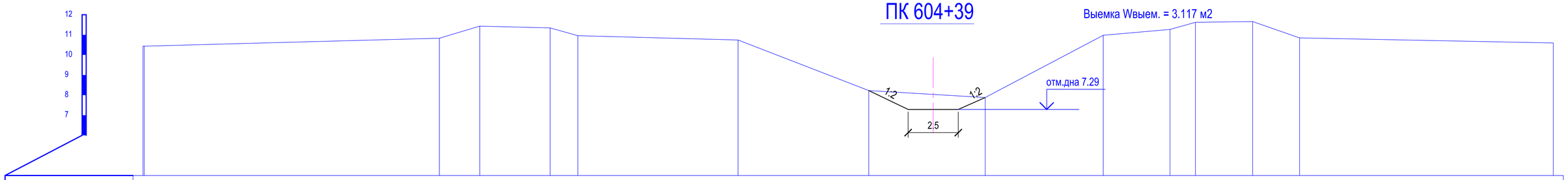

Отметки поверхности земли	10.44		10.83	11.43	11.34	10.96		10.74		8.23		7.88		10.98	11.27	11.62	11.66	10.85		10.59	
Расстояния	0.06	14.71	2.01	3.51	1.39		7.99		6.51		5.81		5.88		3.33	1.27	2.85	2.34		28.83	
Пикетаж	0.06		14.77	16.78	20.29	21.68		29.66		36.18		41.98		47.87	51.19	52.46	55.31	57.65		86.48	

ПК 605+55

Выемка Wвыем. = 3.378 м2

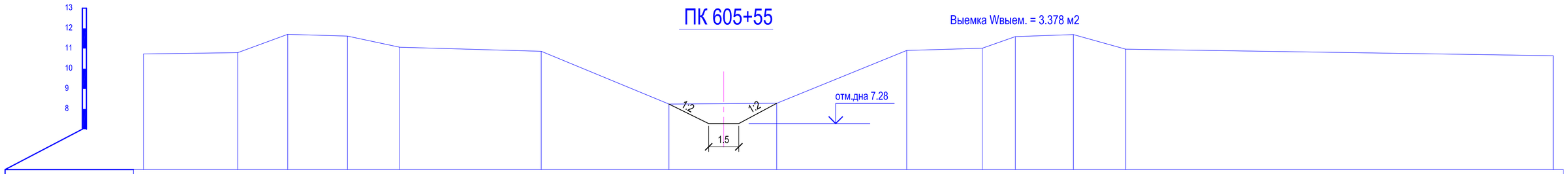

Отметки поверхности земли	10.73		10.80	11.70	11.62	11.06		10.86		8.25		8.29		10.91	11.02	11.59	11.69	10.97		10.65	
Расстояния		4.69	2.48	2.97	2.60		7.03		6.35		5.35		6.46		3.75	1.65	2.89	2.61		23.89	
Пикетаж	0.0		4.69	7.17	10.14	12.74		19.77		26.12		31.47		37.94	41.69	43.33	46.22	48.83		72.71	

ПК 606+37

Выемка Wвыем. = 3.647 м2

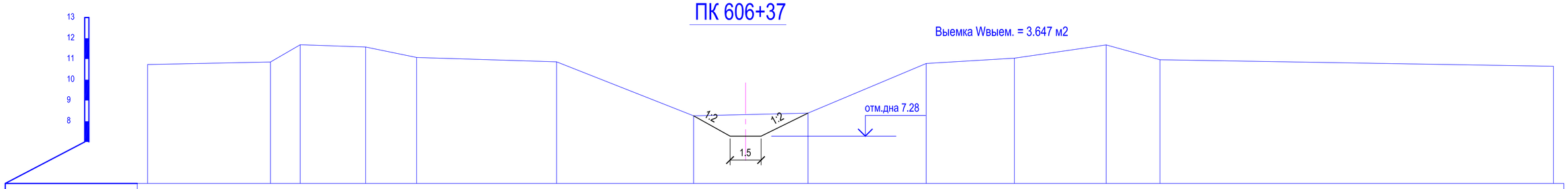

Отметки поверхности земли	10.73		10.86	11.69	11.58	11.07		10.87		8.26		8.39		10.78	11.04		11.68	10.96		10.65	
Расстояния		5.94	1.44	3.16	2.46		6.76		6.62		5.52		5.71		4.26	4.43		2.60		22.79	
Пикетаж	0.0		5.94	7.37	10.53	13.00		19.76		26.38		31.91		37.62	41.88		46.32	48.92		71.71	

Изм.	Кол.уч.	Лист	Nедок.	Подпись	Дата
ГИП		Амидов Б.			
Гл.констр.		Ахметова Х.			
Исполнил		Асланов О.			
Н.контр.		Ахметова Х.			

№2018/94 - ОРС

Реконструкция канала Солянка-Азнабай-Тайпак с водозабором из Акжаикского водохранилища Акжаикского района ЗКО

Канал Солянка-Азнабай-Тайпак

Стадия	Лист	Листов
РП	306	

Поперечный профиль М 1:100
ПК 603+16; ПК 604+39; ПК 605+55; ПК 606+37;

ТОО «Синтез»
Шымкент 2018 г.

ПК 607+38

Выемка Wвыем. = 4.053 м2

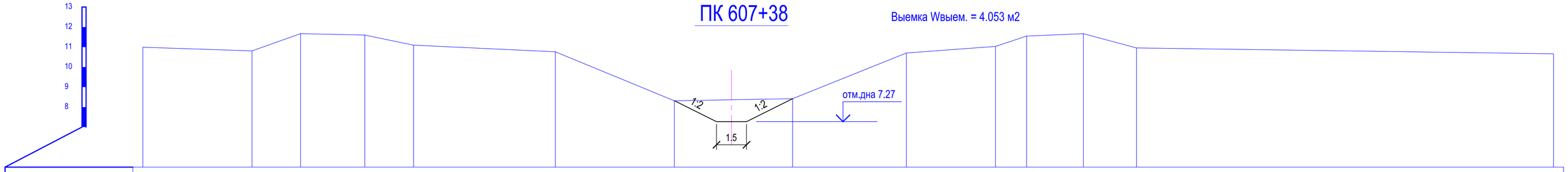

Отметки поверхности земли	10.99		10.81		11.67		11.60		11.10		10.76		8.32		8.42		10.70		11.03		11.55		11.67		10.96		10.66
Расстояния		5.45		2.42		3.20		2.44		7.08		5.94		5.91		5.68		4.45		1.56		2.83		2.66		21.45	
Пикетаж	0.0		5.45		7.87		11.07		13.51		20.59		26.53		32.43		38.11		42.55		44.11		46.94		49.60		71.05

ПК 608+49

Выемка Wвыем. = 3.581 м2

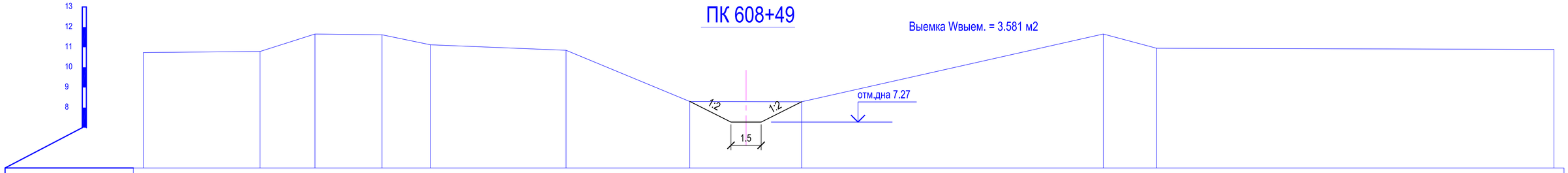

Отметки поверхности земли	10.73		10.79		11.65		11.62		11.12		10.85		8.30		8.29				11.66		10.95						10.89
Расстояния		5.81		2.73		3.34		2.40		6.75		6.16		5.57		15.00				2.65		22.26				
Пикетаж	0.0		5.81		8.54		11.87		14.28		21.03		27.18		32.75				47.75		50.40						72.66

ПК 609+23

Выемка Wвыем. = 3.762 м2

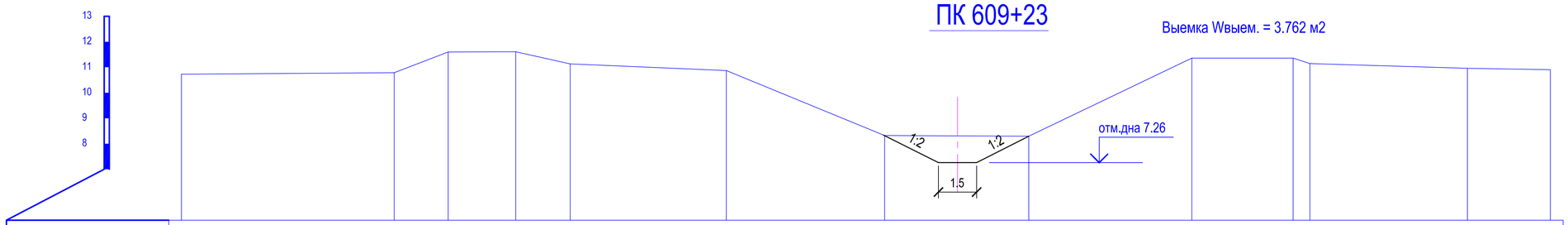

Отметки поверхности земли	10.73		10.79		11.60		11.61		11.13		10.87		8.32		8.30		11.36		11.36		11.14				10.96		10.91
Расстояния		8.36		2.12		2.65		2.14		6.13		6.22		5.66		6.41		3.98		0.66		6.19				3.26	
Пикетаж	0.0		8.36		10.48		13.13		15.28		21.41		27.63		33.30		39.70		43.68		44.34				50.53		53.79

ПК 610+89

Выемка Wвыем. = 4.287 м2

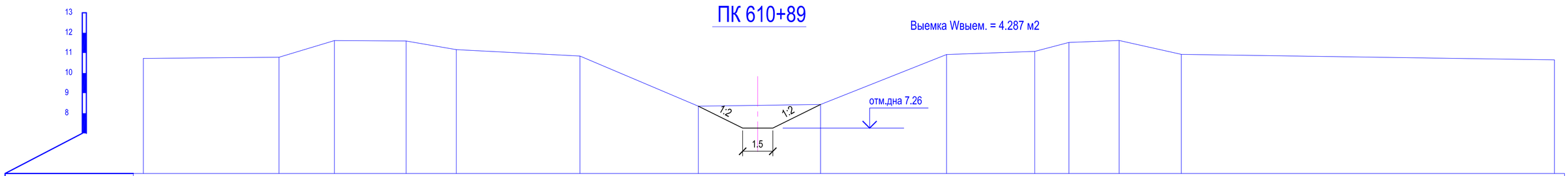

Отметки поверхности земли	10.73		10.79		11.61		11.60		11.17		10.84		8.35		8.44		10.92		11.07		11.52		11.62		10.93		10.66
Расстояния		6.75		2.76		3.57		2.50		6.15		5.89		6.08		6.27		4.39		1.70		2.50		3.09		20.76	
Пикетаж	0.0		6.75		9.51		13.07		15.57		21.72		27.61		33.69		39.96		44.34		46.04		48.54		51.63		72.39

Изм.	Кол.уч.	Лист	Nедок.	Подпись	Дата
ГИП		Амидов Б.			
Гл.констр.		Ахметова Х.			
Исполнил		Асланов О.			
Н.контр.		Ахметова Х.			

№2018/94 - ОРС

Реконструкция канала Солянка-Азнабай-Тайпак с водозабором из Акжаикского водохранилища Акжаикского района ЗКО

Канал Солянка-Азнабай-Тайпак

Стадия	Лист	Листов
РП	307	

Поперечный профиль М 1:100
ПК 607+38; ПК 608+49; ПК 609+23; ПК 610+89;

ТОО «Синтез»
Шымкент 2018 г.

ПК 611+84

Выемка Wвыем. = 3.853 м2

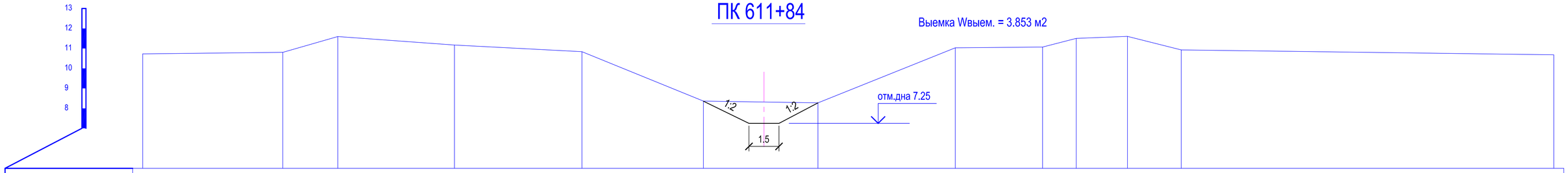

Отметки поверхности земли	10.73		10.81		11.60		11.17		10.84		8.36		8.28		11.03		11.07	11.50	11.61	10.93				10.88
Расстояния		7.00		2.75		5.83		6.37		6.07		5.72		6.86		4.37		1.68	2.56	2.69		18.62		
Пикетаж	0.0		7.00		9.75		15.58		21.95		28.02		33.74		40.61		44.97	46.65	49.21	51.90				70.52

ПК 612+56

Выемка Wвыем. = 4.155 м2

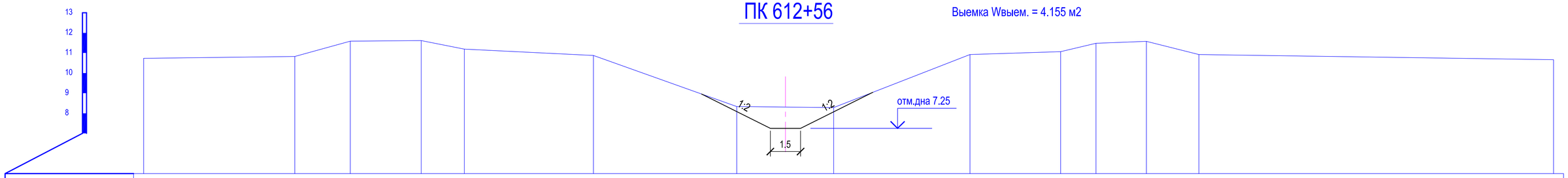

Отметки поверхности земли	10.73		10.83		11.59		11.62	11.19		10.87		8.33	8.29		10.92		11.06	11.48	11.58	10.92				10.66
Расстояния		7.50		2.76		3.52	2.14		6.41		7.12			4.81		6.76		4.50	1.75	2.50	2.60	20.06		
Пикетаж	0.0		7.50		10.26		13.78	15.92		22.33		29.44	34.26		41.02		45.52	47.28	49.78	52.38				72.44

ПК 613+48

Выемка Wвыем. = 4.359 м2

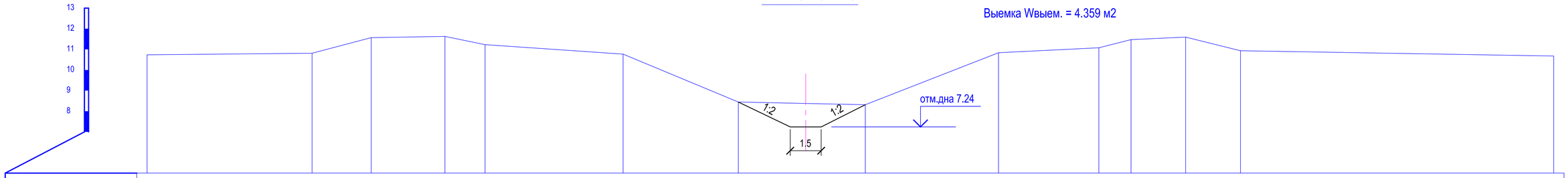

Отметки поверхности земли	10.73		10.81		11.57	11.63		11.23		10.77		8.45	8.32		10.84		11.08	11.47	11.59	10.93				10.68
Расстояния		8.00		2.87		3.57	1.95		6.69		5.59			6.16		6.46		4.86	1.56	2.64	2.66	18.67		
Пикетаж	0.0		8.00		10.87		14.44	16.39		23.08		28.66	34.82		41.28		46.14	47.71	50.35	53.01				71.68

ПК 614+30

Выемка Wвыем. = 4.143 м2

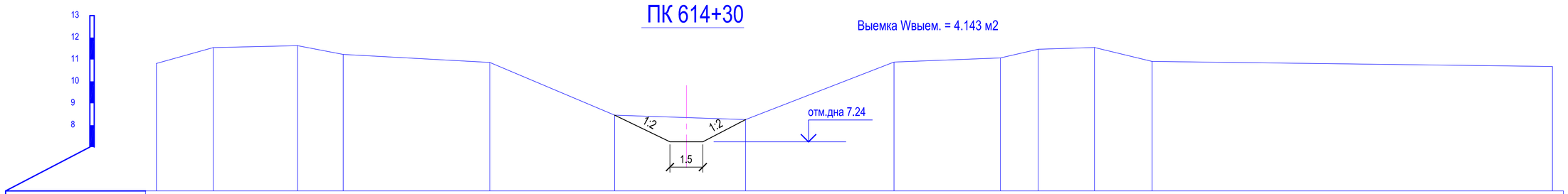

Отметки поверхности земли	10.82		11.54		11.63		11.23		10.86		8.46		8.26		10.88		11.07	11.47		11.55	10.91			10.68
Расстояния		2.58		3.85		2.08		6.68		5.69		5.97		6.77		4.85		1.72	2.57	2.63		18.25		
Пикетаж	0.0		2.58		6.43		8.51		15.19		20.88		26.85		33.62		38.47	40.19		42.76	45.39			63.64

Изм.	Кол.уч.	Лист	Nедок.	Подпись	Дата
ГИП		Амидов Б.			
Гл.констр.		Ахметова Х.			
Исполнил		Аспанов О.			
Н.контр.		Ахметова Х.			

№2018/94 - ОРС

Реконструкция канала Солянка-Азнабай-Тайпак с водозабором из Акжаикского водохранилища Акжаикского района ЗКО

Канал Солянка-Азнабай-Тайпак

Стадия	Лист	Листов
РП	308	

Поперечный профиль М 1:100
ПК 611+84; ПК 612+56; ПК 613+48; ПК 614+30;

ТОО «Синтез»
Шымкент 2018 г.

ПК 615+05

Выемка Wвыем. = 4.310 м2

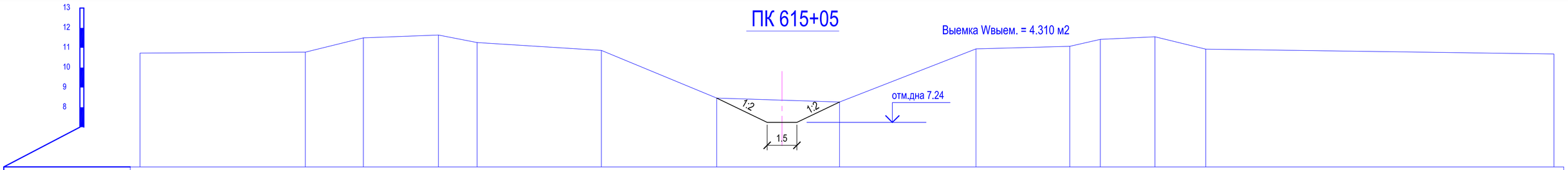

Отметки поверхности земли	10.73		10.78		11.50		11.84		11.26		10.87		8.46		8.27		10.94		11.08		11.42		11.55		10.93		10.69
Расстояния		8.34		2.93		3.79		1.95		6.27		5.82		6.20		6.88		4.73		1.54		2.75		2.56		17.56	
Пикетаж	0.0		8.34		11.26		15.05		17.00		23.27		29.09		35.29		42.17		46.90		48.44		51.20		53.76		71.32

ПК 616+11

Выемка Wвыем. = 4.867 м2

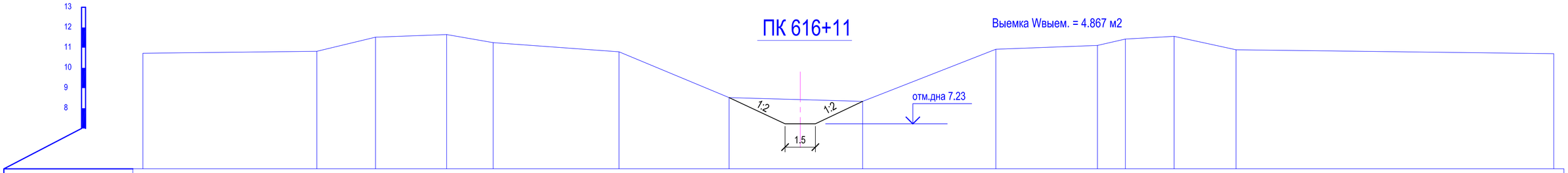

Отметки поверхности земли	10.72		10.82		11.52		11.65		11.25		10.80		8.53		8.34		10.92		11.11		11.43		11.56		10.90		10.70
Расстояния		8.60		2.90		3.52		2.30		6.22		5.44		6.60		6.58		5.03		1.38		2.41		3.06		15.71	
Пикетаж	0.0		8.60		11.49		15.01		17.31		23.53		28.98		35.58		42.16		47.19		48.56		50.97		54.04		69.74

ПК 617+21

Выемка Wвыем. = 4.749 м2

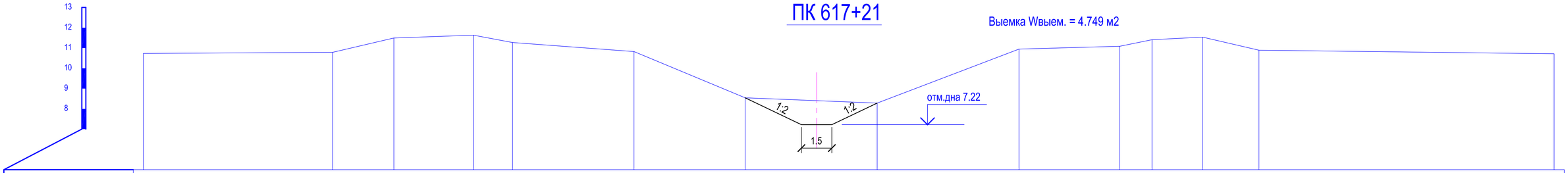

Отметки поверхности земли	10.73		10.79		11.49		11.63		11.27		10.83		8.55		8.28		10.95		11.09		11.41		11.54		10.89		10.72
Расстояния		9.32		3.02		3.93		1.92		5.98		5.48		6.50		6.99		4.96		1.59		2.49		2.78		14.54	
Пикетаж	0.0		9.32		12.34		16.26		18.19		24.17		29.65		36.15		43.14		48.10		49.69		52.19		54.96		69.50

ПК 618+22

Выемка Wвыем. = 4.908 м2

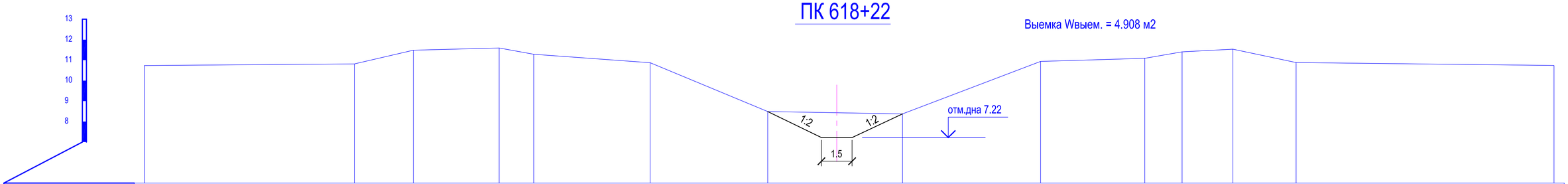

Отметки поверхности земли	10.74		10.82		11.49		11.59		11.29		10.88		8.49		8.38		10.94		11.09		11.40		11.54		10.88		10.74
Расстояния		10.28		2.88		4.20		1.69		5.70		5.76		6.60		6.75		5.10		1.82		2.49		3.09		12.62	
Пикетаж	0.0		10.28		13.16		17.36		19.05		24.75		30.51		37.10		43.86		48.96		50.78		53.27		56.36		68.98

						№2018/94 - ОРС
						Реконструкция канала Солянка-Азнабай-Тайпак с водозабором из Акжаикского водохранилища Акжаикского района ЗКО
Изм.	Кол.уч.	Лист	Nедок.	Подпись	Дата	
ГИП		Амидов Б.				Канал Солянка-Азнабай-Тайпак — Стадия: РП; Лист: 309; Листов:
Гл.констр.		Ахметова Х.				
Исполнил		Асланов О.				
Н.контр.		Ахметова Х.				Поперечный профиль М 1:100 ПК 615+05; ПК 616+11; ПК 617+21; ПК 618+22; — ТОО «Синтез» Шымкент 2018 г.

ПК 619+05

Выемка Wвыем. = 4.801 м2

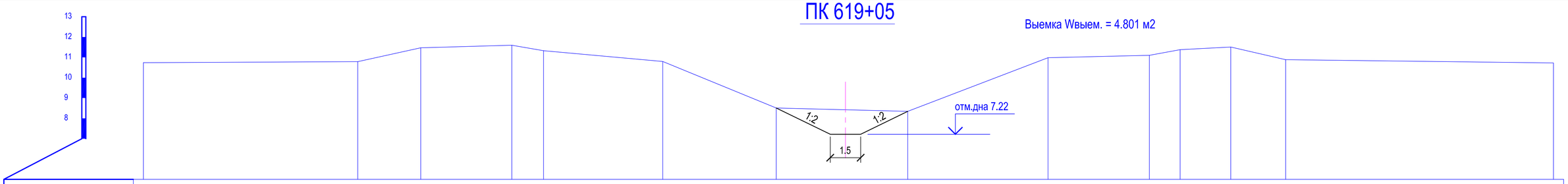

Отметки поверхности земли	10.74		10.79	11.47	11.60	11.33		10.80		8.51		8.35		10.98		11.10	11.38	11.51	10.89					10.73
Расстояния		10.56		3.10	4.49	1.56	5.87		5.59		6.48		6.91		4.99		1.52	2.49	2.70		13.20			
Пикетаж	0.0		10.56	13.66	18.15	19.71		25.59		31.18		37.66		44.57		49.56	51.08	53.57	56.27					69.47

ПК 619+72

Выемка Wвыем. = 4.876 м2

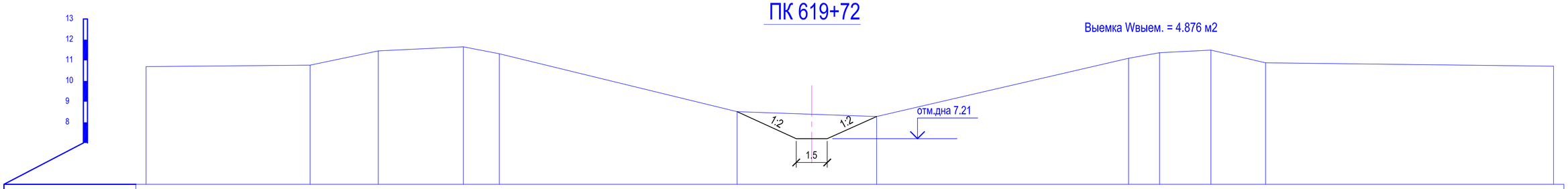

Отметки поверхности земли	10.69		10.77	11.46	11.66	11.32				8.52		8.28				11.10	11.37	11.49	10.88					10.72
Расстояния		7.93		3.30	4.11	1.74	11.50				6.75		12.18				1.50	2.49	2.64		13.93			
Пикетаж	0.0		7.93	11.23	15.34	17.08				28.58		35.33				47.51	49.01	51.49	54.13					68.06

ПК 619+96

Выемка Wвыем. = 4.604 м2

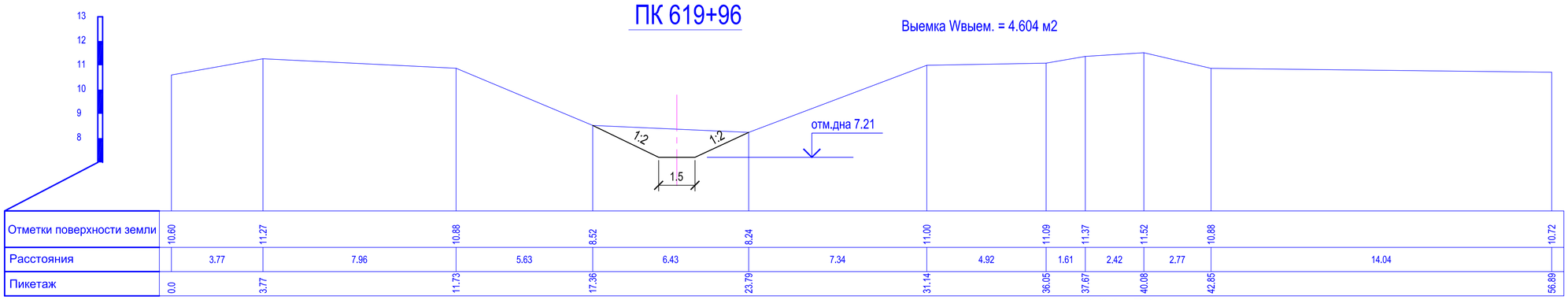

Отметки поверхности земли	10.60		11.27		10.88		8.52		8.24			11.00			11.09	11.37		11.52	10.88					10.72
Расстояния		3.77		7.96		5.63		6.43			7.34			4.92		1.61	2.42		2.77		14.04			
Пикетаж	0.0		3.77		11.73		17.36		23.79			31.14			36.05	37.67		40.08	42.85					56.89

ПК620+78

Выемка Wвыем. = 7.208 м2

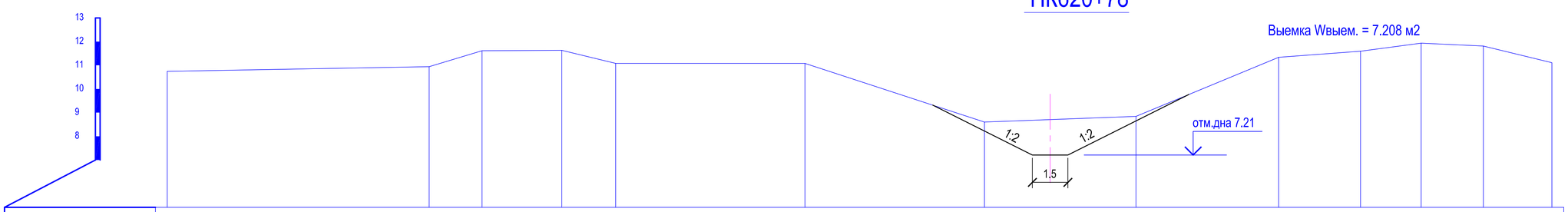

Отметки поверхности земли	10.74				10.94	11.62	11.63	11.08			11.08			8.60		8.84		11.34	11.59	11.93		11.81		11.11
Расстояния		11.07			2.24	3.37	2.28		8.00			7.58			6.40		6.03		3.46	2.56	2.63		2.89	
Пикетаж	0.0				11.07	13.30	16.67	18.95			26.95			34.53		40.93		46.96	50.42	52.98		55.61		58.51

						№2018/94 - ОРС
						Реконструкция канала Солянка-Азнабай-Тайпак с водозабором из Акжаикского водохранилища Акжаикского района ЗКО
Изм.	Кол.уч.	Лист	Nедок.	Подпись	Дата	
ГИП		Амидов Б.				Канал Солянка-Азнабай-Тайпак — Стадия: РП; Лист: 310; Листов:
Гл.констр.		Ахметова Х.				
Исполнил		Асланов О.				
Н.контр.		Ахметова Х.				Поперечный профиль М 1:100 ПК 619+05; ПК 619+72; ПК 619+96; ПК 620+78; — ТОО «Синтез» Шымкент 2018 г.

ПК 621+49

Выемка Wвыем. = 7.420 м2

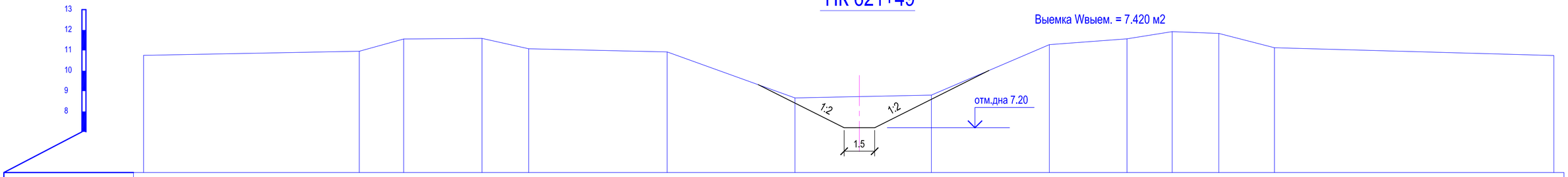

Отметки поверхности земли	10.76	10.96	11.56	11.59	11.08	10.93	8.66	8.80	11.28	11.57	11.92	11.83	11.13	10.75
Расстояния	10.61	2.18	3.85	2.30	6.82	6.29	6.71	5.80	3.82	2.23	2.29	2.74	15.30
Пикетаж	0.0	10.61	12.80	16.65	18.94	25.76	32.05	38.76	44.57	48.39	50.62	52.91	55.64	70.95

ПК 622+46

Выемка Wвыем. = 6.487 м2

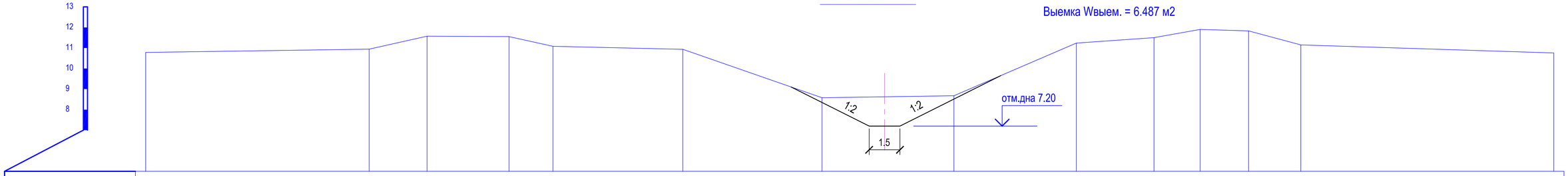

Отметки поверхности земли	10.78	10.94	11.57	11.55	11.08	10.93	8.58	8.68	11.24	11.50	11.90	11.83	11.15	10.76
Расстояния	10.89	2.83	3.99	2.14	6.33	6.78	6.43	5.96	3.78	2.25	2.37	2.54	17.45
Пикетаж	0.0	10.89	13.71	17.71	19.84	26.18	32.96	39.39	45.35	49.13	51.38	53.75	56.29	73.74

ПК 623+29

Выемка Wвыем. = 5.766 м2

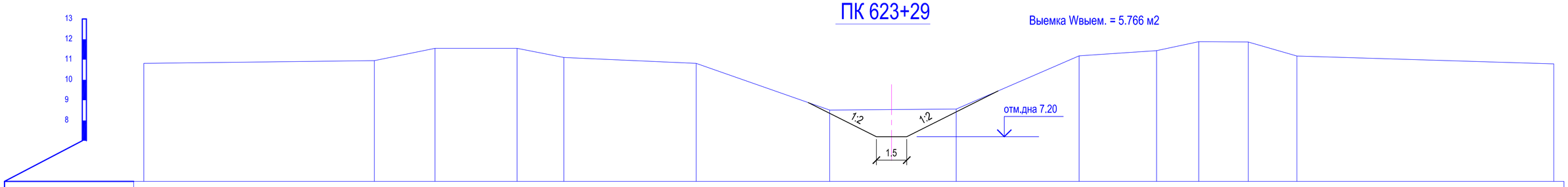

Отметки поверхности земли	10.81	10.95	11.55	11.55	11.10	10.81	8.51	8.56	11.18	11.44	11.88	11.87	11.18	10.79
Расстояния	11.38	3.00	4.05	2.31	6.53	6.59	6.25	6.06	3.82	2.08	2.45	2.40	17.00
Пикетаж	0.0	11.38	14.38	18.43	20.74	27.27	33.86	40.11	46.18	50.00	52.08	54.53	56.93	73.93

ПК 624+11

Выемка Wвыем. = 5.534 м2

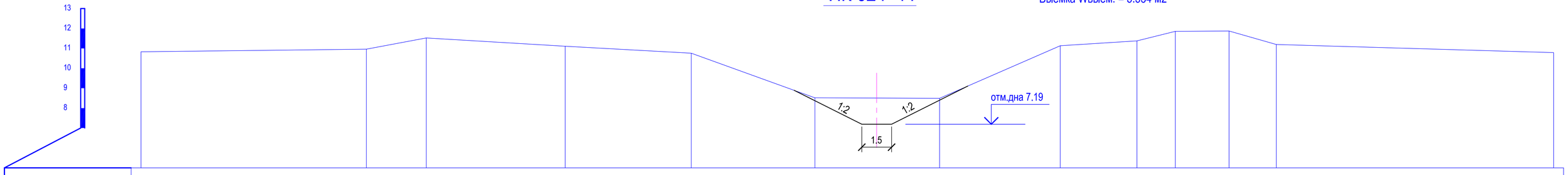

Отметки поверхности земли	10.83	10.96	11.52	11.11	10.76	8.52	8.49	11.13	11.38	11.86	11.87	11.20	10.79
Расстояния	11.34	3.01	7.00	6.34	6.23	6.28	6.07	3.86	1.94	2.71	2.38	18.93
Пикетаж	0.0	11.34	14.36	21.36	27.70	33.93	40.20	46.28	50.14	52.07	54.78	57.15	76.08

Изм.	Кол.уч.	Лист	№док.	Подпись	Дата	№2018/94 - ОРС		
						Реконструкция канала Солянка-Азнабай-Тайпак с водозабором из Акжаикского водохранилища Акжаикского района ЗКО		
ГИП		Амидов Б.				Канал Солянка-Азнабай-Тайпак	Стадия	Лист	Листов
Гл.констр.		Ахметова Х.					РП	311	
Исполнил		Аспанов О.							
Н.контр.		Ахметова Х.				Поперечный профиль М 1:100 ПК 621+49; ПК 622+46; ПК 623+29; ПК 624+11;	ТОО «Синтез» Шымкент 2018 г.	

ПК 625+04

Выемка Wвыем. = 5.152 м2

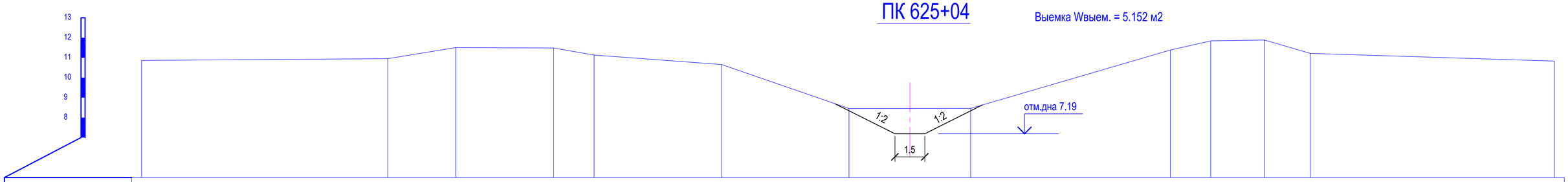

Отметки поверхности земли	10.87			10.95	11.51		11.49	11.13		10.66		8.45		8.46		11.38	11.84	11.89	11.22			10.83
Расстояния		12.34		3.40		4.91	2.03		6.40		6.38		6.10		10.01		2.02	2.69	2.30		20.21	
Пикетаж	0.0			12.34	15.75		20.66	22.68		29.08		35.46		41.57		51.58	53.60	56.29	58.59			78.81

ПК 625+78

Выемка Wвыем. = 4.381 м2

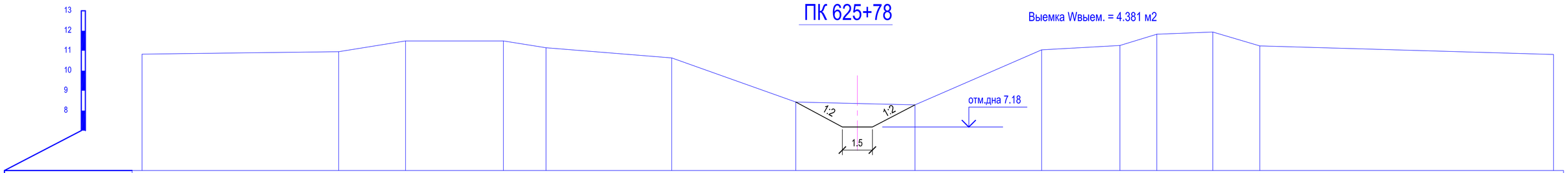

Отметки поверхности земли	10.83		10.95		11.49		11.49	11.15		10.64		8.43		8.29		11.04		11.26	11.83	11.93	11.24		10.81
Расстояния		9.82		3.34		4.89	2.13		6.28		6.20		5.95		6.33		3.91	1.84	2.80	2.35		22.09	
Пикетаж	0.0		9.82		13.16		18.06	20.19		26.47		32.67		38.62		44.95		48.87	50.71	53.51	55.85		77.94

ПК 626+14

Выемка Wвыем. = 4.473 м2

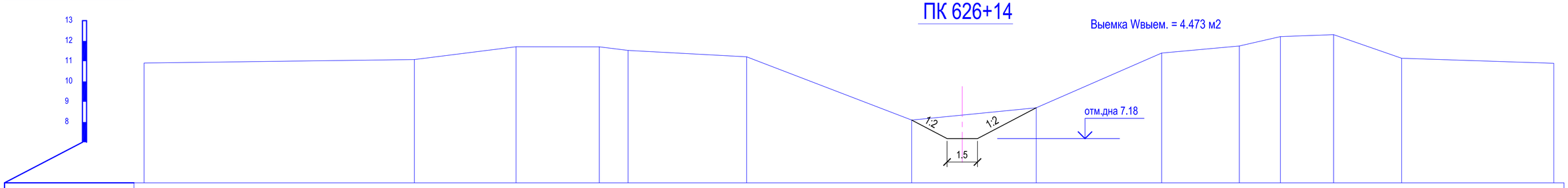

Отметки поверхности земли	10.91		11.08		11.72		11.71	11.53		11.22		8.09		8.70		11.40		11.75	12.21	12.31		11.15		10.90
Расстояния		13.32		5.01		4.10	1.41		5.84		8.13		6.13		6.18		3.83	2.02	2.62		3.35		17.76	
Пикетаж	0.0		13.32		18.33		22.43	23.84		29.69		37.82		43.95		50.13		53.96	55.98	58.61		61.96		79.71

ПК 627+06

Выемка Wвыем. = 4.459 м2

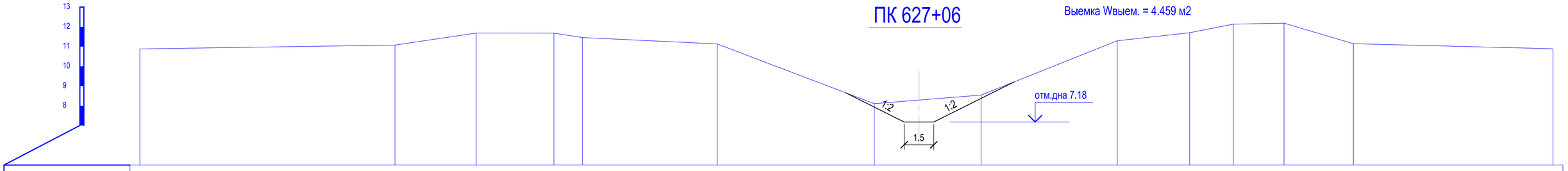

Отметки поверхности земли	10.88		11.07		11.69		11.68	11.46		11.13		8.11		8.54		11.30		11.70	12.14	12.18		11.15		10.89
Расстояния		12.91		4.11		3.93	1.44		6.83		7.95		5.40		6.89		3.67	2.20	2.57		3.51		15.40	
Пикетаж	0.0		12.91		17.02		20.95	22.39		29.22		37.17		42.57		49.47		53.14	55.34	57.91		61.42		76.82

Изм.	Кол.уч.	Лист	Nедок.	Подпись	Дата
ГИП		Амидов Б.			
Гл.констр.		Ахметова Х.			
Исполнил		Аспанов О.			
Н.контр.		Ахметова Х.			

№2018/94 - ОРС

Реконструкция канала Солянка-Азнабай-Тайпақ с водозабором из Акжаикского водохранилища Акжаикского района ЗКО

Канал Солянка-Азнабай-Тайпақ

Стадия	Лист	Листов
РП	312	

Поперечный профиль М 1:100
ПК 625+04; ПК 625+78; ПК 626+14; ПК 627+06;

ТОО «Синтез»
Шымкент 2018 г.

ПК 628+02

Выемка Wвыем. = 4.312 м2

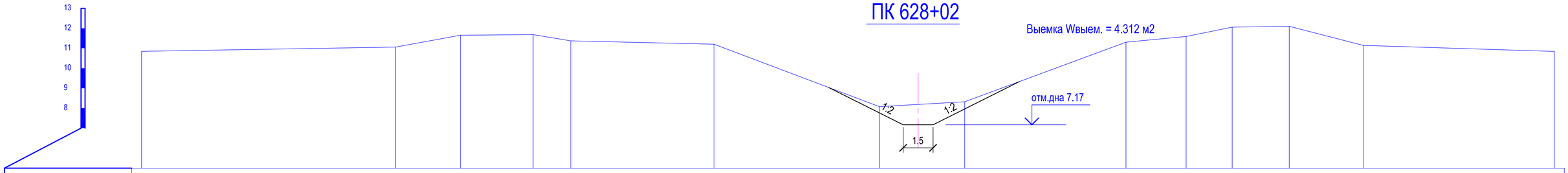

Отметки поверхности земли	10.85	11.06	11.65	11.68	11.37	11.21	8.08	8.32	11.30	11.59	12.06	12.10	11.14	10.84				
Расстояния		12.74	3.25	3.64	1.89	7.18	8.30	4.27	8.09	3.02	2.31	2.86	3.71	14.31				
Пикетаж	0.0	12.74	15.99	19.63	21.52	28.69	36.99	41.27	49.35	52.37	54.68	57.54	61.25	75.55				

ПК 628+72

Выемка Wвыем. = 4.254 м2

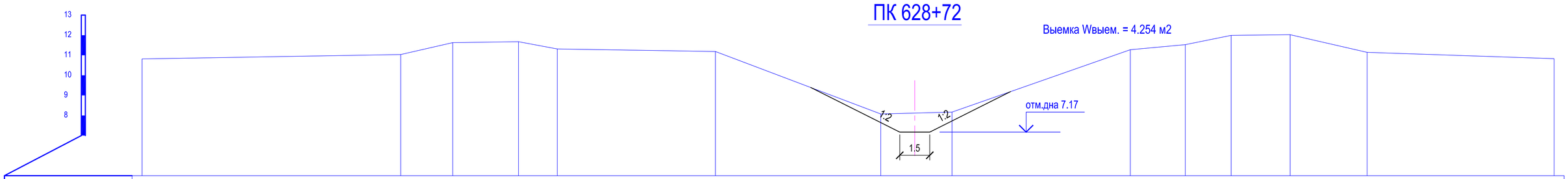

Отметки поверхности земли	10.82	11.04	11.63	11.68	11.31	11.19	8.08	8.17	11.28	11.53	11.99	12.03	11.15	10.83				
Расстояния		12.93	2.60	3.29	1.94	7.90	8.26	3.56	8.91	2.75	2.29	2.95	3.84	12.68				
Пикетаж	0.0	12.93	15.53	18.81	20.75	28.65	36.91	40.47	49.38	52.13	54.42	57.37	61.22	73.90				

ПК 629+53

Выемка Wвыем. = 20.538 м2

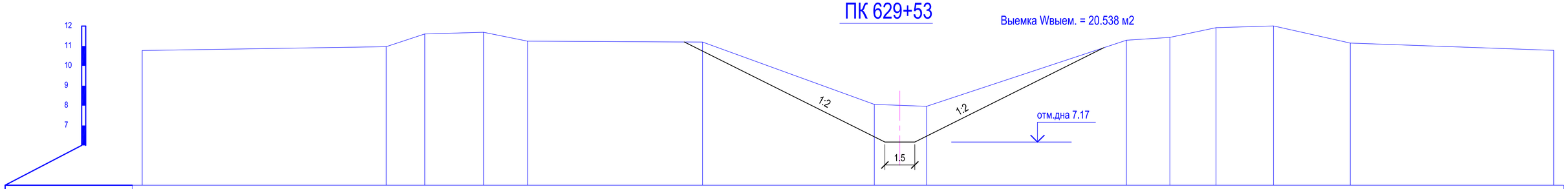

Отметки поверхности земли	10.77	10.96	11.60	11.69	11.24	11.20	8.06	7.97	11.29	11.43	11.92	12.01	11.15	10.78				
Расстояния		13.42	1.93	2.95	2.21	8.79	8.61	2.62	10.03	2.18	2.32	2.88	3.86	12.08				
Пикетаж	0.0	13.42	15.35	18.30	20.51	29.30	37.91	40.53	50.56	52.74	55.06	57.94	61.79	73.87				

ПК 630+30

Выемка Wвыем. = 5.111 м2

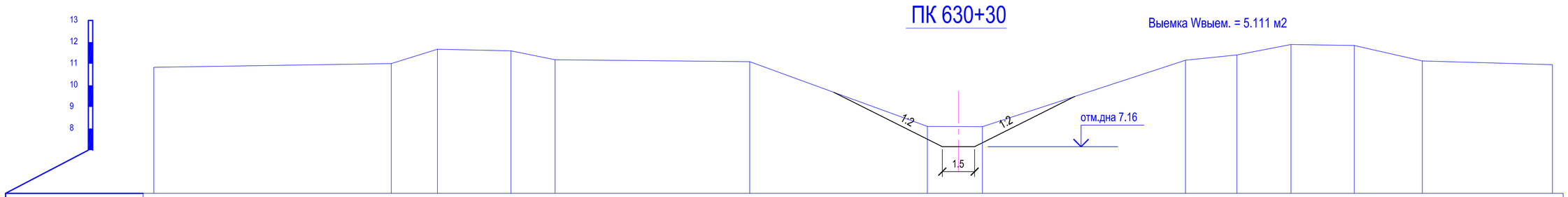

Отметки поверхности земли	10.83	11.00	11.67	11.60	11.18	11.09	8.10	8.08	11.16	11.40	11.89	11.84	11.13	10.95				
Расстояния		11.02	2.14	3.41	2.05	9.03	8.24	2.55	9.42	2.38	2.51	2.93	3.16	6.03				
Пикетаж	0.0	11.02	13.16	16.57	18.62	27.65	35.89	38.44	47.86	50.24	52.76	55.69	58.85	64.89				

Изм.	Кол.уч.	Лист	Nедок.	Подпись	Дата	№2018/94 - ОРС		
						Реконструкция канала Солянка-Азнабай-Тайпак с водозабором из Акжаикского водохранилища Акжаикского района ЗКО		
ГИП		Амидов Б.				Канал Солянка-Азнабай-Тайпак	Стадия	Лист	Листов
Гл.констр.		Ахметова Х.					РП	313	
Исполнил		Асланов О.							
Н.контр.		Ахметова Х.				Поперечный профиль М 1:100 ПК 628+02; ПК 628+72; ПК 629+53; ПК 630+30;	ТОО «Синтез» Шымкент 2018 г.	

ПК 631+45

Выемка Wвыем. = 6.451 м2

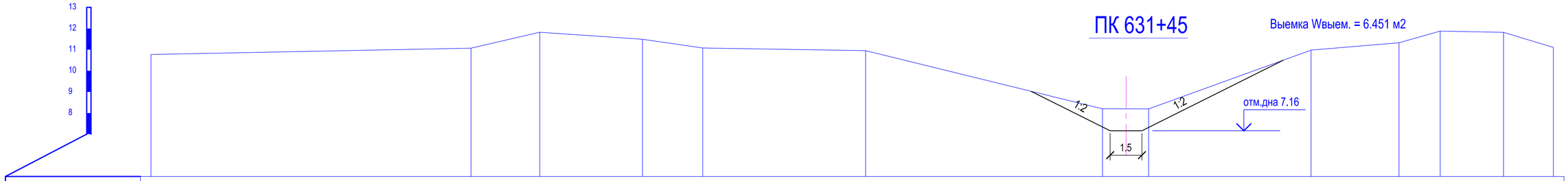

Отметки поверхности земли	10.77	11.07	11.82	11.49	11.08	10.95	8.20	8.20	10.98	11.33	11.88	11.82	11.11				
Расстояния	15.13	3.24	4.86	2.85	7.70	11.19	2.18	7.68	4.16	1.95	2.99	2.36					
Пикетаж	0.0	15.13	18.37	23.23	26.08	33.78	44.97	47.15	54.83	58.98	60.93	63.92	66.28				

ПК 632

Выемка Wвыем. = 8.373 м2

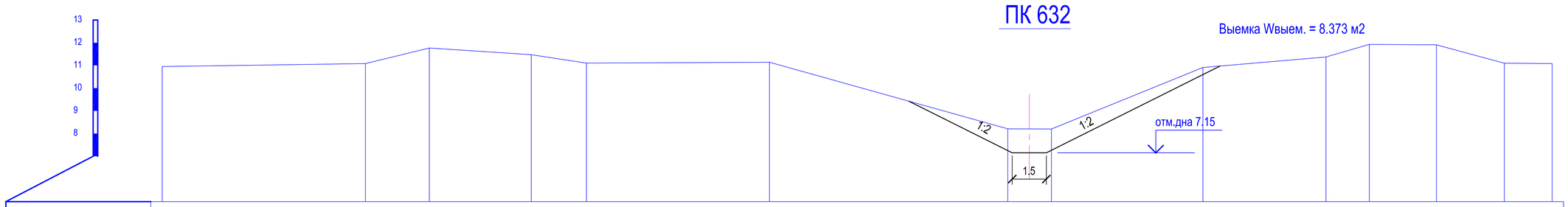

Отметки поверхности земли	10.95	11.08	11.77	11.47	11.10	11.14	8.21	8.20	10.91	11.37	11.93	11.91	11.10	11.08			
Расстояния	8.94	2.81	4.48	2.43	8.05	10.49	1.92	6.66	5.42	1.90	2.96	2.99	2.10				
Пикетаж	0.0	8.94	11.75	16.24	18.67	26.71	37.20	39.12	45.78	51.20	53.10	56.06	59.04	61.15			

ПК 632+78

Выемка Wвыем. = 8.700 м2

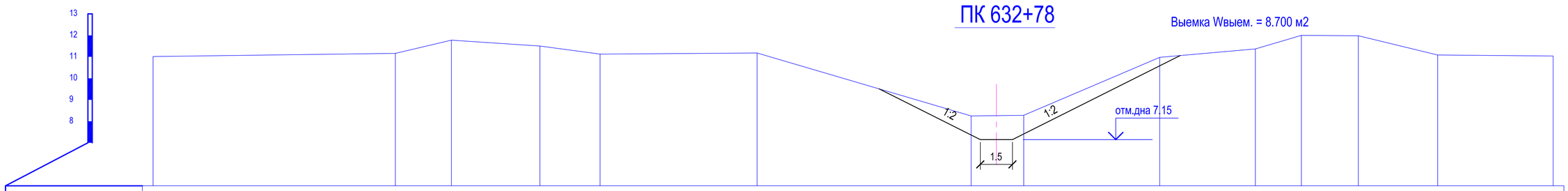

Отметки поверхности земли	11.01	11.16	11.77	11.50	11.13	11.18	8.25	8.28	10.98	11.37	12.00	11.98	11.09	11.04			
Расстояния	11.30	2.61	4.13	2.80	7.33	9.97	2.46	6.34	4.46	2.15	2.65	3.70	5.38				
Пикетаж	0.0	11.30	13.91	18.04	20.84	28.16	38.14	40.59	46.93	51.39	53.54	56.19	59.89	65.27			

ПК 634+15

Выемка Wвыем. = 8.793 м2

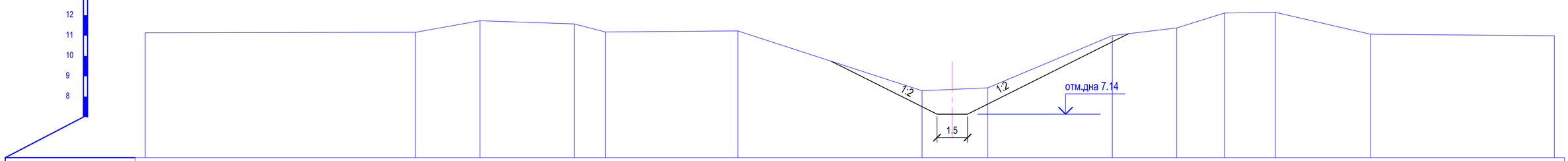

Отметки поверхности земли	11.14	11.16	11.73	11.58	11.18	11.23	8.29	8.43	11.00	11.38	12.11	12.14	11.07	11.00			
Расстояния	13.27	3.17	4.63	1.52	6.51	9.05	3.23	6.12	3.16	2.35	2.50	4.68	9.02				
Пикетаж	0.0	13.27	16.45	21.08	22.60	29.11	38.16	41.39	47.51	50.67	53.02	55.52	60.20	69.22			

						№2018/94 - ОРС
						Реконструкция канала Солянка-Азнабай-Тайпак с водозабором из Акжаикского водохранилища Акжаикского района ЗКО
Изм.	Кол.уч.	Лист	Nедок.	Подпись	Дата	
ГИП		Амидов Б.				Канал Солянка-Азнабай-Тайпак — Стадия: РП; Лист: 314; Листов:
Гл.констр.		Ахметова Х.				
Исполнил		Асланов О.				
Н.контр.		Ахметова Х.				Поперечный профиль М 1:100 ПК 631+45; ПК 632+00; ПК 632+78; ПК 634+15; — ТОО «Синтез» Шымкент 2018 г.

ПК 635+20

Выемка Wвыем. = 8.149 м2

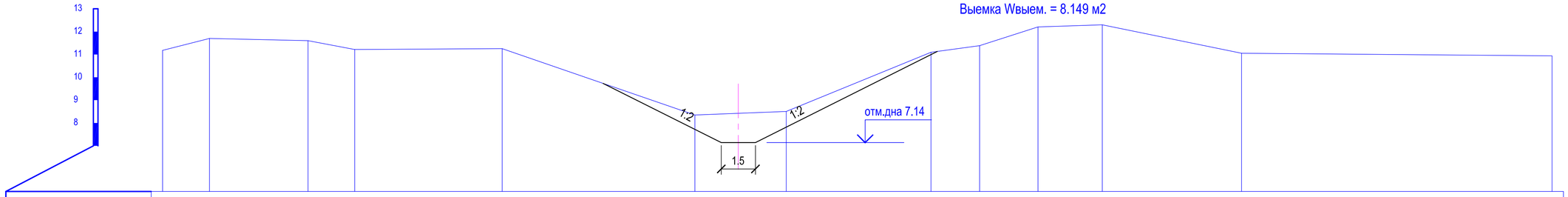

Отметки поверхности земли	11.18		11.70		11.61		11.22		11.26		8.35		8.50		11.09		11.39		12.21		12.30		11.05		10.94
Расстояния		2.06		4.33		2.05		6.47		8.46		4.01		6.35		2.13		2.56		2.83		6.11		13.63	
Пикетаж	0.0		2.06		6.38		8.43		14.90		23.36		27.37		33.73		35.86		38.42		41.25		47.36		60.99

ПК 635+69

Выемка Wвыем. = 7.702 м2

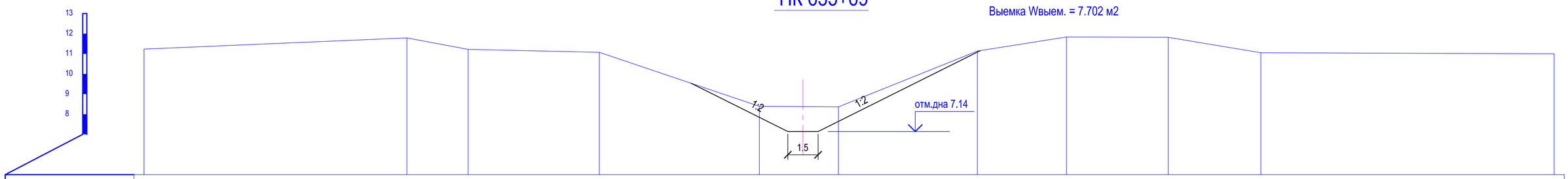

Отметки поверхности земли	11.24						11.79		11.22		11.07				8.40		8.37		11.14		11.84		11.82		11.05		11.00
Расстояния		13.02						3.03		6.50		7.93				3.92		6.88		4.41		5.04		4.59		14.53	
Пикетаж	0.0						13.02		16.06		22.55				30.48		34.40		41.28		45.69		50.74		55.33		69.86

ПК 636+13

Выемка Wвыем. = 6.122 м2

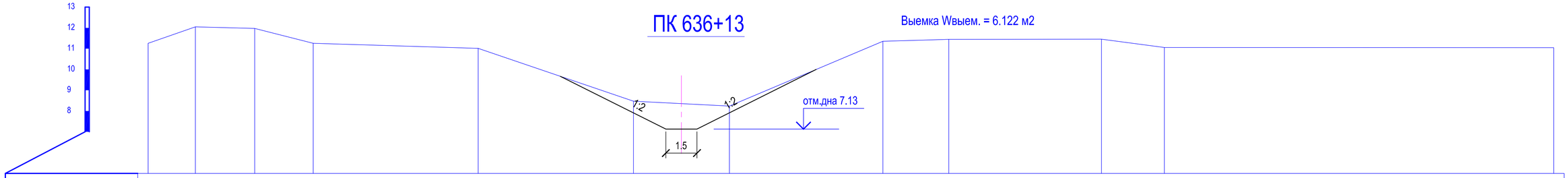

Отметки поверхности земли	11.26		12.05		11.97		11.26				11.01				8.48		8.24				11.36		11.45				11.46		11.06				11.05
Расстояния		2.28		2.85		2.82		7.95		7.48				4.62		7.39				3.18		7.35		3.03		18.76					
Пикетаж	0.0		2.28		5.13		7.95		15.90				23.38		28.00				35.39		38.57				45.93		48.95				67.71

ПК 636+90

Выемка Wвыем. = 6.417 м2

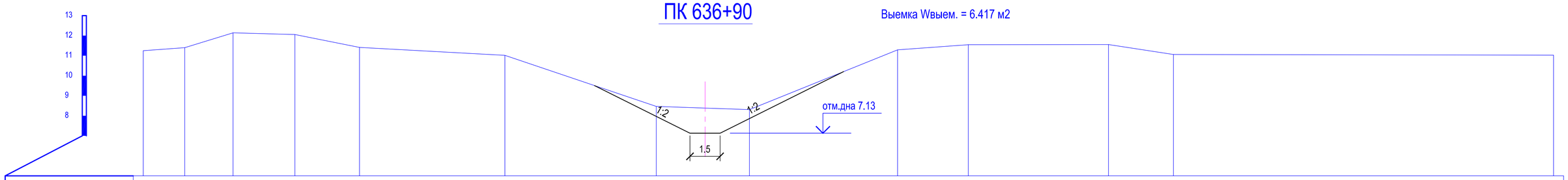

Отметки поверхности земли	11.25		11.40		12.14		12.06		11.41				11.02				8.47		8.31				11.29		11.55				11.56		11.06				11.03
Расстояния		2.07		2.41		3.08		3.22		7.24				7.54				4.64		7.38		3.52		6.98				3.24		18.93			
Пикетаж	0.0		2.07		4.48		7.55		10.77				18.01				25.55		30.19				37.57		41.09				48.08		51.31				70.24

Изм.	Кол.уч.	Лист	Nедок.	Подпись	Дата				
						№2018/94 - ОРС			
						Реконструкция канала Солянка-Азнабай-Тайпак с водозабором из Акжаикского водохранилища Акжаикского района ЗКО			
ГИП		Амидов Б.				Канал Солянка-Азнабай-Тайпак	Стадия	Лист	Листов
Гл.констр.		Ахметова Х.					РП	315	
Исполнил		Асланов О.							
Н.контр.		Ахметова Х.				Поперечный профиль М 1:100 ПК 635+20; ПК 635+69; ПК 636+13; ПК 636+90;	ТОО «Синтез» Шымкент 2018 г.		

ПК 637+79

Выемка Wвыем. = 6.650 м2

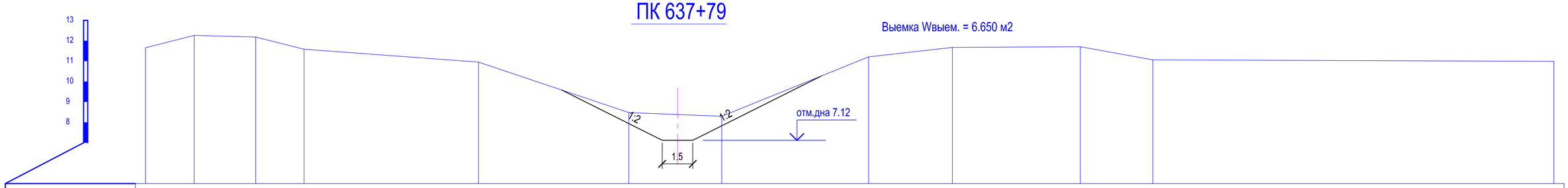

Отметки поверхности земли	11.66		12.26		12.18		11.59				10.96			8.48		8.30		11.21		11.67		11.71		11.06						10.99
Расстояния		2.39		3.02		2.38			8.56				7.37		4.56		7.20		4.11		6.28		3.56					19.66		
Пикетаж	0.0		2.39		5.40		7.78				16.33			23.70		28.26		35.46		39.57		45.85		49.40						69.07

ПК 638+71

Выемка Wвыем. = 7.012 м2

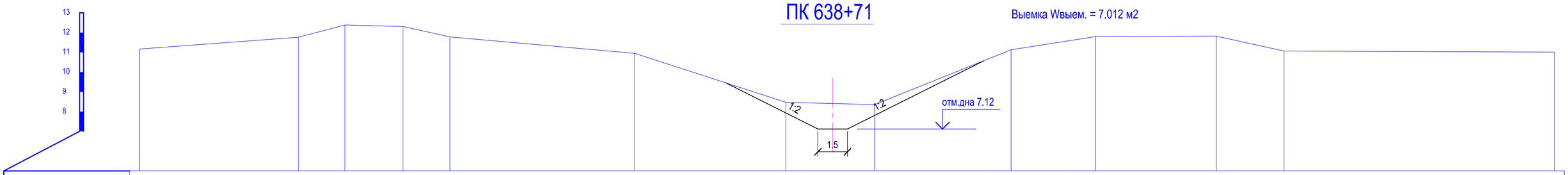

Отметки поверхности земли	11.17				11.77		12.38		12.31		11.78			10.95			8.47	8.36		11.13		11.80		11.83		11.07				11.01
Расстояния			8.06			2.35		2.94		2.38			9.36			7.66			4.50		6.91		4.28		6.11		3.44		13.71	
Пикетаж	0.0				8.06		10.41		13.35		15.74			25.10			32.76	37.26		44.17		48.45		54.56		58.00				71.70

ПК 640+31

Выемка Wвыем. = 7.203 м2

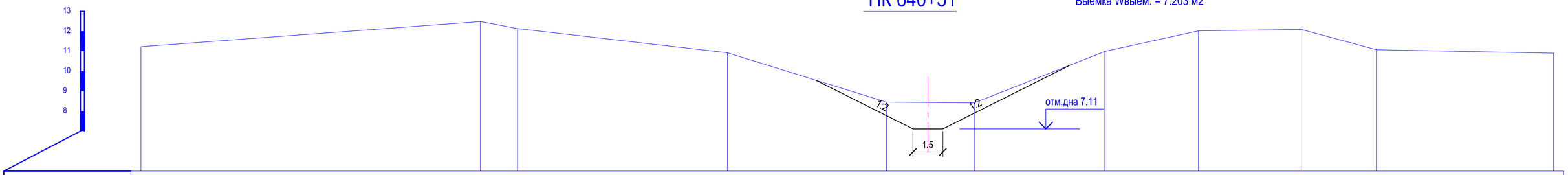

Отметки поверхности земли	11.22						12.49		12.13					10.92			8.45		8.41		10.99		12.02		12.09		11.07			10.90
Расстояния				17.03				1.86			10.53				7.98			4.40		6.55		4.70		5.15		3.77		22.22	
Пикетаж	0.0						17.03		18.89					29.42			37.40		41.80		46.35		53.05		58.20		61.97			84.19

ПК 641+44

Выемка Wвыем. = 8.250 м2

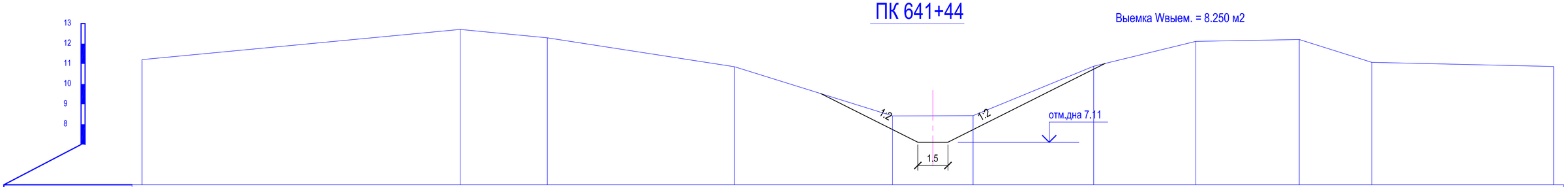

Отметки поверхности земли	11.21						12.71		12.29					10.66			8.42		8.43		10.88		12.12		12.21		11.08			10.87
Расстояния				20.53				4.34			9.31				7.86			4.01		6.00		5.08		5.15		3.61		22.22	
Пикетаж	0.0						20.53		24.87					34.18			42.04		46.05		52.05		57.12		62.27		65.88			88.10

					№2018/94 - ОРС	
Изм.	Кол.уч.	Лист	Nедок.	Подпись	Дата	Реконструкция канала Солянка-Азнабай-Тайпак с водозабором из Акжаикского водохранилища Акжаикского района ЗКО
ГИП		Амидов Б.				Канал Солянка-Азнабай-Тайпак
Гл.констр.		Ахметова Х.				Стадия: РП; Лист: 316; Листов:
Исполнил		Асланов О.				
Н.контр.		Ахметова Х.				Поперечный профиль М 1:100 ПК 637+79; ПК 638+71; ПК 640+31; ПК 641+44;
						ТОО «Синтез» Шымкент 2018 г.

ПК 642+60

Выемка Wвыем. = 7.133 м2

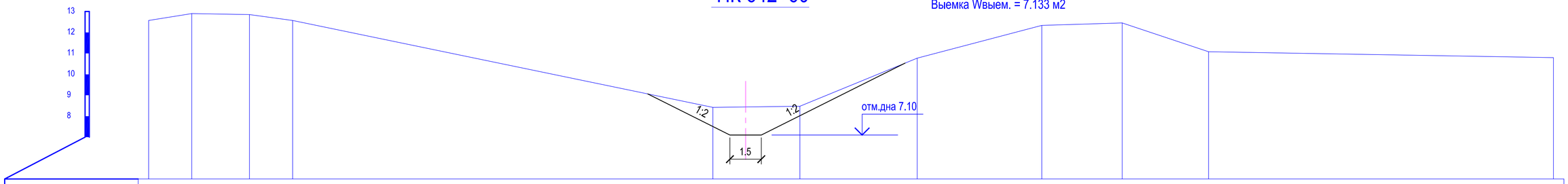

Отметки поверхности земли	12.57		12.90		12.85		12.57						8.42		8.47		10.77		12.34		12.46		11.08				10.80
Расстояния		2.06		2.76		2.06				20.08					4.16		5.60		5.95		3.84		4.13			26.31	
Пикетаж	0.0		2.06		4.82		6.88						26.96		31.12		36.72		42.67		46.51		50.64				76.95

ПК 643+03

Выемка Wвыем. = 6.396 м2

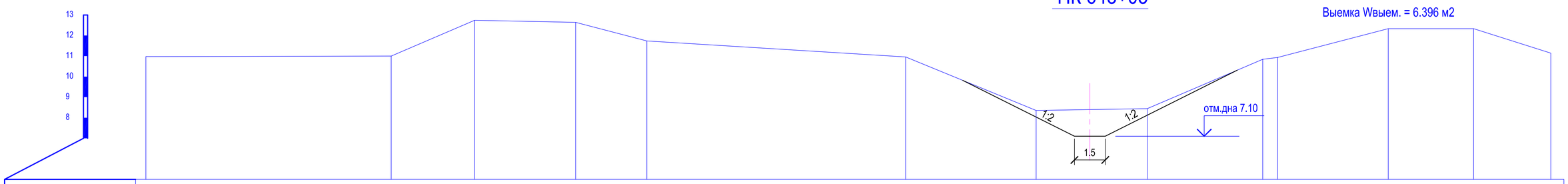

Отметки поверхности земли	10.97						11.00		12.74		12.64		11.74				10.96		8.36		8.44		10.84	10.93		12.33		12.33		11.15
Расстояния				13.45				4.06		4.92		3.47				15.75			6.35		5.41		5.63	0.72	5.39		4.16		3.76	
Пикетаж	0.0						13.45		17.52		22.44		25.90				41.66		48.01		53.42		59.05	59.77		65.16		69.31		73.07

ПК 643+88

Выемка Wвыем. = 5.151 м2

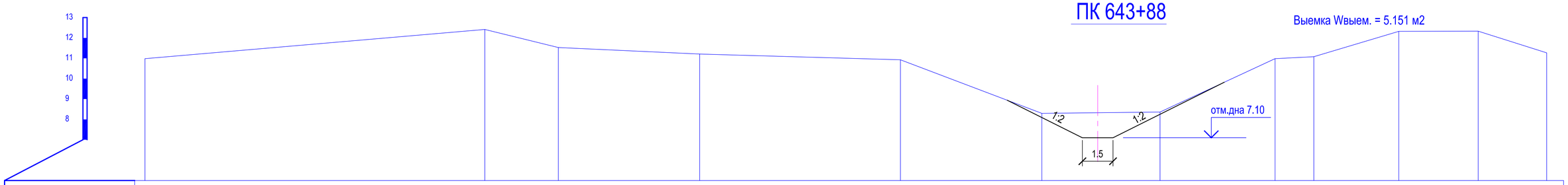

Отметки поверхности земли	10.98						12.42		11.53				11.21				10.93		8.30		8.36		10.98	11.08		12.32		12.33		11.27
Расстояния				16.65				3.61		6.92				9.84				6.93		5.79		5.63	1.90		4.17		3.89		3.36	
Пикетаж	0.0						16.65		20.26				27.18				37.02		43.95		49.74		55.37	57.27		61.44		65.33		68.69

ПК 645+37

Выемка Wвыем. = 4.651 м2

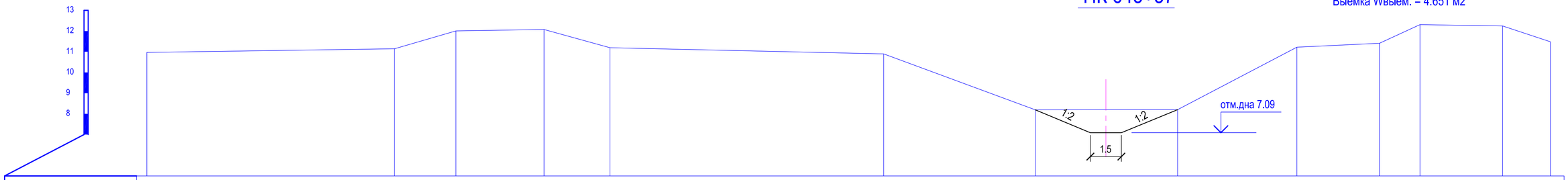

Отметки поверхности земли	10.97						11.14		12.01		12.08		11.20				10.90		8.20		8.20		11.22		11.41	12.31		12.25		11.48
Расстояния				13.80				2.97		4.26		3.19				17.73			7.33		6.89		5.77		4.00		1.96		3.99		2.32
Пикетаж	0.0						13.80		16.77		21.03		24.22				41.95		49.28		56.17		61.94		65.94	67.89		71.89		74.21

Изм.	Кол.уч.	Лист	Nедок.	Подпись	Дата	№2018/94 - ОРС			
						Реконструкция канала Солянка-Азнабай-Тайпак с водозабором из Акжаикского водохранилища Акжаикского района ЗКО			
ГИП		Амидов Б.				Канал Солянка-Азнабай-Тайпак	Стадия	Лист	Листов
Гл.констр.		Ахметова Х.					РП	317	
Исполнил		Асанов О.							
Н.контр.		Ахметова Х.				Поперечный профиль М 1:100 ПК 642+60; ПК 643+03; ПК 643+88; ПК 645+37;	ТОО «Синтез» Шымкент 2018 г.		

ПК 645+93

Выемка Wвыем. = 7.369 м2



Отметки поверхности земли	11.01		11.08	12.01	12.01	11.14	11.10	8.35	8.53	10.98	11.08	12.46	12.25	11.19
Расстояния		14.97	3.66	5.77	2.39	21.06	6.74	5.19	5.93	3.28	2.54	5.58	2.92	
Пикетаж	0.0		14.97	18.62	24.39	26.78	47.84	54.58	59.78	65.70	68.98	71.53	77.10	80.02

ПК 646+85

Выемка Wвыем. = 10.165 м2

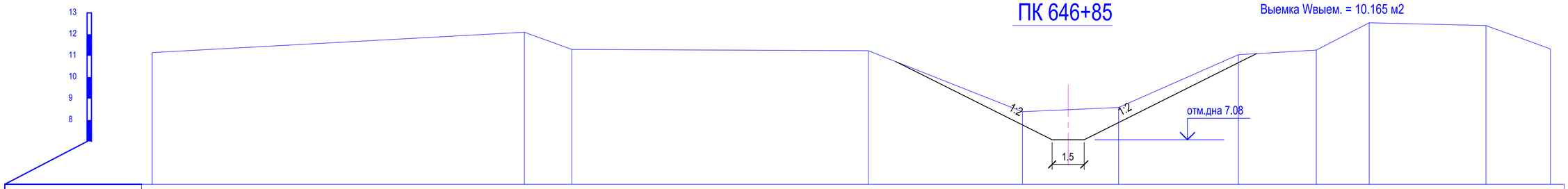

Отметки поверхности земли	11.15		12.10	11.29	11.24	8.39	8.58	11.05	11.27	12.54	12.41	11.32
Расстояния		17.37	2.21	19.15	7.20	4.48	5.59	3.63	2.47	5.45	3.01	
Пикетаж	0.0		17.37	19.58	38.73	45.92	50.41	56.00	59.64	62.11	67.55	70.56

ПК 647+90

Выемка Wвыем. = 10.811 м2

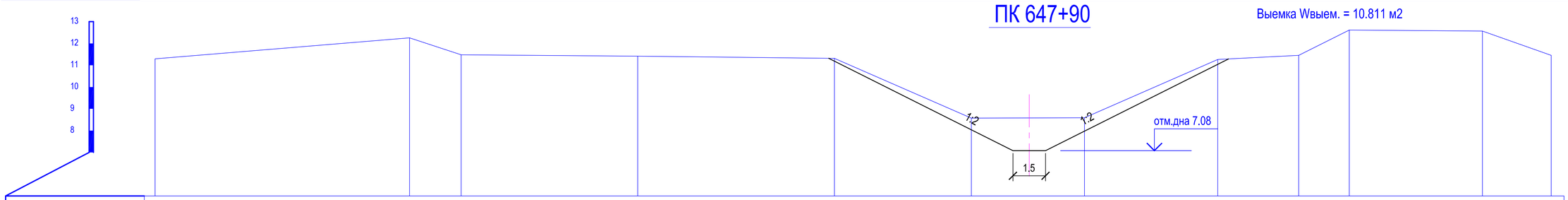

Отметки поверхности земли	11.29		12.26	11.48	11.42	11.32	8.57	8.59	11.26	11.45	12.61	12.57	11.45
Расстояния		11.70	2.38	8.12	9.05	6.30	5.20	6.13	3.72	2.33	6.12	3.16	
Пикетаж	0.0		11.70	14.08	22.20	31.25	37.54	42.75	48.88	52.60	54.93	61.05	64.22

ПК 649

Выемка Wвыем. = 12.328 м2

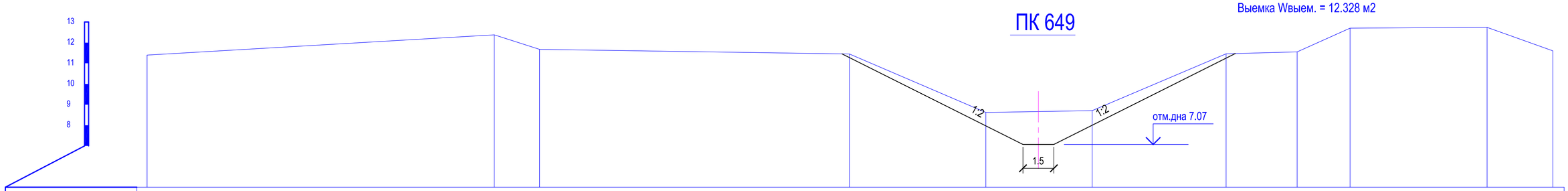

Отметки поверхности земли	11.40		12.38	11.67	11.45	8.62	8.71	11.46	11.55	12.70	12.74	11.60
Расстояния		16.84	2.20	15.03	6.62	5.16	6.49	3.45	2.56	6.65	3.19	
Пикетаж	0.0		16.84	19.03	34.06	40.68	45.84	52.33	55.78	58.35	64.99	68.18

Изм.	Кол.уч.	Лист	Nедок.	Подпись	Дата
ГИП		Амидов Б.			
Гл.констр.		Ахметова Х.			
Исполнил		Асланов О.			
Н.контр.		Ахметова Х.			

№2018/94 - ОРС

Реконструкция канала Солянка-Азнабай-Тайпақ с водозабором из Акжаикского водохранилища Акжаикского района ЗКО

Канал Солянка-Азнабай-Тайпақ

Стадия	Лист	Листов
РП	318	

Поперечный профиль М 1:100
ПК 645+93; ПК 646+85; ПК 647+90; ПК 649+00;

ТОО «Синтез»
Шымкент 2018 г.

ПК 650+10

Выемка Wвыем. = 13.492 м2

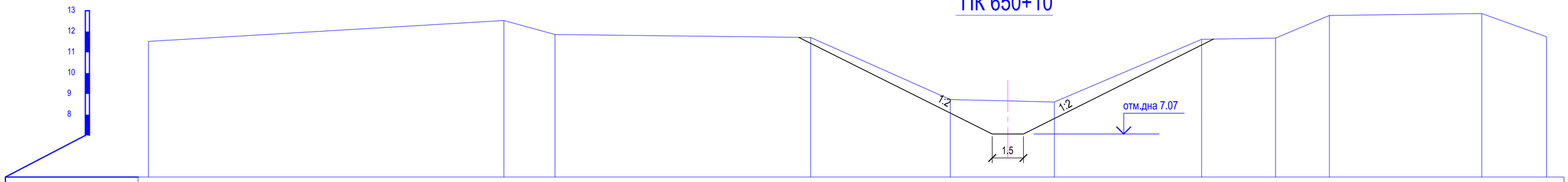

Отметки поверхности земли	11.52		12.53	11.86		11.71	8.73	8.61		11.63	11.88	12.78		12.87	11.75
Расстояния		17.08	2.45		12.29		6.70	5.00	7.08		3.55	2.59	7.32		3.11
Пикетаж	0.0		17.08	19.53		31.82	38.52	43.52		50.60	54.15	56.74		64.06	67.17

ПК 651+06

Выемка Wвыем. = 14.776 м2

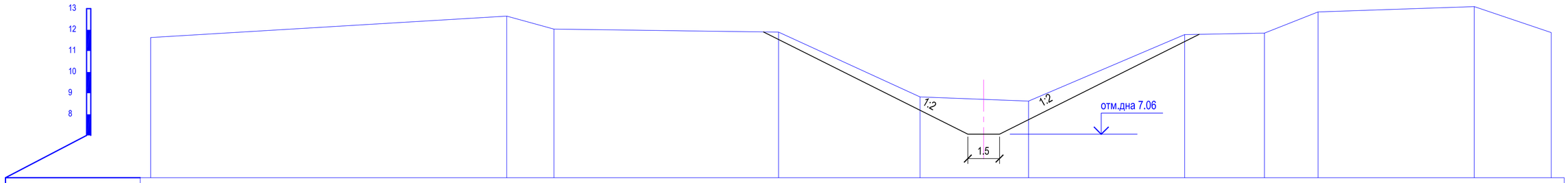

Отметки поверхности земли	11.63		12.65	12.04		11.89	8.82	8.62		11.77	11.84	12.85		13.10	11.87
Расстояния		16.86	2.23		10.64		6.70	5.14	7.39		3.78	2.54	7.40		3.64
Пикетаж	0.0		16.86	19.09		29.72	36.42	41.56		48.95	52.73	55.27		62.66	66.31

ПК 652+08

Выемка Wвыем. = 16.442 м2

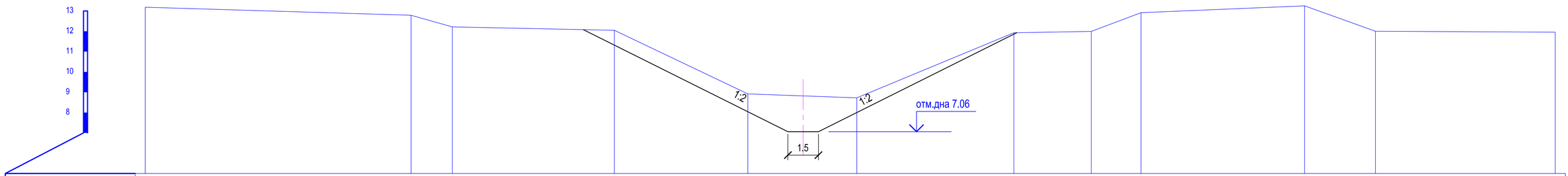

Отметки поверхности земли	13.19		12.79	12.22		12.05	8.92	8.73		11.93	11.99	12.92		13.25	12.00		11.96
Расстояния		13.05	2.02		7.96		6.56	5.35	7.71		3.80	2.45	8.03		3.48	11.86	
Пикетаж	0.0		13.05	15.07		23.03	29.59	34.94		42.65	46.45	48.89		56.92	60.40		72.27

						№2018/94 - ОРС
						Реконструкция канала Солянка-Азнабай-Тайпак с водозабором из Акжаикского водохранилища Акжаикского района ЗКО
Изм.	Кол.уч.	Лист	Nедок.	Подпись	Дата	
ГИП		Амидов Б.				Канал Солянка-Азнабай-Тайпак — Стадия: РП; Лист: 319; Листов:
Гл.констр.		Ахметова Х.				
Исполнил		Асланов О.				
Н.контр.		Ахметова Х.				Поперечный профиль М 1:100 ПК 650+10; ПК 651+06; ПК 652+08; — ТОО «Синтез» Шымкент 2018 г.

ПК 653+27

Выемка Wвыем. = 18.067 м2

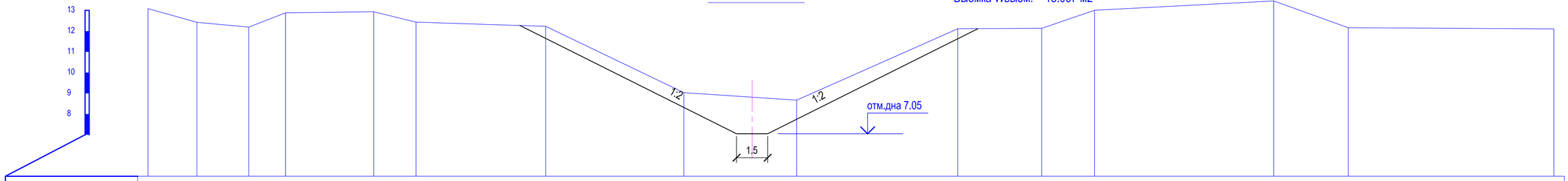

Отметки поверхности земли	13.08		12.43		12.19		12.88		12.93		12.43		12.23		9.03		8.67		12.11		12.13		13.00		13.46		12.16		12.11
Расстояния		2.35		2.50		1.77		4.25		2.04		6.25		6.65		5.44		7.76		4.04		2.55		8.64		3.59		14.31	
Пикетаж	0.0		2.35		4.85		6.62		10.87		12.91		19.17		25.82		31.26		39.02		43.07		45.61		54.25		57.84		72.15

ПК 654+21

Выемка Wвыем. = 12.773 м2

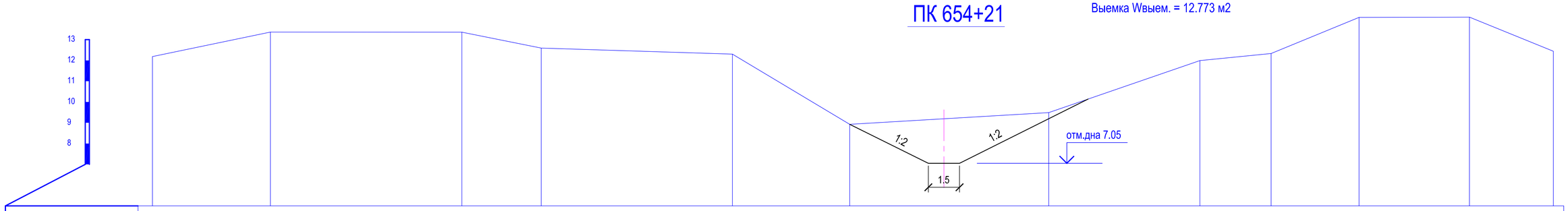

Отметки поверхности земли	12.18		13.37		13.36		12.60		12.30		8.92		9.49		11.99		12.33		14.07		14.08		12.44
Расстояния		5.67		9.21		3.81		9.19		5.64		9.57		7.27		3.42		4.23		16.95		4.03	
Пикетаж	18.67		24.34		33.55		37.36		46.56		52.20		61.77		69.04		72.46		76.69		93.64		97.68

ПК 654+48

Выемка Wвыем. = 12.877 м2

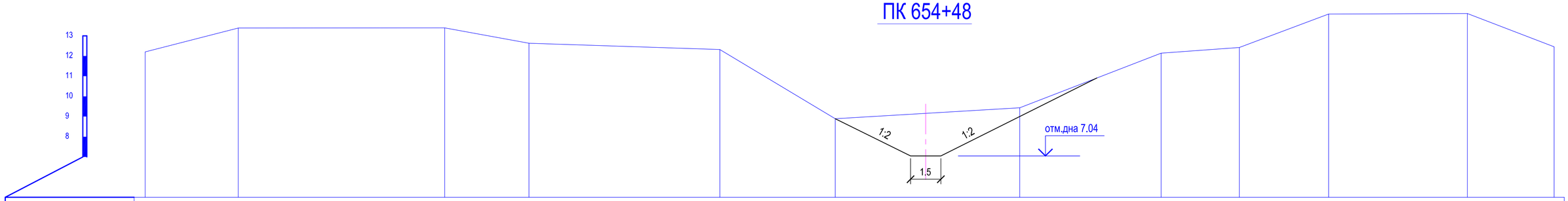

Отметки поверхности земли	12.20		13.39		13.39		12.63		12.32		8.89		9.43		12.14		12.42		14.08		14.11		12.46
Расстояния		4.61		10.22		4.18		9.44		5.71		9.14		6.99		3.87		4.42		16.64		4.30	
Пикетаж	18.58		23.18		33.40		37.58		47.02		52.73		61.87		68.86		72.73		77.15		93.80		98.09

						№2018/94 - ОРС
						Реконструкция канала Солянка-Азнабай-Тайпак с водозабором из Акжаикского водохранилища Акжаикского района ЗКО
Изм.	Кол.уч.	Лист	Nедок.	Подпись	Дата	
ГИП		Амидов Б.				Канал Солянка-Азнабай-Тайпак
Гл.констр.		Ахметова Х.				Стадия: РП; Лист: 320; Листов:
Исполнил		Аспанов О.				
Н.контр.		Ахметова Х.				Поперечный профиль М 1:100 ПК 653+27; ПК 654+21; ПК 654+48;
						ТОО «Синтез» Шымкент 2018 г.

ПК 655+45

Выемка Wвыем. = 11.412 м2

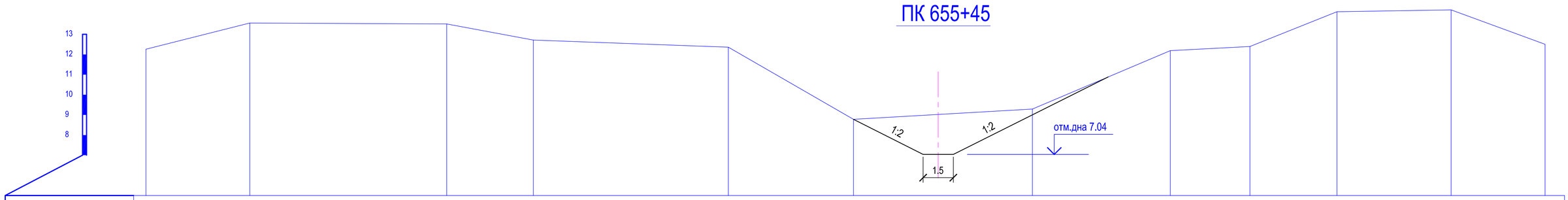

Отметки поверхности земли	12.26	13.56	13.51	12.71	12.36	8.78	9.29	12.19	12.39	14.12	14.21	12.50			
Расстояния		5.16	9.78	4.30	9.69	6.21	8.89	6.85	3.96	4.32	16.58	4.67			
Пикетаж	20.92	26.08	35.86	40.16	49.84	56.06	64.94	71.79	75.75	80.07	96.65	101.31			

ПК 656+60

Выемка Wвыем. = 12.345 м2

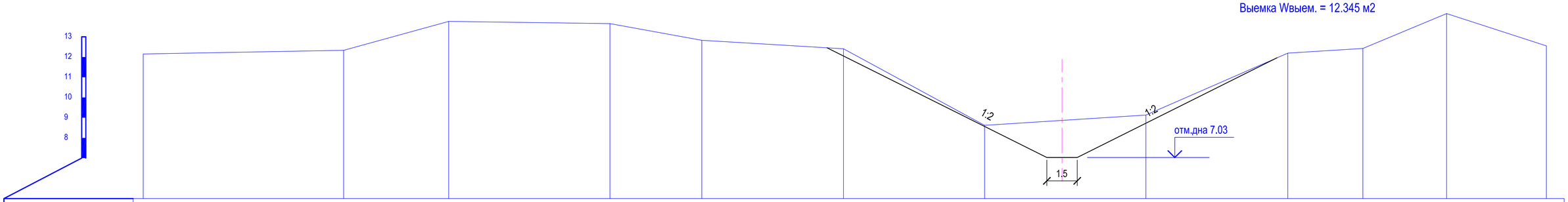

Отметки поверхности земли	12.16	12.34	13.77	13.66	12.83	12.41	8.62	9.13	12.20	12.43	14.16	12.56			
Расстояния		9.95	5.19	9.42	4.53	9.58	6.97	7.97	7.00	3.71	4.14	4.84			
Пикетаж	0.0	21.74	26.93	36.34	40.88	50.46	57.42	65.39	72.39	76.10	80.24	101.22			

Изм.	Кол.уч.	Лист	Nедок.	Подпись	Дата
ГИП		Амидов Б.			
Гл.констр.		Ахметова Х.			
Исполнил		Асланов О.			
Н.контр.		Ахметова Х.			

№2018/94 - ОРС

Реконструкция канала Солянка-Азнабай-Тайпак с водозабором из Акжаикского водохранилища Акжаикского района ЗКО

Канал Солянка-Азнабай-Тайпак

Стадия	Лист	Листов
РП	321	

Поперечный профиль М 1:100
ПК 655+45; ПК 656+60;

ТОО «Синтез»
Шымкент 2018 г.

ПК 657+97

Выемка Wвыем. = 10.768 м2

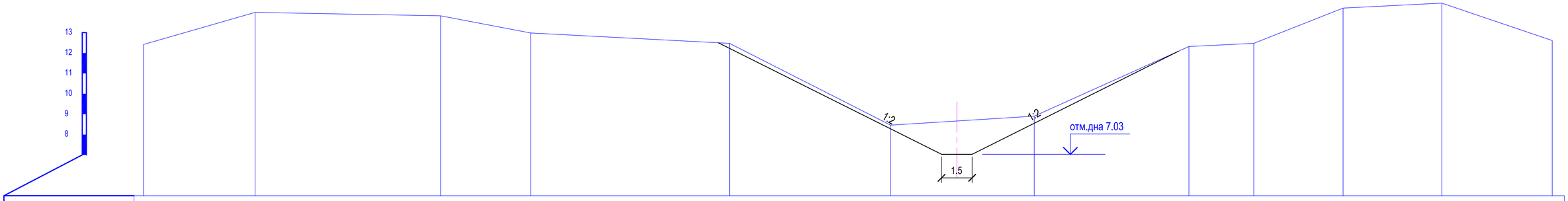

Отметки поверхности земли	12.42	14.00	13.83	12.99	12.48	8.46	8.91	12.32	12.48	14.21	14.45	12.62		
Расстояния		5.47	9.09	4.42	9.75	7.90	7.04	7.58	3.18	4.38	15.35	5.41		
Пикетаж	15.97	21.44	30.53	34.95	44.70	52.61	59.65	67.23	70.41	74.80	90.14	95.56		

ПК 658+82

Выемка Wвыем. = 10.374 м2

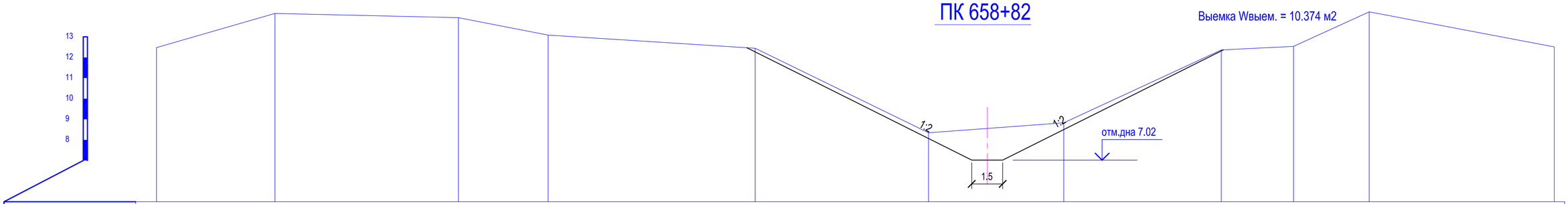

Отметки поверхности земли	12.48	14.13	13.93	13.08	12.45	8.35	8.83	12.36	12.54	14.21	12.51			
Расстояния		5.74	8.89	4.35	10.03	8.40	6.56	7.63	3.50	3.67	9.39			
Пикетаж	22.57	28.31	37.20	41.55	51.58	59.98	66.54	74.17	77.67	81.34	111.92			

ПК 659+49

Выемка Wвыем. = 9.908 м2

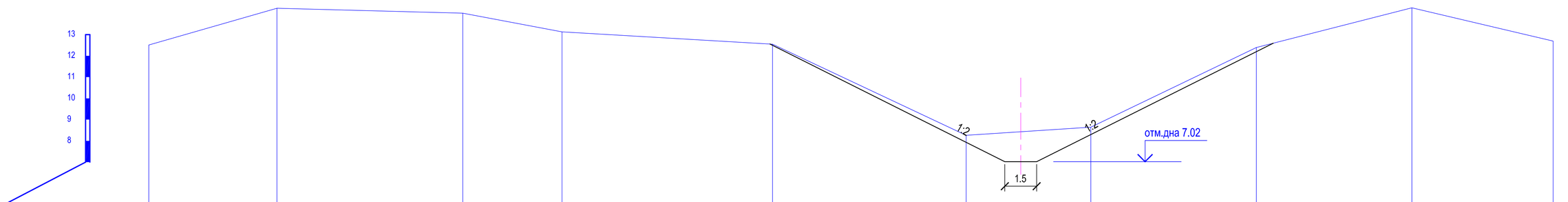

Отметки поверхности земли	12.51	14.24	14.01	13.13	12.55	8.26	8.64	12.39	14.26	12.69				
Расстояния		6.04	8.76	4.68	9.92	9.13	5.88	7.80	7.33	6.34				
Пикетаж	25.80	31.84	40.59	45.27	55.20	64.32	70.20	78.00	85.33	106.39				

Изм.	Кол.уч.	Лист	№док.	Подпись	Дата	№2018/94 - ОРС		
						Реконструкция канала Солянка-Азнабай-Тайпак с водозабором из Акжаикского водохранилища Акжаикского района ЗКО		
ГИП		Амидов Б.				Канал Солянка-Азнабай-Тайпак	Стадия	Лист	Листов
Гл.констр.		Ахметова Х.					РП	322	
Исполнил		Аспанов О.							
Н.контр.		Ахметова Х.				Поперечный профиль М 1:100 ПК 657+97; ПК 658+82; ПК 659+49;	ТОО «Синтез» Шымкент 2018 г.	

ПК 660+21

Выемка Wвыем. = 8.511 м2

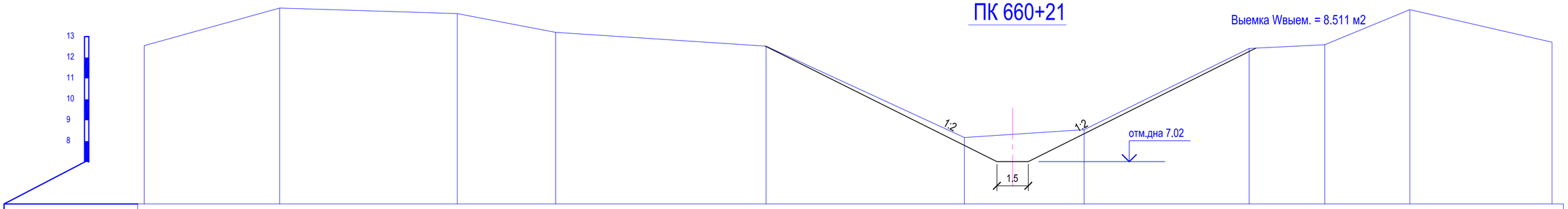

Отметки поверхности земли	12.57	14.37	14.10	13.20	12.54	8.18	8.55	12.43	12.61	14.29	12.73		
Расстояния		6.46	8.47	4.69	10.04	9.46	5.71	7.88	3.60	4.07	6.42		
Пикетаж	13.63	20.09	28.56	33.26	43.30	52.76	58.48	66.35	69.95	74.02	95.47		

ПК 661+58

Выемка Wвыем. = 9.709 м2

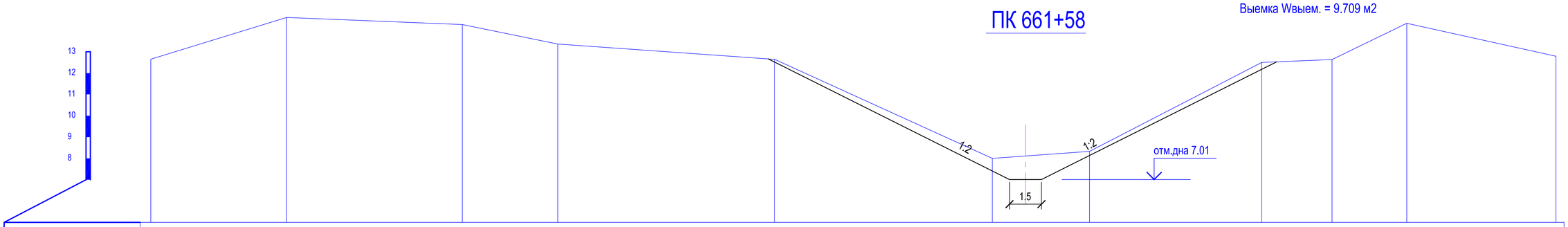

Отметки поверхности земли	12.65	14.61	14.28	13.36	12.64	8.00	8.33	12.50	12.63	14.34	12.79		
Расстояния		6.37	8.24	4.47	10.17	10.21	4.55	8.08	3.29	3.50	6.36		
Пикетаж	0.0	6.37	14.61	19.08	29.25	39.46	44.01	52.09	55.39	58.89	79.61		

Выемка Wвыем. = 34.744 м2

ПК 662+50

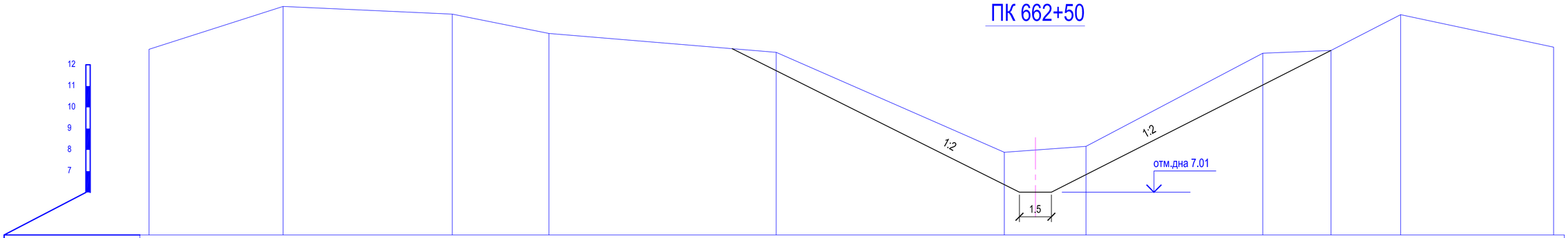

Отметки поверхности земли	12.73	14.74	14.38	13.47	12.59	7.89	8.16	12.55	12.67	14.36	12.83		
Расстояния		6.30	7.95	4.54	10.67	10.72	3.84	8.30	3.21	3.27	6.90		
Пикетаж	36.66	42.96	50.90	55.44	66.12	76.83	80.67	88.97	92.18	95.45	116.18		

Изм.	Кол.уч.	Лист	Nедок.	Подпись	Дата
ГИП		Амидов Б.			
Гл.констр.		Ахметова Х.			
Исполнил		Асланов О.			
Н.контр.		Ахметова Х.			

№2018/94 - ОРС

Реконструкция канала Солянка-Азнабай-Тайпақ с водозабором из Акжаикского водохранилища Акжаикского района ЗКО

Канал Солянка-Азнабай-Тайпақ

Стадия	Лист	Листов
РП	323	

Поперечный профиль М 1:100
ПК 660+21; ПК 661+58; ПК 662+50;

ТОО «Синтез»
Шымкент 2018 г.

ПК 662+91

Выемка Wвыем. = 9.136 м2

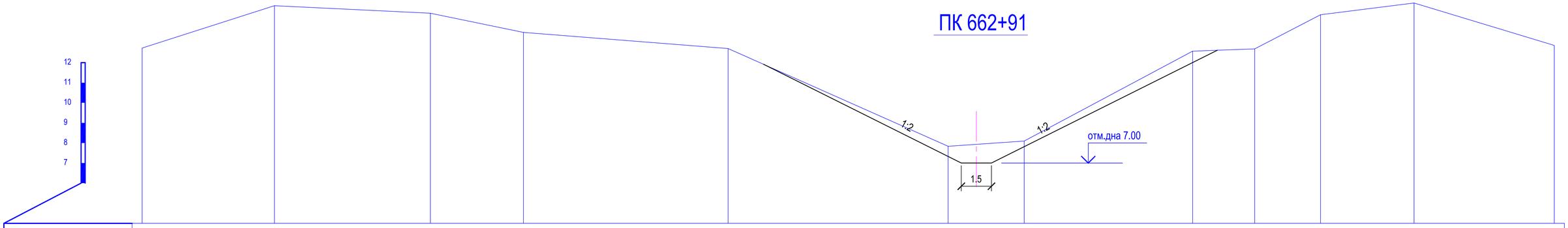

Отметки поверхности земли	12.73	14.84	14.46	13.51	12.70	7.84	8.10	12.57	12.69	14.39	14.97	12.86		
Расстояния	6.58	7.76	4.63	10.18	10.95	3.78	8.38	3.09	3.27	13.83	6.98			
Пикетаж	0.0	6.58	14.34	18.96	29.15	40.09	43.88	52.26	55.35	58.62	72.45	79.43		

ПК 663+06

Выемка Wвыем. = 8.097 м2

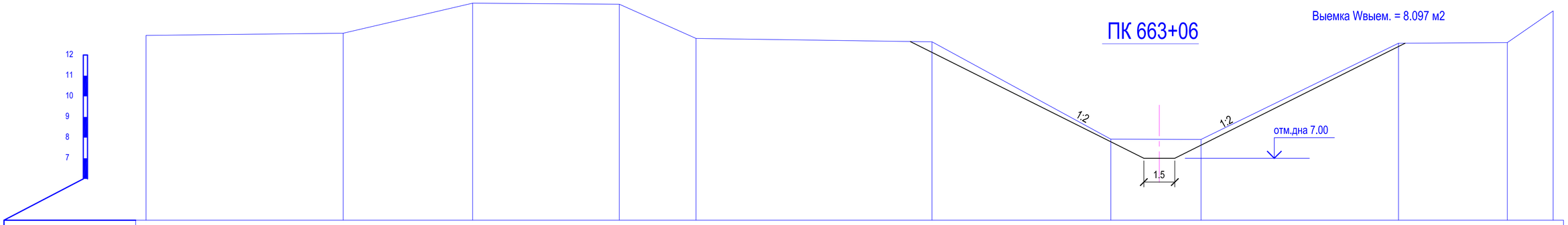

Отметки поверхности земли	12.95	13.06	14.51	14.46	12.80	12.64	7.92	7.91	12.57	12.60	14.14			
Расстояния	9.55	6.27	23.30	3.71	11.42	8.66	4.37	9.56	5.27	2.22				
Пикетаж	0.0	9.55	15.81	39.12	42.83	54.26	62.92	67.28	76.84	82.11	84.33			

ПК 663+47

Выемка Wвыем. = 2.869 м2

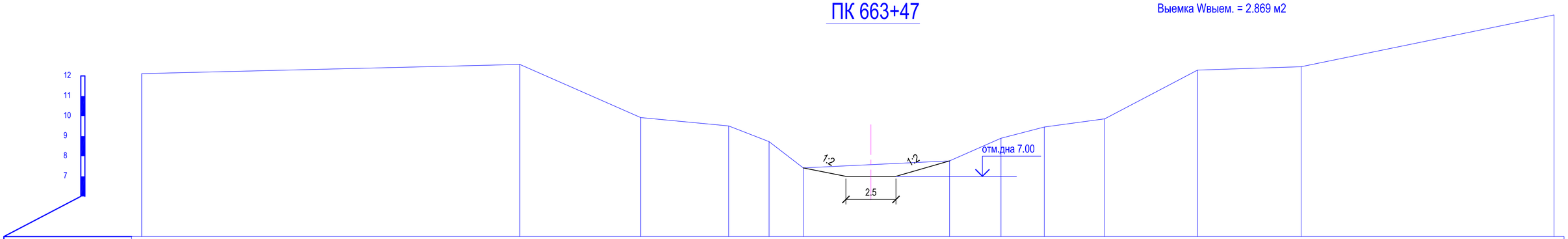

Отметки поверхности земли	12.11	12.57	9.93	9.51	8.73	7.42	7.77	8.90	9.45	9.86	12.29	12.46	15.04		
Расстояния	18.87	6.04	4.39	2.02	1.70	7.30	2.57	2.16	3.02	4.63	5.17	12.62			
Пикетаж	0.0	18.87	24.91	29.29	31.31	33.02	40.32	42.89	45.05	48.07	52.70	57.87	70.49		

Изм.	Кол.уч.	Лист	Nедок.	Подпись	Дата
ГИП		Амидов Б.			
Гл.констр.		Ахметова Х.			
Исполнил		Аспанов О.			
Н.контр.		Ахметова Х.			

№2018/94 - ОРС

Реконструкция канала Солянка-Азнабай-Тайпақ с водозабором из Акжаикского водохранилища Акжаикского района ЗКО

Канал Солянка-Азнабай-Тайпақ

Стадия	Лист	Листов
РП	324	

Поперечный профиль М 1:100
ПК 662+91; ПК 663+06; ПК 663+47;

ТОО «Синтез»
Шымкент 2018 г.

ПК 663+57

Выемка Wвыем. = 3.193 м2

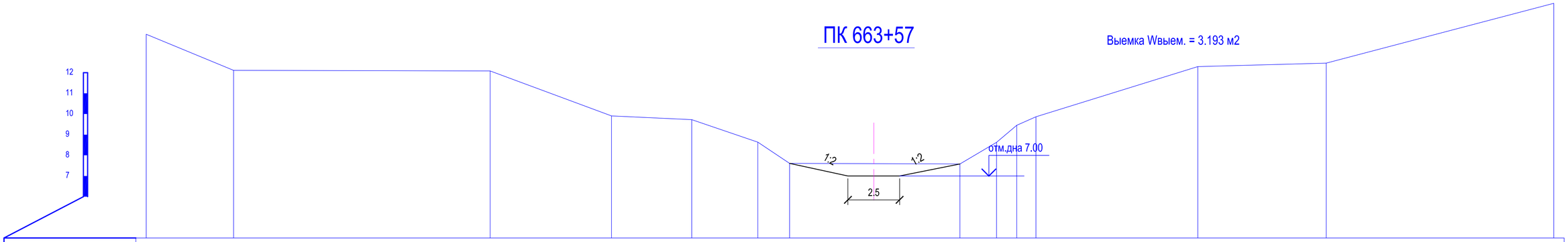

Отметки поверхности земли	13.86		12.11		12.08		9.91		9.73		8.64	7.61		7.58	8.63	9.45	9.86		12.29		12.46		15.36
Расстояния		4.22		18.19		5.87		3.88		3.20	1.53		8.24		1.77	0.98	0.93	7.83		6.21		11.00	
Пикетаж	0.0		4.22		22.41		28.28		32.16		35.36	36.89		45.13	46.90	47.87	48.80		56.63		62.84		73.85

ПК 664

Выемка Wвыем. = 9.431 м2



Отметки поверхности земли	12.11		11.68		10.71		9.62		8.17		8.65		11.56
Расстояния		11.81		5.90		13.72		4.73		10.89		13.57	0.08
Пикетаж	0.0		11.81		17.71		31.43		36.17		47.06		60.62

Изм.	Кол.уч.	Лист	Nедок.	Подпись	Дата	№2018/94 - ОРС			
						Реконструкция канала Солянка-Азнабай-Тайпак с водозабором из Акжаикского водохранилища Акжаикского района ЗКО			
ГИП		Амидов Б.				Канал Солянка-Азнабай-Тайпак	Стадия	Лист	Листов
Гл.констр.		Ахметова Х.					РП	325	
Исполнил		Асланов О.							
Н.контр.		Ахметова Х.				Поперечный профиль М 1:100 ПК 663+57; ПК 664+00;	ТОО «Синтез» Шымкент 2018 г.		

Таблица 1
объемов земляных работ по каналу Солянка-Азнабай-Тайпак
ТИП 1

№ пик.	Расст. м	Выемка со дна и откосов, м³		
		площ.	ср.площ.	объем
361+82	0	0.504		
363+09	127	0.581	0.5425	68.8975
364+20	111	0.821	0.7010	77.8110
365	80	1.007	0.9140	73.1200
365+89	89	1.032	1.0195	90.7355
366+93	104	1.197	1.1145	115.9080
367+80	87	1.269	1.2330	107.2710
369	120	1.421	1.3450	161.4000
370	100	1.573	1.4970	149.7000
371+25	125	1.786	1.6795	209.9375
372+23	98	1.882	1.8340	179.7320
373+32	109	1.981	1.9315	210.5335
374+42	110	2.162	2.0715	227.8650
375+49	107	2.347	2.2545	241.2315
376	51	2.492	2.4195	123.3945
376+69	69	2.576	2.5340	174.8460
377+38	69	4.299	3.4375	237.1875
377+68	30	3.639	3.9690	119.0700
378+02	34	3.748	3.6935	125.5790
379+05	103	3.631	3.6895	380.0185
380+22	117	3.667	3.6490	426.9330
381+19	97	3.537	3.6020	349.3940
382+42	123	3.485	3.5110	431.8530
383+48	106	3.619	3.5520	376.5120
384+54	106	3.381	3.5000	371.0000
385+37	83	3.324	3.3525	278.2575
386+27	90	3.356	3.3400	300.6000
387+29	102	3.279	3.3175	338.3850
388+39	110	3.408	3.3435	367.7850
389+16	77	3.327	3.3675	259.2975
389+73	57	3.200	3.2635	186.0195
390+16	43	3.239	3.2195	138.4385
391	84	2.857	3.0480	256.0320
392+25	125	2.366	2.6115	326.4375
393+51	126	1.917	2.1415	269.8290
394+68	117	1.771	1.8440	215.7480
395+81	113	1.516	1.6435	185.7155
397+18	137	0.611	1.0635	145.6995
398+23	105	1.130	0.8705	91.4025
399+35	112	0.879	1.0045	112.5040
400+35	100	0.702	0.7905	79.0500
401+41	106	0.857	0.7795	82.6270
402+65	124	0.792	0.8245	102.2380
403+82	117	0.938	0.8650	101.2050
404+72	90	0.939	0.9385	84.4650
405+80	108	1.092	1.0155	109.6740
406+77	97	1.024	1.0580	102.6260
407+75	98	1.147	1.0855	106.3790
408+93	118	1.229	1.1880	140.1840
409+97	104	1.193	1.2110	125.9440
411+13	116	1.148	1.1705	135.7780
412+08	95	1.264	1.2060	114.5700
413+13	105	1.331	1.2975	136.2375
414	87	1.573	1.4520	126.3240
414+86	86	1.416	1.4945	128.5270
415+32	46	1.186	1.3010	59.8460
416+31	99	1.397	1.2915	127.8585
417+12	81	1.386	1.3915	112.7115
418+41	129	1.664	1.5250	196.7250
419+75	134	2.041	1.8525	248.2350
420+76	101	2.463	2.2520	227.4520
421+90	114	2.882	2.6725	304.6650
422+71	81	3.147	3.0145	244.1745
423+54	83	3.273	3.2100	266.4300
424+46	92	3.761	3.5170	323.5640
425+82	136	4.145	3.9530	537.6080
427+25	143	4.916	4.5305	647.8615
428+33	108	5.274	5.0950	550.2600
429+04	71	5.644	5.4590	387.5890
429+85	81	6.125	5.8845	476.6445
430+06	21	5.733	5.9290	124.5090
431+21	115	5.418	5.5755	641.1825
432+16	95	5.061	5.2395	497.7525
433+35	119	4.639	4.8500	577.1500
434+63	128	4.702	4.6705	597.8240
435+62	99	4.003	4.3525	430.8975
437	138	3.567	3.7850	522.3300
437+66	66	3.415	3.4910	230.4060
438+57	91	3.028	3.2215	293.1565
439+23	66	2.975	3.0015	198.0990

№ пик.	Расст. м	Выемка со дна и откосов, м³		
		площ.	ср.площ.	объем
440+64	141	2.371	2.6730	376.8930
440+97	33	2.393	2.3820	78.6060
441+26	29	2.367	2.3800	69.0200
442+28	102	2.236	2.3015	234.7530
443+44	116	2.085	2.1605	250.6180
444+51	107	2.280	2.1825	233.5275
445+66	115	2.076	2.1780	250.4700
446+80	114	2.086	2.0810	237.2340
448+08	128	2.033	2.0595	263.6160
449+13	105	2.023	2.0280	212.9400
450+20	107	2.081	2.0520	219.5640
451+36	116	2.176	2.1285	246.9060
452	64	2.045	2.1105	135.0720
452+78	78	1.886	1.9655	153.3090
453+68	90	1.991	1.9385	174.4650
454+61	93	2.184	2.0875	194.1375
455+68	107	2.409	2.2965	245.7255
456+82	114	2.716	2.5625	292.1250
457+80	98	3.217	2.9665	290.7170
458+76	96	2.757	2.9870	286.7520
459+62	86	3.036	2.8965	249.0990
460+60	98	3.809	3.4225	335.4050
461+34	74	4.713	4.2610	315.3140
462+51	117	5.600	5.1565	603.3105
463+41	90	6.801	6.2005	558.0450
464+41	100	8.311	7.5560	755.6000
465+35	94	5.085	6.6980	629.6120
466+21	86	3.965	4.5250	389.1500
466+89	68	3.193	3.5790	243.3720
467+73	84	3.134	3.1635	265.7340
468+84	111	3.255	3.1945	354.5895
470+12	128	3.342	3.2985	422.2080
471+03	91	3.654	3.4980	318.3180
472+17	114	4.105	3.8795	442.2630
473+22	105	4.383	4.2440	445.6200
474+25	103	4.279	4.3310	446.0930
475+24	99	4.725	4.5020	445.6980
476+39	115	5.308	5.0165	576.8975
477+24	85	5.707	5.5075	468.1375
478+07	83	5.588	5.6475	468.7425
479+18	111	6.454	6.0210	668.3310
480+12	94	7.032	6.7430	633.8420
481+19	107	7.341	7.1865	768.9555
482+11	92	7.511	7.4260	683.1920
483+25	114	8.349	7.9300	904.0200
483+69	44	6.186	7.2675	319.7700
484+27	58	5.860	6.0230	349.3340
485+85	158	6.035	5.9475	939.7050
486+91	106	5.697	5.8660	621.7960
487+88	97	5.751	5.7240	555.2280
488+63	75	5.547	5.6490	423.6750
489+66	103	5.661	5.6040	577.2120
490+60	94	5.707	5.6840	534.2960
491+60	100	5.541	5.6240	562.4000
492+69	109	5.412	5.4765	596.9385
493+70	101	5.480	5.4460	550.0460
494+75	105	5.401	5.4405	571.2525
496+07	132	5.601	5.5010	726.1320
497+03	96	5.669	5.6350	540.9600
497+66	63	5.941	5.8050	365.7150
498+55	89	5.929	5.9350	528.2150
499+04	49	6.736	6.3325	310.2925
500	96	6.459	6.5975	633.3600
501+34	134	6.404	6.4315	861.8210
502+54	120	5.590	5.9970	719.6400
503+82	128	5.142	5.3660	686.8480
504+86	104	5.240	5.1910	539.8640
505+84	98	5.105	5.1725	506.9050
506+95	111	5.111	5.1080	566.9880
508+04	109	5.252	5.1815	564.7835
509+15	111	4.911	5.0815	564.0465
509+96	81	5.159	5.0350	407.8350
510+78	82	5.144	5.1515	422.4230
511+40	62	5.276	5.2100	323.0200
512+08	68	5.324	5.3000	360.4000
512+92	84	5.335	5.3295	447.6780
513+44	52	5.920	5.6275	292.6300
514+36	92	5.913	5.9165	544.3180
515+44	108	5.389	5.6510	610.3080
516+41	97	5.320	5.3545	519.3865
517+29	88	5.736	5.5280	486.4640
518+54	125	5.874	5.8050	725.6250
519+78	124	6.207	6.0405	749.0220
520+85	107	6.523	6.3650	681.0550

№ пик.	Расст. м	Выемка со дна и откосов, м³		
		площ.	ср.площ.	объем
521+86	101	6.685	6.6040	667.0040
522+87	101	6.929	6.8070	687.5070
524+78	191	7.475	7.2020	1375.5820
525+96	118	5.863	6.6690	786.9420
527+07	111	5.466	5.6645	628.7595
528+11	104	5.406	5.4360	565.3440
529+27	116	5.176	5.2910	613.7560
530+47	120	5.030	5.1030	612.3600
531+63	116	4.724	4.8770	565.7320
532+56	93	3.184	3.9540	367.7220
533+82	126	4.286	3.7350	470.6100
534+94	112	4.205	4.2455	475.4960
535+90	96	4.091	4.1480	398.2080
536+93	103	3.887	3.9890	410.8670
537+90	97	3.740	3.8135	369.9095
538+76	86	3.707	3.7235	320.2210
539+92	116	3.747	3.7270	432.3320
540+54	62	4.101	3.9240	243.2880
541+68	114	3.794	3.9475	450.0150
542+67	99	3.677	3.7355	369.8145
543+75	108	4.074	3.8755	418.5540
544+88	113	3.493	3.7835	427.5355
546+17	129	3.265	3.3790	435.8910
547+34	117	3.246	3.2555	380.8935
548+52	118	2.878	3.0620	361.3160
549+68	116	2.716	2.7970	324.4520
550+66	98	2.684	2.7000	264.6000
551+60	94	2.326	2.5050	235.4700
552+75	115	2.216	2.2710	261.1650
553+82	107	2.123	2.1695	232.1365
555+12	130	2.093	2.1080	274.0400
556+18	106	1.828	1.9605	207.8130
557+05	87	1.890	1.8590	161.7330
558+17	112	1.742	1.8160	203.3920
558+74	57	1.611	1.6765	95.5605
559+34	60	1.398	1.5045	90.2700
560	66	1.887	1.6425	108.4050
560+83	83	2.079	1.9830	164.5890
561+81	98	2.014	2.0465	200.5570
562+82	101	2.203	2.1085	212.9585
563+74	92	2.260	2.2315	205.2980
564+54	80	2.082	2.1710	173.6800
565+59	105	2.108	2.0950	219.9750
566+55	96	2.133	2.1205	203.5680
567+46	91	2.201	2.1670	197.1970
568+23	77	2.269	2.2350	172.0950
569	77	2.311	2.2900	176.3300
569+82	82	2.394	2.3525	192.9050
570+56	74	2.413	2.4035	177.8590
571+43	87	2.440	2.4265	211.1055
572+08	65	2.018	2.2290	144.8850
573+03	95	2.035	2.0265	192.5175
574	97	2.150	2.0925	202.9725
574+90	90	2.174	2.1620	194.5800
575+89	99	2.207	2.1905	216.8595
576+81	92	2.198	2.2025	202.6300
577+66	85	2.442	2.3200	197.2000
578+58	92	2.547	2.4945	229.4940
579+76	118	2.421	2.4840	293.1120
580+68	92	0.000	1.2105	111.3660
581+56	88	0.000	0.0000	0.0000
582+27	71	0.000	0.0000	0.0000
583+58	131	0.000	0.0000	0.0000
584+64	106	2.674	1.3370	141.7220
585+68	104	1.256	1.9650	204.3600
586+33	65	2.893	2.0745	134.8425
586+91	58	2.734	2.8135	163.1830
587+85	94	2.401	2.5675	241.3450
588+76	91	0.728	1.5645	142.3695
589+52	76	2.530	1.6290	123.8040
590+30	78	2.135	2.3325	181.9350
591+32	102	2.462	2.2985	234.4470
592+46	114	3.273	2.8675	326.8950
593+38	92	3.160	3.2165	295.9180
594+36	98	2.651	2.9055	284.7390
595+25	89	1.684	2.1675	192.9075
595+64	39	2.493	2.0885	81.4515
596+73	109	4.263	3.3780	368.2020
598+48	175	4.487	4.3750	765.6250
598+93	45	4.456	4.4715	201.2175
599+65	72	5.695	5.0755	365.4360
600	35	6.244	5.9695	208.9325
600+65	65	5.044	5.6440	366.8600
601+28	63	4.648	4.8460	305.2980

№ пик.	Расст. м	Выемка со дна и откосов, м³		
		площ.	ср.площ.	объем
602+20	92	4.130	4.3890	403.7880
603+16	96	3.816	3.9730	381.4080
604+39	123	3.117	3.4665	426.3795
605+55	116	3.378	3.2475	376.7100
606+37	82	3.647	3.5125	288.0250
607+38	101	4.053	3.8500	388.8500
608+49	111	3.581	3.8170	423.6870
609+23	74	3.762	3.6715	271.6910
610+89	166	4.287	4.0245	668.0670
611+84	95	3.853	4.0700	386.6500
612+56	72	4.155	4.0040	288.2880
613+48	92	4.359	4.2570	391.6440
614+30	82	4.143	4.2510	348.5820
615+05	75	4.310	4.2265	316.9875
616+11	106	4.867	4.5885	486.3810
617+21	110	4.749	4.8080	528.8800
618+22	101	4.908	4.8285	487.6785
619+05	83	4.801	4.8545	402.9235
619+72	67	4.876	4.8385	324.1795
619+96	24	4.604	4.7400	113.7600
620+78	82	7.208	5.9060	484.2920
621+49	71	7.420	7.3140	519.2940
622+46	97	6.487	6.9535	674.4895
623+29	83	5.766	6.1265	508.4995
624+11	82	5.534	5.6500	463.3000
625+04	93	5.152	5.3430	496.8990
625+78	74	4.381	4.7665	352.7210
626+14	36	4.473	4.4270	159.3720
627+06	92	4.459	4.4660	410.8720
628+02	96	4.312	4.3855	421.0080
628+72	70	4.254	4.2830	299.8100
629+53	81	20.538	12.3960	1004.0760
630+30	77	5.111	12.8245	987.4865
631+45	115	6.451	5.7810	664.8150
632	55	8.373	7.4120	407.6600
632+78	78	8.700	8.5365	665.8470
634+15	137	8.793	8.7465	1198.2705
635+20	105	8.149	8.4710	889.4550
635+69	49	7.702	7.9255	388.3495

№ пик.	Расст. м	Выемка со дна и откосов, м³		
		площ.	ср.площ.	объем
636+13	44	6.122	6.9120	304.1280
636+90	77	6.417	6.2695	482.7515
637+79	89	6.650	6.5335	581.4815
638+71	92	7.012	6.8310	628.4520
640+31	160	7.203	7.1075	1137.2000
641+44	113	8.250	7.7265	873.0945
642+60	116	7.133	7.6915	892.2140
643+03	43	6.396	6.7645	290.8735
643+88	85	5.151	5.7735	490.7475
645+37	149	4.651	4.9010	730.2490
645+93	56	7.369	6.0100	336.5600
646+85	92	10.165	8.7670	806.5640
647+90	105	10.811	10.4880	1101.2400
649	110	12.328	11.5695	1272.6450
650+10	110	13.492	12.9100	1420.1000
651+06	96	14.776	14.1340	1356.8640
652+08	102	16.442	15.6090	1592.1180
653+27	119	18.067	17.2545	2053.2855
654+21	94	12.773	15.4200	1449.4800
654+48	27	12.877	12.8250	346.2750
655+45	97	11.412	12.1445	1178.0165
656+60	115	12.345	11.8785	1366.0275
657+97	137	10.768	11.5565	1583.2405
658+82	85	10.374	10.5710	898.5350
659+49	67	9.908	10.1410	679.4470
660+21	72	8.511	9.2095	663.0840
661+58	137	9.709	9.1100	1248.0700
662+50	92	34.744	22.2265	2044.8380
662+91	41	9.136	21.9400	899.5400
663+06	15	8.097	8.6165	129.2475
663+47	41	2.869	5.4830	224.8030
663+57	10	3.193	3.0310	30.3100
664	43	9.431	6.3120	271.4160
			Итого:	**130312.1225**

Изм.	Кол.уч.	Лист	№док.	Подпись	Дата
ГИП		Амидов Б.			
Гл.констр.		Ахметова Х.			
Исполнил		Аспанов О.			
Н.контр.		Ахметова Х.			

№2018/94 - ОРС

Реконструкция канала Солянка-Азнабай-Тайпак с водозабором из Акжаикского водохранилища Акжаикского района ЗКО

Канал Солянка-Азнабай-Тайпак

Стадия	Лист	Листов
РП	326	

Таблица объемов земляных работ

ТОО «Синтез»
Шымкент 2018 г.