POLIGRAM

ТОВАРИЩЕСТВО С ОГРАНИЧЕННОЙ ОТВЕТСТВЕННОСТЬЮ

Государственная лицензия №001105
Выданная Департаментом Государственного архитектурно-Строительного контроля Атырауской области от 21 марта 2007г.

Рабочий проект

«Разработка ПСД на Строительство пешеходного моста через реку Шарон между населенными пунктами Шортанбай-Жыланды Курмагазинского района»

Заказчик: **ГУ «Отдел строительства Курмангазинского района»**

ОБЩАЯ ПОЯСНИТЕЛЬНАЯ ЗАПИСКА

ТОМ 1
Р-06.06.2018/25-1

Директор ТОО «Poligram» _____ Сангира О. А.

г. Атырау 2018 г.

Проектная документация разработана на основании государственных лицензий на выполнение специальных видов работ в проектировании и строительстве.

Технические решения, принятые в рабочих чертежах, соответствуют требованиям экологических, санитарно-гигиенических, противопожарных и других действующих норм и правил, и обеспечивают безопасную для жизни и здоровья людей эксплуатацию объекта при соблюдении предусмотренных рабочими чертежами мероприятий.

ГИП Саакян А.Р.

Взам.инв. №

Подпись и дата

ИЗМ.	ДАТА	ОПИСАНИЕ ИЗМЕНЕНИЙ		РАЗРАБ.	ПРОВЕ	УТВЕ
ДОЛЖНОСТЬ	ФАМИЛИЯ	ПОДПИСЬ	ДАТА	Р-06.06.2018/24-1-ОПЗ		

Инв.№ подл.

РАЗРАБО	Саакян А.Р.			«Разработка ПСД на Строительство пешеходного моста через реку Шарон между населенными пунктами Шортанбай-Жыланды Курмагазинского района» Пояснительная записка	СТАДИЯ	ЛИС	ЛИС
ПРОВЕРИ	Саакян А.Р.				РП	1	2
ГИП	Саакян А.Р.				ТОО "Poligram" г. Атырау-2018г.		
Д.контроль	Дюйсенахметова						

СОДЕРЖАНИЕ

ВВЕДЕНИЕ……6
1. ОБЩИЕ СВЕДЕНИЯ…….
2. ГЕНЕРАЛЬНЫЙ ПЛАН И ТРАНСПОРТ 8
2.1 ТЕХНИКО-ЭКОНОМИЧЕСКИЕ ПОКАЗАТЕЛИ: 8
3. АРХИТЕКТУРНО-СТРОИТЕЛЬНЫЕ РЕШЕНИЯ..... 10
3.1 ОБЪЕМНО-ПЛАНИРОВОЧНЫЕ И КОНСТРУКТИВНЫЕ РЕШЕНИЯ. 10
3.1.1 ОБЪЕМНО-ПЛАНИРОВОЧНЫЕ……...10
3.1.2 КОНСТРУКТИВНОЕ РЕШЕНИЕ……...10
3.2 ТРЕБОВАНИЯ К СТРОИТЕЛЬНЫМ КОНСТРУКЦИЯМ И МАТЕРИАЛАМ.... 16
3.3 ТЕХНИКА БЕЗОПАСНОСТИ 16
3.4 АНТИКОРРОЗИОННАЯ ЗАЩИТА 16
4. ТЕХНОЛОГИЯ ПРОИЗВОДСТВА РАБОТ ПО УСТРОЙСТВУ ШПУНТОВОГО ОГРАЖДЕНИЯ ……..12
5. МЕРОПРИЯТИЯ ПО ОХРАНЕ ТРУДА, ТЕХНИКЕ БЕЗОПАСНОСТИ И ЧРЕЗВЫЧАЙНЫМ СИТУАЦИЯМ..... 220
6. ЭЛЕКТРОСНАБЖЕНИЕ…… 21
7. ПЕРЕЧЕНЬ НОРМАТИВНЫХ ДОКУМЕНТОВ……...23

1.0 СОСТАВ ПРОЕКТА

I. Ведомость основного комплекта рабочих чертежей

ОБЪЕКТ	Наименование	Марка			
Том 1	**Пояснительная записка**				
	Общая часть	ОЧ			
	Генплан	ГП			
	Архитектурно-строительные решения	АС	КМ	КЖ	
	Приложение				
	Основные чертежи				
Том 2	**Генеральный план**				
	Генеральный план	ГП			
Том 3	**Основные чертежи**				
Том 3 Книга 1	Архитектурно-строительные решения	АС	КЖ		
Том 3 Книга 2	Архитектурно-строительные решения	АС	КМ		
Том 3 Книга 3	Электроснабжение	ЭС			
Том 3 Книга 4	Электроосвещение	ЭО			

I I. Состав документации не входящие в основной комплект рабочих чертежей

ОБЪЕКТ	Наименование	Марка
ОБЩИЕ МАТЕРИАЛЫ		
Том 4	**Паспорт проекта**	**ПП**
Том 5	**Охрана окружающей среды**	**ООС**
Том 6	**Проект организации строительства**	**ПОС**
Том 7	**Сметная документация**	**СД**
Том 8	**Инженерно-топо-геодезические изыскания**	**ИГИ**
Том 9	**Инженерно-геологические изыскания**	**ИТИ**
Том 10	**Инженерно-гидрологические изыскания**	**ИГ**
Том 11	**Статический расчет**	**СР**

ВВЕДЕНИЕ

Настоящим проектом предусматривается **«Разработка ПСД на Строительство пешеходного моста через реку Шарон между населенными пунктами Шортанбай-Жыланды Курмагазинского района»**

Основанием для разработки проекта являются:

- Договор №24 от 06.06.2018г.
- исходные данные, предоставленные заказчиком.

Заказчик:

ГУ «Отдел строительства Курмангазинского района», с. Ганюшкино, ул. Кушекбаева 25,
тел: +7 (71233) 2 10 97

Исполнитель:

ТОО «POLIGRAM»
Республика Казахстан, г.Атырау, ул. Крупская 56 тел.: +7(7122) 27 11 56

Место расположения:

Курмангазинский район, Атырауская область
Ближайшей крупной железнодорожной станцией является железнодорожная станция узел с. Ганюшкино.

Основание для разработки проекта.

Рабочий проект «Разработка ПСД на Строительство пешеходного моста через реку Шарон между населенными пунктами Шортанбай-Жыланды Курмагазинского района» , выполнен на основании:

1. Технических решений
2. Инженерно-геодезических изысканий выполненных ТОО «POLIGRAM» в 2018 г.

РАЗДЕЛ 1. ГЕНЕРАЛЬНЫЙ ПЛАН

2. ГЕНЕРАЛЬНЫЙ ПЛАН И ТРАНСПОРТ

Участок строительства пешеходного перехода расположен в Курмангазинском районе Атырауской области в с. Ганюшкино через реку Шарон, между населенными пунктами Шортанбай-Жыланды.

Топографическая съемка в масштабе 1:500 с сечением рельефа 0.5 метров;

Все топографо-геодезические работы выполнялись в условной системе координат, система высот - Балтийская.

Геолого-литологический разрез участка проектируемого строительства изучен на глубину до 8,0 м и представлен отложениями супеси. Для получения более информативных данных и проведения более объективной статистической обработки этих данных, были использованы результаты буровых и лабораторных работ по всей площади изысканий. При этом максимальная глубина изученного литологического разреза составила 8,0 м.

ИГЭ-1. Супесь коричневого, серого и зеленовато-серого цветов, песчанистая. Консистенция отложений от твердой до пластичной преимущественно пластичная. В литологическом разрезе скважин вскрыта повсеместно и залегает первым слоем. Максимальная мощность слоя составляет 8,0 м. С включениями карбонатов белого цвета и ракуши битой.

Целью проекта является объединение двух берегов поселков Шарон и Шортанбай, для улучшения обеспечения благоприятных и безопасных условий труда. На данный момент население пересекает реку с одного берега на другой при помощи самодельного плота, что не безопасно.

При строительстве предусмотреть использование строительных материалов, с соблюдением требований Гигиенических нормативов «Санитарно-эпидемиологические требования к обеспечению радиационной безопасности» от 27.02.2015 года №155, отразить в ОПЗ.

(Санитарные правила «Санитарно -эпидемиологические требования к условиям труда и бытового обслуживания при строительстве, реконструк¬ции, ремонте и вводе, эксплуатации объектов строительства» утвержден¬ных приказом Министра национальной экономики РК от 28.02.2015 года №177; Гигиенические нормативы «Санитарно -эпидемиологические требо¬вания к обеспечению радиационной безопасности» от 27.02.2015 года №155).

Расстояния от существующих зданий и сооружений предусмотрены в соответствии технологических норм и требований, отвечающим противопожарным нормам:

- влияния ветров преобладающего направления;
- санитарных норм и норм пожаро – взрывобезопасности;
- обеспечения благоприятных и безопасных условий труда;
- обеспечение рациональных производственных, транспортных и инженерных связей на площадк.

Проектом предусмотрено строительство 160 метрового металлического моста через реку Шарон между населенными пунктами Шортанбай-Жыланды.

Свободные от застройки территория благоустраивается.

Тротуары предусмотрены на асфальтобетонном покрытии шириной 2,5м.

План организаций рельефа выполнен методом проектных горизонталей в увязке с прилегающей к участку территорией.

Водоотвод от зданий и по тротуару предусмотрен открытым способом, путем придания поперечных и продольных уклонов по проезжей части, со сбросом воды по рельефу в пониженные места.

Инженерные сети предусмотрены в надземном и подземном исполнении с учетом взаимной увязки.

РАЗДЕЛ 2. АРХИТЕКТУРНО-СТРОИТЕЛЬНАЯ ЧАСТЬ

3. АРХИТЕКТУРНО-СТРОИТЕЛЬНЫЕ РЕШЕНИЯ

Архитектурно-строительной частью проекта предусматривается строительство пешеходного перехода расположен в Курмангазинском районе Атырауской области между селами Шортанбай-Жыланды через реку Шарон. Пешеходный мост пролетом 160,5 м.

Конструктивные решения по сооружению пешеходного моста обеспечивает технологичность строительство зданий, возможность применения конструкций и изделий, выпускаемых предприятиями Республики Казахстан.

Рабочий проект разработан для строительства в соответствии со СНИПом 2.01.01.-82, относится к IV Г климатическому подрайону со следующими природно-климатическими характеристиками:

– температура наружного воздуха наиболее холодной пятидневки, обеспеченностью 0.92 - 28°С ;
- средняя температура наиболее холодных суток - 26°;
- сейсмичность площадки - 5 баллов;
- нормативное значение веса снегового покрова - 0.8 кПа;
- нормативное значение ветрового давления -0.38 кПа;
- нормативная глубина промерзания грунта -122 см.

3.1 Объемно-планировочные и конструктивные решения.

3.1.1 Объемно-планировочные решения.

Принятая конструктивная схема здания обеспечивает прочность, жесткость и устойчивость на стадии возведения и в период эксплуатации при действии всех расчетных нагрузок и воздействий.

Пешеходный мост пролетом 160,5 м, состоит из двух металлических прокатных двутавров соединяются между собой распорами – связями по нижнему и верхнему полкам, для обеспечения устойчивости и жесткости.

Пешеходный мост крепится к пилонам.

Одежда пешеходного полотна уложена по балкам пролетного строения и состоит из монолитного покрытия толщиной **150** мм, уложенного по металлическими профнастилом и асфальтового покрытия толщиной 50 мм.

Перила перехода металлические.

Пандусы монолитные ж/б.

Наружное покрытие пешеходного перехода из профнастила.

Все работы по изготовлению и монтажу будут выполняться согласно всем действующим стандартам РК, и всем другим стандартам, определенным в настоящем документе.

3.1.2 Конструктивное решение

Фундаменты – пилоны монолитные железобетонные из бетона кл. В30 F75, W6 на сульфатостойком портландцементе.

Связи - уголки равнополочные по ГОСТ 8509-93.

Сварки металлических конструкций моста вести; в заводских условиях автоматическим электродуговым способом, электродами Э-50А и Э46А, а в монтажных условиях -электродом Э42 по ГОСТ 9467-75*.

Полы – переходы площадки выполнены монолитными, из бетона класса В20 и армированные стержневой арматурой класса А-III и диаметром 12 мм. Армирование выполнено в виде двойной сетки и только для плиты; ступени армируются стержневой арматурой класса А-III и диаметром 10 мм; толщина плиты в проекте принята 150 мм. Ширина всех ступеней принята одинаковой в 300 мм.

Конструктивный тип пешеходного моста-многопролетные балочные, свободно опертые, шарнирно закрепленные на анкерных болтах М30. Конструкция моста состоит из двутавровых балок №100Б1, и опо-

ры железобетонные решетчатые столбчатые, соединенные между собой ж.б. связами. Класс бетона В30 и марки бетона по морозостойкости-F75 и водонепроницаемости-W8.

-Схема моста и пролетное строение: Запроектированный пешеходный мост, с общей длиной 160,5 м, имеет 6 пролетов, 4 пролета по 18м, один пролет 25м. Ширина пешеходного моста -2,5 метра.

-Опоры, береговые и промежуточные: Береговые опоры ж/б. отдельно стоящие, промежуточные опоры пилоновые из решетчатых конструкций железобетонные.

-Конструкция прохожей части моста; Состоят из; профилированного листа, по прогонам из квадратных труб 160х8, а прогоны из кв. труб расположены шагом 1000мм по несущим двутавровым балкам. Затем сверху ж.б. покрытие толщиной 120мм. Затем асфальтовое покрытие толщиной 50мм. И ограждающие конструкции, высотой 800мм, из квадратных труб 50х3.

Высота моста принята согласно протокола подписанного между нами, Акимом п. Шортанбай, Акимом п. Жыланды, Заказчиком Курмангазинского района.

Опоры решетчатые, столбчатые прямоугольных сечений

Для маломобильных слоев населения был разработан пандусы при спуске и подъёме.

Сваи приняты монолитные ж.б. буро-набивные, на опорах предусмотрены ледорезы.

Прогиб шарнирной свободной балки: f=1/400L.

Класс стали принят согласно СНиП РК5.04-23-2002 «Стальные конструкции» для климатического района с температурой (-30>t>-40). Принят класс стали С 350.

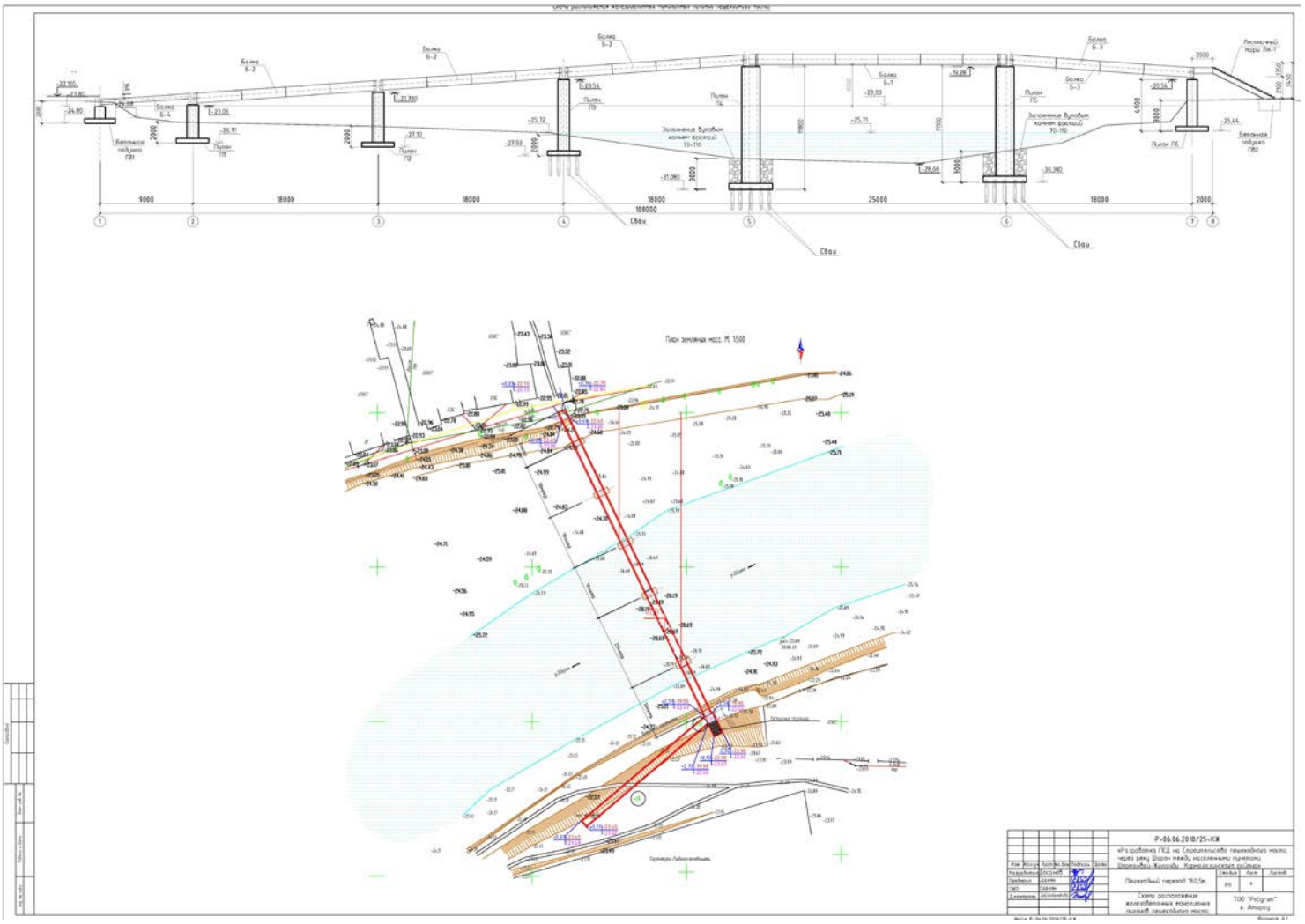

Морозостойкость монолитного ж. бетона принята согласно **СНиП РК 5.03-34-2005**
Согласно **СНиП 2.05.03-84 Мосты и Трубы** для данных мостов не требуется расчет обеспеченности в **0,1%.**
Для таких мостов даже допускается **2%** обеспеченность расхода воды.

2.1 Технико-экономические показатели:

№	Наименование	Ед. изм.	Кол-во	% к общ. площ.	Примечание
1	Площадь участка	га	0,0458	100	
2	Площадь застройки	$м^2$	263,0	57,4	
3	Длина моста	м	1	160,5	
4	Схема моста	шт			4х18+1х25
5	Опоры	шт	6		Опоры решетчатые, столбчатые прямоугольных сечений

Интенсивность движения пешеходов в часы пик составляет 60 чел.
Временная нагрузка пешеходных мостов рассчитана на 400кг/$м^2$, согласно п.2.21 СП РК 3.03-112-2013 «Мосты и трубы»

2.1.1. Расчет определения местного размыва опор по объекту:

Рассматриваемый пешеходный мост расположен в Курмангазинском районе Атырауской области в с. Ганюшкино через реку Шарон, между населенными пунктами Шортанбай-Жыланды.

Согласно геологического отчета ложа реки составляет супесь коричневого, серого и зеленовато-серого цветов,

песчанистая.Консистенция отложений от твердой до пластичной

преимущественно пластичная. В литологическом разрезе скважин вскрыта повсеместно залегает первым слоем. Максимальная мощность слоя составляет 8,0 м.С включениями карбонатов белого цвета и ракуши битой.Нормативные и расчетные значения физико-механических характеристик отложений

ИГЭ-1 рассчитаны по результатам тестирования 10 проб грунта и представлены в таблице 6.1. Данные анализа гранулометрического состава (нормативные):Песок- 74,95% Пыль – 18,03%

Глина – 7,02%

Нормативное значение плотности: Частиц грунта – 2,697 т/м3;

Сухого грунта – 1,512 т/м3; Грунта естественного сложения – 1,755т/м3;

Расчетные значения плотности грунта естественного сложения:

при доверительной вероятности 0,85-1,736т/м3;

Определить глубину местного размыва на период стабилизации деформаций русла у опоры проектируемого пешеходного моста.

Опора расчетной шириной b=1,77 м ромбовидной формы. Русло сложено однородным несвязным грунтом средним диаметром частиц d = 3,0 мм, максимальная глубина потока перед опорой моста после общего размыва H = 3,0 м, скорость потока V = 1,0 м/с при угле косины α = 0.

Решение.

По таблице П. 1 определяем допускаемую неразмывающую скорость на плоском дне:

V_0= 1,02 м/с. Согласно рисунка

Допускаемые скорости потока для однородных несвязных грунтов

Таблица П. 1

d, мм	V_0 м/с при глубине потока в м				
	0,5	1,0	3,0	5,0	10,0
0,05	0,46	0,48	0,53	0,55	0,57
0,15	0,41	0,44	0,49	0,51	0,53
0,25	0,40	0,43	0,47	0.50	0,52
0,37	0,40	0,43	0,48	0,50	0,53
0,50	0,41	0,45	0,50	0,52	0,55
0,75	0,45	0,48	0,54	0,57	0,60
1,0	0,50	0,54	0,60	0,64	0,68
2,0	0,67	0,73	0,82	0,86	0,92
2,5	0,72	0,79	0,90	0,95	1,00
3	0,76	0,84	0,95	1,00	1,08
4	0,83	0,91	1,04	1,10	1,18
5	0,89	0,98	1,12	1,19	1.28
6	0,94	1,04	1,19	1,27	1,37
7	1,00	1,09	1,26	1,34	1,44
8	1,03	1,14	1,32	1,40	1,52
9	1.07	1,19	1,38	1,46	1,58
10	1,10	1,22	1,42	1,52	1,64
12	1,17	1,30	1,52	1,62	1,76

d, мм	V_0 м/с при глубине потока в м				
	0,5	1,0	3,0	5,0	10,0
14	1,22	1,37	1,61	1,72	1,86
16	1,26	1,43	1,68	1,80	1,96
18	1,32	1,49	1,75	1,88	2,04
20	1,36	1,54	1,82	1,95	2,12
25	1,46	1,66	1,97	2,11	2,31
30	1,54	1,75	2,09	2,25	2,46
35	1,61	1,84	2,21	2,38	2,61
40	1,66	1,91	2,30	2,48	2,72
50	1,78	2,05	2,49	2,69	2,97
60	1,87	2,17	2,65	2,87	3,17
70	1,94	2,27	2,79	3,03	3,35
80	2,01	2,36	2,91	3,17	3,51
90	2,07	2,44	3,02	3,29	3,66
100	2,12	2,51	3,13	3,41	3,80
125	2,23	2,66	3,35	3,67	4,11
150	2,37	2,85	3,62	3,98	4,46
200	2,41	2,95	3,81	4,21	4,75
300	2,58	3,24	4,30	4,79	5,45

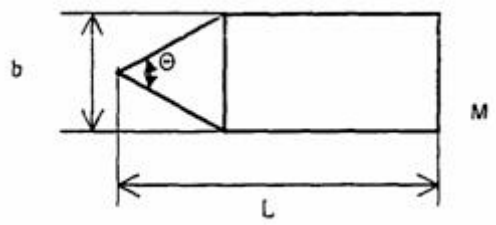

определяем $M = 1$. По формуле находим:

$$K_v = \exp\left(\frac{1{,}05H}{H + b/2}\right)$$

$$V_H = 1{,}02 / \exp\left(\frac{1{,}05 \cdot 3}{3 + 3/2}\right) = 1{,}02 \cdot 0{,}70 = 0{,}714 м/с$$

VN_H = 1,0/0,44 = 2,27. V/V_0 = 1,0/1,02 = 0,98.
По условию 0,98 < 1,0 - поток осветленный, m = 0,6.

Коэффициент косины определяется по формуле

Произведение расчетных величин $b^m \cdot M$ в формуле составной конструкции опоры из массивных элементов различной высоты, ширины и формы определяется в зависимости от удаленности элемента от поверхности дна по вертикали и формы элемента в плане из формулы:

$$b^m M = \sum_i b_i^m M_i \left[\left(\frac{e_{iв}}{H}\right)^n - \left(\frac{e_{iн}}{H}\right)^n\right]$$

где для i-того элемента опоры и фундамента обозначено:

b_i - - ширина, м;

M - коэффициент формы;

$e_{iн}$, $e_{iв}$ - высота в пределах затопления, м, считая от линии общего размыва до нижней и верхней граней элемента. Если элемент опоры заглублен в грунт ниже линии общего размыва, то высотой элемента считается та его часть, которая возвышается над линией общего размыва;

n = 0,25 - показатель степени.

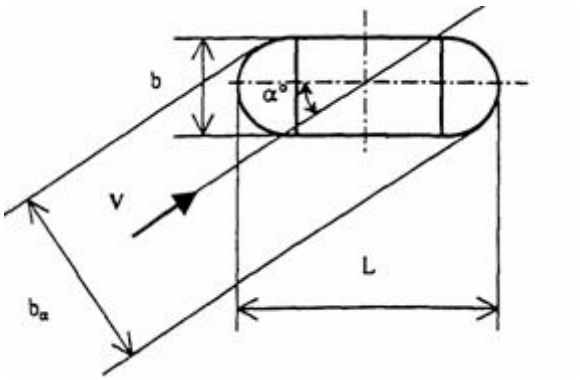

Схема к определению коэффициента косины *k* при косоструйном обтекании опоры

M_a - коэффициент формы отдельной сваи, который принимают равным 1,0 для круглых и 1,46 для квадратных свай;

e_a - высота свай над линией общего размыва, м, причем

$$\sum_i \left[\left(\frac{e_{iв}}{H}\right)^n - \left(\frac{e_{iн}}{H}\right)^n\right] + \left(\frac{e_a}{H}\right)^n = 1$$

При возможной забивке мусором высокого свайного ростверка (реки с карчеходом; потоки, несущие мусор) ширина элемента опоры в части свайного ростверка принимается как массивная с шириной, равной ширине плиты ростверка.

2.8. Коэффициент косины *K* при косоструйном обтекании опоры учитывается при угле косины свыше 10 и определяется по формуле

$$K = (b_a/b)m$$

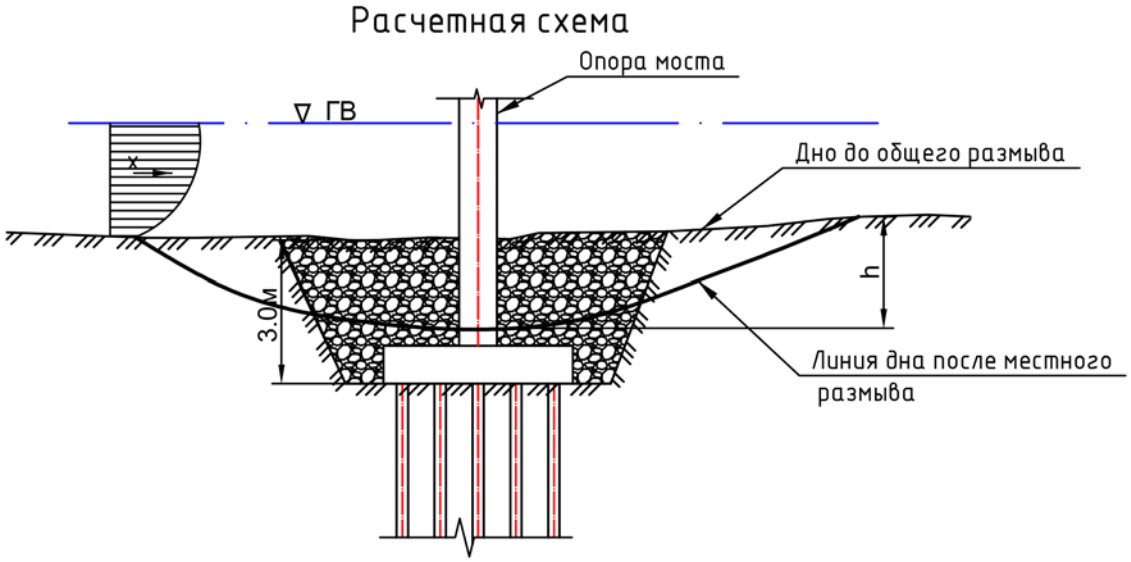

де

$b_a/b = 1 + (L/b - 1)\cdot\sin\alpha$ - проекция ширины опоры на плоскость, перпендикулярную направлению потока, м;

α - угол косины, градусы, образуемый продольной осью опоры с направлением течения перед опорой;

L - расчетная длина опоры, м, определяется для первого массивного элемента конструкции опоры (i= 1), ближайшего к поверхности дна на линии общего размыва из соотношения$L/b = L_i/b_i$.

$K = 0$ при $\alpha = 0$.

По таблице П-3

Таблица П. 3

$\frac{V}{V_н}$	$\frac{h}{H^{1-m}b^m MK}$	$\frac{1000\tau V_н d}{(H^{1-m}b^m MK)^2}$	$\frac{V}{V_н}$	$\frac{h}{H^{1-m}b^m MK}$	$\frac{1000\tau V_н d}{(H^{1-m}b^m MK)^2}$
1	2	3	1	2	3
1,00	0	0	4,25	1,075	0,067
1,25	0,24	1,50	4,50	1,086	0,051
1,50	0,44	2,01	4,75	1,096	0,040
1,75	0,59	1,70	5,0	1,104	0,031
2,00	071	1,25	5,5	1,115	0,020
2,25	0,80	0,88	6,0	1,123	0,013
2,50	0,87	0,61	6,5	1,129	0,0088
2,75	0,92	0,43	7,0	1,132	0,0061
3,00	0,96	0,30	8,0	1,135	0,0031
3,25	0,99	0.22	9,0	1,135	0,0017
3,50	1,02	0,16	10	1,133	0,0010
3,75	1,04	0,117	15	1,118	0,00013
4,00	1,06	0,088	20	1,104	0,00003

определяется путем линейной интерполяции относительная глубина, при VN_H =2,27, равная $h/(H^{1-m}\cdot b^m\cdot MK)$ = 0,80. Поскольку $h/(60{,}4\cdot 30{,}6\cdot 1)$ = $h/4{,}00$, то h = 3,2×0,87 = 2,8 м- глубина местного размыва русла у опоры моста на период стабилизации деформаций русла.

Ответ h = 2,8 м.

Так как глубина местного размыва составляет 2,8м глубина ростверком опоры 4 и 5 приняты правильно т.е. **условия соблюдаются.**

2.2 Требования к строительным конструкциям и материалам

Все подземные бетонные и железобетонные конструкции необходимо изготавливать на сульфатостойком портландцементе с маркой по морозостойкости F75 и водонепроницаемости W6, класс бетона по прочности должен быть не ниже В25 в соответствии с требованиями СНиП РК 5.03-34-2005 «Бетонные и железобетонные конструкции».

Марки стали элементов должны соответствовать указанным в проекте. Материалы для сварки применять по таблице 55 Приложения Б СНиП РК 5.04-23-2002.Тип электродов по ГОСТ 9467-75 выбирать с учетом групп конструкций указанных в ведомостях элементов и с учетом климатического района.

3.3 Техника безопасности

При производстве строительно-монтажных работ необходимо руководствоваться и строго выполнять указания СН РК 1.03-14-2011 «Охрана труда и техника безопасности в строительстве».

Производство работ необходимо вести с соблюдением правил:

-остатки строительных материалов, топливо машин не выливать на землю, негодные или бракованные железобетонные и бетонные изделия не закапывать на площадках строительства;

-все лица, находящиеся на строительной площадке, обязаны носить защитные каски;

-рабочие места должны быть обеспечены первичными средствами пожаротушения, средствами связи, сигнализации;

-для рабочих должны быть предусмотрены санитарно-бытовые помещения, бесплатная спецодежда, спецобувь и другие средства индивидуальной защиты.

Технологический процесс строительства не связан с применением или выделением агрессивных по отношению к строительным конструкциям продуктов, что не требует специальных мероприятий.

Высота моста взята согласно протокола составленного между акимама п. Жыланды, п. Шортанбай, руководителем рыбзавода, согласованный заказчиком в котором согласована высота моста с учетом прохождения сухогрузов принадлежащих рыбзаводу.

3.4 Антикоррозионная защита

Антикоррозионная защита строительных конструкций в проекте выполнена в соответствии с требованиями СНиП РК. 2.01-19-2004" Защита строительных конструкций от коррозии ".

Под всеми фундаментами устраивается подготовка из щебня мелкой фракций с пропиткой битумом до полного насыщения (ГОСТ 6617-76; ГОСТ 9548-74*).

Боковые поверхности фундаментов обмазать асфальтовой мастикой в 2 слоя. Степень очистки поверхностей стальных конструкций III по ГОСТ 9.402-80. Окраску производить масляными составами за 2 раза. Все открытые металлические соединительные элементы покрыть двумя слоями грунта ГФ-021 по ГОСТ 25129-82.

Для защиты от сульфатной агрессивности грунтов и подземных вод все бетонные и железобетонные конструкции, соприкасающиеся с грунтом, выполнить из бетона на сульфатостойком портландцементе, повышенной плотности W6 и по морозостойкости F75.

Сварные швы назначать в соответствии с требованиями СНиП РК 5.04-18-2002. Все элементы металлоконструкций по торцам должны иметь заглушки, обваренные плотным швом . Прорези в этих элементах заваривать сплошными швами, предотвращающими попадание воды внутрь конструкций.

Физическими методами контроля следует проверять стыковые швы с полным проваром в количестве, предусмотренном СНИП 3.03.01-87, а так же все швы, оговоренные в проекте.

4. Технология производства работ по устройству шпунтового ограждения

Работы по устройству траншей и котлованов производится в следующей последовательности:

1. Разбивка осей шпунтового ряда;
2. Погружение шпунта по обеим сторонам траншеи (котлована);
3. Разработка грунта в траншее (котлована) до отметки ниже на 1 м от отметки установки распорок (распредпояса);
4. Установка распорок (распредпояса);
5. Разработка грунта до проектных отметок.

Технология выполнения работ по погружению шпунта

Возведению шпунтовых стен и погружению шпунта должно предшествовать принятие по акту:

- работ по разбивке и закреплению на местности осей шпунтовых стен;

- итогов подготовки основного погружающего и вспомогательного оборудования, в том числе направляющих, кондукторов, шаблонов;

- подготовка шпунта и его приёмка;

- проведение пробного погружения шпунта.

Транспортирование, складирование и хранения шпунта

Шпунт может перевозиться транспортом всех видов в соответствии с правилами перевозок, действующих на конкретном виде транспорта.

При перевозке и складировании шпунт укладывают горизонтально на подкладки. Подкладки устанавливают на расстоянии примерно 0,2 длины от торцов шпунта. Высота штабеля должна быть не более 2,0 м для панелей шириной 150 см и 1,5 м для панелей 100 см.

Шпунт рекомендуется складировать на строительной площадке вблизи места погружения, без кантования при строповке. Число рядов шпунта, уложенных в штабель, не должно превышать десяти.

Попускается хранение шпунта на открытом воздухе.

Приемка и подготовка шпунта погружению

Каждая партия шпунта, поступающая на строительство, должна сопровождаться документацией. При приемке шпунта следует проверять соответствие паспортных данных требованиям проектной документации

Документ (паспорт) о качестве должен содержать:

- обозначение;

- номер паспорта и дату его составления, информацию о марке стали;

- тип антикоррозийного покрытия и его характеристики, с указанием срока годности (при необходимости);

- число поставленных изделий

Паспорт должен быть подписан начальником ОТК или другим ответственным представителем завода-изготовителя

Для всех шпунтов на этапе приёмки должны быть проверены форма замка, его прямолинейность и чистота поверхности. Внутреннюю поверхность замков рекомендуется очищать протаскиванием отрезка соответствующего замкового элемента шпунта длиной не менее 2 м.

Проверку и устранение дефектов замков следует производить на стенде, оборудованном лебедкой и тележкой. Максимальное сопротивление в замке при протяжке по нему замкового элемента не должно превышать 2 кН (200 к г с).

Выправление изгибов и вмятин замков разрешается на длине не более 100 см и не более одного выреза на шпунтину, с последующей приваркой на этом месте, после тщательной выправки основной полосовой стенки, качественного замкового элемента. При производстве ремонтных работ сварочные соединения и заменяемые замковые элементы по прочности и коррозионной стойкости должны быть не ниже заводских.

Рекомендуется также срезать на длине примерно 100 мм со скосом на конце 30-40° кулачок верхнего конца шпунтовой сваи

На каждой шпунтовой свае должны наноситься краской её порядковый номер и длина. Разметку следует выполнять несмываемой краской на видимой при погружении стороне шпунтовой свае через 0,5 м, с выделением метровых рисок числами, обозначающими расстояние от нижнего торца шпунтины.

Каждая шпунтовая свая снабжается специальными строповочными петлями или отверстиями диаметром не более 50 мм в соответствии с разработанной в ППР схемой ее подъёма и заведения на место погружения. Расстояние от центра отверстия до верхнего торца шпунтины должно быть не менее 200 мм.

Погружение шпунта

При устройстве шпунтового ограждения выполняют набор шпунтовых свай в направляющие на участке (захватке) шпунтовой стены и погружение на проектную отметку проходками. При погружении первой панели необходимо обратить особое вниманием на вертикальность (или заданный наклон) ее направления, а также на плановую ориентировку панели в направляющих.

Проверка вертикальности (или заданного наклона) погружения шпунтовой сваи выполняется в двух плоскостях и в последующем повторяется не реже чем через каждую вторую панель.

Постепенное устранение веерности при небольших отклонениях достигается оттяжкой шпунтин в процессе погружения в направлении, противоположном отклонению, а при отклонении от вертикали, близком к предельно допустимому (1 %), и невозможности его выправления оттяжкой - погружением шпунтин с клиновидными передними по ходу забивки замковыми элементами Клинообразность или перекос (отношение разности ширины клиновидного замкового элемента понизу и поверху к длине шпунтины) на одной шпунтине не должно превышать 0,01 (1см на 1м длины).

Выправка наметившегося отклонения всей шпунтовой стены в поперечном направлении, если оно не превышает допустимой величины, выполняется постепенно при погружении последующих шпунтин с помощью специальных оттяжек. Если отклонение больше допустимого, шпунт следует выдернуть и погрузить вновь. При невозможности извлечения шпунта вопрос о его выправлении решается по согласованию с проектной организацией

Если недопогружение вызвано встречей с препятствием, что характеризуется резким замедлением процесса погружения, следует прекратить погружение данной шпунтины и перейти к погружению соседних шпунтин\ характер погружения которых может позволить установить причину и степень случайности данного явления. В том случае, когда погружение последующей шпунтины не встретило затруднений, следует вернуться к остановившейся шпунтине и попытаться допогрузить ее по двум соседним направляющим шпунтинам.

При наличии слабых грунтов в грунтовом массиве и в основании шпунтовой стенки возможен уход ранее погруженной шпунтовой сваи ниже проектной отметки. Для предотвращения этого явления шпунтины, погруженные до проектных отметок, рекомендуется объединять с помощью сварки. Ушедшую ниже проектной отметки шпунтину следует исправлять путем наращивания ее отрезком шпунта с заводкой в замки примыкающих шпунтин и соединением с помощью сварки в стык.

В процессе вибропогружения шпунта следует осуществлять контроль за положением каната и крюка крана, на котором подвешен вибропогружатель.

При работе с вибропогружателем, оснащенным амортизатором, скорость спуска крюка крана должна исключать зависание вибромашины.

При работе с вибропогружателем без амортизатора скорость спуска крана не должна являться причиной торможения погружения шпунтовой сваи

При погружении шпунтовых свай вибропогружателем, снабженным амортизатором, недопогружение шпунтин может быть устранено путем одно-двукратного подъема шпунтины на 0,5-1 м и последующего погружения.

Если недопогружение вызвано встречей шпунта с препятствием процесс погружения следует прекратить и решать вопрос совместно с представителем проектной организации

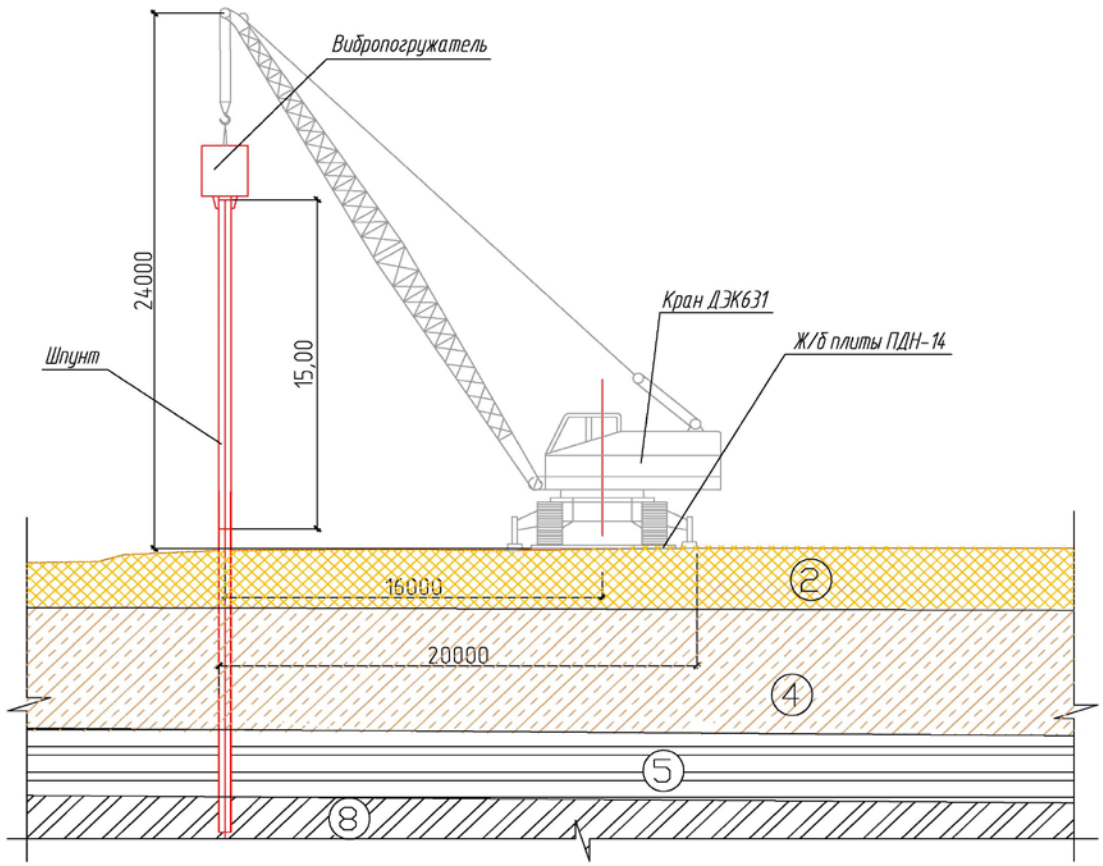

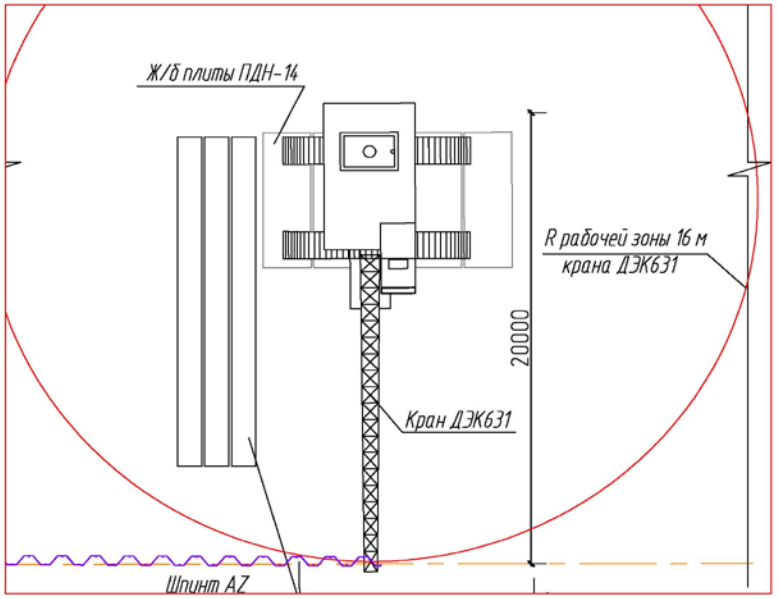

График грузоподъемности и высоты подъема главного крюка крана ДЭК631

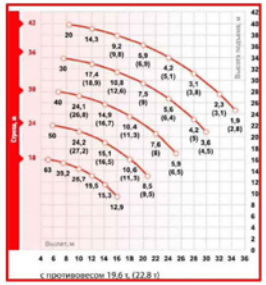

Общие указания

Шпунт погружается вибропогружателем при помощи направляющих, прямолинейным участком в одну захватку.

При производстве работ по погружению шпунта следует вести журнал погружения. По данным журнала составляется сводная ведомость погружения шпунта. К журналу следует прилагать планы и профильные схемы проектного и фактического положения шпунтовой стенки.

При погружении шпунта предельные отклонения должны быть не более:

- Смещение оси стенки в плане на уровне проектной отметки верха шпунта: 150 мм;
- Отклонение стенки от вертикали: 0,5%;

Техника безопасности

Установленные в проектное положение элементы направляющего устройства должны быть надежно закреплены.

Подъем и установку шпунта в направляющее устройство выполнять плавно без рывков, при этом следует избегать касания и ударов поднимаемого шпунта о направляющие, пользуясь в необходимых случаях специальными канатами (пеньковыми оттяжками).

Во время забивки шпунта рабочему запрещается находиться на ранее погруженном шпунте или на направляющем устройстве.

При погружении шпунта должна устанавливаться опасная зона радиусом равным вылету стрелы (16 м) плюс длина шпунта (14 м). В этой зоне не должны производится никакие работы или находиться люди.

Вибропогружение следует начинать только по разрешению прораба или мастера.

Очерёдность выполнения работ

1. Погружение шпунта траншеи;
2. Разработка грунта в траншее до отметки ниже на 1 м от отметки установки распорок;
3. Установка распорок;
4. Разработка грунта до проектных отметок.

						Р-06.06.2018/25-2		ГП	
						«Разработка ПСД на Строительство пешеходного моста через реку Шарон между населенными пунктами Шортанбай-Жиланды Курмангазинского района»			
Изм	Кол.уч	Лист	№ док.	Подпись	Дата				
Разработал						Пешеходный переход 160,5м	Стадия	Лист	Листов
Проверил							РП		
ГИП		Саакян А.Р.							
Д.контр.						Технологическая схема погружения шпунта	ТОО "Poligram" г. Атырау		

Файл: Р-06.06.2018/25-2_ГП

Формат А2

Согласовано

Взам. инв. №

Подпись и дата

Инв. № подл.

После того как установили шпунтовое ограждение под будущие полоны пешеходного моста, с помощью самовсасывающего центробежного насоса С-245 «Андижанец» приступаем к осушительным работам.

Самовсасывающий центробежный насос С-245 «Андижанец»

Применение
Самовсасывающий центробежный насос "Андижанец" С-245 (с дизелем Т-62-1) предназначен для перекачивания воды при оросительных, строительно-монтажных, осушительных и других работах.
Насос рассчитан на работу в районах с умеренным, тропическим климатом.
Допустимая высота самовсасывания (при подаче 60 м3/ч)- не более 5 метров.
Частота вращения вала – 1500 об/мин.
Насос поставляется в комплектациях:
- на тележке с дизелем Т-62,
- без тележки, б/муфты, без двигателя,
- на тележке с электродвигателем 11 кВт.

Насос может устанавливаться на трактор и работать от вала отбора мощности.
Подача - 100 м3/час
Напор - 16 м.в.ст
Размеры - 1800х930х1225
Масса - 760 кг
- дизелей Т-62-1
-запасных частей к С-245 и дизелям Т-62-1.
Дизель Т-62-1 - одноцилиндровый четырехтактный с горизонтальным расположением цилиндра. Благодаря легкости монтажа, простоте конструкции и обслуживания, испарительной системе охлаждения он широко используется для привода передвижных и стационарных водоотливных насосов и других машин, предназначенных для механизации работ в сельском хозяйстве.
Для отбора мощности дизель снабжен гладким шкивом, который, в зависимости от условий работы, может быть установлен на правом или левом маховике.
Используя посадочное место шкива на маховике, можно применять и другой вид привода.
Применение:
Самовсасывающий центробежный насос С-245 «Андижанец» предназначен для перекачивания загрязненной воды и химически неагрессивных жидкостей, сходных с водой по вязкости,
содержанием шлака до 10 %;
содержанием песка и др. твердых включений до 10 %;
размером твердых включений не более 1 мм.

Принцип действия

Горизонтальный насосный агрегат «Андижанец» состоит из самовсасывающего центробежного насоса типа С-245 и дизельного двигателя Т-62-1, который смонтирован на двухосной тележке с дышлом для передвижения в пределах участка работы, Насос оснащается дизелем Т-62-1, предназначенным для привода передвижных и стационарных водоотливных насосов и других машин. Привод от дизеля к насосу осуществляется клиновыми ремнями через шкив вала насоса. Перед пуском насоса необходимо заполнить его корпус водой через отверстие в верхней части корпуса, закрываемое крышкой. Рабочим органом насоса является рабочее колесо, которое помещено в спиральную камеру в нижней части корпуса. Рабочее колесо навернуто

на резьбу вала и закреплено контргайкой. Вал вращается в двух конических роликовых подшипниках, вмонтированных в промежуточную опору насоса. Вал снабжен специальным масляным затвором —для избежания просачивания воздуха в корпус насоса через зазоры в его опорах. Вода к рабочему колесу подводится по всасывающему патрубку, отлитому в одном блоке с корпусом насоса. К всасывающему патрубку прикреплен фланец, снабженный обратным клапаном — для предотвращения потока жидкости в обратном направлении. Под действием центробежной силы, жидкость поступает в расширение — в виде резервуара, который находится в верхней части корпуса и через отверстие поступает в напорный патрубок.

После завершения работы вода из корпуса сливается через отверстие, закрываемое пробкой, которая находится в нижней части корпуса.

	Конструктивное исполнение насоса	**Назначение насоса**	**Особенности конструкции насоса**
С-245 (Андижанец)	Передвижной дизельнасосный агрегат на базе насоса С-245 (установка).	Для забора и подачи чистой и загрязненной воды при оросительных, строительных, осушительных и других работах. Высота самовсасывания (при подаче 60 м3/час) до 5 м.	Агрегат состоит из насоса С-245 и дизеля Т-61-1, смонтированных на ручной передвижной тележке. Привод от дизеля к насосу через клиноременную передачу.

Технические характеристики насоса С-245 «Андижанец»

Номинальная мощность при нормальных условиях, кВт (л. с.)	9,6(13)
Максимальная мощность в течение часа при тех же условиях, кВт (л. с.)	10,5(14,3)
Номинальная частота вращения, с-1 (об/мин)	20(1200)
Максимальная частота вращения на холостом ходу, с-1 (об/мин)	21,3(1280)
Направление вращения со стороны топливного насоса	правое
Число цилиндров	1
Диаметр цилиндра, мм	120
Ход поршня, мм	160
Степень сжатия	15
Регулятор оборотов	центробежного типа
Система питания	топливный насос плунжерного типа
Давление впрыска топлива, МПа (кг/см2)	16(160)
Угол опережения подачи топлива, град	17(+1-2)
Топливо	дизельное Л или дизельное 3; топливо для быстроходных дизелей типа
Удельный расход топлива, г/кВт-ч (г/л. с.-ч)	249 +12 (183 +9)
Система смазки	комбинированная
Масса масла в дизеле, кг	2,5
Масло моторное летом зимой	М-10В2 М-8Вг2
Рекомендуемые заменители производства зарубежных фирм	SAE-30 CB
Суммарный удельный расход масла, отнесенный к приведенной номинальной мощности (на	4(3)
Срок службы масла до замены, ч	240
Система охлаждения	испарительная
Вместимость системы охлаждения, л	30
Расход охлаждающей воды при номинальной мощности, л/ч	9
Пуск дизеля	ручной инерционный с запальным фитилем при декомпрессии
Запальный фитиль	бумага, пропитанная в 10%-ном водном растворе калиевой или натриевой
Габаритные размеры, мм:	
длина	1200
ширина со шкивом и пусковой рукояткой	915
высота от плоскости основания	730
высота с глушителем	900
Способ соединения дизеля с приводимой им машиной	посредством муфты или ременной передачи через шкив
Диаметр и ширина шкива под плоский ремень, мм	320х150
Масса сухого дизеля (в комплектности), кг, не более	455

При извлечении шпунта с применением вибрации для срыва шпунтины, т.е. наруше-ния ее сцепления с грунтом и трения в замках, шпунтину следует вначале осадить вниз на 3-5см. вибромашиной при свободном положении подъемного каната, а затем приступить к выдергиванию. В необходимых случаях для нарушения сцепления шпунта с грунтом и трения в замках целесообразно осадить шпунтину молотом или применить подмыв по всей площади соприкосновения шпунтины с грунтом. Скорость подъема крюка крана при из-влечении шпунтины с применением вибрации не должна превышать 3 м/мин в песчаных и 1м/мин в глинистых грунтах.

МЕРОПРИЯТИЯ ПО ОХРАНЕ ТРУДА, ТЕХНИКЕ БЕЗОПАСНОСТИ И ЧРЕЗВЫЧАЙНЫМ СИТУАЦИЯМ

5 МЕРОПРИЯТИЯ ПО ОХРАНЕ ТРУДА, ТЕХНИКЕ БЕЗОПАСНОСТИ И ЧРЕЗВЫЧАЙНЫМ СИТУАЦИЯМ

5.1 Общие требования безопасности

Производитель работ должен до начала работ оформить наряд-допуск наведения соответствующих видов работ.

Все работники, которые будут заняты на объекте, пройдут обучения безопасным методам производства работ и порядку действия при чрезвычайных ситуациях и получат соответствующий пропуск со стороны Компании.

Все лица, находящиеся на стройплощадке, обязаны носить спецодежду, спецобувь, защитные каски и очки, и другие средства индивидуальной защиты с учетом вида работ и степени риска. Новые работники с опытом работы на строительном участке менее 6месяцев должны носить специальную опознавательную одежду (например, зеленые каски).

Перед началом работ ежедневно производить инструктаж рабочих по технике безопасности непосредственно относящийся к виду работ.

Перед началом работ производитель работ определяет опасные для людей зоны, в которых постоянно действуют или могут действовать опасные факторы связанные или не связанные с характером выполняемых работ согласно СНиП РК 1.03-05-2001.

К зонам постоянно действующих опасных производственных факторов относятся:

места вблизи от изолированных токоведущих частей электроустановок;

места вблизи от не огражденных перепадов по высоте на 1,3м и более;

- места, где содержатся вредные вещества в концентрациях выше предельно допустимых или воздействует шум и электромагнитное поле интенсивностью выше предельно допустимой.

К зонам потенциально действующих опасных производственных факторов следует относить:

-участки территории вблизи строящегося здания (сооружения);

-этажи (ярусы) зданий и сооружений в одной захватке, над которыми происходит монтаж (демонтаж) конструкций или оборудования;

-зоны перемещения машин, оборудования или их частей, рабочих органов;

- места, над которыми происходит перемещение грузов грузоподъемными кранами.

ЭЛЕКТРОСНАБЖЕНИЕ

Рабочий проект разработан ТОО «Poligram» в соответствии с основными требованиями нормативных документов Республики Казахстан:
- Правил устройства электроустановок РК (2015 г.);
- НТП ПС «Нормы технологического проектирования подстанций переменного тока с высшим напряжением 35-750 кВ»;
- СН РК 3.02-12-2001 «Нормы отвода земель для сетей 0,4-1150 кВ»;
- СН РК 1.02-03-2011 «Порядок разработки, согласования, утверждения и состав проектной документации на строительство»
- СНиП РК 2.04.01-2010 «Строительная климатология»;
- СНиП РК 1.03-05-2001 «Охрана труда и техника безопасности в строительстве».
- СП РК 4.04-107-2013 «Электротехнические устройства»
- типовых проектов шифр: ЛЭП98.08, ЛЭП98.10;

Все разделы рабочего проекта выполнены на основе утвержденных типовых решений и не содержат охраноспособных технических решений. В связи с этим проверка на патентную чистоту и патентоспособность не производилась.
Основные проектные решения согласованы со всеми заинтересованными организациями

3. Электротехнические решения

В соответствии с заданием на проектирование и технических условий проектом предусматривается.
- электроосвещение пешеходного моста
- ВЛИ-0,38 по существующим опорам с применением провода СИП от РУ-0,4кВ КТП 6/11 ПС 110/10кВ N68"Шортанбай".

По надежности электроснабжения потребитель относится к III-й категории.
Напряжение питания: 380В;
Для питания электроприемников применяется напряжение переменного тока 220 В 5%, 1 фаза, 2 провода, 50 Гц 2%, с глухим заземлением нейтрали.
Нагрузка 2,5 кВт

3.1. ВЛИ-0,38 кВ

Проектируемая ВЛИ-0,38кВ имеет протяженность 460м. Электроснабжение выполнено от существующей РУ-0,4кВ КТП 6/11 ПС 110/10кВ N68"Шортанбай" по существующим ж/б опорам ВЛ-0,4кВ до проектируемого шкафа управления освещением (ШУНО марки ЯУО-9610-3474-IP54) установленного на существующей опоре. Согласно ТУ предусмотреть установку в РУ-0,4кВ КТП 6/11 3-х полюсный авт.выключатель.
Основным аппаратом в цепи управления освещением в ЯУО является электромагнитный контактор (контакторы), который по командам цепей автоматического, местного или дистанционного управления осуществляет коммутацию главной цепи. Функцию защиты от токов перегрузки или короткого замыкания осуществляют вводной автоматический выключатель и групповые автоматические выключатели.
Вводные выключатели (переключатели)-разъединители также обеспечивают видимый разрыв главной цепи в отключённом состоянии.
Учёт электрической энергии осуществляется с помощью счётчиков (активной, активно-реактивной) энергии, подключенных в главную цепь непосредственно (до 25А) или через измерительные трансформаторы тока. Снятие показаний счётчиков может осуществляться только при открытой двери ящика (шкафа) или дистанционно.
Органы ручного управления и индикации размещены на двери и включают в себя:
- избиратель режимов «Местный»- «0»-«Дистанционный» - «0»- «Автоматический»;
- кнопки «Включение» и «Отключение»;

 светосигнальный индикатор «Работа» зелёного цвета.
Для исполнений ЯУО с комбинированным автоматическим управлением устанавливается избиратель автоматического режима «Фотореле»-«Таймер»-«Фотореле и таймер»-«Фотореле или таймер».
ЯУО в исполнениях с фотореле обеспечивают автоматическое включение-отключение осветительной установки при достижении заданного уровня освещённости. Для его настройки на корпусе фотореле имеется ручной регулятор. С помощью второго регулятора можно настроить временную задержку на включение-отключение реле, которая используется для предотвращения ложного срабатывания при резких изменениях уровня освещённости.
Сеть ВЛИ (ВЛ) 0,38 кВ выполняется самонесущим изолированным проводом марки СИП-4 без несущего элемента, сечением 4*25 мм². Крепления, соединения СИП производить с применением специальной линейной арматуры и предназначенных для этой цели инструмента и приспособлений.
Все электромонтажные работы при строительстве линии вести согласно ПУЭ РК, ПТБ и ПТЭ РК и СП РК 4.04-107-2013 «Электротехнические устройства».

3.2. Электроосвещение

Проектом предусматривается электроосвещение пешеходного моста реку Шарон между населенными пунктами Шортанбай-Жыланды от щита учета и управления (ЯУО-9610-3474-IP54) навесного исполнения с автоматическими выключателями на вводе и на отходящих линиях..
Освещенность пешеходного перехода принята в соответствии с СП РК2.04-104-2012"Естественное и искусственное освещение".
Светильники и электроустановочные изделия выбраны в соответствии с назначением, характером среды и архитектурно-строительными особенностями объекта.
Светильники приняты с металогалогенными лампами типа ДРИ.
Распределительные и групповые осветительные сети приняты 3-х и проводными и выполнены кабелем ВВГ 3х2,5.
Прокладка сетей освещения осуществляется:
- по стенам на металлических конструкциях в скобах, в гофротрубе.
- с использованием тросов с креплением.
В качестве защитного мероприятия принята система заземления. Предусмотренная проектом электробезопасность обеспечивается системой защитного заземления в комбинации с защитным отключением выполняется специальной жилой кабеля присоединенной к контуру заземления распределительных щитов, начиная от заземляющей шины ввода до последнего электроприемника.
Наружный контур заземления выполняется вертикальными стальными электродами из круглой стали Ø16 длиной 3,5м, соединенных между собой горизонтальными заземлителями из полосовой стали 40х4мм2 проложенной в траншее. Соединение заземлителей выполнить сваркой. Сварные швы в земле покрыть битумным лаком для защиты от коррозии. Величина сопротивления заземляющего устройства в любое время года не должна превышать 4 Ом.
Все электромонтажные работы при строительстве линии вести согласно ПУЭ РК, ПТБ и ПТЭ РК и СП РК 4.04-107-2013 «Электротехнические устройства».

4. Защитные мероприятия

Для обеспечения надежной защиты от поражения электрическим током предусмотрено защитное заземление. Заземление осветительной арматуры выполнен 3 -ей жилой кабеля. Наружный контур заземления выполняется вертикальными стальными электродами из круглой стали сечением 16мм2 длиной 3,5м, соединенных между собой горизонтальными заземлителями из полосовой стали 40х4мм2, проложенной в траншее. Соединение заземлителей выполнить сваркой. Сварные швы в земле покрыть битумным лаком для защиты от коррозии. Величина сопротивления заземляющего устройства в любое время года не должна превышать 4 Ом.

5. Техника безопасности.

При производстве строительно-монтажных работ должны строго соблюдаться нормы, правила и требования техники безопасности согласно СНиП РК 1.03.-05-2001 «Охрана труда и техника безопасности в строительстве».

Вся работа, выполняемая подрядчиком должна соответствовать требованиям норм, правил и инструкциям, применяемым для настоящих работ. Приступать к выполнению работ только после проведенного соответствующего инструктажа и получения разрешения на выполнение данного вида работ. Для проведения работ подрядчик должен выделить руководящий персонал с квалификацией и опытом работы достаточным для обеспечения уровня выполненных работ, способный обеспечить своими подчиненными всех правил по технике безопасности

Перечень нормативных документов

СН РК 2.04-01-2010 «Строительная климатология»;
СНиП 3.04-107-2014 «Нагрузки и воздействия на гидротехнические сооружения (волновые, ледовые и от судов»;
СН РК 5.01-02-2013 и СП РК 5.01-102-2013 «Основания зданий и сооружений»
СН РК 2.02-05-2009 « Пожарная безопасность зданий и сооружений»;
СН РК. 2.01-01-2013 и СП РК 2.01-101-2013 «Защита строительных конструкций от коррозии»;
СН РК 1.03-05-2011 и СП РК 1.03-106-2012 «Охрана труда и техника безопасности в строительстве»

«Утверждаю»
Руководитель
Курмангазинского районного отдела
строительства Атырауской области
_____ Сундетов Ж.
«11» 06 2018г.

ЗАДАНИЕ НА ПРОЕКТИРОВАНИЕ
«Разработка ПСД на Строительство пешеходного моста через реку Шарон между населенными пунктами Шортанбай-Жыланды Курмагазинского района Атырауской области»

№ п/п	Перечень основных данных и требований	Основные данные и требования
1	Наименование и месторасположение. Перечень основных данных и требований	«Разработка ПСД на строительство пешеходного моста через реку Шарон между населенными пунктами Шортанбай-Жыланды Курмагазинского района Атырауской области»
2	Основание для проектирования	Проектирование, развитие и обустройство инженерно-коммуникационной инфракструктура.
3	Вид строительства	Новое строительство
4	Место расположение	населенные пункты Шортанбай-Жыланды Курмангазинский район Атырауской области
5	Требования по вариантной и конкурсной разработке	Не требуется
6	Особые устройства строительства	-
7	Основные технико-экономические показатели объекта, в т.ч. мощность, производительность	Длина моста – определить проектом. Схема моста – по результатам разработки. Габарит – 2.5м. Расчетная нагрузка по результатам разработки. Пролетные строения по результатам разработки.
8	Основные требования к инженерному оборудованию, в т.ч. основные параметры, техническая и эксплуатационная характеристика, сервисное обслуживание	Согласно выданного задания на проектирование, требований СНиП, МСН и ПБГХ РК
9	Требования к благоустройству площадки и малым архитектурным формам	Согласно архитектурно-планировочного задания и согласно требований СНиП
10	Требования по разработке инженерно-технических мероприятий гражданской обороны и мероприятий по предупреждению чрезвычайных ситуаций, по защитным мероприятиям.	Предусмотреть мероприятия по предупреждению чрезвычайных ситуаций в соответствии с нормативными документами.
11	Выполнения экологических и санитарно-эпидемиологических условий к объекту	Согласно требованиям СНиП РК
12	Особые условия	Государственные и Экологические экспертизы ПСД
13	Цель проекта	Обеспечение перехода населения с одного берега поселка на другой
14	Требования к энергосбережению	Предусмотреть необходимые мероприятия по энергосбережению.
15	Количество экземпляров ПСД	Представить ПСД заказчику в бумажном варианте в 4-х экземплярах (в формате ПДФ) и электронная версия в 1-ом экземпляре.

Главный специалист
Курмангазинского районного
отдела строительства Атырауской области **К.Тыныштыкова**

ГОСУДАРСТВЕННАЯ ЛИЦЕНЗИЯ

07.04.2017 года **17006085**

Выдана **Товарищество с ограниченной ответственностью "Poligram"**

Республика Казахстан, Атырауская область, Атырау Г.А., г.Атырау, УЛИЦА КРУПСКАЯ, дом № 56., БИН: 060940002732

(полное наименование, местонахождение, бизнес-идентификационный номер юридического лица (в том числе иностранного юридического лица), бизнес -идентификационный номер филиала или представительства иностранного юридического лица – в случае отсутствия бизнес-идентификационного номера у юридического лица/полностью фамилия, имя, отчество (в случае наличия), индивидуальный идентификационный номер физического лица)

на занятие **Проектная деятельность**

(наименование лицензируемого вида деятельности в соответствии с Законом Республики Казахстан «О разрешениях и уведомлениях»)

Особые условия **I категория**

(в соответствии со статьей 36 Закона Республики Казахстан «О разрешениях и уведомлениях»)

Примечание **Неотчуждаемая, класс 1**

(отчуждаемость, класс разрешения)

Лицензиар **Государственное учреждение "Управление государственного архитектурно-строительного контроля Атырауской области". Акимат Атырауской области.**

(полное наименование лицензиара)

Руководитель (уполномоченное лицо) **ОМАРКУЛОВ АСЫЛБЕК ЖОЛДАСБЕКОВИЧ**

(фамилия, имя, отчество (в случае наличия)

Дата первичной выдачи

Срок действия лицензии

Место выдачи **г.Атырау**

ПРИЛОЖЕНИЕ К ГОСУДАРСТВЕННОЙ ЛИЦЕНЗИИ

Номер лицензии 17006085

Дата выдачи лицензии 07.04.2017 год

Подвид(ы) лицензируемого вида деятельности:

- Технологическое проектирование (разработка технологической части проектов строительства) объектов производственного назначения, в том числе:
  - Плотин, дамб, других гидротехнических сооружений
  - Конструкций башенного и мачтового типа
  - Для подъемно-транспортных устройств и лифтов
  - Для медицинской, микробиологической и фармацевтической промышленности
  - Для энергетической промышленности
  - Для перерабатывающей промышленности, включая легкую и пищевую промышленность
  - Для тяжелого машиностроения
- Технологическое проектирование (разработка технологической части проектов строительства) зданий и сооружений жилищно-гражданского назначения, в том числе:
  - Для транспортной инфраструктуры (предназначенной для непосредственного обслуживания населения) и коммунального хозяйства (кроме зданий и сооружений для обслуживания транспортных средств, а также иного производственно-хозяйственного назначения)
  - Для дошкольного образования, общего и специального образования, интернатов, заведений по подготовке кадров, научно-исследовательских, культурно-просветительских и зрелищных учреждений, предприятий торговли (включая аптеки), здравоохранения (лечения и профилактики заболеваний, реабилитации и санаторного лечения), общественного питания и бытового обслуживания, физкультурно-оздоровительных и спортивных занятий, отдыха и туризма, а также иных многофункциональных зданий и комплексов с помещениями различного общественного назначения
- Технологическое проектирование (разработка технологической части проектов транспортного строительства), включающее:
  - Улично-дорожную сеть городского электрического транспорта
  - Мосты и мостовые переходы, в том числе транспортные эстакады и многоуровневые развязки
  - Пути сообщения железнодорожного транспорта
  - Автомобильные дороги всех категорий
- Технологическое проектирование (разработка технологической части проектов строительства) объектов инфраструктуры транспорта, связи и коммуникаций, в том числе по обслуживанию:
  - Общереспубликанских и международных линий связи (включая спутниковые) и иных видов телекоммуникаций
  - Местных линий связи, радио-, телекоммуникаций

Осы құжат «Электронды құжат және электрондық цифрлық қолтаңба туралы» Қазақстан Республикасының 2003 жылғы 7 қаңтардағыЗаңы 7 бабының 1 тармағына сәйкес қағаз тасығыштағы құжатпен маңызы бірдей. Данный документ согласно пункту 1 статьи 7 ЗРК от 7 января 2003 года "Об электронном документе и электронной цифровой подписи" равнозначен документу на бумажном носителе.

ПРИЛОЖЕНИЕ К ГОСУДАРСТВЕННОЙ ЛИЦЕНЗИИ

Номер лицензии 17006085

Дата выдачи лицензии 07.04.2017 год

Подвид(ы) лицензируемого вида деятельности:

- Технологическое проектирование (разработка технологической части проектов строительства) объектов инфраструктуры транспорта, связи и коммуникаций, в том числе по обслуживанию:
  - Внутригородского и внешнего транспорта, включая автомобильный, электрический, железнодорожный и иной рельсовый, воздушный, водный виды транспорта
- Проектирование инженерных систем и сетей, в том числе:
  - Систем внутреннего и наружного электроосвещения, электроснабжения до 0,4 кВ и до 10 кВ
  - Электроснабжения до 35 кВ, до 110 кВ и выше
  - Магистральные нефтепроводы, нефтепродуктопроводы, газопроводы (газоснабжение среднего и высокого давления)
  - Внутренних систем отопления (включая электрическое), вентиляции, кондиционирования, холодоснабжения, газификации (газоснабжения низкого давления), а также их наружных сетей с вспомогательными объектами
  - Внутренних систем водопровода (горячей и холодной воды) и канализации, а также их наружных сетей с вспомогательными объектами
  - Внутренних систем слаботочных устройств (телефонизации, пожарно-охранной сигнализации), а также их наружных сетей
- Градостроительное проектирование (с правом проектирования для градостроительной реабилитации районов исторической застройки, за исключением научно-реставрационных работ на памятниках истории и культуры) и планирование, в том числе разработка:
  - Схем газоснабжения населенных пунктов и производственных комплексов, располагаемых на межселенных территориях
  - Схем канализации населенных пунктов и производственных комплексов, включая централизованную систему сбора и отвода бытовых, производственных и ливневых стоков, размещение головных очистных сооружений, испарителей и объектов по регенерации стоков
  - Схем телекоммуникаций и связи для населенных пунктов с размещением объектов инфраструктуры и источников информации
  - Схем электроснабжения населенных пунктов с размещением объектов по производству и транспортировке электрической энергии в системе застройки, а также электроснабжения производственных комплексов, располагаемых на межселенных территориях
  - Схем развития транспортной инфраструктуры населенных пунктов (улично-дорожной сети и объектов внутригородского и внешнего транспорта, располагаемых в пределах границ населенных пунктов) и межселенных территорий (объектов и коммуникаций внешнего транспорта, располагаемых вне улично-дорожной сети населенных пунктов)
  - Планировочной документации (комплексных схем градостроительного планирования территорий - проектов районной планировки, генеральных планов населенных пунктов, проектов детальной

Осы құжат «Электронды құжат және электрондық цифрлық қолтаңба туралы» Қазақстан Республикасының 2003 жылғы 7 қаңтардағыЗаңы 7 бабының 1 тармағына сәйкес қағаз тасығыштағы құжатпен маңызы бірдей. Данный документ согласно пункту 1 статьи 7 ЗРК от 7 января 2003 года "Об электронном документе и электронной цифровой подписи" равнозначен документу на бумажном носителе.

ПРИЛОЖЕНИЕ К ГОСУДАРСТВЕННОЙ ЛИЦЕНЗИИ

Номер лицензии 17006085

Дата выдачи лицензии 07.04.2017 год

Подвид(ы) лицензируемого вида деятельности:

- Градостроительное проектирование (с правом проектирования для градостроительной реабилитации районов исторической застройки, за исключением научно-реставрационных работ на памятниках истории и культуры) и планирование, в том числе разработка:
  планировки и проектов застройки районов, микрорайонов, кварталов, отдельных участков)
  - Схем водоснабжения населенных пунктов с размещением источников питьевой и (или) технической воды и трассированием водоводов, а также схем водоснабжения производственных комплексов, располагаемых на межселенных территориях
  - Схем теплоснабжения населенных пунктов с размещением объектов по производству и транспортировке тепловой энергии в системе застройки, а также теплоснабжения производственных комплексов, располагаемых на межселенных территориях
- Технологическое проектирование (разработка технологической части проектов) строительства объектов сельского хозяйства, за исключением предприятий перерабатывающей промышленности

- Строительное проектирование (с правом проектирования для капитального ремонта и (или) реконструкции зданий и сооружений, а также усиления конструкций для каждого из указанных ниже работ) и конструирование, в том числе:
  - Металлических (стальных, алюминиевых и из сплавов) конструкций
  - Бетонных и железобетонных, каменных и армокаменных конструкций
  - Оснований и фундаментов
- Архитектурное проектирование для зданий и сооружений первого или второго и третьего уровней ответственности (с правом проектирования для архитектурно-реставрационных работ, за исключением научно-реставрационных работ на памятниках истории и культуры), в том числе:
  - Генеральных планов объектов, инженерной подготовки территории, благоустройства и организации рельефа

(наименование подвида лицензируемого вида деятельности в соответствии с Законом Республики Казахстан «О разрешениях и уведомлениях»)

Лицензиат **Товарищество с ограниченной ответственностью "Poligram"**

Республика Казахстан, Атырауская область, Атырау Г.А., г.Атырау, УЛИЦА КРУПСКАЯ, дом № 56., БИН: 060940002732

(полное наименование, местонахождение, бизнес-идентификационный номер юридического лица (в том числе иностранного юридического лица), бизнес-идентификационный номер филиала или представительства иностранного юридического лица – в случае отсутствия бизнес-идентификационного номера у юридического лица/полностью фамилия, имя, отчество (в случае наличия), индивидуальный идентификационный номер физического лица)

Осы құжат «Электронды құжат және электрондық цифрлық қолтаңба туралы» Қазақстан Республикасының 2003 жылғы 7 қаңтардағыЗаңы 7 бабының 1 тармағына сәйкес қағаз тасығыштағы құжатпен маңызы бірдей. Данный документ согласно пункту 1 статьи 7 ЗРК от 7 января 2003 года "Об электронном документе и электронной цифровой подписи" равнозначен документу на бумажном носителе.

Производственная база	**Атырауская область, г.Атырау, ул.Крупской, 56** (местонахождение)
Особые условия действия лицензии	**I категория** (в соответствии со статьей 36 Закона Республики Казахстан «О разрешениях и уведомлениях»)
Лицензиар	**Государственное учреждение "Управление государственного архитектурно-строительного контроля Атырауской области". Акимат Атырауской области.** (полное наименование органа, выдавшего приложение к лицензии)
Руководитель (уполномоченное лицо)	**ОМАРКУЛОВ АСЫЛБЕК ЖОЛДАСБЕКОВИЧ** (фамилия, имя, отчество (в случае наличия)
Номер приложения	001
Срок действия	
Дата выдачи приложения	07.04.2017
Место выдачи	г.Атырау

Осы құжат «Электронды құжат және электрондық цифрлық қолтаңба туралы» Қазақстан Республикасының 2003 жылғы 7 қаңтардағыЗаңы 7 бабының 1 тармағына сәйкес қағаз тасығыштағы құжатпен маңызы бірдей. Данный документ согласно пункту 1 статьи 7 ЗРК от 7 января 2003 года "Об электронном документе и электронной цифровой подписи" равнозначен документу на бумажном носителе.

"POLIGRAM" ЖШС

Қазақстан Республикасы
Атырау қ., Н. Крупская к-сі, 56
+7 (7122) 27-11-56, 27-12-28
info@poligram.kz
www.poligram.kz

POLIGRAM
ТОВАРИЩЕСТВО С ОГРАНИЧЕННОЙ ОТВЕТСТВЕННОСТЬЮ

ТОО "POLIGRAM"

Республика Казахстан
г. Атырау, ул. Н. Крупская, 56
+7 (7122) 27-11-56, 27-12-28
info@poligram.kz
www.poligram.kz

ПРИКАЗ № 181/2

г. Атырау «06» июня 2018 года

«О назначении главного инженера проекта»

ПРИКАЗЫВАЮ:

Саакян А.Р. – инженер-проектировщика по газопроводам, назначить с 06 июня 2018 года главным инженером проекта по объекту: «Разработка проектно-сметной документации на строительство пешеходного моста через реку Шарон, между населенными пунктами Шортанбай-Жыланды Курмангазинского района» по договору №25 от 06.06.2018 г.

Основание: распоряжение директора ТОО «Poligram».

С приказом ознакомлен(а):

Саакян А.Р. _____

Директор ТОО «Poligram» **Савгира О. А.**

АТЫРАУ ОБЛЫСЫ
ҚҰРМАНҒАЗЫ АУДАНЫ
ГАНЮШКИН
АУЫЛДЫҚ ОКРУГІНІҢ
ӘКІМІ

АКИМ
ГАНЮШКИНСКОГО
СЕЛЬСКОГО ОКРУГА
КУРМАНГАЗИНСКОГО РАЙОНА
АТЫРАУСКОЙ ОБЛАСТИ

ШЕШІМ **РЕШЕНИЕ**

2018 жыл «5» ақпан № 23 « » 20 год

Ганюшкин ауылы село Ганюшкино

«Құрманғазы аудандық құрылыс бөлімі» мемлекеттік мекемесіне жаяу жүргіншілерге арналған көпір құрылысын салу үшін жер учаскесіне 5 (бес) жыл мерзімге уақытша өтеулі жер пайдалану (жалға алу) құқығын табыстау туралы

«Қазақстан Республикасының Жер Кодексі» Қазақстан Республикасының 2003 жылғы 20 маусымдағы Кодексінің 19 бабының 1 тармағы, 44-1, 92 баптары негізінде, «Қазақстан Республикасындағы жергілікті мемлекеттік басқару және өзін-өзі басқару туралы» Қазақстан Республикасының 2001 жылғы 23 қаңтардағы Заңының 35 бабының 1 тармағының 6) тармақшасын басшылыққа алып, округ әкімі

ШЕШІМ ҚАБЫЛДАДЫ:

1. «Құрманғазы аудандық құрылыс бөлімі» мемлекеттік мекемесіне жаяу жүргіншілерге арналған көпір құрылысын салу үшін Ганюшкин ауылдық округі, Ганюшкин ауылынан көлемі 0,1 гектар жер учаскесіне 5 (бес) жыл мерзімге уақытша өтеулі жер пайдалану (жалға алу) құқығы табылсын.

Негіз: «Азаматтарға арналған үкімет» мемлекеттік корпорациясы» коммерциялық емес акционерлік қоғамының Атырау облысы бойынша филиалы- «Жер кадастры және жылжымайтын мүлікті техникалық тексеру департаментінің Құрманғазы аудандық бөлімшесінің жер учаскесінің жер кадастрлық жоспары.

2. Жер учаскесі бөлінбейді, пайдалануда ауыртпашылықтар мен шектеулер жоқ.

3. «Құрманғазы аудандық құрылыс бөлімі» мемлекеттік мекемесіне аудандық жер қатынастары бөлімімен он жұмыс күнінен кеш емес мерзімде келісім шарт жасасталуы ұсынылсын.

4. Жер пайдаланушыға жер учаскесін өз мақсатында пайдалану міндеттелсін

5. Жер пайдаланушыға бөлінген жер учаскесі 5 (бес) жыл ішінде тиісті

000024

мақсатында пайдаланылмаған жағдайларда, Заңда белгіленген тәртіппен жер пайдаланушыдан мәжбүрлеп алынады.

6. Жер учаскесінің шекарасы белгіленіп және куәландыратын құжаттары берілгенге дейін жер учаскесін пайдалануға жол берілмейді.

7. Осы шешім аудандық жер қатынастары бөлімі, аудандық сәулет және қала құрылыс бөлімі, Құрманғазы ауданы бойынша мемлекеттік кірістер басқармасына жолдансын және әділет басқармасынан тіркеуден өту ұсынылсын.

Округ әкімі **М.Мұғалім**

АТЫРАУ ОБЛЫСЫ ӘДІЛЕТ ДЕПАРТАМЕНТІНІҢ
ҚҰРМАНҒАЗЫ АУДАНЫ ӘДІЛЕТ БАСҚАРМАСЫ
Анықтама №
00013413991 2 300/18
Кадастрлық №
04:063:016
1356
19 02 2018 ж.
18 мин.
Жыныстық
с.
Мұрағат
Дерекқор

Рабочий кабинет Личные данные Профиль участника Внешние сервисы Избранное

Договор № 0603400006981/180029/00

Распечатать

Общее (https://v3bl.goszakup.gov.kz/ru/egzcontract/supcontract/edit/5647121)

Предметы договора (https://v3bl.goszakup.gov.kz/ru/egzcontract/supcontract/units/5647121)

Заказчик и поставщик (https://v3bl.goszakup.gov.kz/ru/egzcontract/supcontract/customer_n_supplier/5647121)

Казначейство (https://v3bl.goszakup.gov.kz/ru/egzcontract/supcontract/kazna/5647121)

Договор и согласование (https://v3bl.goszakup.gov.kz/ru/egzcontract/supcontract/contract/5647121)

Отмена заключение/Одностороннее расторжение (https://v3bl.goszakup.gov.kz/ru/egzcontract/supcontract/close_contract/5647121)

Информация об оплате (https://v3bl.goszakup.gov.kz/ru/egzcontract/supcontract/akts/5647121)

Дополнительные соглашения (https://v3bl.goszakup.gov.kz/ru/egzcontract/supcontract/additions/5647121)

Обеспечение исполнения договора (https://v3bl.goszakup.gov.kz/ru/egzcontract/supcontract/ebg/5647121)

Электронный договор

Договор Форма ввода Согласование

Казахская версия	Русская версия

Казахская версия

Жұмыстарды мемлекеттік сатып алу туралы шарт

Атырау облысы	№25	2018-06-06

Бөлім басшысы атынан әрекет ететін бұдан әрі «Тапсырыс беруші» деп аталатын "Құрманғазы аудандық құрылыс бөлімі" мемлекеттік мекемесі Ереже 06.03.2006 жылғы №107-1915-03 ММ негізінде әрекет ететін Сундетов Жаслан Андиржанович бір тараптан және Басшысы атынан әрекет ететін бұдан әрі «Орындаушы» деп аталатын "Poligram" жауапкершілігі шектеулі серіктестігі екінші тараптан жарғы негізінде әрекет ететін Савгира Олег Алексеевич, бұдан әрі бірлесіп «Тараптар» деп аталатындар 2015 жылғы 4 желтоқсандағы «Мемлекеттік сатып алу туралы» Қазақстан Республикасы Заңының (бұдан әрі – Заң) және 2018-05-18 № 2497795-ОК1 Ашық конкурс тәсілімен мемлекеттік сатып алудың қорытындылары негізінде осы жұмыстарды мемлекеттік сатып алу туралы шартты (бұдан әрі – Шарт) жасасты және төмендегі туралы келісімге келді:

1 Ұғымдар мен айқындамалар

1.1 Осы Шартта төменде тізбеленген ұғымдар мынадай мағынаға ие:

1) Орындаушы – Тапсырыс берушімен жасалған Шартта оның контрагенті ретінде әрекет ететін заңды тұлға, сондай-ақ, консорциум (Мемлекеттік сатып алуды жүзеге асыру қағидаларында көзделген жағдайларда);

2) қосалқы мердігер – Шарт бойынша жұмыстардың бір бөлігін орындауға Орындаушымен шарты және (немесе) келісімі бар тұлға немесе ұйым;

2 Шарттың мәні

2.1 Орындаушы осы Шарттың ажырамас бөлігі болып табылатын оған қосымшаларда көрсетілген шарттарға, талаптарға сәйкес және баға бойынша жұмысты (жұмыстарды) орындауға міндеттенеді, ал Тапсырыс беруші орындалған Жұмысты (Жұмыстарды) қабылдауға және Орындаушы Шарт бойынша өз міндеттемелерін тиісінше орындаған кезде ол үшін осы Шарттың талаптарында ақы төлеуге міндетті:
ерекшелігі бойынша **005--431** Құрманғазы ауданы Шортанбай-Жыланды елді мекендерін қосатын, Шарон өзені арқылы жаяу жүргіншілер көпірінің құрылысына жоба сметалық құжат жасақтау;

2.2 Төменде тізбеленген құжаттар және оларда айтылған шарттар осы Шартты құрады және оның ажырамас бөлігі болып саналады, атап айтқанда:

1) осы Шарт;

2) сатып алынатын жұмыстардың тізбесі (1-қосымша);

3 Шарттың сомасы және ақы төлеу шарттары

3.1 Шарттың жалпы сомасы Шартқа № 1 қосымшамен анықталады және 11 088 000.00 (он бір миллион сексен сегіз мың тенге нөл тиын) теңгені құрайды және Жұмыстарды орындаумен байланысты болатын барлық шығыстарды, сондай-ақ Қазақстан Республикасының заңнамасында көзделген барлық салықтар мен алымдарды, оның ішінде ҚҚС 1 188 000.00 тенге (бір миллион жүз сексен сегіз мың тенге нөл тиын)

3.2 Қазынашылықтың аумақтық органында Шарт
005 Коммуналдық шаруашылығын дамыту бюджеттік бағдарламасы, **431** Жаңа объектілерді салу және қолдағы объектілерді реконструкциялау ерекшелігі бойынша - 1 000 000.00 (бір миллион тенге нөл тиын) оның ішінде ҚҚС 2018 жылы тіркеуге жатады
005 Коммуналдық шаруашылығын дамыту бюджеттік бағдарламасы, **431** Жаңа объектілерді салу және қолдағы объектілерді реконструкциялау ерекшелігі бойынша - 10 088 000.00 (он миллион сексен сегіз мың тенге нөл тиын) оның ішінде ҚҚС 2019 жылы тіркеуге жатады.

3.3 Орындалған жұмыстар үшін ақы төлеуді Тапсырыс беруші Тараптар Орындалған жұмыстар актісіне қол қойған күннен бастап 30 (отыз) күнтізбелік күннен кешіктірмей Орындаушының іс жүзінде есеп шотына ақша қаражатын аудару жолымен төлейді.

3.4 Орындалатын жұмыстардың көлемі Шартқа 1-қосымшада айтылған.

3.5 Ақы төлеу алдындағы қажетті құжаттар:

1) аумақтық қазынашылық органында тіркелген Шарт;

2) орындалған Жұмыстардың актісі;

3) осы Қағидаларға 22-5-қосымшаға сәйкес нысан бойынша жұмыстар мен көрсетілетін қызметтердегі жергілікті қамту үлесі бойынша есеп;

4) Орындаушы Тапсырыс берушіге ұсынған орындалған жұмыстардың жалпы сомасын сипаттай, көрсете отырып, шот-фактура.

4 Тараптардың міндеттемелері.

4.1 Орындаушы:

1) Шарт бойынша өзіне алған міндеттемелердің толық және тиесілі орындалуын қамтамасыз етуге;

2) Шарт жасалған күннен бастап он жұмыс күні ішінде 30 000.00 теңгеге тең осы қаржы жылы Шарттың сомасының үш пайызы мөлшерінде Шарттың орындалуын қамтамасыз ету сомасын және 0.00 теңгеге тең Шартқа 1-қосымшаға сәйкес шарт мәндері бойынша көзделген аванс мөлшерлерін, сондай-ақ 10 874 944.29 теңгеге тең Заңның 26-бабына сәйкес соманы енгізуге міндеттенеді, бұл жалпы алғанда мынадай:
мемлекеттік сатып алу веб-порталына (бұдан әрі – веб-портал) растайтын құжаттың көшірмесін орналастыра отырып, "ҚР Қаржы министрлігінің

Русская версия

Договор о государственных закупках работ

Атырауская область	№25	2018-06-06

Государственное учреждение "Отдел строительства Курмангазинского района", именуемый (ое)(ая) в дальнейшем «Заказчик», от лица которого выступает Руководитель отдела Сундетов Жаслан Андиржанович, действующий на основании Положения №107-1915-03 ГУ от 06.03.2006г, с одной стороны и Товарищество с ограниченной ответственностью "Poligram", именуемый(ое)(ая) в дальнейшем «Исполнитель», от лица которого выступает Руководитель Савгира Олег Алексеевич, действующий на основании устав, с другой стороны, далее совместно именуемые «Стороны», на основании Закона Республики Казахстан 4 декабря 2015 года «О государственных закупках» (далее - Закон) и итогов государственных закупок способом Открытый конкурс от 2018-05-18 года № 2497795-ОК1, заключили настоящий договор о государственных закупках работ (далее - Договор) и пришли к соглашению о нижеследующем:

1 Понятия и определения

1.1 В данном Договоре нижеперечисленные понятия имеют следующее толкование:

1) Исполнитель - юридическое лицо, выступающее в качестве контрагента Заказчика в заключенном с ним договоре о государственных закупках, а также консорциум (в случаях, предусмотренных Правилами осуществления закупок);

2) субподрядчик - лицо или организация, имеющие договор и (или) соглашение с Исполнителем на выполнение части работ по Договору на участке (объекте);

2 Предмет Договора

2.1 Исполнитель обязуется выполнить работу(ы) согласно условиям, требованиям и по ценам, указанным в приложениях к настоящему Договору (далее - Работа), являющихся неотъемлемой его частью, а Заказчик обязуется принять выполненную(ые) Работу(ы) и оплатить за нее на условиях настоящего Договора при условии надлежащего исполнения Исполнителем своих обязательств по Договору:
по специфике **005--431** Разработка проектно-сметной документации на строительство пешеходного моста через реку Шарон, между населенными пунктами Шортанбай-Жыланды Курмангазинского района;

2.2 Перечисленные ниже документы и условия, оговоренные в них, образуют данный Договор и считаются его неотъемлемой частью, а именно:

1) настоящий Договор;

2) перечень закупаемых работ (Приложение 1);

3 Сумма Договора и условия оплаты

3.1 Общая сумма Договора определяется Приложением № 1 к Договору и составляет 11 088 000.00 (одиннадцать миллионов восемьдесят восемь тысяч тенге ноль тиын) тенге и включает все расходы, связанные с выполнением Работ(ы), а также все налоги и сборы, предусмотренные законодательством Республики Казахстан, в том числе НДС 1 188 000.00 тенге (один миллион сто восемьдесят восемь тысяч тенге ноль тиын) (далее – сумма Договора).

3.2 В территориальном органе казначейства Договор подлежит регистрации
по бюджетной программе **005** Развитие коммунального хозяйства, по специфике **431** Строительство новых объектов и реконструкция имеющихся объектов - на 2018 год 1 000 000.00 (один миллион тенге ноль тиын) в том числе НДС;
по бюджетной программе **005** Развитие коммунального хозяйства, по специфике **431** Строительство новых объектов и реконструкция имеющихся объектов - на 2019 год 10 088 000.00 (десять миллионов восемьдесят восемь тысяч тенге ноль тиын) в том числе НДС.

3.3 Оплата за выполненные Работы производится Заказчиком путем перечисления денежных средств на расчетный счет Исполнителя по факту не позднее 30 (тридцати) календарных дней с даты подписания Сторонами акта выполненных Работ.
Форма акта выполненных работ предварительно согласовывается Исполнителем с Заказчиком.

3.4 Объем выполняемых работ оговорен в Приложении 1 к Договору.

3.5 Необходимые документы, предшествующие оплате:

1) зарегистрированный в территориальном органе казначейства Договор;

2) акт выполненых работ;

3) отчет о местном содержании в работах и услугах по форме согласно приложению 22-5 к Правилам;

4) счет-фактура с описанием, указанием общей суммы выполненных работ, предоставленная Исполнителем Заказчику.

4 Обязательства Сторон

4.1 Исполнитель обязуется:

1) Обеспечить полное и надлежащее исполнение взятых на себя обязательств по Договору.

Казахская версия	Русская версия
Қазынашылық Комитеті" РММ, № KKMFKZ2A , KZ830705034671258001 БСК Тапсырыс берушінің банк шотына кепілдікті ақшалай жарна банк шотына кепілдікті ақшалай жарна; не: веб-порталда оның электрондық көшірмесін орналастыра отырып, қағаз тасығышта не Мемлекеттік сатып алуды жүзеге асыру қағидаларына 22-қосымшаға сәйкес электрондық құжат нысанында банктік кепілдік түрінде 10 904 944.29 (он миллион тоғыз жүз төрт мың тоғыз жүз қырық төрт тенге жиырма тоғыз тиын) теңгені құрайды. Веб-порталда оның электрондық көшірмесін орналастыра отырып, банктік кепілдікті қағаз тасығышта ұсынған кезде қағаз тасығыштағы банктік кепілдіктің түпнұсқасы тапсырыс берушіге беріледі; Бұл ретте Шарттың орындалуын қамтамасыз ету сомасын Орындаушы Шарттың орындалуын қамтамасыз етуді енгізу мерзімі өткенге дейін ол Шарт бойынша міндеттемелерді толық және тиісінше орындаған жағдайда енгізбеуі мүмкін; 3) Шарт бойынша өз міндеттемелерін орындау кезінде орындалатын Жұмыстардың Шарттың ажырамас бөлігі болып табылатын осы Шартқа қосымшаларда көрсетілген талаптарға сәйкес келуін қамтамасыз етуге; 4) Тапсырыс берушінің алдын ала жазбаша келісімінсіз Тапсырыс беруші немесе Шарттың талаптарын орындау үшін Орындаушы тартқан персоналды қосқанда, оның атынан басқа тұлғалар ұсынған техникалық құжаттаманың мазмұнын ашпауға міндеттенеді. Көрсетілген ақпарат бұл персоналға құпия және міндеттемелерді орындауға қажетті шамада ұсынылуы тиіс; 5) Тапсырыс берушінің алдын ала жазбаша рұқсатынсыз жоғарыда тізбеленген құжаттарды және ақпаратты Шартты жүзеге асыру мақсатынан басқа мақсатта пайдаланбауға; 6) Тапсырыс берушінің бірінші талабы бойынша Шарт бойынша міндеттемелердің орындалу барысы туралы ақпарат ұсынуға; 7) Орындаушының Шарт талаптарын тиісінше орындамауымен және/немесе өзге заңсыз іс-әрекеттермен келтірген шығындарды Тапсырыс берушіге толық көлемде өтеуге міндеттенеді 8) Тапсырыс берушіге веб-портал арқылы электрондық цифрлық қолтаңбамен бекітілген орындалған жұмыстар актісін жіберу және ресімдеуге 9) Тапсырыс беруші орындалған жұмыстар актісін бекіткеннен кейін Қазақстан Республикасының заңнамасына сәйкес электрондық шот-фактуралардың ақпараттық жүйесі арқылы электрондық нысанда шот-фактура жазуға міндеттенеді 4.2 Орындаушы: 1) Шарт бойынша орындалған Жұмыстар үшін тапсырыс берушіден ақы төлеуді талап етуге; 2) Тапсырыс берушімен орындау мерзімін алдын ала келісе отырып, шартқа № 1 қосымшада көрсетілген Жұмыстарды мерзімінен бұрын орындауға құқылы; 4.3 Тапсырыс беруші: 1) Жұмыстарды орындау үшін Орындаушы мамандарының кіруін қамтамасыз етуге; 2) орындалған Жұмыстардың сәйкес келмеуін анықтаған кезде дереу жазбаша Орындаушыны хабардар етуге; 3) Жұмыстарды қабылдау кезінде веб-портал арқылы орындалған жұмыстар актісін бекітуге не Мемлекеттік сатып алуды жүзеге асыру қағидаларының 426-4-тармағында белгіленген мерзімде оның қабылданбауына дәлелді негіздемелерді көрсете отырып жұмысты қабылдаудан бас тартуға 4) орындалған жұмыстар актісі бекітілгеннен кейін Электрондық нысанда жазып берілетін шот-фактуралардың құжат айналымының қағидаларына сәйкес электрондық шот-фактуралардың ақпараттық жүйелері арқылы электрондық нысанда Мердігер жазған шот-фактураны қабылдауға; 5) осы Шартта белгіленген тәртіппен және мерзімде ақы төлеуді жүргізуге міндеттенеді. 4.4 Тапсырыс беруші: 1) орындалған Жұмыстардың сапасын тексеруге; 2) Жұмыстарды мерзімінен бұрын орындаған жағдайда Тапсырыс беруші Шарттың талаптарына сәйкес жұмыстарды мерзімінен бұрын қабылдауға және оған ақы төлеуге құқылы. Жұмыстарды қабылдау мүмкіндігі болмаған жағдайда оны мерзімінен бұрын орындаудан бас тартуға жол беріледі. **5 Жұмыстардың техникалық ерекшелікке және (немесе) жобалау-сметалық құжаттамаға сәйкестігін тексеру** 5.1 Тапсырыс беруші немесе оның өкілдері техникалық ерекшелікте және (немесе) жобалау-сметалық құжаттамада (Шартқа 2-қосымша) көрсетілген талаптарға сәйкес келуі тұрғысында орындалған жұмыстарды бақылауды және тексеруді жүргізуі мүмкін. Бұл ретте осы тексерулер бойынша барлық шығыстарды Орындаушы тартады. Тапсырыс беруші осы мақсаттар үшін анықталған өзінің өкілдері туралы Орындаушыны жазбаша түрде уақтылы хабардар етуі тиіс.	2) в течение десяти рабочих дней со дня заключения Договора, внести обеспечение исполнения Договора в размере трех процентов от суммы договора на текущий финансовый год равную 30 000.00 тенге и размеров аванса, предусмотренных по предметам договора согласно Приложению 1 к Договору равную 0.00,а также сумму в соответствии со статьей 26 Закона равную 10 874 944.29 тенге что в общем составляет 10 904 944.29 (десять миллионов девятьсот четыре тысячи девятьсот сорок четыре тенге двадцать девять тиын) тенге в виде: - гарантийного денежного взноса на банковский счет: № KZ830705034671258001 в РГУ "КОМИТЕТ КАЗНАЧЕЙСТВА МИНИСТЕРСТВА ФИНАНСОВ РК", БИК KKMFKZ2A с размещением на веб-портале государственных закупок копии подтверждающего документа; либо: банковской гарантии на бумажном носителе с размещением на веб-портале государственных закупок его электронной копии либо в форме электронного документа согласно приложению 22 к Правилам осуществления государственных закупок. При представлении банковской гарантии на бумажном носителе с размещением на веб-портале государственных закупок его электронной копии, оригинал банковской гарантии на бумажном носителе представляется заказчику. При этом сумма обеспечения исполнения Договора может не вноситься Исполнителем в случае полного и надлежащего им исполнения обязательств по Договору до истечения срока внесения обеспечения исполнения Договора; 3) При исполнении своих обязательств по Договору обеспечить соответствие выполняемых Работ требованиям, указанным в приложениях к настоящему Договору, являющихся его неотъемлемой частью 4) Не раскрывать без предварительного письменного согласия Заказчика содержание технической документации, представленной Заказчиком или от его имени другими лицами, за исключением того персонала, который привлечен Исполнителем для исполнения условий Договора. Указанная информация должна предоставляться этому персоналу конфиденциально и в той мере, насколько это необходимо для исполнения обязательств. 5) без предварительного письменного согласия Заказчика не использовать какие-либо вышеперечисленные документы и информацию, кроме как в целях реализации Договора; 6) по первому требованию Заказчика предоставлять информацию о ходе исполнения обязательств по Договору; 7) возмещать Заказчику в полном объеме причиненные ему убытки, вызванные ненадлежащим выполнением Исполнителем условий Договора и/или иными неправомерными действиями; 8) оформить и направить Заказчику посредством веб-портала утвержденный электронно-цифровой подписью акт выполненных работ 9) после утверждения Заказчиком акта выполненных работ, выписать счет-фактуру в электронной форме посредством информационной системы электронных счетов-фактур в соответствии с законодательством Республики Казахстан 4.2 Исполнитель вправе: 1) требовать от Заказчика оплату за выполненные Работы по Договору; 2) на досрочное выполнение Работ, указанных в Приложении №1 к Договору, заранее согласовав с Заказчиком сроки выполнения; 4.3 Заказчик обязуется: 1) обеспечить доступ специалистов Исполнителя для выполнения Работ; 2) при выявлении несоответствий выполненных Работ незамедлительно письменно уведомить Исполнителя; 3) при приемке Работ утвердить посредством веб-портала акт выполненных работ либо отказать в принятии работ с указанием аргументированных обоснований ее непринятия в сроки установленные пунктом 426-4 Правил осуществления государственных закупок 4) после утверждения акта выполненных работ принять счет-фактуру, выписанную Поставщиком в электронной форме посредством информационной системы электронных счетов-фактур в соответствии с Правилами документооборота счетов-фактур выписываемых в электронной форме; 5) произвести оплату в порядке и сроки, установленные настоящим Договором. 4.4 Заказчик вправе: 1) проверять качество выполненных Работ; 2) в случае досрочного выполнения Работ, Заказчик вправе досрочно принять работы и оплатить за нее в соответствии с условиями Договора. Отказ в досрочном выполнении Работ допускается в случаях отсутствия возможности его принятия. **5 Проверка Работ на соответствие технической спецификации и (или) проектно-сметной документации** 5.1 Заказчик или его представители могут проводить контроль и проверку выполненных работ на предмет соответствия требованиям, указанным в технической спецификации и (или) проектно-сметной

Казахская версия

5.2 Осы Шарт шеңберінде орындалатын жұмыстар техникалық ерекшелікте және (немесе) жобалау-сметалық құжаттамада көрсетілген стандарттарға сәйкес келуі немесе олардан жоғары болуы тиіс.

5.3 Егер орындалған Жұмыстардың нәтижелері тексеру кезінде техникалық ерекшелік және (немесе) жобалау-сметалық құжаттама талаптарына (Шартқа 2-қосымша) сәйкес келмейді деп танылса, Орындаушы тексеру сәтінен бастап 1 ай ішінде Тапсырыс беруші тарапынан қандай да бір қосымша шығындарсыз техникалық ерекшелік және (немесе) жобалау-сметалық құжаттама талаптарына сәйкессіздіктерді жою жөнінде шаралар қабылдайды.

5.4 Жұмыстардың техникалық ерекшелікке және (немесе) жобалау-сметалық құжаттамаға сәйкес келуін тексеру кезінде Тапсырыс берушінің инспекторларына Тапсырыс беруші тарапынан қандай да бір қосымша шығындарсыз сызбалар мен өндірістік ақпаратқа қол жеткізуді қоса алғанда, барлық құралдар беріледі және жәрдем көрсетілетін болады.

5.5 Жоғарыда көрсетілген тармақтың біреуі де Орындаушыны Шарт бойынша басқа міндеттемелерден босатпайды.

6 Жұмыстарды тапсыру және қабылдап алу тәртібі

6.1 Жұмыс орындалды деп саналады Өнім берушінің Жұмыстарды осы Шартқа қосымшаларда көрсетілген талаптарға толық сәйкестікте Тапсырыс берушіге толық тапсырған жағдайда орындалды деп саналады.

7 Кепілдік. Сапа

7.1 Орындаушы Тапсырыс берушіге Шарт бойынша жұмыстарды орындау нәтижелері кезінде пайдаланылатын материалдар мен жабдықтардың техникалық ерекшеліктерге және (немесе) жобалау-сметалық құжаттама сәйкес болуына, Жұмыстар оның сапасын техникалық ерекшелікке сәйкес келмейтін деңгейге дейін төмендететін ақауларсыз орындалатынына кепілдік береді. Осы талаптарға сәйкес келмейтін Жұмыстар, оның ішінде жеткіліксіз негізделген және рұқсатсыз өзгертілген жұмыс ақаулы деп танылады. Орындаушы (қосалқы Мердігер) жүзеге асырмаған пайдалану, түрлендіру ережелерін бұзу, дұрыс ұстамау немесе жеткіліксіз техникалық қызмет көрсету себебінен, сондай-ақ жабдықты қалыпты пайдалану кезінде оның ұйғарынды тозуы немесе бүлінуі себебінен залалды өтеу немесе түзету Орындаушы беретін кепілдіктерге кірмейді. Тапсырыс берушінің талап етуі бойынша Орындаушы материалдар мен жабдықтардың сапасының техникалық ерекшеліктерге және/немесе жобалық-сметалық құжаттамаға сәйкес келетінін куәландыратын құжаттарды беруге тиіс

7.2 Орындаушы Тапсырыс берушіге пайдалануға кепілдікті 2 жыл мерзіміне береді.

7.3 Орындаушы орындалған Жұмыстарды және Жұмыстарға байланысты барлық материалдарды, жабдықтарды, ресурстарды және өзге де позицияларды жаңбырға, су тасқынына, аязға, өртке, ұрлауға және өзге де себептерге байланысты зиянның, зақымданудың, жойылудың барлық түрлерінен қорғауды қамтамасыз етуге міндетті.
Орындаушы өзінің жұмыстарын жүргізу кезінде жоба бойынша басқа жұмыстарды, сондай-ақ Тапсырыс берушіге тиесілі меншікті және оған тиесілі құрылыстарды қандай да бір зақымдану түрлерінен және жолды, ғимараттарды, материалдардың қоймаларын және жылжымалы және жылжымайтын мүліктің өзге де түрлерін қоса алғанда (бірақ, онымен шектеліп қоймай) басқа да себептерден қорғауды қамтамасыз етуге тиіс. Орындаушы жоғарыда айтылғандарға байланысты шеккен барлық шығындар Тапсырыс берушінің тарапынан қосымша өтелуге жатпайды.

8 Тараптардың жауапкершілігі

8.1 Тараптар өз міндеттерін орындамаған немесе тиісінше орындамаған жағдайда осы Шарт шеңберінде барлық даулар мен келіспеушіліктер Қазақстан Республикасының қолданыстағы заңнамасына сәйкес шешіледі.

8.2 Секвестр және/немесе тиісті бюджеттердің қолма-қол бақылау шотында ақшаның жеткіліксіз болған жағдайларды есептемегенде, егер Тапсырыс беруші өзіне тиесілі қаражатты Мердігерге/Орындаушыға Шартпен қаралған мерзімдерде төлемесе, онда Тапсырыс беруші Мердігерге/Орындаушығакешіктірілген әр күн үшіншарттың тиесілі сомасынан 0,1% мөлшерінде тұрақсыздық айыбын (айыппұл) төлейді. Бұл ретте тұрақсыздық айыбының (айыппұл, өсімақы) жалпы сомасы Шарттың жалпы сомасынан 10%артпауы тиіс.

8.3 Жұмыстарды орындау мерзімін өткізіп алған жағдайда Тапсырыс беруші Орындаушы міндеттемелерін толық орындамаған жағдайда Орындаушыдан мерзімі өткен әрбір күн үшін шарттың жалпы сомасынан 0,1% мөлшерінде тұрақсыздық айыбын (айыппұл, өсімақы) ұстап қалады (өндіріп алады) немесе міндеттемелерін тиісінше орындамаған (ішінара орындамаған) жағдайда орындалмаған міндеттемелер сомасынан 0,1% мөлшерінде тұрақсыздық айыбын (айыппұл, өсімақы) ұстап қалады (өндіріп алады). Бұл ретте тұрақсыздық айыбының (айыппұлдың, өсімақының) жалпы сомасы Шарттың жалпы сомасының 10 % артық болмауы тиіс.

8.4 Орындаушы Жұмыстарды орындаудан бас тартқан немесе Шарт бойынша Жұмыстарды орындау мерзімі өткен күннен бастап екі айдан астам мерзімде, бірақ Шарттың қолдануы аяқталу мерзімінен кешіктірмей Жұмыстарды орындау мерзімін кешіктірген жағдайда, Орындаушыдан мерзімін кешіктірген әр күн үшін Шарттың жалпы сомасынан 0,1% мөлшерінде тұрақсыздық айыбын (айыппұл, өсімақы) өндіре отырып, осы

Русская версия

документации (приложение 2 к Договору). При этом все расходы по этим проверкам несет Исполнитель. Заказчик должен в письменном виде своевременно уведомить Исполнителя о своих представителях, определенных для этих целей.

5.2 Работы, выполняемые в рамках настоящего Договора, должны соответствовать или быть выше стандартов, указанных в технической спецификации и (или) проектно-сметной документации

5.3 Если результаты выполненных Работ при проверке будут признаны не соответствующими требованиям технической спецификации и (или) проектно-сметной документации (приложение 2 к Договору), Исполнитель принимает меры по устранению несоответствий требованиям технической спецификации и (или) проектно-сметной документации, без каких-либо дополнительных затрат со стороны Заказчика, в течение 1 месяца с момента проверки.

5.4 При проверке Работ на соответствие технической спецификации и (или) проектно-сметной документации инспекторам Заказчика будут предоставлены все необходимые средства и оказано содействие, включая доступ к чертежам и производственной информации, без каких-либо дополнительных затрат со стороны Заказчика.

5.5 Ни один вышеуказанный пункт не освобождает Исполнителя от других обязательств по Договору.

6 Порядок сдачи и приемки работ

6.1 Работа считается выполненной при условии полной сдачи Исполнителем Работ Заказчику в точном соответствии требованиям, указанным в приложениях к настоящему Договору.

7 Гарантии. Качество

7.1 Исполнитель гарантирует Заказчику, что результаты выполнения работ по Договору будут соответствовать техническим спецификациям, что Работы будут выполнены без дефектов, снижающих их качество до уровня, не соответствующего требованиям технической спецификации. Работы, не соответствующие этим требованиям, в том числе содержащие недостаточно обоснованные и несанкционированные изменения признаются дефектными. В гарантию, предоставляемую Исполнителем, не входят возмещение ущерба или исправление Дефекта по причине нарушения правил эксплуатации, модификаций, осуществленных не Исполнителем (субподрядчиком), неправильного содержания или недостаточного технического обслуживания, а также по причине допустимого износа или порчи оборудования (при наличии) при его нормальной эксплуатации. По требованию Заказчика Исполнитель предоставляет документы, удостоверяющие соответствие качества результатов выполнения работ техническим спецификациям

7.2 Исполнитель предоставляет гарантию Заказчику на эксплуатацию сроком на 2 года лет.

7.3 Исполнитель обеспечивает защиту выполненных Работ и всех материалов, оборудования, ресурсов и прочих позиций, связанных с Работами (при их наличии), от всех видов ущерба, повреждения, уничтожения, связанных с климатическими осадками, наводнением, морозом, пожаром, кражами и прочими причинами.
Исполнитель при производстве своих работ обеспечивает защиту других работ по проекту, а также собственность, принадлежащую Заказчику, от каких-либо видов повреждения или других причин, включая (но, не ограничиваясь этим) дороги, здания, склады материалов и прочие виды движимого и недвижимого имущества. Все затраты, понесенные Исполнителем в связи с вышеизложенным, не подлежат дополнительному возмещению со стороны Заказчика

8 Ответственность Сторон

8.1 В случае невыполнения или ненадлежащего выполнения Сторонами своих обязательств в рамках настоящего Договора все споры и разногласия разрешаются в соответствии с действующим законодательством Республики Казахстан.

8.2 За исключением случаев секвестра и/или недостаточности денег на контрольном счете наличности соответствующих бюджетов/расчетном счете государственного предприятия, юридического лица, пятьдесят и более процентов голосующих акций которых принадлежат государству, если Заказчик не выплачивает Исполнителю причитающиеся ему средства в сроки, указанные в Договоре, то Заказчик выплачивает Исполнителю неустойку (пеню) по задержанным платежам в размере 0,1% (ноль целых один) от причитающейся суммы за каждый день просрочки. При этом общая сумма неустойки (пени) не должна превышать 10 % от общей суммы Договора.

8.3 В случае просрочки сроков выполнения Работ, Заказчик удерживает (взыскивает) с Исполнителя неустойку (штраф, пеню) в размере 0,1 % от общей суммы договора за каждый день просрочки в случае полного неисполнения Исполнителем обязательств либо удерживает (взыскивает) неустойку (штраф, пеню) в размере 0,1 % от суммы неисполненных обязательств за каждый день просрочки в случае ненадлежащего исполнения (частичного неисполнения) обязательств. При этом общая сумма неустойки (штрафа, пени) не должна превышать 10 % от общей суммы Договора

8.4 В случае отказа Исполнителя от выполнения Работ, или просрочки выполнения Работ на срок более двух месяцев со дня истечения срока выполнения Работ по Договору, но не позднее срока окончания действия

Казахская версия	Русская версия
Шартты біржақты тәртіпте бұзуға құқығы бар. Бұл ретте Тапсырыс беруші барлық орындалған (қабылданған) Жұмыстардың құны үшін төлем жүргізеді. 8.5 Тұрақсыздық айыбын (айыппұл, өсімақы) төлеуосы Шартта көзделген міндеттерді орындаудан Тараптарды босатпайды. 8.6 Кез келген өзгеріс Шарт бойынша Жұмыстарды орындау үшін Орындаушыға қажетті құнның немесе мерзімнің азаюына әкелетін болса, Шарттың сомасы немесе Жұмыстарды орындау кестесі, немесе екеуіне де сәйкес түрде түзетулер енгізіледі, ал Шартқа сәйкес түзетулер енгізіледі. Орындаушылардың түзетулерді жүргізу туралы барлық сұранымдары Орындаушы Тапсырыс берушіден өзгерістер туралы тапсырма алған күннен 30 (отыз) күн ішінде ұсынылуы тиіс. 8.7 Орындаушының осы Шарт бойынша өз міндеттемелерін Тапсырыс берушінің алдын-ала жазбаша келісімінсіз біреуге не толық, не ішінара беруіне рұқсат етілмейді 8.8 Қосалқы мердігерлерді (бірлесіп орындаушыларды) тартқан жағдайда Орындаушы осы Шарт шеңберінде жасалған барлық қосалқы мердігерлік шарттардың көшірмелерін Тапсырыс берушіге ұсынады. Қосалқы мердігерлердің болуы ОрындаушыныШарт бойынша материалдық немесе басқа жауапкершіліктен босатпайды. Жұмыстарды орындау үшін қосалқы мердігерлерге берілуі мүмкін жұмыстардың шекті көлемдері жиынтығында орындалатын жұмыстардың үштен екі көлемінен аспауға тиіс. Бұл ретте қосалқы мердігерлерге өткізілетін мемлекеттік сатып алудың мәні болып табылатын жұмыстарды орындау көлемдерін өзге қосалқы мердігерлерге беруге тыйым салынады. Жұмыстарды орындайтын Қазақстан Республикасы мүгедектерінің қоғамдық бірлестіктеріне және Қазақстан Республикасы мүгедектерінің қоғамдық бірлестіктері құрған ұйымдарға мемлекеттік сатып алудың мәні болып табылатын жұмыстарды орындау бойынша қосалқы мердігерлерді тартуға жол берілмейді 8.9 Тапсырыс беруші осы Шарт бойынша Орындаушы өз міндеттемелерін орындамауына байланысты мемлекеттік сатып алу туралы шартты бұзған жағдайда оның орындалуын қамтамасыз етуді қайтармайды **9 Шарттың қолданылу мерзімі және бұзылу талаптары** 9.1 Шарт Тапсырыс беруші оны Қазақстан Республикасы Қаржы министрлігінің аумақтық қазынашылық органында тіркегеннен кейін күннен бастап күшіне енеді және 2019-12-31 жылға дейін қолданылады. 9.2 Мынадай оқиғалар өзінен кейін олардың ұлғаюы бөлігінде: 1) Тапсырыс беруші Объектінің барлық учаскелерін пайдалануға тыйым салады, ол өз кезегінде Жұмыстарды орындауды кешіктіруге әкеп соғады. 2) Тапсырыс беруші Шартта жоспарланбаған сынақтарды жүргізу үшін жұмыстарды тоқтатуға Орындаушыға нұсқау береді. Бұл ретте, егер бұл сынақтар ақауларды анықтамаса, онда Жұмыстарды өндіру тоқтатылған уақыт Жұмыстарды орындау мерзіміне қосылады; 3) Тапсырыс беруші дәлелдеу техникалық-экономикалық негіздеме әзірлеу және жобалау-сметалық (үлгілік жобалау-сметалық) құжаттама әзірлеу жөніндегі жұмыстарға бастапқы деректермен жобалауға Тапсырма беруді кідіртеді; 9.3 Егер басқа тарап Шарттың талаптарын Шартта көзделген қағидатты талаптардан айыратындай елеулі бұзушылық жасаған болса, Тапсырыс беруші немесе Орындаушы Шартта көрсетілген мерзімге дейін Шартты бұза алады. Шарттың талаптарын елеулі бұзу өзіне мыналарды қамтиды, бірақ тізбеленгенмен шектеліп қалмайды: 1) егер Орындаушы Жұмыстарды орындау мерзімін бірнеше рет бұзса, Тапсырыс беруші Шартты бұза алады; 2) Орындаушы 10 күнге дейін Жұмыстарды тоқтата тұрады, бұл ретте тоқтатуға Тапсырыс берушінің рұқсаты болмаса; 3) Орындаушы Тапсырыс беруші айқындаған негізделген уақыт кезеңі ішінде Тапсырыс беруші көрсеткен Ақауларды жоймаса; 4) Тапсырыс беруші Орындаушыға Жұмыстар барысын кідіртуге нұсқау берсе және осындай нұсқау 20 күн ішінде күшін жоймаса; 5) не Тапсырыс беруші, не Орындаушы оның қайта ұйымдастырылуын немесе бірлесуін қоспағанда, банкротқа ұшыраса немесе қандай да бір себептермен таратылса; 6) Орындаушы жобалау құжаттамасында және (немесе) шарттық құжаттамада көрсетілген жұмыстарды жүргізу қағиадаларын, нұсқаулықтары мен ережелерін ескермейтін болса. 9.4 Шарт, оны одан әрі орындау орынсыз болған жағдайда тараптардың келісімі бойынша бұзылуы мүмкін. Шарт жоғарыда көрсетілген жағдаяттар себебінен жойылған кезде, Орындаушы Шарт бойынша бұзуға байланысты оны бұзу күніндегі іс жүзіндегі шығындар үшін ғана ақы талап етуге құқылы. 9.5 Мына фактілердің бірі анықталған жағдайда: 1) оның негізінде осы Шарт жасалған сатып алуға қатысты Заңның 6-бабында көзделген шектеулердің бұзылуы; 2) сатып алуды ұйымдастырушы Орындаушыға Заңда көзделмеген жәрдемдерді көрсетсе;	Договора, Заказчик имеет право расторгнуть настоящий Договор в одностороннем порядке с взысканием с Исполнителя суммы неустойки (штрафа, пени) в размере 0,1 % от общей суммы Договора за каждый день просрочки. При этом Заказчик производит оплату за стоимость всех выполненных (принятых) Работ. 8.5 Уплата неустойки (штрафа, пени) не освобождает Стороны от выполнения обязательств, предусмотренных настоящим Договором. 8.6 Если любое изменение ведет к уменьшению стоимости или сроков, необходимых Исполнителю для выполнения Работ по Договору, то сумма Договора или график выполнения Работ, или и то и другое соответствующим образом корректируется, а в Договор вносятся соответствующие поправки. Все запросы Исполнителя на проведение корректировки должны быть предъявлены в течение 30 (тридцати) дней со дня получения Исполнителем распоряжения об изменениях от Заказчика. 8.7 Не допускается передача Исполнителем ни полностью, ни частично кому-либо своих обязательств по настоящему Договору без предварительного письменного согласия Заказчика. 8.8 В случае привлечения субподрядчиков (соисполнителей) Исполнитель предоставляет Заказчику копии всех субподрядных договоров, заключенных в рамках данного Договора. Наличие субподрядчиков не освобождает Исполнителя от материальной или другой ответственности по Договору. Предельные объемы работ, которые могут быть переданы субподрядчикам для выполнения работ, не должны превышать в совокупности две трети объема выполняемых работ. При этом субподрядчикам запрещается передавать иным субподрядчикам объемы выполнения работ, являющихся предметом проводимых государственных закупок. Выполняющим работы, общественным объединениям инвалидов Республики Казахстан и организациям, созданным общественными объединениями инвалидов Республики Казахстан, не допускается привлечение субподрядчиков по выполнению работ, являющихся предметом проводимых государственных закупок. 8.9 Заказчик не возвращает обеспечение исполнения договора о государственных закупках в случае его расторжения в связи с невыполнением Исполнителем своих обязательств по данному Договору . **9 Срок действия и условия расторжения Договора** 9.1 Договор вступает в силу после его регистрации Заказчиком в территориальном подразделении казначейства Министерства финансов Республики Казахстан и действует по 2019-12-31 года. 9.2 Следующие события влекут за собой изменение сроков продолжительности работ в части их увеличения: 1) Заказчик запрещает пользоваться всеми участками Объекта, что в свою очередь влечет задержку выполнения работ; 2) Заказчик дает Исполнителю указание на остановку работ для проведения испытаний, не запланированных Договором. При этом, в случае если данные испытаний не выявили дефектов, то время остановки производства работ добавляются к сроку выполнения работ; 3) Заказчик задерживает предоставление Задания на проектирование с исходными данными на работы по разработке технико-экономического обоснования и разработке проектно-сметной (типовой проектно-сметной) документации; 9.3 Заказчик или Исполнитель могут расторгнуть Договор до срока, указанного в Договоре, если другой стороной совершено существенное нарушение условий Договора, которое лишает его принципиальных условий, предусмотренных Договором. Существенное нарушение условий Договора включает в себя следующее, но не ограничивается перечисленным 1) Заказчик может расторгнуть Договор, если Исполнитель неоднократно срывает сроки выполнения графика работ; 2) Исполнитель приостанавливает работы сроком до 10 дней, причем остановка не была санкционирована Заказчиком; 3) Исполнитель не устраняет Дефекты, указанные Заказчиком в течение обоснованного периода времени, определенного Заказчиком; 4) Заказчик дает Исполнителю указания задержать ход работ, и такое указание не отменятся в течение 20 дней; 5) либо Заказчик, либо Исполнитель терпит банкротство или ликвидируется по каким-либо причинам, за исключением его реорганизации или объединения; 6) Исполнитель пренебрегает правилами производства Работ, инструкциями и положениями, указанными в проектной документации и (или) договорной документации. 9.4 Договор может быть расторгнут по соглашению сторон, в случае нецелесообразности его дальнейшего исполнения. Когда Договор аннулируется в силу вышеуказанного обстоятельства, Исполнитель имеет право требовать оплату только за фактические затраты, связанные с расторжением по Договору, на день расторжения. 9.5 Договор о государственных закупках расторгается на любом этапе в случае выявления одного из следующих фактов:

Казахская версия

3) уәкілетті орган, олар бойынша міндеттемелер тиісінше орындалған шарттарды қоспағанда, Қазақстан Республикасының мемлекеттік сатып алу туралы заңнамасын бұза отырып, Шарт жасасу фактісін айқындаса;

4) шарттың орындалуын қамтамасыз етуді енгізу мерзімі біткенше жұмыстар орындалған жағдайларды қоспағанда, шарттың орындалуын қамтамасыз етуді және (немесе) Заңның 26-бабына сәйкес соманы енгізбеу жолымен Шартты жасасудан жалтарса мемлекеттік сатып алу туралы Шарт кез келген кезеңде бұзылуы мүмкін.

9.6 Егер Шарт бұзылса Орындаушы дереу жұмысты тоқтатады, Объектіні консервациялауды қамтамасыз етеді және белгіленген тәртіппен оны Тапсырыс берушіге береді

9.7 Егер Орындаушың Шарт талаптарын елеулі бұзуы себебінен Шарт бұзылатын болса, Объектідегі барлық материалдар мен Жабдық, сондай-ақ уақытша құрылымдар мен орындалған құрылыс жұмыстары Тапсырыс берушінің меншігі болып саналады және Шартты бұзуға байланысты қаржылық талқылаулар шешілгенге дейін оның билігінде болады.

9.8 Шартты тараптардың келісімі бойынша бұзуға болады.

10 Хабарлама

10.1 Бір тарап екінші тарапқа жолдайтын кез келген хабарлама Шартқа сәйкес төленген тапсырыс хатымен немесе телеграф, телекс, факс, телефакс бойынша не веб-портал арқылы жіберіледі.

10.2 Күндердің қайсысы кешірек болуына байланысты хабарлама жеткізілгеннен кейін немесе күшіне енудің көрсетілген күні (хабарламада көрсетілсе) күшіне енеді.

11 Форс-мажор

11.1 Егер дүлей апат, әскери іс-қимылдар, эпидемия, ірі ауқымды ереуілдер, тікелей немесе жанама түрде тыйым салатын, сондай-ақ осы Шарт бойынша тараптардың міндеттемелерін орындауға кедергі болатын заңнамалық және үкіметтік актілердің күшіне енуі жататын форс-мажорлық жағдаяттар туындаған жағдайда, өзіне алған міндеттемелерді орындау үшін жауапкершіліктен босатылады. Бұл ретте, тарап форс-мажор басталғаны туралы жазбаша түрде дереу хабарлауға тиіс. Олай болмаған жағдайда бұл жағдаятқа сілтеме жасауға құқығы жоқ.

11.2 Форс-мажор жағдаяттары кезінде екінші тараптың өз міндеттемелерін орындамауына байланысты шығынға ұшыраған тарап осы оқиғалардың ауқымы туралы, сондай-ақ оның қызметіне тигізген әсері туралы құзыретті органдар мен ұйымдар растаған құжаттамалық дәлелдерді одан алуға құқығы бар.

11.3 Форс-мажор жағдайында Тапсырыс беруші Шарттың тоқтатыла тұрғаны туралы хабарлайды. Орындаушы тоқтата тұру туралы хабарлама алғаннан кейін қысқа мерзімде Жұмыстардың тоқтатыла тұруын қамтамасыз етеді.

12 Даулы мәселелерді шешу

12.1 Тапсырыс беруші мен Орындаушы Шарт бойынша немесе соған байланысты олардың арасында туындайтын барлық келіспеушіліктерді немесе дауларды тікелей келіссөздер үдерісінде шешуге барлық күш-жігерлерін салуға тиіс.

12.2 Егер осындай келіссөздерден кейін Шарт бойынша дауды Тапсырыс беруші мен Орындаушы бейбіт жолмен шеше алмайтын болса, тараптардың кез келгені бұл мәселені Қазақстан Республикасының заңнамасына сәйкес шешуді талап ете алады.

13 Басқа да шарттар

13.1 Салықтар мен бюджетке төленетін басқа да төлемдер Қазақстан Республикасының салық және кеден заңнамасына сәйкес төленуге жатады.

13.2 Шартқа енгізілетін кез келген өзгерістер мен толықтырулар Шарт жасасқан нысанда жасалады.

13.3 Орындаушының таңдауы үшін негіз болып табылатын сапаның өзгермеуі мен басқа жағдайларда жасалған Шартқа:

1) жұмыстардың бағасын және тиісінше Шарттың сомасын азайту бөлігінде тараптардың өзара келісім бойынша;

2) мемлекеттік сараптамадан өткен жобалау-сметалық құжаттамаға өзгерістер енгізілсе және Қазақстан Республикасының заңнамасында айқындалған тәртіппен қабылданған мұндай өзгерістердің сомасына қосымша ақша бөлу туралы шешім қабылданса Шарттың сомасын көбейту бөлігінде;

3) осы жұмыстардың жасалған Шартында көрсетілген жұмыс бірлігі үшін бағасы өзгертпеу шартымен, сатып алынатын жұмыстар көлеміне қажеттілікті азайтумен не арттырумен байланысты Шарттың сомасын азайту не ұлғайту бөлігінде. Жасалған Шартты осылай өзгерту осы жұмыстарды сатып алу үшін мемлекеттік сатып алудың жылдық жоспарында көзделген сома шегінде жол беріледі

4) Қазақстан Республикасының салық, кеден және басқа да заңнамасының өзгеруінен туындаған келесі (одан кейінгі) жылы (жылдары) аяқтау мерзімімен Шарттың сомасын азайту немесе ұлғайту бөлігінде;

5) келесі (одан кейінгі) жылы (жылдары) аяқталу мерзімімен Шарттың сомасын азайту бөлігінде;

Русская версия

1) выявления нарушения ограничений, предусмотренных статьей 6 Закона в отношении закупки на основании которой заключен данный Договор;

2) оказания организатором государственных закупок содействия Исполнителю, не предусмотренного Законом;

3) установления уполномоченным органом факта заключения договора о государственных закупках с нарушением законодательства Республики Казахстан о государственных закупках, за исключением договоров о государственных закупках, по которым обязательства исполнены надлежащим образом.

4) уклонения от заключения договора о государственных закупках путем невнесения обеспечения исполнения договора о государственных закупках и (или) суммы в соответствии со статьей 26 Закона (при наличии), за исключением случая выполнения работ до истечения срока внесения обеспечения исполнения договора;

9.6 Если Договор расторгается, Исполнитель немедленно прекращает Работы, обеспечивает консервацию Объекта и передает его Заказчику в установленном порядке.

9.7 Все материалы и Оборудование, находящиеся на Объекте, а также временные сооружения и выполненные строительные работы считаются собственностью Заказчика и находятся в его распоряжении до разрешения финансовых разбирательств, связанных с расторжением Договора, если Договор расторгается по причине существенного нарушения условий Договора Исполнителем.

9.8 Договор может быть расторгнут по соглашению сторон.

10 Уведомление

10.1 Любое уведомление, которое одна сторона направляет другой стороне в соответствии с Договором, высылается оплаченным заказным письмом или по телеграфу, телексу, факсу, телефаксу либо посредством веб-портала.

10.2 Уведомление вступает в силу после доставки или в указанный день вступления в силу (если указано в уведомлении) в зависимости от того, какая из этих дат наступит позднее.

11 Форс-мажор

11.1 В случае возникновения форс-мажорных обстоятельств, к которым относятся стихийные бедствия, военные действия, эпидемии, крупномасштабные забастовки, вступление в силу законодательных и правительственных актов, прямо или косвенно запрещающих, а также препятствующих исполнению сторонами обязательств по настоящему Договору, они освобождаются от ответственности за неисполнение взятых на себя обязательств. При этом сторона должна незамедлительно письменно уведомить о наступлении форс-мажора. В противном случае сторона не вправе ссылаться на данное обстоятельство.

11.2 Сторона, понесшая убытки из-за невыполнения другой стороной своих обязательств при форс-мажорных обстоятельствах, имеет право получить от нее документальное подтверждение о масштабах этих событий, а также об их влиянии на ее деятельность, подтвержденное компетентными органами и организациями.

11.3 В случае форс-мажора Заказчик сообщает о приостановке Договора. Исполнитель в кратчайшие сроки после получения уведомления о приостановке обеспечивает приостановление Работ.

12 Решение спорных вопросов

12.1 Заказчик и Исполнитель должны прилагать все усилия к тому, чтобы разрешать в процессе прямых переговоров все разногласия или споры, возникающие между ними по Договору или в связи с ним.

12.2 Если после таких переговоров Заказчик и Исполнитель не могут разрешить спор по Договору, любая из сторон может потребовать решения этого вопроса в соответствии с законодательством Республики Казахстан.

13 Прочие условия

13.1 Налоги и другие обязательные платежи в бюджет подлежат уплате в соответствии с налоговым и таможеным законодательствами Республики Казахстан.

13.2 Любые изменения и дополнения к Договору совершаются в той же форме, что и заключение Договора.

13.3 Внесение изменения в заключенный договор о государственных закупках при условии неизменности качества и других условий, явившихся основой для выбора Исполнителя, допускается:

1) по взаимному согласию сторон в части уменьшения цены на работы и соответственно суммы договора;

2) в части увеличения суммы договора, если в проектно-сметную документацию, прошедшую государственную экспертизу, внесены изменения и принято решение о дополнительном выделении денег на сумму такого изменения, принятое в порядке, определенном законодательством Республики Казахстан;

3) в части уменьшения либо увеличения суммы Договора, связанной с уменьшением либо увеличением потребности в объеме приобретаемых работ, при условии неизменности цены за единицу работы, указанных в заключенном Договоре. Такое изменение заключенного Договора допускается в пределах сумм, предусмотренных в годовом плане государственных закупок для приобретения данных работ

Казахская версия

6) жасалған шарттың сомасын өзгертпеу шартымен немесе жұмыстардың сметалық құны азайған жағдайда және кейіннен мемлекеттік сараптамадан өткен жобалау-сметалық құжаттамаға (бар болса) тиісті өзгерістер енгізілсе, мемлекеттік бюджет есебінен жылдар бойынша қаржыландыру өзгерген жағдайда Шарттың орындалу мерзімін өзгерту бөлігінде;

7) тапсырыс берушінің және (немесе) Орындаушының лауазымдық тұлғасына қатысты Шартты орындауға байланысты қылмыстық іс қозғалған жағдайда Шарттың орындалу мерзімін өзгерту бөлігінде өзгерістер енгізуге болады.

13.4 Шарт бойынша бір Тараптың міндеттемелерін беруге екінші Тараптың жазбаша келісімімен ғана жол беріледі.

13.5 веб-портал арқылы жасалған Шарт, бірдей заңдық күші бар қазақ және орыс тілдерінде жасалды.

13.6 Шартпен реттелмеген бөлігінде Тараптар Қазақстан Республикасының заңнамасын басшылыққа алады.

14 Реквизиттер

Тапсырыс беруші: "Құрманғазы аудандық құрылыс бөлімі" мемлекеттік мекемесі Атырауская область, Курмангазинский район, Ганюшкинский с.о., с.Ганюшкино, Кушекбаева, 25 БСН 060340006981 БСК KKMFKZ2A ЖСК KZ75070103KSN1503000 "ҚР Қаржы министрлігінің Қазынашылық Комитеті" РММ Тел.: 87123321097 Бөлім басшысы Сундетов Жаслан Андиржанович		**Орындаушы:** "Poligram" жауапкершілігі шектеулі серіктестігі Атырауская область, Атырау Г.А., г.Атырау, КРУПСКАЯ, 56 БСН/ЖСН 060940002732 БСК SABRKZKA ЖСК KZ69914032203KZ023C0 «Жинақ банкі» АҚ ЕБ Тел.: 8 7122 271156 Басшысы Савгира Олег Алексеевич

Аббревиатураларды таратып жазу:
БСН – бизнес-сәйкестендіру нөмірі;
БСК – банктік сәйкестендіру коды;
ЖСК – жеке сәйкестендіру коды;
ЖСН – жеке сәйкестендіру нөмірі;
ССН – салық төлеушінің сәйкестендіру нөмірі;
ТЕН – төлеушіні есепке алу нөмірі;
ҚҚС – қосылған құн салығы;
Т.А.Ә. – тегі аты әкесінің аты

Русская версия

4) в части уменьшения или увеличения суммы договора на выполнение работ со сроком завершения в следующем (последующих) году (годах), вызванных изменением налогового, таможенного и иного законодательства Республики Казахстан;

5) в части уменьшения суммы договора о выполнении работ со сроком завершения в следующем (последующих) году (годах);

6) в части изменения сроков исполнения договора о выполнении работ в случае изменения финансирования по годам за счет государственного бюджета, при условии неизменности суммы заключенного договора или уменьшения сметной стоимости работ и внесения соответствующих изменений в проектно-сметную документацию, в последующем прошедшую государственную экспертизу;

7) в части изменения срока исполнения договора по работам, в случае возбуждения уголовного дела, связанного с исполнением договора, в отношении должностного лица заказчика и (или) Исполнителя.

13.4 Передача обязанностей одной из Сторон по Договору допускается только с письменного согласия другой Стороны.

13.5 Договор составлен на казахском и русском языках, имеющих одинаковую юридическую силу, заключенный посредством веб-портала

13.6 В части, неурегулированной Договором, Стороны руководствуются законодательством Республики Казахстан.

14 Реквизиты Сторон

Заказчик: Государственное учреждение "Отдел строительства Курмангазинского района" Атырауская область, Курмангазинский район, Ганюшкинский с.о., с.Ганюшкино, Кушекбаева, 25 БИН 060340006981 БИК KKMFKZ2A ИИК KZ75070103KSN1503000 РГУ "КОМИТЕТ КАЗНАЧЕЙСТВА МИНИСТЕРСТВА ФИНАНСОВ РК" Тел.: 87123321097 Руководитель отдела Сундетов Жаслан Андиржанович		**Исполнитель:** Товарищество с ограниченной ответственностью "Poligram" Атырауская область, Атырау Г.А., г.Атырау, КРУПСКАЯ, 56 БИН/ИИН 060940002732 БИК SABRKZKA ИИК KZ69914032203KZ023C0 ДБ АО «Сбербанк» Тел.: 8 7122 271156 Руководитель Савгира Олег Алексеевич

Расшифровка аббревиатур:
БИН – бизнес-идентификационный номер;
БИК – банковский идентификационный код;
ИИК – индивидуальный идентификационный код;
ИИН – индивидуальный идентификационный номер;
ИНН – идентификационный номер налогоплательщика;
УНП – учетный номер плательщика;
НДС – налог на добавленную стоимость;
Ф.И.О. – фамилия имя отчество.

1-қосымша

Сатып алынатын тауарлар (көрсетілетін қызметтер, жұмыстардың) тізімі

Электрондық конкурстың №: 2497795-1
Электрондық конкурстың атауы: Объявление о государственных закупках

Лоттың №	Тапсырыс беруші атауы	Атауы	Қысқа сипаттама	Қосымша сипаттама	Өлшем бірлік	Саны, көлемі	Бірлік бағасы, соның ішінде ҚҚС, тенге	Тауарларды жеткізу, жұмыстарды орындау, қызметтерді көрсету мерзімі	Шарт бойынша тауарлар жеткізу, жұмыста орындау, қызметте көрсету мерзімі
1	2	3	4	5	6	7	8	9	10
005--431 : Жаңа объектілерді салу және қолдағы объектілерді реконструкциялау						Құрманғазы ауданы Шортанбай-Жылан елді мекендерін қосатын, Шарон өзені арқылы жаяу жүргіншілер көпірінің құрылысына жоба сметалық құжат жасақтау			

15580087-ОК1	"Құрманғазы аудандық құрылыс бөлімі" мемлекеттік мекемесі	Работы инженерные по проектированию	Жобалау бойынша және соған қатысты жұмыстар бойынша инженерлік жұмыстар (автомагистраль/автокөлік жолы/темір жолы/ұшу алабы/көшелер/ғимараттар/құрылыстар/территориялар/нысандар/электр станциялары/қалдықтарды өңдеу/канализация/су/аудау жүйелері/байланыс желілерінен басқа)	Құрманғазы ауданы Шортанбай-Жыланды елді мекендерін қосатын, Шарон өзені арқылы жаяу жүргіншілер көпірінің құрылысына жоба сметалық құжат жасақтау	Жұмыс	1	11 088 000.00	6 ай	6 ай
15580087-ОК1	"Құрманғазы аудандық құрылыс бөлімі" мемлекеттік мекемесі	Работы инженерные по проектированию	Жобалау бойынша және соған қатысты жұмыстар бойынша инженерлік жұмыстар (автомагистраль/автокөлік жолы/темір жолы/ұшу алабы/көшелер/ғимараттар/құрылыстар/территориялар/нысандар/электр станциялары/қалдықтарды өңдеу/канализация/су/аудау жүйелері/байланыс желілерінен басқа)	Құрманғазы ауданы Шортанбай-Жыланды елді мекендерін қосатын, Шарон өзені арқылы жаяу жүргіншілер көпірінің құрылысына жоба сметалық құжат жасақтау	Жұмыс	1	11 088 000.00	6 ай	6 ай

Приложение 1

Перечень закупаемых товаров(работ/услуг)

№ электронной закупки: 2497795-1
Наименование электронной закупки: Объявление о государственных закупках

№ лота	Наименование заказчика	Наименование	Краткая характеристика	Дополнительная характеристика	Единица измерения	Количество, объем	Цена за ед., включая НДС, тенге	Планируемый срок поставки	Срок поставки по договору	Места п
1	2	3	4	5	6	7	8	9	10	11
005--431 : Строительство новых объектов и реконструкция имеющихся объектов						Разработка проектно-сметной документации на строительство пешеходного моста через реку Шарон, между населенными пунктами Шортанбай-Жыланды Курмангазинского района				
15580087-ОК1	Государственное учреждение "Отдел строительства Курмангазинского района"	Работы инженерные по проектированию	Работы инженерные по проектированию и связанные с этим работы (кроме связанных с проектированием улиц/авто и железных дорог/полос, линий связи/транслирования, предприятий/технологических процессов, водных/ канализационных/дренажных систем, зданий/сооружений/территорий/объектов, электростанций, установок обработки отходов/отбросов	Разработка проектно-сметной документации на строительство пешеходного моста через реку Шарон, между населенными пунктами Шортанбай-Жыланды Курмангазинского района	Работа	1	11 088 000.00	6 месяцев	6 месяцев	Атырау область Курман район, Ганюш с.о., с.Ганю улица Кушекб дом 25
15580087-ОК1	Государственное учреждение "Отдел строительства Курмангазинского района"	Работы инженерные по проектированию	Работы инженерные по проектированию и связанные с этим работы (кроме связанных с проектированием улиц/авто и железных дорог/полос, линий связи/транслирования, предприятий/технологических процессов, водных/ канализационных/дренажных систем, зданий/сооружений/территорий/объектов, электростанций, установок обработки отходов/отбросов	Разработка проектно-сметной документации на строительство пешеходного моста через реку Шарон, между населенными пунктами Шортанбай-Жыланды Курмангазинского района	Работа	1	11 088 000.00	6 месяцев	6 месяцев	Атырау область Курман район, Ганюш с.о., с.Ганю улица Кушекб дом 25

Договор утвержден заказчиком | Договор утвержден поставщиком | Договор полностью утвержден и недоступен для редактирования | Договор сформирован | Договор подписан заказчиком | Договор подписан поставщиком

Оригинал договора				
Документ	**Автор**	**Организация**	**Дата создания**	**Подпись**
contract_orig_5647121.pdf (https://v3bl.goszakup.gov.kz/files/download_file/58085717/)	Сундетов Жаслан Андиржанович	ГУ "Отдел строительства Курмангазинского района"	2018-06-04 11:53:51	Показать

Версия для печати				
Документ	**Автор**	**Организация**	**Дата создания**	**Подпись**
contract_print_5647121.pdf (https://v3bl.goszakup.gov.kz/files/download_file/58319602/)	Сундетов Жаслан Андиржанович	ГУ "Отдел строительства Курмангазинского района"	2018-06-07 10:25:42	

Техническая спецификация

АИИС ЭГЗ © 2018 | Министерство финансов Республики Казахстан (http://www.minfin.gov.kz) АО "Центр Электронной Коммерции" (https://ecc.kz)

Техническая поддержка пользователей портала (по будням с 09:00 до 18:30): 8 (7172) 72 90 90, support@ecc.kz (mailt kz) (http://zero.kz/?s=68459)

Техническая спецификация по государственным закупкам работ:
Разработка проектно-сметной документации на
«Строительство пешеходного моста из металлоконструкции через реку Шарон между населенными пунктами Шортанбай-Жыланды Курмангазинского района Атырауской области»

№	Перечень основных данных и требований	Содержание основных данных и требований
1	Наименование и месторасположение проектируемого здания	Разработка проектно-сметной документации на «Строительство пешеходного моста из металлоконструкции через реку Шарон между населенными пунктами Шортанбай-Жыланды Курмангазинского района Атырауской обл.»
2	Основание для проектирования	Протокол областной бюджетной комиссии №12 от 07.12.2017года
3	Предполагаемый район, пункт и площадка строительства	Курмангазинский район с.Шортанбай
4	Вид строительства	Новое
5	Стадийность проектирования	ПСД
6	Требования по вариантной и конкурсной разработке	Согласно законов РК «О государственных закупках» и «Об архитектурной, градостроительной и строительной деятельности»
7	Особые условия строительства	Согласно карте сейсмичности выполнить инженерно-геологические,топографо-геодезические работы и исполнительную съемку в масштабе 1:500
8	Основные технико-экономические показатели объекта, в том числе: мощность, производительность	При разработке проекта учитывать внесенные поправки в нормативные документы Комитета по делам строительства и жилищно-коммунального хозяйства Министерства по инвестициям и развитию Республики Казахстан. Схема моста - по результатам разработки. Расчетная нагрузка - по результатам разработки. Пролетные строения - по результатам разработки. Длина пешеходного моста - 152 м; Габариты пешеходной части моста - 2,5 м.
9	Назначение и типы встроенных в жилые здания объектов гражданского назначения, их мощность, вместимость, пропускная способность, состав и площади помещений, строительный объем	Согласно требованиям нормативных документов с внесенными поправками
10	Основные требования к архитектурно-планировочному решению	Архитектурно-планировочные решение должны соответствовать с внесенными поправками к СНиПам.
11	Основные требования к технологическому оборудованию, в том числе: основные параметры, техническая и эксплуатационная характеристика, сервисное обслуживание.	Технологическое оборудование подобрать с учетом требований, приведенных в СН РК согласно требованиям нормативных документов.
12	Требования по разработке инженерно-технических мероприятий гражданской обороны и мероприятий по предупреждению чрезвычайных ситуаций, по защитным мероприятиям	Предусмотреть мероприятия по предупреждению чрезвычайных ситуаций в соответствии с нормативными документами.
13	Сметная документация	Составить сметную документацию в ресурсном методе в соответствии с приказом Министра национальной экономики РК №450 от 24.06.2015 г.
14	Требования о необходимости: Выполнения демонстрационных материалов, их состав и форме; Выполнения опытно-конструкторских и	Демонстрационные материалы не разрабатывать. В соответствии с действующим законодательством РК по охране окружающей среды.

	научно-исследовательских работ в процессе проектирования и строительства. Выполнения экологических и санитарно-эпидемиологических условий к объекту.	
15	Требования по энергосбережению	Предусмотреть необходимые мероприятия по энергосбережению.
16	Требования и объем разработки организации строительства	Разработать ПОС.
17	Согласования и государственная экспертиза	Выполнить топографо-геодезические работы изыскание местности. Согласовать проектно-сметную документацию с Заказчиком, Районным отделом архитектуры и градостроительства и получить согласования с органами госнадзора и АО «Атырау Жарык», РГУ «Жайык-Каспийская бассейновая инспекция по регулированию использования и охране водных ресурсов» и всеми инженерными сетями. Государственная вневедомственная экспертиза будет осуществлена за счет средств Заказчика.
18	Квалификационное требования к потенциальному поставщику	Наличие лицензии на проектную деятельность I категории и на изыскательскую деятельность Выполнение работ и оказание услуг в области охраны окружающей среды.
19	Особые условия	Представить ПСД в бумажном варианте 4 экземпляров, на электронном носителе в 2х экземплярах (PDF, Автокад и АВС) Срок проектирования - 6 месяцев. Проект считается завершенным с момента получения положительного заключения комплексной вневедомственной экспертизы проектов заказчиков.

Директор ТОО «POLIGRAM» **Савгира О. А.**

Отдел архитектуры и градостроительства Курманганзинского района

Отдел архитектуры и градостроительства Курманганзинского района

Бекітемін:
Утверждаю:
Бөлімнің басшысы
Руководитель отдела

Азатов Эдуарт Лубекович
(Т.А.Ә)(Ф.И.О)

Жобалауға арналған сәулет-жоспарлау тапсырмасы (СЖТ) Архитектурно-планировочное задание (АПЗ) на проектирование

Номер: KZ65VUA00047215 от **Дата выдачи:** 15.08.2018

Объектің атауы: Атырау облысы Құрманғазы ауданы Шортанбай-Жыланды елді мекендерін қосатын, Шарон өзені арқылы өтетін жаяу жүргіншілер көпірінің құрылысына жоба сметалық құжат жасақтау;

Наименование объекта: Разработка проектно-сметной документации на строительство пешеходного моста через реку Шарон, между населенными пунктами Шортанбай-Жыланды Курмангазинского района Атырауской области;

Тапсырыс беруші (құрылыс салушы, инвестор): "Атырау облысы Құрманғазы аудандық құрылыс бөлімі" мемлекеттік мекемесі;

Заказчик (застройщик, инвестор): Государственное учреждение "Курмангазинский районный отдел строительства Атырауской области".

Құрманғазы ауылы , 2018

Бұл құжат ҚР 2003 жылдың 7 қаңтарындағы «Электронды құжат және электронды сандық қол қою» туралы заңның 7 бабы, 1 тармағына сәйкес қағаз бет заңмен тең. Электрондық құжат www.elicense.kz порталында құрылған.Электрондық құжат түпнұсқасын www.elicense.kz порталында тексере аласыз.
Данный документ согласно пункту 1 статьи 7 ЗРК от 7 января 2003 года "Об электронном документе и электронной цифровой подписи" равнозначен до на бумажном носителе. Электронный документ сформирован на портале www.elicense.kz. Проверить подлинность электронного документавы можете на портале www.elicense.kz.

Сәулет-жоспарлау тапсырмасын (СЖТ) әзірлеу үшін негіздеме	Жергілікті атқарушы органның құқық белгілейтін құжатының 05.02.2018 0:00:00 (күні, айы, жылы) № 3
Основание для разработки архитектурно-планировочного задания (АПЗ)	Решение местного исполнительного органа и (или) правоустанавливающий документ № 3 от 05.02.2018 0:00:00
Сатылылығы	жұмыс және нобайлық жоба
Стадийность	рабочий и эскизный проект
1. Учаскенің сипаттамасы	
Характеристика участка	
1. Учаскенің орналасқан жері	Шортанбай ауылы
1. Местонахождение участка	село Шортанбай
2. Салынған учаскенің болуы (учаскеде бар құрылымдар мен иматтар, оның ішінде коммуникациялар,инженерлік құрылғылар, абаттандыру элементтері және басқалар)	жоқ
2. Наличие застройки (строения и сооружения, существующие на участке, в том числе коммуникации, инженерные сооружения, элементы благоустройства и другие)	не имеется
3. Геодезиялық зерттелуі (түсірілімдердің болуы, олардың масштабы)	зертелмеген
3. Геодезическая изученность (наличие съемок, их масштабы)	не изучен
4. Инженерлік-геологиялық зерттелуі (инженерлік-гаологиялық, гидрогеологиялық, топырақ -ботаникалық материалдардың және басқа да іздестірулердің болуы	зерттелмеген
4. Инженерно-геологическая изученность (имеющиеся материалы инженерно-геологических, гидрогеологических, почвенно-ботанических и других изысканий)	не изучен

Бұл құжат ҚР 2003 жылдың 7 қаңтарындағы «Электронды құжат және электронды сандық қол қою» туралы заңның 7 бабы, 1 тармағына сәйкес қағаз бет заңмен тең. Электрондық құжат www.elicense.kz порталында құрылған.Электрондық құжат түпнұсқасын www.elicense.kz порталында тексере аласыз.
Данный документ согласно пункту 1 статьи 7 ЗРК от 7 января 2003 года "Об электронном документе и электронной цифровой подписи" равнозначен до на бумажном носителе. Электронный документ сформирован на портале www.elicense.kz. Проверить подлинность электронного документавы можете на портале www.elicense.kz.

2. Жобаланатын объектінің сипаттамасы	
Характеристика проектируемого объекта	
1. Объектінің функционалдық мәні	жаяу жүргіншілерге арналған көпір
1. Функциональное значение объекта	пешеходный мост
2. Қабат саны	-
2. Этажность	-
3. Жоспарлау жүйесі	Объектінің функционалдық мәнін ескере отырып, жоба бойынша
3. Планировочная система	По проекту с учетом функционального назначения объекта
4. Конструктивтік схемасы	Жоба бойынша
4. Конструктивная схема	По проекту
5. Инженерлік қамтамасыз ету	-
5. Инженерное обеспечение	-
3. Қала құрылысы талаптары	
Градостроительные требования	
1. Көлемдік кеңістіктік шешім	-
1. Объемно-пространственное решение	-
2. Бас жоспардың жобасы	-
2. Проект генерального плана	-
2-1 тігінен жоспарлау	Іргелес аумақтардың жоғарғы белгісін бөлшектеп жоспарлау жобасымен сәйкестендіру
2-1 вертикальная планировка	Увязать с высотными отметками ПДП прилегающей территории
2-2 абаттандыру және көгалдандыру	-
2-2 благоустройство и озеленение	-
2-3 автомобильдер тұрағы	-
2-3 парковка автомобилей	-
2-4 жердің құнарлы қабатын пайдалану	-
2-4 использование плодородного слоя почвы	-
2-5 шағын сәулеттік пішіндер	-
2-5 малые архитектурные формы	-
2-6 жарықтандыру	қарастыру
2-6 освещение	предусмотреть

Бұл құжат ҚР 2003 жылдың 7 қаңтарындағы «Электронды құжат және электронды сандық қол қою» туралы заңның 7 бабы, 1 тармағына сәйкес қағаз бет заңмен тең. Электрондық құжат www.elicense.kz порталында құрылған.Электрондық құжат түпнұсқасын www.elicense.kz порталында тексере аласыз.
Данный документ согласно пункту 1 статьи 7 ЗРК от 7 января 2003 года "Об электронном документе и электронной цифровой подписи" равнозначен до на бумажном носителе. Электронный документ сформирован на портале www.elicense.kz. Проверить подлинность электронного документавы можете на портале www.elicense.kz.

4. Сәулет талаптары	
Архитектурные требования	
1. Сәулеттік бейненің стилистикасы	Объектінің функционалдық мәніне сәйкес сәулеттік бейнесін қалыптастыру
1. Стилистика архитектурного образа	Сформировать архитектурный образ в соответствии с функциональными особенностями объекта
2. Қоршап тұрған ғимараттармен өзара үйлесімдік сипаты	Бағыныстағы
2. Характер сочетания с окружающей застройкой	Подчиненный
3. Түсі бойынша шешім	-
3. Цветовое решение	-
4. Жарнамалық-ақпараттық шешім, оның ішінде:	-
4. Рекламно-информационное решение, в том числе:	-
4-1 түнгі жарықпен безендіру	қарастыру
4-1 ночное световое оформление	предусмотреть
5. Кіреберіс тораптар	-
5. Входные узлы	-
6. Халықтың мүмкіндігі шектеулі топтарының тіршілік әрекеті үшін жағдай жасау	-
6. Создание условий для жизнедеятельности маломобильных групп населения	-
7. Дыбыс-шу көрсеткіштері бойынша шарттарды сақтау	-
7. Соблюдение условий по звукошумовым показателям	-
Д. Сыртқы әрлеуге қойылатын талаптар	
Д. Требования к наружной отделке	
1. Жертөле	-
1. Цоколь	-
2. Қасбет Қоршау құрастырмалары	-
2. Фасад Ограждающие конструкций	-

Бұл құжат ҚР 2003 жылдың 7 қаңтарындағы «Электронды құжат және электронды сандық қол қою» туралы заңның 7 бабы, 1 тармағына сәйкес қағаз бет заңмен тең. Электрондық құжат www.elicense.kz порталында құрылған.Электрондық құжат түпнұсқасын www.elicense.kz порталында тексере аласыз.
Данный документ согласно пункту 1 статьи 7 ЗРК от 7 января 2003 года "Об электронном документе и электронной цифровой подписи" равнозначен до на бумажном носителе. Электронный документ сформирован на портале www.elicense.kz. Проверить подлинность электронного документавы можете на портале www.elicense.kz.

5. Инженерлік желілерге қойылатын талаптар	
Требования к инженерным сетям	
1. Жылумен жабдықтау	№ , -
1. Теплоснабжение	№ , -
2. Сумен жабдықтау	№ , -
2. Водоснабжение	№ , -
3. Кәріз	№ , -
3. Канализация	№ , -
4. Электрмен жабдықтау	№ «Атырау-Жарық» АҚ-ның техникалық шартына сәйкес, -
4. Электроснабжение	№ «Атырау-Жарық» АҚ-ның техникалық шартына сәйкес, -
5. Газбен жабдықтау	№ , -
5. Газоснабжение	№ , -
6. Телекоммуникация	№ , -
6. Телекоммуникация	№ , -
7. Дренаж (қажет болған жағдайда) және нөсерлік кәріз	№ , -
7. Дренаж (при необходимости) и ливневая канализация	№ , -
8. Стационарлық суғару жүйелері	№ , -
8. Стационарные поливочные системы	№ , -

Бұл құжат ҚР 2003 жылдың 7 қаңтарындағы «Электронды құжат және электронды сандық қол қою» туралы заңның 7 бабы, 1 тармағына сәйкес қағаз бет заңмен тең. Электрондық құжат www.elicense.kz порталында құрылған.Электрондық құжат түпнұсқасын www.elicense.kz порталында тексере аласыз.
Данный документ согласно пункту 1 статьи 7 ЗРК от 7 января 2003 года "Об электронном документе и электронной цифровой подписи" равнозначен до на бумажном носителе. Электронный документ сформирован на портале www.elicense.kz. Проверить подлинность электронного документавы можете на портале www.elicense.kz.

Құрылыс салушыға жүктелетін міндеттер	
Обязательства, возлагаемые на застройщика	
1. Инженерлік іздестірулер бойынша	Жер учаскесін игеруге геодезиялық орналастырылғаннан және оның шекарасы нақты (жергілікті жерге) бекітілгеннен және жер жұмыстарын жүргізуге ордер алынғаннан кейін кірісу
1. По инженерным изысканиям	Приступать к освоению земельного участка разрешается после геодезического выноса и закрепления его границ в натуре (на местности) и ордера на производство земляных работ
2. Қолданыстағы құрылыстар мен құрылғыларды бұзу (ауыстыру) бойынша	-
2. По сносу (переносу) существующих строений и сооружений	-
3. Жер асты және жер үсті коммуникацияларын ауыстыру бойынша	Өтетін инженерлік коммуникациялар анықталған жағдайда, оларды қорғау бойынша сындарлы іс-шараларды көздеу, тиісті инстанциялармен келісу
3. По переносу подземных и надземных коммуникаций	В случае обнаружения проходящих инженерных коммуникаций предусмотреть конструктивные мероприятия по их защите, провести согласование с соответствующими инстанциями
4. Жасыл екпелерді сақтау және /немесе отырғызу бойынша	-
4. По сохранению и/или пересадке зеленых насаждений	-
5. Учаскені уақытша қоршау құрылысы бойынша	қоршау
5. По строительству временного ограждения участка	оградить
Қосымша талаптар	жұмыс жобаға сәйкес құрылыс салынатын жалпы алаң
Дополнительные требования	Общая площадь застройки согласно рабочему проекту
Жалпы талаптар	1. Жобаны (жұмыс жобасын) әзірлеген кезде сәулет, қала құрылысы және құрылыс қызметі саласындағы Қазақстан Республикасының қолданыстағы заңнамасының нормаларын басшылыққа алу қажет.2. Жобалауды (жаңа құрылыс кезінде) түзетілген М 1:500 топографиялық түсірілім және бұрын орындалған геологиялық іздестірулер материалдарында жүргізу қажет.3. Қаланың (ауданның) бас сәулетшісімен келісу :М 1:500 бас жоспар;инженерлік желілердің жиынтық жоспары;құрылыстың бас жоспары;
Общие требования	1. При разработке проекта (рабочего проекта) необходимо руководствоваться нормами действующего законодательства Республики Казахстан в сфере архитектурной, градостроительной и строительной деятельности.2. Проектирование (при новом строительстве) необходимо вести на материалах откорректированной топографической съемки в М 1:500 и геологических изысканий, выполненных ранее.3. Согласовать с главным архитектором города (района):генеральный план в М 1:500;сводный план инженерных сетей;

Бұл құжат ҚР 2003 жылдың 7 қаңтарындағы «Электронды құжат және электронды сандық қол қою» туралы заңның 7 бабы, 1 тармағына сәйкес қағаз бетіндегі заңмен тең. Электрондық құжат www.elicense.kz порталында құрылған.Электрондық құжат түпнұсқасын www.elicense.kz порталында тексере аласыз.
Данный документ согласно пункту 1 статьи 7 ЗРК от 7 января 2003 года "Об электронном документе и электронной цифровой подписи" равнозначен документу на бумажном носителе. Электронный документ сформирован на портале www.elicense.kz. Проверить подлинность электронного документавы можете на портале www.elicense.kz.

	строительный генеральный план;

Ескертпелер:

1. Сәулет-жоспарлау тапсырмасы (бұдан әрі – СЖТ) және техникалық талаптар жобалау (жобалау-сметалық) құжаттаманың құрамында бекітілген құрылыстың бүкіл нормативтік ұзақтығының мерзімі шегінде қолданылады.

2. СТЖ шарттарын қайта қарауды талап ететін мән-жайлар туындаған кезде, оған өзгерістер тапсырыс берушінің келісімі бойынша енгізілуі мүмкін.

3. СЖТ-да көрсетілген талаптар мен шарттар меншік нысанына және қаржыландыру көздеріне қарамастан инвестициялық процестің барлық қатысушылары үшін міндетті. СЖТ тапсырыс берушінің немесе жергілікті сәулет және қала құрылысы органының өтініші бойынша қала құрылыстық кеңестің, сәулеттік жұртшылықтың талқылау нысанасы болып, тәуелсіз сараптамада қарала алады.

4. Тапсырыс беруші СЖТ-да қамтылған талаптармен келіспеуі сот тәртібімен шағымдана алады.

5. Берілген СЖТ сәулет, қала құрылысы және құрылыс қызметі саласындағы уәкілетті мемлекеттік орган белгілеген тәртіпте құрылысқа жобалау алдындағы және жобалау (жобалау-сметалық) құжаттама әзірлеуге және сараптамадан өткізуге арналған негіздемені білдіреді.

6. Мемлекеттік инвестициялардың қатысуынсыз салынып жатқан (салынған), бірақ мемлекеттік және қоғамдық мүдделерді қозғайтын объектілерді меншік иесі пайдалануға қабылдауға тиіс.

Аталған талапты тапсырыс берушіге (құрылыс салушыға) СЖТ берген кезде аудандардың (қалалардың) жергілікті атқарушы органдары белгілейді және ол сол тапсырмада, сондай-ақ құрылыс-монтаж жұмыстарын жүргізуге берілген рұқсатта тіркеуге тиіс.

Примечания:

1. Архитектурно-планировочное задание (далее – АПЗ) и технические условия действуют в течение всего срока нормативной продолжительности строительства, утвержденного в составе проектной (проектно-сметной) документации.

2. В случае возникновения обстоятельств, требующих пересмотра условий АПЗ, изменения в него могут быть внесены по согласованию с заказчиком.

3. Требования и условия, изложенные в АПЗ, обязательны для всех участников инвестиционного процесса независимо от форм собственности и источников финансирования. АПЗ по просьбе заказчика или местного органа архитектуры и градостроительства может быть предметом обсуждения градостроительного совета, архитектурной общественности, рассмотрено в независимой экспертизе.

4. Несогласие заказчика с требованиями, содержащимися в АПЗ, может быть обжаловано в судебном порядке.

5. Выданное АПЗ является основанием на разработку и проведение экспертизы предпроектной и проектной (проектно-сметной) документации на строительство в установленном уполномоченным государственным органом в сфере архитектурной, градостроительной и строительной деятельности порядке.

6. Объекты, строящиеся (построенные) без участия государственных инвестиций, но затрагивающие государственные и общественные интересы, подлежат приемке в эксплуатацию собственником самостоятельно.

Указанное условие устанавливается местными исполнительными органами (городов) при выдаче заказчику (застройщику) АПЗ и должно быть зафиксировано в этом задании, а также в разрешении на производство строительно-монтажных работ.

Руководитель отдела **Азатов Эдуарт Лубекович**

Бұл құжат ҚР 2003 жылдың 7 қаңтарындағы «Электронды құжат және электронды сандық қол қою» туралы заңның 7 бабы, 1 тармағына сәйкес қағаз бе заңмен тең. Электрондық құжат www.elicense.kz порталында құрылған.Электрондық құжат түпнұсқасын www.elicense.kz порталында тексере аласыз.
Данный документ согласно пункту 1 статьи 7 ЗРК от 7 января 2003 года "Об электронном документе и электронной цифровой подписи" равнозначен до на бумажном носителе. Электронный документ сформирован на портале www.elicense.kz. Проверить подлинность электронного документавы можете на портале www.elicense.kz.

Бұл құжат ҚР 2003 жылдың 7 қаңтарындағы «Электронды құжат және электронды сандық қол қою» туралы заңның 7 бабы, 1 тармағына сәйкес қағаз бе
заңмен тең. Электрондық құжат www.elicense.kz порталында құрылған.Электрондық құжат түпнұсқасын www.elicense.kz порталында тексере аласыз.
Данный документ согласно пункту 1 статьи 7 ЗРК от 7 января 2003 года "Об электронном документе и электронной цифровой подписи" равнозначен до
на бумажном носителе. Электронный документ сформирован на портале www.elicense.kz. Проверить подлинность электронного документавы можете
на портале www.elicense.kz.

Жер учаскесінің
жер – кадастрлық жоспары

Земельно – кадастровый план
земельного участка

Жер учаскесінің жер-кадастрлық жоспары
Земельно-кадастровый план земельного участка

№0147351

Жер учаскесінің кадастрлық нөмірі: **04-063-014-1356**
Кадастровый номер земельного участка: **04-063-014-1356**
Мекенжайы (мекенжайдың тіркеу коды): **Атырау обл., Құрмангазы ауд., Ганюшкин ауылдық округі, Ганюшкин ауылы**
Адрес (регистрационный код адреса): **Атырауская обл., Курмангазинский р-п., Ганюшкинского сельского округа, с. Ганюшкино**
Жер санаты: **Елді мекендердің жерлері (қалалар, носелкелер және ауылдық елді мекендер)**
Категория земель: **Земли населенных пунктов (городов, поселков и сельских населенных пунктов)**
Жер учаскесінің алаңы (гектар): **0.1000 га**
Площадь земельного участка (гектар): **0.1000 га**
Жер учаскесінің нысаналы мақсаты: **Жаяу жүргіншілерге арналған көпір құрылысын салу үш**
Целевое назначение земельного участка: **для строительства пешеходного моста**
Құқық түрі: **Жер учаскесіне уақытша отеулі жер пайдалану (жалға алу) құқығы 5 жыл мерзімге**
Вид права: **Право временного возмездного землепользования (аренды) на земельный участок сроком на 5 лет**
Жер учаскесін пайдаланудағы шектеулер мен ауыртпалықтар: **жоқ**
Ограничения в использовании и обременения земельного участка: **нет**
Жер учаскесінің бөлінуі: **болінбейді**
Делимость земельного участка: **неделимый**
Жер учаскесінің кадастрлық (бағалау) құны немесе жер пайдалану құқығының құны (заңнамада көзделген жағдайларда, қажет болғанда): **жоқ**
Кадастровая (оценочная) стоимость земельного участка или стоимость права землепользования (п необходимости, в случаях предусмотренных законодательством): **нет**

Жоспар шекарасындағы жат жер учаскелері
Посторонние земельные участки в границах плана

Жоспардағы № № на плане	Жоспар шекарасындағы жат жер учаскелерінің кадастрлық нөмірлері Кадастровые номера посторонних земельных участков в границах плана	Алаңы (гектар, ш.м) Площадь, (гектар, кв.м.)
	нет	

Ескертпе:
Жер-кадастрлық жоспар жергілікті атқарушы органның жер учаскесіне құқық беру туралы қаулысының ажырамас бөлігі болып табылады.
Шектесулерді сипаттау осы жоспарды дайындаған сәтте жарамды.
Примечания:
Земельно-кадастровый план является неотъемлемой частью постановления местного исполнительного органа о предоставлении права на земельный участок
Описание смежеств действительно на момент изготовления настоящего плана.

Жер учаскесінің жоспары
План земельного участка

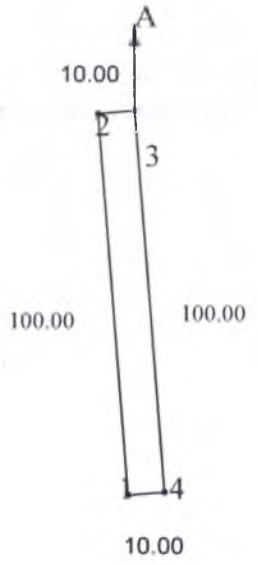

Масштаб 1: 2000

Шектесу учаскелерінің кадастрлық нөмірлері (жер санаттары)*:
А-дан А-ға дейін: Шарон өзеиі

Кадастровые номера (категории земель) смежных участков*:
От А до А: р. Шароновка

Жер-кадастрлық жоспары "Азаматтарға арналған үкімет" мемлекеттік корпорациясы" коммерциялық емес акционерлік қоғамының Атырау облысы бойынша филиалы -жер кадастры және жылжымайтын мүлікті техникалық тексеру департаментінің Қрманғазы аудандық бөлімшесінде жасалды
Земельно–кадастровый план изготовлен Курмангазинское районное отделение департамент земельного кадастра и технического общества "Государственная корпорация "Правительство для граждан" по Атырауской области;
(жер кадастрын жүргізетін кәсіпорынның атауы/наименование предприятия, ведущего земельный кадастр)
М.О.
М.П. _____ Г.М.Умаргалиева « 29 » қаңтар 2018 год
(қолы/подпись) (Т.А.Ж./Ф.И.О.)

Атырау облысы Құрманғазы аудандық жер қатынастар бөлімінің басшысы
Руководитель отдела земельных отношений Курмангазинского района Атырауской области
(жер қатынастары жөніндегі уәкілетті органның атауы/наименование уполномоченного органа по земельным отношениям)
М.О.
М.П. _____ К.М.Имашев « 01 » ақпан 2018 год
(қолы/подпись) (Т.А.Ж./Ф.И.О.)

Осы Жоспарды беру туралы жазба жер учаскесіне уақытша жер пайдалану құқығын беретін жоспарлар жазылатын Кітапта № 1 болып жазылды.
Запись о выдаче настоящего Плана произведена в Книге записей Планов на право временного землепользования на земельный участок за № 1.

Шектесулерді сипаттау жөніндегі ақпарат жер учаскесінің жоспраын дайындаған сәтте күшінде.
Описание смежеств действительно на момент изготовления плана на земельный участок.

565

ҚАЗАҚСТАН РЕСПУБЛИКАСЫ
АУЫЛ ШАРУАШЫЛЫҒЫ МИНИСТРЛІГІ
СУ РЕСУРСТАРЫ КОМИТЕТІ

"СУ РЕСУРСТАРЫН ПАЙДАЛАНУДЫ
РЕТТЕУ ЖӘНЕ ҚОРҒАУ ЖӨНІНДЕГІ
ЖАЙЫҚ – КАСПИЙ
БАССЕЙНДІК ИНСПЕКЦИЯСЫ"
РЕСПУБЛИКАЛЫҚ
МЕМЛЕКЕТТІК МЕКЕМЕСІ

МИНИСТЕРСТВО СЕЛЬСКОГО ХОЗЯЙСТВА
РЕСПУБЛИКИ КАЗАХСТАН
КОМИТЕТ ПО ВОДНЫМ РЕСУРСАМ

РЕСПУБЛИКАНСКОЕ
ГОСУДАРСТВЕННОЕ УЧРЕЖДЕНИЕ
" ЖАЙЫК-КАСПИЙСКАЯ БАССЕЙНОВАЯ
ИНСПЕКЦИЯ ПО РЕГУЛИРОВАНИЮ
ИСПОЛЬЗОВАНИЯ И ОХРАНЕ
ВОДНЫХ РЕСУРСОВ"

060002, Атырау қаласы, Абай көшесі-10«а»
Тел/факс: 8(7122) 32-69-09
E-mail: Kaldamanova.d@minagri.gov.kz

060002, город Атырау, улица Абая-10 «а»,
Тел/факс: 8(7122) 32-69-09
E-mail: Kaldamanova.d@minagri.gov.kz

№ 18-13-02-5/264
13.09.18

ТОО «POLIGRAM»

На №611 от 03.09.2018г.

Бланк сериялық нөмірсіз ЖАРАМСЫЗ болып табылады.
Бланк без серийного номера НЕДЕЙСТВИТЕЛЕН

Жайык-Каспийская бассейновая инспекция по регулированию использования и охране водных ресурсов, рассмотрев рабочий проект «Разработка ПСД на Строительство пешеходного моста через реку Шарон между населенными пунктами Шортанбай-Жыланды Курмангазинского района» (далее-Проект) и раздел «Охрана окружающей среды» (далее - РООС) к нему определило следующее.

Заказчик проекта - ГУ «Отдел строительства Курмангазинского района».

Проектировщик - ТОО «POLIGRAM».

Участок строительства пешеходного перехода расположен в Курмангазинском районе Атырауской области через реку Шарон между населенными пунктами Шортанбай-Жыланды.

Расстояния от существующих зданий и сооружений предусмотрены в соответствии технологических норм и требований, отвечающим противопожарным нормам:
- влияния ветров преобладающего направления;
- примыкания подъездной дороги к существующей транспортной сети;
- санитарных норм и норм пожаро – взрывобезопасности;
- обеспечения благоприятных и безопасных условий труда;
- обеспечение рациональных производственных, транспортных и инженерных связей на площадке.

Проектом предусмотрено строительство 160,5 метрового металлического моста через реку Шарон между населенными пунктами Шортанбай-Жыланды.

Свободные от застройки территория благоустраивается.

Тротуары предусмотрены на асфальтобетонном покрытии шириной 2,5м.

План организаций рельефа выполнен методом проектных горизонталей в увязке с прилегающей к участку территорией.

Пролет пешеходного моста приняты 160,5 м. Принятая конструктивная схема моста обеспечивает прочность, жесткость и устойчивость на стадии возведения и в период эксплуатации при действии всех расчетных нагрузок и воздействий.

Пешеходный мост пролетом 160,5 м, состоит из двух металлических прокатных двутавров соединяются между собой распорами – связями по нижнему и верхнему полкам, для обеспечения устойчивости и жесткости.

Пешеходный мост крепится к пилонам.

Одежда пешеходного полотна уложена по балкам пролетного строения и состоит из монолитного покрытия толщиной 150 мм, уложенного по металлическими профнастилом и асфальтового покрытия толщиной 50 мм.

Водоснабжение объекта предусмотрен на период строительства.

Расход воды на хозяйственно-питьевые нужды персонала в сутки:
25л/сут * 15 человек = 375 л или 0,375 м3.

На весь период работ = 375 л * 60 дней = 22500 л или 22,5 м3.

Техническая вода, используемая для пылеподавления в объеме ориентировочно 40 $м^3$ на период строительства поставляется по договору.

Техническая вода будет использоваться для нужд:
- строительной техники (заливка радиаторов, обмыв колес автотранспорта);
- для пылеподавления.

Для сбора хозяйственно-бытовых сточных вод может применяться временное передвижное канализационное сооружение (биотуалет) или септик. Сточные воды из септика будут откачиваться и вывозиться специализированной организацией. После окончания работ септик будет опорожнен и дезинфицирован, территория вокруг септика будет рекультивирована.

При осуществлении всех предусмотренных водоохранных мероприятий воздействие в районе размещения проектируемых объектов на поверхностные и подземные воды будет сокращено до минимума.

Исходя из вышеизложенного, Жайык-Каспийская бассейновая инспекция по регулированию использования и охране водных ресурсов согласовывает рабочий проект «Разработка ПСД на Строительство пешеходного моста через реку Шарон между населенными пунктами Шортанбай-Жыланды Курмангазинского района» и раздел «Охрана окружающей среды» к нему с учетом соблюдения требований Водного и Экологического законодательств РК.

Руководитель инспекции **Г.Азидуллин**

М.Ескалиев
32-75-14

Қазақстан Республикасының Ауыл шаруашылығы министрлігі
"Су ресурстары комитетінің Су ресурстарын пайдалануды реттеу және қорғау жөніндегі Жайық-Каспий бассейндік инспекциясы" республикалық мемлекеттік мекемесі

Министерство сельского хозяйства Республики Казахстан
Республиканское государственное учреждение «Жайык-Каспийская бассейновая инспекция по регулированию использования и охране водных ресурсов Комитета по водным ресурсам»

. .

Номер: KZ64VRC00004053 Дата выдачи: 27.08.2018 г.

Согласование размещения предприятий и других сооружений, а также условий производства строительных и других работ на водных объектах, водоохранных зонах и полосах

Товарищество с ограниченной ответственностью "Poligram"
060940002732
060011, Республика Казахстан, Атырауская область, Атырау Г.А., г.Атырау, улица КРУПСКАЯ, дом № 56.

Республиканское государственное учреждение «Жайык-Каспийская бассейновая инспекция по регулированию использования и охране водных ресурсов Комитета по водным ресурсам», рассмотрев Ваше обращение № KZ30RRC00004768 от 16.08.2018 г., сообщает следующее:

Жайык-Каспийская БВИ согласовывает размещение пешеходного моста через реку Шарон между населенными пунктами Шортанбай-Жыланды Курмангазинского района в соответствии с представленным генеральным планом объекта при следующих условиях:
1. Запрещается строительство (реконструкция, капитальный ремонт) предприятий, зданий, сооружений и коммуникаций без наличия проектов, согласованных в порядке, установленном законодательством Республики Казахстан, и получивших положительное заключение комплексной вневедомственной экспертизы проектов строительства (технико-экономических обоснований, проектно-сметной документации), включающей выводы отраслевых экспертиз.
2. Проектные решения принять с соблюдением режима хозяйственного использования водоохранных зон и полос установленных ст.125, 126 Водного кодекса РК и Постановлениями акимата Атырауской области от 25.03.2010г. №66.
3. В проекте предусмотреть проведение мероприятий, предотвращение загрязнения, засорения и истощения вод, предупреждение их вредного воздействия.
4. Разработанную проектную документацию по намечаемой деятельности предоставить на согласование Жайык-Каспийской БВИ.

Руководитель инспекции **Азидуллин Галидулла Азидоллаевич**

Бұл құжат ҚР 2003 жылдың 7 қаңтарындағы «Электронды құжат және электронды сандық қол қою» туралы заңның 7 бабы, 1 тармағына сәйкес қағаз бетіндегі заңмен тең. Электрондық құжат www.elicense.kz порталында құрылған.Электрондық құжат түпнұсқасын www.elicense.kz порталында тексере аласыз.
Данный документ согласно пункту 1 статьи 7 ЗРК от 7 января 2003 года "Об электронном документе и электронной цифровой подписи" равнозначен документу на бумажном носителе. Электронный документ сформирован на портале www.elicense.kz. Проверить подлинность электронного документавы можете на портале www.elicense.kz.

Бұл құжат ҚР 2003 жылдың 7 қаңтарындағы «Электронды құжат және электронды сандық қол қою» туралы заңның 7 бабы, 1 тармағына сәйкес қағаз бет заңмен тең. Электрондық құжат www.elicense.kz порталында құрылған.Электрондық құжат түпнұсқасын www.elicense.kz порталында тексере аласыз.
Данный документ согласно пункту 1 статьи 7 ЗРК от 7 января 2003 года "Об электронном документе и электронной цифровой подписи" равнозначен до на бумажном носителе. Электронный документ сформирован на портале www.elicense.kz. Проверить подлинность электронного документавы можете на портале www.elicense.kz.

ҚАЗАҚСТАН РЕСПУБЛИКАСЫ
ЭНЕРГЕТИКА МИНИСТРЛІГІ
«Қазгидромет» Республикалық
Мемлекеттік кәсіпорнының
Атырау облысы бойынша филиалы

МИНИСТЕРСТВО ЭНЕРГЕТИКИ
РЕСПУБЛИКИ КАЗАХСТАН
Филиал Республиканского
государственного предприятия
«Казгидромет» Атырауской области

060011, Атырау қаласы, Т.Бигелдинов к, 10 А.
10А тел./факс: 8/7122/26-27-68
e-mail:cgmatyrau@inbox.ru

060011, город Атырау, ул.Т.Бигелдинова,
тел./факс: 8/7122/26-27-68
e-mail:cgmatyrau@inbox.ru

исх: 24-3-01/1851
от: 31.07.2018

Директору ТОО
«Poligram»
Савгира О.А.

На Ваш запрос № 538 от 24.07.07.2018 г. предоставляем информацию по многолетним уровням воды на протоках реки Волга Кигач и Шароновка. Согласно Вашей схеме, места расположения проектируемых мостов находятся в непосредственной близости от гидропостов Шароновка –Ганюшкино и Кигач –Шортанбай, данные по которым представлены в таблицах.

Приложение на 1 листе

Директор **Туленов С.Д.**

Исп.: Похорская В.П.
Тел.8(7122) 26-27-65

Приложение 1.

Уровни воды по гидрологическому посту пр. Кигач – с.Шортанбай

Уровни воды в метрах , Балтийской системы		
Максимальный уровень	Минимальный уровень	Средний многолетний уровень воды
-22,68 м БС	-25,90 м БС	-24,89 м БС

Уровни воды по гидрологическому посту пр. Шароновка – с.Ганюшкино

Уровни воды в метрах , Балтийской системы и в см		
Максимальный уровень	Минимальный уровень	Средний многолетний уровень воды
-25,13 м БС	-27,44 м БС	-26,39 м БС

Исполнитель: Приданова Л.Г.

Тел. 8(7122) 26 27 65

Приложение 1. Гидрологические данные по гидропосту р.Урал - г.Атырау

Уровни воды с 2013-2017 г.

Уровни/год	Уровни воды в см и в м, Балтийской системы					
	Максимальный		Минимальный		Средний за год	
2013 г.	440	(-25,60)	214	(-27,86)	301	(-26,99)
2014 г.	447	(-25,53)	210	(-27,90)	289	(-27,11)
2015 г.	353	(-26,47)	180	(-28,20)	242	(-27,58)
2016 г.	447	(-25,53)	180	(-28,20)	287	(-27,13)
2017 г.	477	(-25,23)	218	(-27,82)	311	(-26,89)

Скорости течения с 2013 -2017 г.

Уровни/год	Скорости течения, м/с		
	Максимальная	Минимальная	Средняя за год
2013 г.	0,86	0,25	0,36
2014 г.	0,65	0,26	0,44
2015 г.	0,58	0,27	0,37
2016 г.	0,74	0,32	0,43
2017 г.	0,94	0,32	0,47

Максимальная толщина льда, в см

Год	Максимальная толщина льда в зимний период
2013 г.	43
2014 г.	36
2015 г.	31
2016 г.	22
2017 г.	39

Исполнитель: Похорская В.П.
Тел. 8 (7122) 26 27 65

Қазақстан Республикасы
Ұлттық экономика министрінің
2014 жылғы «5» қараша
№67 бұйрығымен бекітілген

БЕКІТЕМІН:
Құрмангазы аудандық сәулет және қала
құрылысы бөлімінің басшысы Т.Жаудин
(басшының Т.А.Ә)
«29»_____2017 жыл
_____
қолы
М.О

Обьектілер салу үшін жер учаскесін таңдау актісі №176

Ганюшкин ауылы 2017 жылғы « 29 » желтоқсан
(елді мекен атауы)
«Құрмангазы аудандық құрылыс бөлімі» ММ
(өтініш берушінің –жеке тұлғаның Т.А.Ә немесе заңды тұлғаның атауы)
өтініші бойынша құрылыс салу үшін
Жаяу жүргіншілерге арналған көпір құрылысын салу үшін
(жоспарланған құрылыс обьектісінің атауы)
Шортанбай ауылдық округі. Шортанбай ауылы.
_____ көшесі бойынша жер учаскесі сұралады
(жер учаскесінің мекен-жайы (орналаскан орыны))
Кварталдың кадастрлық нөмірі **04-063-**
Жергілікті жерде орналасуы бойынша жер учаскесінің шекаралары:
солтүстік_____ оңтүстік_____шығыс_____батыс _____
Жер учаскесінің нысаналы пайдалану мақсаты
Жаяу жүргіншілерге арналған көпір құрылысын салу үшін
Жер учаскесінің алаңы (гектар) **0,1 га**
Бөлінетіндігі___**бөлінбейді**_____
(Бөлінеді, бөлінбейді)
Мерзімі (жыл) **5 жыл**
Құрылыс обьектісі және учаске бойынша қосымша мәліметтер
_____
(обьектінің қабаттылығы, жобаланған обьектінің ауданы және т.б)
Жер учаскесін пайдаланудағы шектеулер мен ауырпалықтар (сервитуттар) **жоқ**
Жер учаскелерін беру бойынша келісуші мемлекеттік органдар (ұйымдар мен кәсіпорындар) жер учаскесін таңдау материалдарын карап:
сумен жабдықтау (қәріз) –
жылумен жабдықтау –
газбен жабдықтау –
электрмен жабдықтау -
байланыс құралдарын (телефонизация) -
баска **Жер кадастры және жылжымайтын мүлікті техникалық тексеру департаменті Құрмангазы аудандық болімшесінің 27.12.17ж, «Су ресурстарын пайдалануды ретеу және қорғау жоніндегі Жайық-Каспий бассейнді инспекциясы» РММ-нің 27.12.17ж қорытындыларымен** мүмкіндіктерді анықтады.

Жер учаскесін таңдау материалдарын және жер учаскелерін беру бойынша келісуші мемлекеттік органдардың (ұйымдар мен кәсіпорындар) қорытындыларының негізінде:

1. **«Құрмангазы аудандық құрылыс бөлімі» ММ**
(өтініш берушінің –жеке тұлғаның Т.А.Ә немесе заңды тұлғаның атауы)
өтініші бойынша **Жаяу жүргіншілерге арналған көпір құрылысын салу үшін**
(жоспарланған құрылыс обьектісінің атауы)
Шортанбай ауылдық округі. Шортанбай ауылы.
(жер учаскесінің мекен-жайы (орналаскан орыны))
мекен-жайы бойынша сұралған жер учаскесін беруді мүмкін деп санайды.
2. Сұралған жер учаскесі қала құрылысы нормалары мен талаптарына **сәйкес келеді**
3. Жер учаскесін пайдалануда келесілерді сақтау қажет:
1) Сәулет, қала құрылысы және құрылыс қызметі саласындағы Қазақстан Рессrepublикасының колданыстағы заңнамаларының нармаларын сақтау.
2)_____3) _____
Таңдау актісіне қоса:
1) Келісуші органдардың қорытындылары;
2) Инженерлік коммуникацияларға қосылу үшін техникалық талаптар;
3) Обьектілер орналасу схемасы және жер учаскесі шекарасының жобасы беріледі.
Обьектілер салу үшін жер учаскесін таңдау актісі 2 парақта 2 данада жасалды.
Орындаушы: **Құрмангазы аудандық сәулет және қала құрылысы бөлімінің бас маманы Е.Махмутов**
(Жауапты орындаушы – маманның Т.А.Ә. және лауазымы)
Байланыс мәліметтері **8-71-233-2-14-34**

Ескертпе:
Сұралып отырған жер учаскесінің ауданы мен кескіні өзгерген жағдайда, өзгерістердің дәлелді негіздемесі көрсетіледі.
Өтініш берушімен келісілмеген жер учаскесі таңдау актісінің колданылу мерзімі он жұмыс күнін құрайды.
Жер учаскесінің таңдау актісі құрылыс жұмыстарын өндіруге, аумақты пайдалануға және оған шаруашылық қызметтерді жүргізуге құқық бермейді.

КЕЛІСІЛДІ:
«Құрмангазы аудандық құрылыс бөлімі» ММ
(жеке тұлғаның Т.А.Ә немесе заңды тұлғаның атауы)
_____ « 04 » _____ 2018 жыл
қолы

Объект салу үшін жер учаскесін таңдау актісіне қосымша

Сұралып отырған жер учаскесінің ситуациялық схемасы
М 1:2000

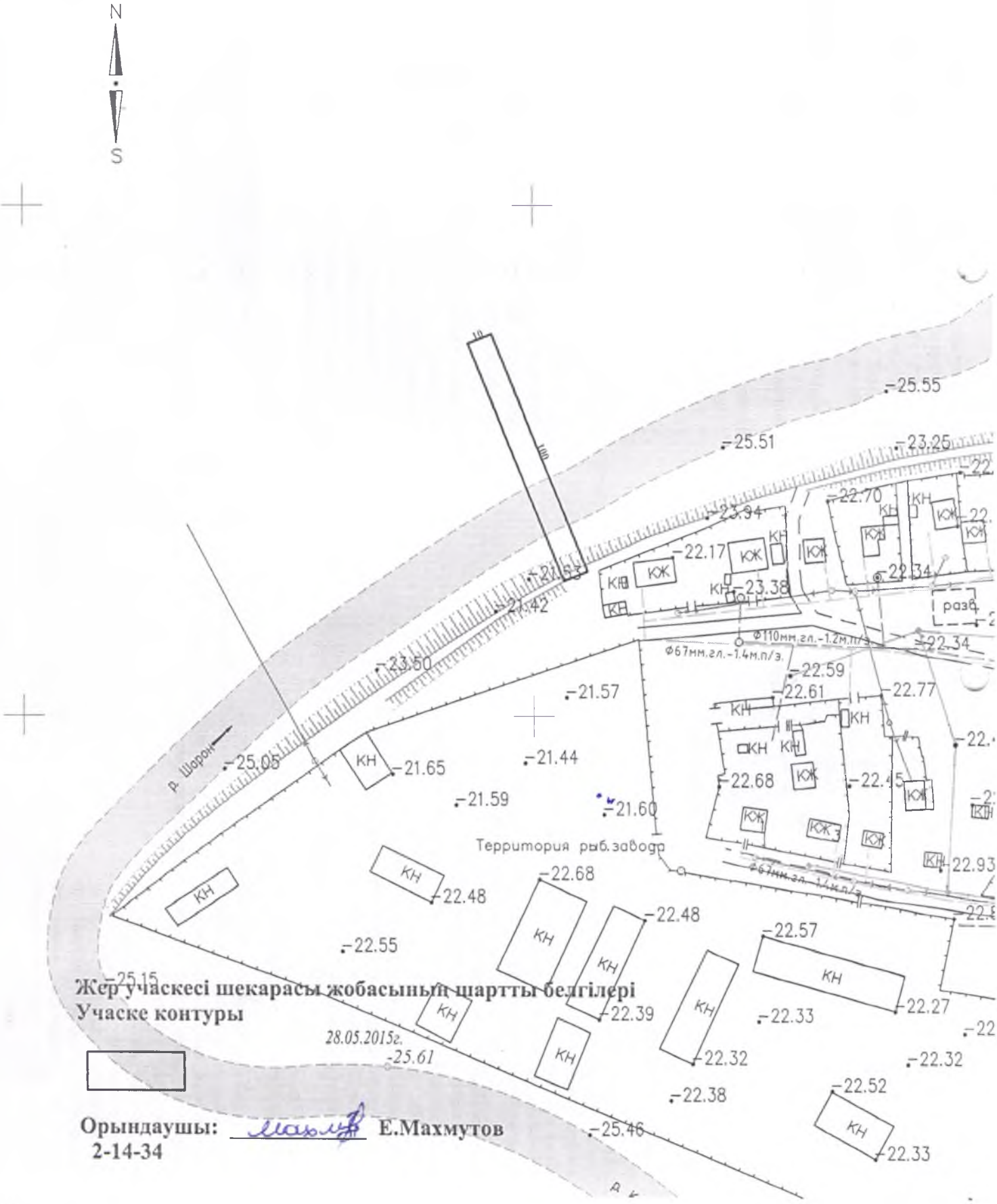

Жер учаскесі шекарасы жобасының шартты белгілері
Учаске контуры

28.05.2015г.

Орындаушы: _____ **Е.Махмутов**
2-14-34

Протокол о проведении общественных слушаний в форме опроса по разделу «Охраны окружающей среды» к рабочим проектам «Разработка ПСД на строительство пешеходного моста через реку Шарон между населенными пунктами Шортанбай-Жыланды Курмангазинского района» и «Разработка ПСД на строительство пешеходного моста через реку Бузаусылан в селе Ганюшкино Курмангазинского района»

Адрес: ГУ «Отдел строительства Курмангазинского района», с. Ганюшкино, ул. Кушекбаева 25.

Дата составления отчета: 14.09.2018 г.

Ознакомление с материалами производилось в течение 20 дней с 20 августа по 14 сентября 2018 г. по адресам:

- ГУ «Отдел строительства Курмангазинского района», с. Ганюшкино, ул. Кушекбаева 25.
- Электронный вариант материалов размещен на сайте **www.atyrau.gov.kz.**

Полное наименование продукции: раздел «Охраны окружающей среды» к рабочим проектам «Разработка ПСД на строительство пешеходного моста через реку Шарон между населенными пунктами Шортанбай-Жыланды Курмангазинского района» и «Разработка ПСД на строительство пешеходного моста через реку Бузаусылан в селе Ганюшкино Курмангазинского района»

Место осуществления хозяйственной деятельности: Курмангазинский район Атырауской область.

Заказчик: ГУ «Отдел строительства Курмангазинского района»

Разработчик: ТОО «Полиграмм»

Порядок проведения общественных слушаний в форме опроса: публикация информационного объявления в следующих средствах массовой информации: публикация объявления в газете «Прикаспийская коммуна» и «Атырау».

Обработка результатов общественных слушаний в форме опроса предложено: за время проведения общественных слушании в форме опроса поступило_3_ опросных листа.

Заказчику после проведения общественных слушаний в форме опросного листа предложено: выполнять строительные работы с соблюдением всех природоохранных мероприятий. Ответственность за соблюдение экологических требований при проведении работ.

Анализ замечании и предложении, высказанных в ходе общественных слушании в форме опроса: замечание в форме опроса не поступало.

Главный специалист отдела выдачи разрешения на эмиссии ГУ «Управление природных ресурсов регулирования природопользования Атырауской области»: _____ Айчикова А.Ж.

Руководитель отдела _____ Ж.Сундетов

Приложение: заполненные опросные листы участников общественных слушаний в форме опроса.

АТЫРАУ ОБЛЫСЫ
ҚҰРМАНҒАЗЫ АУДАНЫНЫҢ
ҚҰРЫЛЫС, СӘУЛЕТ ЖӘНЕ
ҚАЛА ҚҰРЫЛЫСЫ БӨЛІМІ

ОТДЕЛ СТРОИТЕЛЬСТВА,
АРХИТЕКТУРЫ И
ГРАДОСТРОИТЕЛЬСТВА
КУРМАНГАЗИНСКОГО РАЙОНА
АТЫРАУСКОЙ ОБЛАСТИ

060400, Құрманғазы ауылы, Көшекбаев көшесі, 25
тел.: 8 (71233) 2-10-97, факс: 2-10-97

060400, с.Курмангазы, ул. Кошекбаева, 25
тел.: 8 (71233) 2-10-97, факс: 2-10-97

№ 08-06-01/2119
29.08.2019ж

Директору
ТОО «Poligram» О.Савгире

ГУ «Отдел строительства, архитектуры и градостроительства Курмангазинского района Атырауский области», согласовывает рабочий проект «Разработка ПСД на Строительство пешеходного моста через реку Шарон между населенными пунктами Шортанбай-Жыланды Курмагазинского района»

И.о руководителя отдела **Э.Азатов**

Исполнитель: А.Өтепов
Телефон: 8(71233)21097
a.otepov@atyrau.gov.kz

«Атырау Жарық»
Акционерлік қоғамы

ҚАЗАҚСТАН РЕСПУБЛИКАСЫ
060 002, Атырау қаласы,
Махамбет көшесі 110а

БСН 010940000291

Акционерное общество
«Атырау Жарык»

РЕСПУБЛИКА КАЗАХСТАН,
060 002 г. Атырау,
улица Махамбета 110а

БИН 010940000291

тел.8 (7122) 32-31-44, факс 35-41-65, сайт: www.jaryk.kz e-mail: office@jaryk.kz

Шығ/Исх 27-8762 «02» 10 2018 ж./г.

Заместитель акима
Курмангазинского района
Пешеходный мост
через реку “Шарон”
Курмангазинский район
п.Шортанбай-Жыланды

АО «Атырау Жарык» согласовывает представленную Вами проектную документацию электроснабжения пешеходного моста через реку “Шарон”, согласно ТУ за №27-6134 от 11.07.18г. расположенного по адресу: Курмангазинский район, п.Шортанбай-Жыланды

Первый Вице президент
Главный инженер АО «Атырау Жарык»: М.У.Губашев

СПР 994281

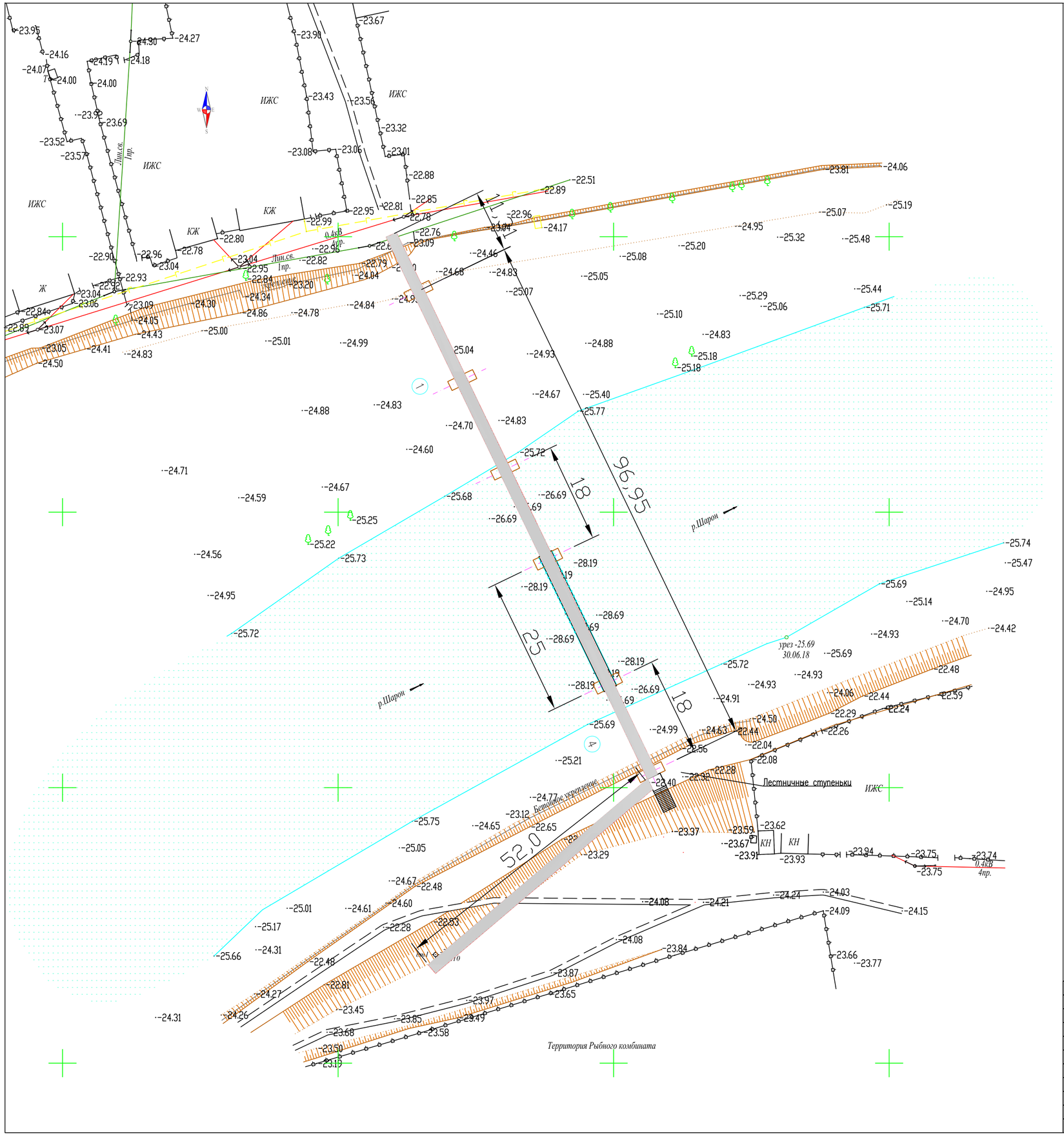

ЭКСПЛИКАЦИЯ ЗДАНИЙ И СООРУЖЕНИЙ

Номер разра-боток	НАИМЕНОВАНИЕ	ЗОНИРОВАНИЕ
1	Пешеходный переход	Проектируемый

УСЛОВНЫЕ ОБОЗНАЧЕНИЯ

- водопровод подземный
- водопровод надземный
- газопровод подземный
- газопровод надземный
- теплотрасса подземная
- теплотрасса надземная
- канализация подземная
- нефтепровод подземный
- нефтепровод надземный
- каб. кабель низкого напряжения
- каб. кабель высокого напряжения
- телеф. кабель связи
- телеф. линия связи воздушная
- ЛЭП высокого напряжения
- ЛЭП низкого напряжения
- -24.0 горизонтали утолщенные
- -23.5 горизонтали основные
- --24.34 высотная отметка
- Проектируемый пешеходный переход
- Проектируемый асфальтобетонный пандус
- A дорога асфальтная
- A проезжая часть улиц и тротуары
- железная дорога
- дорожные знаки
- откос
- #12 -21.457 пункт плановой съемочной сети
- КЖ 15 здания огнестойкие НЖ 15
- памятники монументы
- лесопосадки
- кустарник
- 15 0,25 3 характеристики древостоев
- заросли кустарника
- береговая линия
- -26.3 урез воды

План согласовано
Акимов Ж.А.
Нуров В
08.2018г.

ПРИМЕЧАНИЕ

1. Привязку проектируемого пешеходного перехода произвести от координатных точек
2. Все размеры на чертеже даны в метрах

Система координат – местная
Система высот – Балтийская

Изм	Колич	Лист	N док.	Подпись	Дата
Разработал		Саакян А.Р.			
Проверил		Саакян А.Р.			
ГИП		Саакян А.Р.			
Д.контр.		Дюйсенахметова			

Р–06.06.2018/25–2 ГП

«Разработка ПСД на Строительство пешеходного моста через реку Шарон между населенными пунктами Шортанбай–Жыланды Курмазагинского района»

Пешеходный переход

Стадия	Лист	Листов
РП	3	

Разбивочный план
М 1 : 500

ТОО "Poligram"
г. Атырау

Файл: Р–06.06.2018/25–2_ГП

Формат А2

«Атырау Жарық»
Акционерлік қоғамы

ҚАЗАҚСТАН РЕСПУБЛИКАСЫ
060 002, Атырау қаласы,
Махамбет кешесі 110а

БСН 010940000291
ЖСК KZ459260601104285000
АҚ Казкоммерцбанк Атырау қ.
БСК KZKOKZKX

Акционерное общество
«Атырау Жарык»

РЕСПУБЛИКА КАЗАХСТАН
060 002 г.Атырау,
улица Махамбета 110а

БИН 010940000291
ИИК KZ459260601104285000
АО Казкоммерцбанк г. Атырау
БИК KZKOKZKX

тел.8 (7122) 32-31-44, факс 35-41-65, сайт: www.jaryk.kz e-mail: office@jaryk.kz

№ 27-6134
"11" 07 2018ж.

«Электр энергиясымен жабдықтаудың техникалық шарты»

1. Атырау облысы Құрманғазы ауданы әкімінің орынбасары
2. Электрмен жабдықтау объектісі: жаяу жүргіншілер көпірін жарықтандыру
3. Объектінің орналасқан жері: Құрманғазы ауданы, Шортанбай - Жыланды елді мекендерін қосатын Шарон өзені арқылы
4. Электр тұтынуының рұқсат етілген қуаты: 2,5кВт, кернеуі 380В
5. Электр энергиясын тұтыну сипаты: үнемі
6. Электрмен жабдықтаудың сенімділік дәрежесі: III
7. Қуаттың рұқсат етілген коэффициенті: 0,4кВ - cos $\varphi \geq 0.93$
8. Қосылу нүктелері: электр энергиясымен жабдықтау үшін (ҚС-110/10кВ №68 «Шортанбай») ЖТҚС-6/11 ТҚ-0,4кВ арқылы ӘЖ-0,4кВ құрылысы салынсын.
9. Қойылатын негізгі техникалық талаптар:
   - СИП сымын пайдаланып,
   - ЖТҚС-6/11 ТҚ-0,4кВ-на автоматты ажыратқыш орнатылсын,
   - КЖШ (көшені жарықтандыру шкафы) орнатылсын.
10. Қолданыстағы электр желісін күшейту бойынша дәлелді талаптар: қажет етпейді.
11. Беру себебі: жаңа енгізілген.
12. Техникалық шарттың жарамды мерзімі – 3 жыл.

Ескерту: Тұтынушыларды электр қондырғыларын пайдалануға жіберу 25.02.15ж. №143 ЭЭПҚ сай, техникалық шарттың №1 қосымшасына сәйкес жүргізіледі.

«Атырау Жарық» АҚ
Бірінші тете президенті-бас инженері М.У.Губашев
Орынд.: БДҚ, 99 42 22

№1 қосымша
электрмен жабдықтау техникалық шартына
(тұрмыстық тұтынушылардан басқа)

- Тұтынушылардың электр қондырғыларының құрылысына, реконструкциясына немесе жаңғыртылуына арналған жобалау құжаттамасы құрылыс-монтаждау жұмыстары басталғанға дейін мүдделі ұйымдармын келісіледі.
- Тұтынушы құрастыру-реттеу ұйымымен бірлесе отыра электр қондырғылары пайдалануға енгізілгенге дейін қабылдау-тапсыру сынақтарын жүргізіп, оларды акт бойынша қабылдайды.
- Есепке алу құралдары 25.02.2015ж. №143 ЭЭПҚ-на сай орнатылып, пайдаланылады.
    - Электр тұтынудың 100 кВт астам шарттық қуаты бар, электр энергиясы белгіленіп, жеткізілген тұтынушыларда тұтынылған электр энергиясы, жүктемелердің қуаты мен сағаттық кестесі туралы деректерді жадында ұзақ уақыт сақтайтын активті және реактивті энергияның коммерциялық есепке алу құралдары болады.
    - Электр тұтынудың 40-100 кВт шарттық қуатымен еркін жеткізілетін электр энергиясын тұтынушыларда тұтынылған электр энергиясы туралы деректерді жадында ұзақ уақыт сақтайтын активті және реактивті энергияның және максималды қуаттағы есептеуіштер болады.
    - Электр тұтынудың 40 кВт дейінгі шарттық қуатымен электр энергиясы еркін жеткізілетін тұтынушыларда активті энергия есептеуіштері орнатылады.
- Электр қондырғыларын пайдалануға беру тұтынушыда тиісті біліктіліктегі электр техникалық қызмет көрсету қызметкері және электр қондырғысының сенімді, қауіпсіз жұмысына жауапты тұлға немесе қолданыстағы электр қондырғыларының жұмысына кіруге рұқсат етілген қызметкерлер құрамы бар ұйыммен жасасқан электр қондырғыға қызмет көрсету шарты болғанда ғана рұқсат етіледі.
- Тараптардың электр қондырғылардың жай-күйі мен оларға қызмет көрсету үшін пайдалану жауапкершілігінің шекарасы олардың теңгерімдік тиесілігімен белгіленеді және электрлік желілердің теңгерімдік тиесілігі мен тараптардың пайдалану жауапкершілігін шектеу актісінде көрсетіледі.
- Электрмен жабдықтау шарты жасалғаннан кейін ғана жұмысқа қосуға рұқсат етіледі.

АТЫРАУ ОБЛЫСЫ
ҚҰРМАНҒАЗЫ АУДАНЫ
ШОРТАНБАЙ АУЫЛДЫҚ
ОКРУГІНІҢ
ӘКІМІ

АКИМ
ШОРТАНБАЙСКОГО
СЕЛЬСКОГО ОКРУГА
КУРМАНГАЗИНСКОГО РАЙОНА
АТЫРАУСКОЙ ОБЛАСТИ

ШЕШІМ **РЕШЕНИЕ**

5 ақпан 2018 жыл № 3

Шортанбай ауылы село Шортанбай

«Құрманғазы аудандық құрылыс бөлімі» мемлекеттік мекемесіне жаяу жүргіншілерге арналған көпір құрылысын салу үшін жер учаскесіне 5 (бес) жыл мерзімге уақытша өтеулі жер пайдалану (жалға алу) құқығын табыстау туралы

«Қазақстан Республикасының Жер кодексі» Қазақстан Республикасының 2003 жылғы 20 маусымдағы Кодексінің 19 бабының 1 тармағы, 44-1, 92 баптары негізінде, «Қазақстан Республикасындағы жергілікті мемлекеттік басқару және өзін-өзі басқару туралы» Қазақстан Республикасының 2001 жылғы 23 қаңтардағы Заңының 35 бабының 1 тармағының 6) тармақшасын басшылыққа алып, округ әкімі **ШЕШІМ ҚАБЫЛДАДЫ:**

1.«Құрманғазы аудандық құрылыс бөлімі» мемлекеттік мекемесіне жаяу жүргіншілерге арналған көпір құрылысын салу үшін Шортанбай ауылдық округі, Шортанбай ауылынан көлемі 0,1000 гектар жер учаскесіне 5 (бес) жыл мерзімге уақытша өтеулі жер пайдалану (жалға алу) құқығы табысталсын.

Негіз:«Азаматтарға арналған үкімет» мемлекеттік корпорациясы» коммерциялық емес акционерлік қоғамының Атырау облысы бойынша филиалы – «Жер кадастры және жылжымайтын мүлікті техникалық тексеру департаментінің Құрманғазы аудандық бөліміне жер учаскесінің жер-кадастрлық жоспары.

2. Жер учаскесі бөлінбейді, пайдалануда ауыртпашылықтар мен шектеулер жоқ.

3. «Құрманғазы аудандық құрылыс бөлімі» мемлекеттік мекемесіне аудандық жер қатынастары бөлімімен он жұмыс күнінен кеш емес мерзімде келісім шарт жасақталуы ұсынылсын.

4. Жер пайдаланушыға жер учаскесін өз мақсатында пайдалану міндеттелсін.

5. Жер пайдаланушыға бөлінген жер учаскесі 3 (үш) жыл ішінде тиісті мақсатында пайдаланылмаған жағдайларда, Заңда белгіленген тәртіппен жер пайдаланушыдан мәжбүрлеп алынады.

6. Жер учаскесінің шекарасы белгіленіп және куәландыратын құжаттары берілгенге дейін жер учаскесін пайдалануға жол берілмейді.

7. Осы шешім аудандық жер қатынастары бөлімі, аудандық сәулет және қала құрылыс бөлімі, Құрмангазы ауданы бойынша мемлекеттік кірістер басқармасына жолдансын және әділет басқармасынан тіркеуден өту ұсынылсын.

Округ әкімі: **С.Набидулаев**

АТЫРАУ ОБЛЫСЫ ӘДІЛЕТ ДЕПАРТАМЕНТІНІҢ
ҚҰРМАНГАЗЫ АУДАНЫ ӘДІЛЕТ БАСҚАРМАСЫ

Офис № 001 164137264 303/18

Кадастрлық № 04:063:017:540 19 02 2018 ж.

17 06 мин.

Жылжымайтын мүлік

Жер учаскесінің
жер – кадастрлық жоспары

Земельно – кадастровый план
земельного участка

Жер учаскесінің жер-кадастрлық жоспары
Земельно-кадастровый план земельного участка

№0147352

Жер учаскесінің кадастрлық нөмірі: **04-063-017-540**
Кадастровый номер земельного участка: **04-063-017-540**
Мекенжайы (мекенжайдың тіркеу коды): **Атырау обл., Құрманғазы ауданы, Шортанбай ауылдық округі, Шортанбай ауылы**
Адрес (регистрационный код адреса): **Атырауская обл., Курмангазинский р-н., Шортанбайского сельского округа, с. Шортанбай**
Жер санаты: **Елді мекендердің жерлері (қалалар, поселкелер және ауылдық елді мекендер)**
Категория земель: **Земли населенных пунктов (городов, поселков и сельских населенных пунктов)**
Жер учаскесінің алаңы (гектар): **0.1000 га**
Площадь земельного участка (гектар): **0.1000 га**
Жер учаскесінің нысаналы мақсаты: **жаяу жүргіншілерге арналған көпір құрылысын салу үші**
Целевое назначение земельного участка: **для строительства пешеходного моста**
Құқық түрі: **Жер учаскесіне уақытша өтеулі жер пайдалану (жалға алу) құқығы 5 жыл мерзімге**
Вид права: **Право временного возмездного землепользования (аренды) на земельный участок сроком на 5 лет**
Жер учаскесін пайдаланудағы шектеулер мен ауыртпалықтар: **жоқ**
Ограничения в использовании и обременения земельного участка: **нет**
Жер учаскесінің бөлінуі: **болінбейді**
Делимость земельного участка: **неделимый**
Жер учаскесінің кадастрлық (бағалау) құны немесе жер пайдалану құқығының құны (заңнамада көзделген жағдайларда, қажет болғанда): **жоқ**
Кадастровая (оценочная) стоимость земельного участка или стоимость права землепользования (п необходимости, в случаях предусмотренных законодательством): **нет**

Жоспар шекарасындағы жат жер учаскелері
Посторонние земельные участки в границах плана

Жоспардағы № № на плане	Жоспар шекарасындағы жат жер учаскелерінің кадастрлық нөмірлері Кадастровые номера посторонних земельных участков в границах плана	Алаңы (гектар, ш.м) Площадь, (гектар, кв.м.)
	нет	

Ескертпе:
Жер-кадастрлық жоспар жергілікті атқарушы органның жер учаскесіне құқық беру туралы қаулысының ажырамас бөлігі болып табылады.
Шектесулерді сипаттау осы жоспарды дайындаған сәтте жарамды.
Примечания:
Земельно-кадастровый план является неотъемлемой частью постановления местного исполнительного органа о предоставлении права на земельный участок
Описание смежеств действительно на момент изготовления настоящего плана.

Жер учаскесінің жоспары
План земельного участка

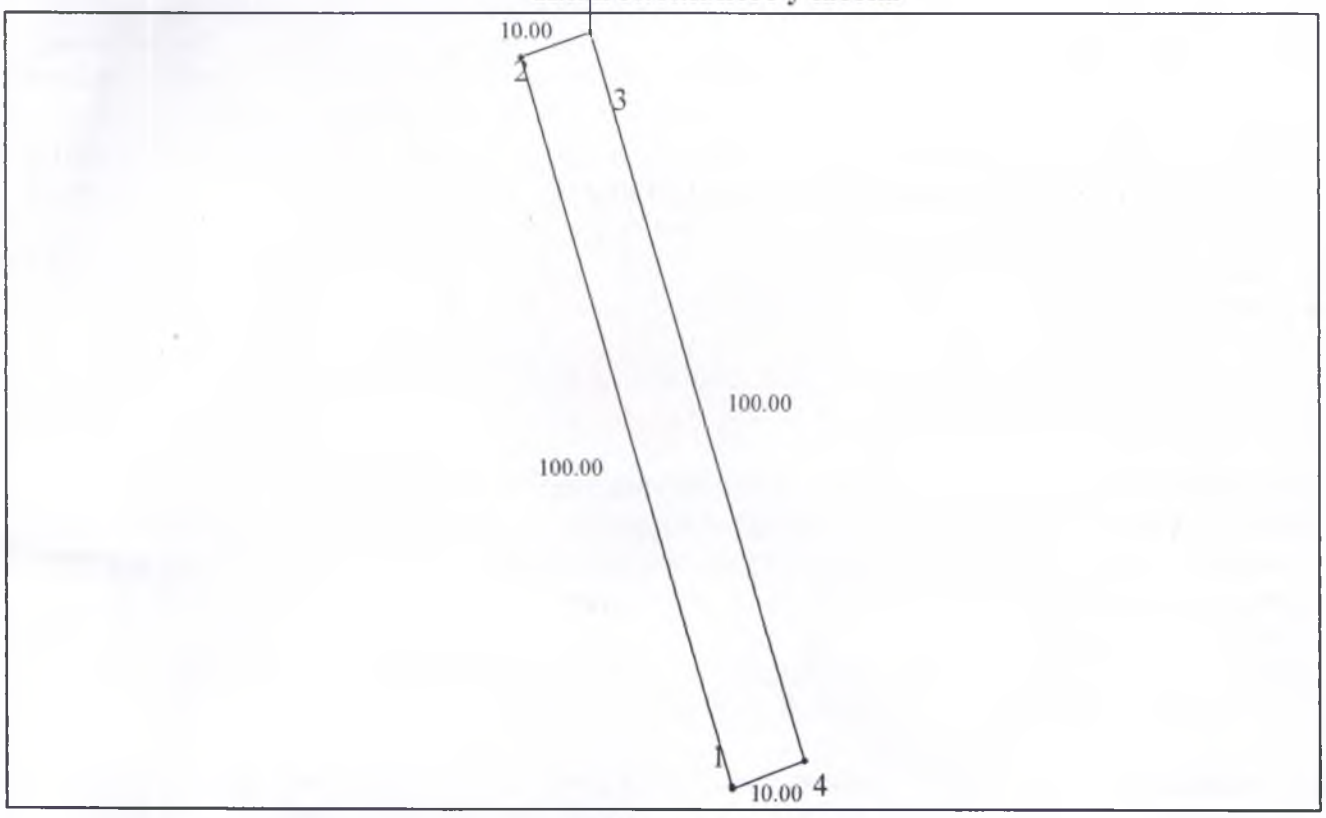

Масштаб 1: 1000

Шектесу учаскелерінің кадастрлық нөмірлері (жер санаттары)*:
А-дан А-ға дейін: Шарон өзені

Кадастровые номера (категории земель) смежных участков*:
От А до А: р. Шароновка

Жер-кадастрлық жоспары "Азаматтарға арналған үкімет" мемлекеттік корпорациясы" коммерциялық емес акционерлік қоғамының Атырау облысы бойынша филиалы -жер кадастры және жылжымайтын мүлікті техникалық тексеру департаментінің Қрманғазы аудандық бөлімшесінде жасалды
Земельно-кадастровый план изготовлен Курмангазинское районное отделение департамент земельного кадастра и технического общества "Государственная корпорация "Правительство для граждан" по Атырауской области;
(жер кадастрын жүргізетін кәсіпорынның атауы/наименование предприятия, ведущего земельный кадастр)
М.О.
М.П. _____ Г.М.Умаргалиева « 02 » ақпан 2018 год
(қолы/подпись) (Т.А.Ж./Ф.И.О.)

Атырау облысы Курмангазы аудандық жер қатынастар бөлімінің басшысы
Руководитель отдела земельных отношений Курмангазинского района Атырауской области
(жер қатынастары жөніндегі уәкілетті органның атауы/наименование уполномоченного органа по земельным отношениям)
М.О.
М.П. _____ К.М.Имашев « 02 » ақпан 2018 год
(қолы/подпись) (Т.А.Ж./Ф.И.О.)

Осы Жоспарды беру туралы жазба жер учаскесіне уақытша жер пайдалану құқығын беретін жоспарлар жазылатын Кітапта № 5 болып жазылды.
Запись о выдаче настоящего Плана произведена в Книге записей Планов на право временного землепользования на земельный участок за № 5.

Шектесулерді сипаттау жоніндегі ақпарат жер учаскесінің жоспраын дайындаған сәтте күшінде.
Описание смежеств действительно на момент изготовления плана на земельный участок.