Расположена: 711143.4349- 5299352.4298 Скважина № 1
Дата проходки: 25.10.2017
Глубина скважины: 5.0 м.
Абс. отметка: -7,75 м.

| № слоя | Литологическая колонка | Кровля слоя, м | Подошва слоя, м | Мощность слоя, м | Описание грунта | Место отбора образцов, м | Уровень подземных вод, м |
|---|---|---|---|---|---|---|---|
| 1 | 2 | 0.0 | 2.0 | 2.0 | Супесь коричневого цвета, твердая, песчанистая, с вкл. карбонатов, с 1,3 м пластичная. | ▲ 1.5 | |
| 2 | 3 | 2.0 | 5.0 | 3.0 | Песок серо-коричневого цвета, пылеватый, средней плотности, малой степени водонасыщения, водопроницаемый, с включениями мелкого гравия размером до 0,5 см | ▲ 3.0<br>▲ 4.5 | |

Расположена: 711413.1794- 5299225.7546 Скважина № 2
Дата проходки: 25.10.2017
Глубина скважины: 5.0 м.
Абс. отметка: -8,57 м.

| № слоя | Литологическая колонка | Кровля слоя, м | Подошва слоя, м | Мощность слоя, м | Описание грунта | Место отбора образцов, м | Уровень подземных вод, м |
|---|---|---|---|---|---|---|---|
| 1 | 2 | 0.0 | 1.0 | 1.0 | Супесь коричневого цвета, твердая, песчанистая, с вкл. карбонатов, с 1,3 м пластичная. | | |
| 2 | 3 | 1.0 | 5.0 | 4.0 | Песок серо-коричневого цвета, пылеватый, средней плотности, малой степени водонасыщения, водопроницаемый, с включениями мелкого гравия размером до 0,5 см | | |

■ Место отбора образца грунта ненарушенной структуры (монолит)

▲ Место отбора образца грунта нарушенной структуры

Расположена: 711682.9239- 5299099.0793 Скважина № 3
Дата проходки: 25.10.2017
Глубина скважины: 5.0 м.
Абс. отметка: -7,33 м.

| № слоя | Литологическая колонка | Кровля слоя, м | Подошва слоя, м | Мощность слоя, м | Описание грунта | Место отбора образцов, м | Уровень подземных вод, м |
|---|---|---|---|---|---|---|---|
| 1 | 2 | 0.0 | 4.5 | 4.5 | Супесь светло-коричневого цвета, твердая, песчанистая, с вкл. карбонатов. | | |
| 2 | 4 | 4.5 | 5.0 | 0.5 | Мергель серый, известково-глинистый. | | |

Расположена: 711919.0526- 5298948.9174 Скважина № 4
Дата проходки: 25.10.2017
Глубина скважины: 5.0 м.
Абс. отметка: -7,24 м.

| № слоя | Литологическая колонка | Кровля слоя, м | Подошва слоя, м | Мощность слоя, м | Описание грунта | Место отбора образцов, м | Уровень подземных вод, м |
|---|---|---|---|---|---|---|---|
| 1 | 2 | 0.0 | 4.5 | 4.5 | Супесь светло-коричневого цвета, твердая, песчанистая, с вкл. карбонатов. | ▲ 1.5<br>▲ 3.0 | |
| 2 | 4 | 4.5 | 5.0 | 0.5 | Мергель серый, известково-глинистый. | ▲ 4.7 | |

■ Место отбора образца грунта ненарушенной структуры (монолит)

▲ Место отбора образца грунта нарушенной структуры

Расположена: 712155.1812- 5298798.7556 Скважина № 5
Дата проходки: 25.10.2017
Глубина скважины: 5.0 м.
Абс. отметка: -7,02 м.

| № слоя | Литологическая колонка | Кровля слоя, м | Подошва слоя, м | Мощность слоя, м | Описание грунта | Место отбора образцов, м | Уровень подземных вод, м |
|---|---|---|---|---|---|---|---|
| 1 | 2 | 0.0 | 4.5 | 4.5 | Супесь светло-коричневого цвета, твердая, песчанистая, с вкл. карбонатов. | | |
| 2 | 4 | 4.5 | 5.0 | 0.5 | Мергель серый, известково-глинистый. | | |

Расположена: 712412.9328- 5298641.7256 Скважина № 6
Дата проходки: 25.10.2017
Глубина скважины: 5.0 м.
Абс. отметка: -6,71 м.

| № слоя | Литологическая колонка | Кровля слоя, м | Подошва слоя, м | Мощность слоя, м | Описание грунта | Место отбора образцов, м | Уровень подземных вод, м |
|---|---|---|---|---|---|---|---|
| 1 | 2 | 0.0 | 1.0 | 1.0 | Супесь светло-коричневого цвета, твердая, песчанистая, с вкл. карбонатов. | | |
| 2 | 4 | 1.0 | 5.0 | 4.0 | Мергель серый, известково-глинистый. | | |

Расположена: 712670.6209- 5298484.8474 Скважина № 7
Дата проходки: 25.10.2017
Глубина скважины: 5.0 м.
Абс. отметка: -6,76 м.

| № слоя | Литологическая колонка | Кровля слоя, м | Подошва слоя, м | Мощность слоя, м | Описание грунта | Место отбора образцов, м | Уровень подземных вод, м |
|---|---|---|---|---|---|---|---|
| 1 | 2 | 0.0 | 1.0 | 1.0 | Супесь светло-коричневого цвета, твердая, песчанистая, с вкл. карбонатов. | | |
| 2 | 4 | 1.0 | 5.0 | 4.0 | Мергель серый, известково-глинистый. | | |

Расположена: 712936.9405- 5298321.8781 Скважина № 8
Дата проходки: 25.10.2017
Глубина скважины: 5.0 м.
Абс. отметка: -7,05 м.

| № слоя | Литологическая колонка | Кровля слоя, м | Подошва слоя, м | Мощность слоя, м | Описание грунта | Место отбора образцов, м | Уровень подземных вод, м |
|---|---|---|---|---|---|---|---|
| 1 | 2 | 0.0 | 1.0 | 1.0 | Супесь светло-коричневого цвета, твердая, песчанистая, с вкл. карбонатов. | | |
| 2 | 4 | 1.0 | 5.0 | 4.0 | Мергель серый, известково-глинистый. | | |

Расположена: 713194.6286- 5298164.9999 Скважина № 9
Дата проходки: 25.10.2017
Глубина скважины: 5.0 м.
Абс. отметка: -7,57 м.

| № слоя | Литологическая колонка | Кровля слоя, м | Подошва слоя, м | Мощность слоя, м | Описание грунта | Место отбора образцов, м | Уровень подземных вод, м |
|---|---|---|---|---|---|---|---|
| 1 | 2 | 0.0 | 1.0 | 1.0 | Супесь светло-коричневого цвета, твердая, песчанистая, с вкл. карбонатов. | | |
| 2 | 4 | 1.0 | 5.0 | 4.0 | Мергель серый, известково-глинистый. | | |

Расположена: 713452.3166- 5298008.1217 Скважина № 10
Дата проходки: 25.10.2017
Глубина скважины: 5.0 м.
Абс. отметка: -7,09 м.

| № слоя | Литологическая колонка | Кровля слоя, м | Подошва слоя, м | Мощность слоя, м | Описание грунта | Место отбора образцов, м | Уровень подземных вод, м |
|---|---|---|---|---|---|---|---|
| 1 | 2 | 0.0 | 1.0 | 1.0 | Супесь светло-коричневого цвета, твердая, песчанистая, с вкл. карбонатов. | | |
| 2 | 4 | 1.0 | 5.0 | 4.0 | Мергель серый, известково-глинистый. | | |

Расположена: 713710.0047- 5297851.2435 Скважина № 11
Дата проходки: 25.10.2017
Глубина скважины: 5.0 м.
Абс. отметка: -6,89 м.

| № слоя | Литологическая колонка | Кровля слоя, м | Подошва слоя, м | Мощность слоя, м | Описание грунта | Место отбора образцов, м | Уровень подземных вод, м |
|---|---|---|---|---|---|---|---|
| 1 | 1 | 0.0 | 2.0 | 2.0 | Суглинок коричневого цвета легкий, песчанистый, известковый, твердый, с вкл. карбонатов. | ▲ 1.0<br>▲ 2.0 | |
| 2 | 4 | 2.0 | 5.0 | 3.0 | Мергель серый, известково-глинистый. | ▲ 4.7 | |

Расположена: 713973.1295- 5297701.4289 Скважина № 12
Дата проходки: 25.10.2017
Глубина скважины: 5.0 м.
Абс. отметка: -7,08 м.

| № слоя | Литологическая колонка | Кровля слоя, м | Подошва слоя, м | Мощность слоя, м | Описание грунта | Место отбора образцов, м | Уровень подземных вод, м |
|---|---|---|---|---|---|---|---|
| 1 | 2 | 0.0 | 1.0 | 1.0 | Супесь коричневого цвета, твердая, песчанистая, с вкл. карбонатов. | | |
| 2 | 4 | 1.0 | 5.0 | 4.0 | Суглинок коричневого цвета легкий, песчанистый, известковый, твердый, с вкл. карбонатов. | | |

■ Место отбора образца грунта ненарушенной структуры (монолит)

▲ Место отбора образца грунта нарушенной структуры

Расположена: 714236.2543- 5297551.6144 Скважина № 13
Дата проходки: 25.10.2017
Глубина скважины: 5.0 м.
Абс. отметка: -7,44 м.

| № слоя | Литологическая колонка | Кровля слоя, м | Подошва слоя, м | Мощность слоя, м | Описание грунта | Место отбора образцов, м | Уровень подземных вод, м |
|---|---|---|---|---|---|---|---|
| 1 | 2 | 0.0 | 1.0 | 1.0 | Супесь светло-коричневого цвета, твердая, песчанистая, с вкл. карбонатов. | | |
| 2 | 4 | 1.0 | 5.0 | 4.0 | Мергель серый, известково-глинистый. | | |

Расположена: 714494.4333- 5297396.2874 Скважина № 14
Дата проходки: 25.10.2017
Глубина скважины: 5.0 м.
Абс. отметка: -7,52 м.

| № слоя | Литологическая колонка | Кровля слоя, м | Подошва слоя, м | Мощность слоя, м | Описание грунта | Место отбора образцов, м | Уровень подземных вод, м |
|---|---|---|---|---|---|---|---|
| 1 | 4 | 0.0 | 5.0 | 5.0 | Мергель серый, известково-глинистый. | | |

Расположена: 714752.6123- 5297240.9604 Скважина № 15
Дата проходки: 26.10.2017
Глубина скважины: 5.0 м.
Абс. отметка: -7,50 м.

| № слоя | Литологическая колонка | Кровля слоя, м | Подошва слоя, м | Мощность слоя, м | Описание грунта | Место отбора образцов, м | Уровень подземных вод, м |
|---|---|---|---|---|---|---|---|
| 1 | (2) | 0.0 | 0.5 | 0.5 | Супесь коричневая, твердая, песчанистая. | | |
| 2 | (4) | 0.5 | 5.0 | 4.5 | Мергель серый, известково-глинистый. | | |

Расположена: 715010.7913- 5297085.6334 Скважина № 16
Дата проходки: 26.10.2017
Глубина скважины: 5.0 м.
Абс. отметка: -8,81 м.

| № слоя | Литологическая колонка | Кровля слоя, м | Подошва слоя, м | Мощность слоя, м | Описание грунта | Место отбора образцов, м | Уровень подземных вод, м |
|---|---|---|---|---|---|---|---|
| 1 | (4) | 0.0 | 5.0 | 5.0 | Мергель серый, известково-глинистый. | ▲ 1.5<br>▲ 3.0<br>▲ 4.5 | |

■ Место отбора образца грунта ненарушенной структуры (монолит)

▲ Место отбора образца грунта нарушенной структуры

Расположена: 715268.9704- 5296930.3064 Скважина № 17
Дата проходки: 26.10.2017
Глубина скважины: 5.0 м.
Абс. отметка: -8,18 м.

| № слоя | Литологическая колонка | Кровля слоя, м | Подошва слоя, м | Мощность слоя, м | Описание грунта | Место отбора образцов, м | Уровень подземных вод, м |
|---|---|---|---|---|---|---|---|
| 2 | 4 | 0.0 | 5.0 | 5.0 | Мергель серый, известково-глинистый. | | |

Расположена: 715527.1494- 5296774.9794 Скважина № 18
Дата проходки: 26.10.2017
Глубина скважины: 5.0 м.
Абс. отметка: -7,77 м.

| № слоя | Литологическая колонка | Кровля слоя, м | Подошва слоя, м | Мощность слоя, м | Описание грунта | Место отбора образцов, м | Уровень подземных вод, м |
|---|---|---|---|---|---|---|---|
| 1 | 4 | 0.0 | 5.0 | 5.0 | Мергель серый, известково-глинистый. | | |

Расположена: 715777.745- 5296613.5636 Скважина № 19
Дата проходки: 26.10.2017
Глубина скважины: 5.0 м.
Абс. отметка: -7,97 м.

| № слоя | Литологическая колонка | Кровля слоя, м | Подошва слоя, м | Мощность слоя, м | Описание грунта | Место отбора образцов, м | Уровень подземных вод, м |
|---|---|---|---|---|---|---|---|
| 1 | 2 | 0.0 | 0.5 | 0.5 | Супесь коричневая, твердая, песчанистая. | | |
| 2 | 4 | 0.5 | 5.0 | 4.5 | Мергель серый, известково-глинистый. | | |

Расположена: 716028.3406- 5296452.1478 Скважина № 20
Дата проходки: 26.10.2017
Глубина скважины: 5.0 м.
Абс. отметка: -8,22 м.

| № слоя | Литологическая колонка | Кровля слоя, м | Подошва слоя, м | Мощность слоя, м | Описание грунта | Место отбора образцов, м | Уровень подземных вод, м |
|---|---|---|---|---|---|---|---|
| 1 | 4 | 0.0 | 5.0 | 5.0 | Мергель серый, известково-глинистый. | | |

Расположена: 716287.8559- 5296304.9594 Скважина № 21
Дата проходки: 26.10.2017
Глубина скважины: 5.0 м.
Абс. отметка: -9,67 м.

| № слоя | Литологическая колонка | Кровля слоя, м | Подошва слоя, м | Мощность слоя, м | Описание грунта | Место отбора образцов, м | Уровень подземных вод, м |
|---|---|---|---|---|---|---|---|
| 2 | 4 | 0.0 | 5.0 | 5.0 | Мергель серый, известково-глинистый. | | |

Расположена: 716547.3711- 5296157.771 Скважина № 22
Дата проходки: 26.10.2017
Глубина скважины: 5.0 м.
Абс. отметка: -10,52 м.

| № слоя | Литологическая колонка | Кровля слоя, м | Подошва слоя, м | Мощность слоя, м | Описание грунта | Место отбора образцов, м | Уровень подземных вод, м |
|---|---|---|---|---|---|---|---|
| 1 | 4 | 0.0 | 5.0 | 5.0 | Мергель серый, известково-глинистый. | | |

Расположена: 716818.9366- 5296032.8326 Скважина № 23
Дата проходки: 26.10.2017
Глубина скважины: 5.0 м.
Абс. отметка: -10,83 м.

| № слоя | Литологическая колонка | Кровля слоя, м | Подошва слоя, м | Мощность слоя, м | Описание грунта | Место отбора образцов, м | Уровень подземных вод, м |
|---|---|---|---|---|---|---|---|
| 2 | 4 | 0.0 | 5.0 | 5.0 | Мергель серый, известково-глинистый. | | |

Расположена: 717090.502- 5295907.8941 Скважина № 24
Дата проходки: 26.10.2017
Глубина скважины: 5.0 м.
Абс. отметка: -8,92 м.

| № слоя | Литологическая колонка | Кровля слоя, м | Подошва слоя, м | Мощность слоя, м | Описание грунта | Место отбора образцов, м | Уровень подземных вод, м |
|---|---|---|---|---|---|---|---|
| 1 | 4 | 0.0 | 5.0 | 5.0 | Мергель серый, известково-глинистый. | | |

Расположена: 717366.2257- 5295789.6637 Скважина № 25
Дата проходки: 26.10.2017
Глубина скважины: 5.0 м.
Абс. отметка: -8,37 м.

| № слоя | Литологическая колонка | Кровля слоя, м | Подошва слоя, м | Мощность слоя, м | Описание грунта | Место отбора образцов, м | Уровень подземных вод, м |
|---|---|---|---|---|---|---|---|
| 1 | 2 | 0.0 | 1.0 | 1.0 | Супесь коричневая, твердая, песчанистая. | | |
| 2 | 3 | 1.0 | 2.0 | 1.0 | Песок коричневый, пылеватый, средней плотности, малой степени водонасыщения, слабоводопроницаемый. | | |
| 3 | 4 | 2.0 | 5.0 | 3.0 | Мергель серый, известково-глинистый. | | |

Расположена: 717641.9494- 5295671.4333 Скважина № 26
Дата проходки: 26.10.2017
Глубина скважины: 5.0 м.
Абс. отметка: -8,30 м.

| № слоя | Литологическая колонка | Кровля слоя, м | Подошва слоя, м | Мощность слоя, м | Описание грунта | Место отбора образцов, м | Уровень подземных вод, м |
|---|---|---|---|---|---|---|---|
| 1 | 3 | 0.0 | 1.0 | 1.0 | Песок коричневый, пылеватый, средней плотности, малой степени водонасыщения, слабоводопроницаемый. | | |
| 2 | 4 | 1.0 | 5.0 | 4.0 | Мергель серый, известково-глинистый. | ▲ 1.5<br>▲ 3.0<br>▲ 4.5 | |

■ Место отбора образца грунта ненарушенной структуры (монолит)

▲ Место отбора образца грунта нарушенной структуры

Расположена: 717917.6732- 5295553.2029 Скважина № 27
Дата проходки: 26.10.2017
Глубина скважины: 5.0 м.
Абс. отметка: -8,15 м.

| № слоя | Литологическая колонка | Кровля слоя, м | Подошва слоя, м | Мощность слоя, м | Описание грунта | Место отбора образцов, м | Уровень подземных вод, м |
|---|---|---|---|---|---|---|---|
| 1 | 2 | 0.0 | 0.5 | 0.5 | Супесь коричневая, твердая, песчанистая. | | |
| 2 | 3 | 0.5 | 5.0 | 4.5 | Песок коричневого цвета, пылеватый,, с включениями мелкого гравия и карбонатов | | |

Расположена: 718193.3969- 5295434.9725 Скважина № 28
Дата проходки: 26.10.2017
Глубина скважины: 5.0 м.
Абс. отметка: -7,90 м.

| № слоя | Литологическая колонка | Кровля слоя, м | Подошва слоя, м | Мощность слоя, м | Описание грунта | Место отбора образцов, м | Уровень подземных вод, м |
|---|---|---|---|---|---|---|---|
| 1 | 2 | 0.0 | 0.5 | 0.5 | Супесь коричневая, твердая, песчанистая. | | |
| 2 | 3 | 0.5 | 5.0 | 4.5 | Песок коричневого цвета, пылеватый,, с включениями мелкого гравия и карбонатов | | |

Расположена: 718470.9779- 5295320.5404 Скважина № 29
Дата проходки: 26.10.2017
Глубина скважины: 5.0 м.
Абс. отметка: -7,58 м.

| № слоя | Литологическая колонка | Кровля слоя, м | Подошва слоя, м | Мощность слоя, м | Описание грунта | Место отбора образцов, м | Уровень подземных вод, м |
|---|---|---|---|---|---|---|---|
| 1 | 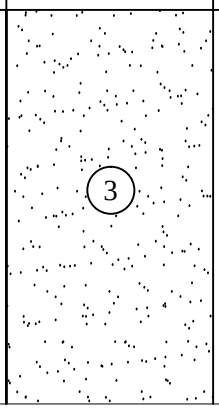 | 0.0 | 5.0 | 5.0 | Песок коричневого цвета, пылеватый,, с включениями мелкого гравия и карбонатов | | |

Расположена: 718748.5589- 5295206.1082 Скважина № 30
Дата проходки: 26.10.2017
Глубина скважины: 5.0 м.
Абс. отметка: -7,50 м.

| № слоя | Литологическая колонка | Кровля слоя, м | Подошва слоя, м | Мощность слоя, м | Описание грунта | Место отбора образцов, м | Уровень подземных вод, м |
|---|---|---|---|---|---|---|---|
| 1 | 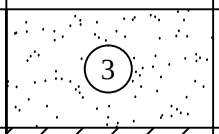 | 0.0 | 1.5 | 1.5 | Песок коричневого цвета, пылеватый,, с включениями мелкого гравия и карбонатов | | |
| 2 | 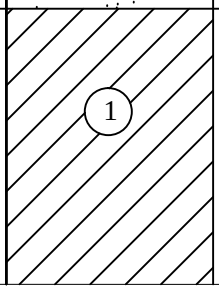 | 1.5 | 5.0 | 3.5 | Суглинок коричневого цвета легкий, песчанистый, твердый, с вкл. карбонатов. | | |

Расположена: 719026.1399- 5295091.676 Скважина № 31
Дата проходки: 26.10.2017
Глубина скважины: 5.0 м.
Абс. отметка: -7,60 м.

| № слоя | Литологическая колонка | Кровля слоя, м | Подошва слоя, м | Мощность слоя, м | Описание грунта | Место отбора образцов, м | Уровень подземных вод, м |
|---|---|---|---|---|---|---|---|
| 1 | 1, 1а | 0.0 | 2.5 | 2.5 | Суглинок коричневого цвета легкий, песчанистый, известковый, твердый, с вкл. карбонатов. | ▲ 1.0<br>▲ 2.4 | |
| 2 | 4 | 2.5 | 5.0 | 2.5 | Мергель серый, известково-глинистый. | ▲ 4.5 | |

Расположена: 719300.5117- 5294972.7605 Скважина № 32
Дата проходки: 26.10.2017
Глубина скважины: 5.0 м.
Абс. отметка: -7,60 м.

| № слоя | Литологическая колонка | Кровля слоя, м | Подошва слоя, м | Мощность слоя, м | Описание грунта | Место отбора образцов, м | Уровень подземных вод, м |
|---|---|---|---|---|---|---|---|
| 1 | 1 | 0.0 | 2.0 | 2.0 | Суглинок коричневого цвета легкий, песчанистый, твердый, с вкл. карбонатов. | | |
| 2 | 3 | 2.0 | 5.0 | 3.0 | Песок коричневого цвета, пылеватый,, с включениями мелкого гравия и карбонатов | | |

■ Место отбора образца грунта ненарушенной структуры (монолит)

▲ Место отбора образца грунта нарушенной структуры

Расположена: 719574.8834- 5294853.8449 Скважина № 33
Дата проходки: 26.10.2017
Глубина скважины: 5.0 м.
Абс. отметка: -7,82 м.

| № слоя | Литологическая колонка | Кровля слоя, м | Подошва слоя, м | Мощность слоя, м | Описание грунта | Место отбора образцов, м | Уровень подземных вод, м |
|---|---|---|---|---|---|---|---|
| 1 | 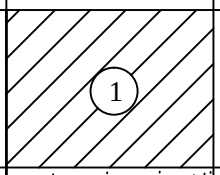 | 0.0 | 2.0 | 2.0 | Суглинок коричневого цвета легкий, песчанистый, твердый, с вкл. карбонатов. | | |
| 2 | 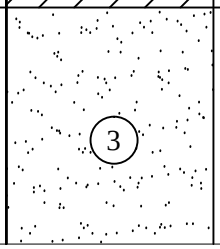 | 2.0 | 5.0 | 3.0 | Песок коричневого цвета, пылеватый,, с включениями мелкого гравия и карбонатов | | |

Расположена: 719849.2551- 5294734.9293 Скважина № 34
Дата проходки: 26.10.2017
Глубина скважины: 5.0 м.
Абс. отметка: -8,12 м.

| № слоя | Литологическая колонка | Кровля слоя, м | Подошва слоя, м | Мощность слоя, м | Описание грунта | Место отбора образцов, м | Уровень подземных вод, м |
|---|---|---|---|---|---|---|---|
| 1 | 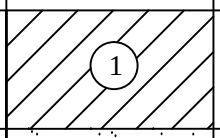 | 0.0 | 1.5 | 1.5 | Суглинок коричневого цвета легкий, песчанистый, твердый, с вкл. карбонатов. | | |
| 2 | 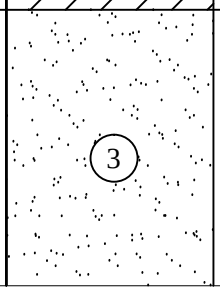 | 1.5 | 5.0 | 3.5 | Песок коричневого цвета, пылеватый,, с включениями мелкого гравия и карбонатов | | |

Расположена: 720123.6269- 5294616.0138 Скважина № 35
Дата проходки: 26.10.2017
Глубина скважины: 5.0 м.
Абс. отметка: -8,59 м.

| № слоя | Литологическая колонка | Кровля слоя, м | Подошва слоя, м | Мощность слоя, м | Описание грунта | Место отбора образцов, м | Уровень подземных вод, м |
|---|---|---|---|---|---|---|---|
| 1 | 2 | 0.0 | 2.0 | 2.0 | Супесь коричневая, твердая, песчанистая, с включениями карбонатов. | | |
| 2 | 1 | 2.0 | 5.0 | 3.0 | Суглинок коричневого цвета легкий, песчанистый, твердый, с вкл. карбонатов. | | |

Расположена: 720402.6407- 5294504.6342 Скважина № 36
Дата проходки: 26.10.2017
Глубина скважины: 5.0 м.
Абс. отметка: -8,94 м.

| № слоя | Литологическая колонка | Кровля слоя, м | Подошва слоя, м | Мощность слоя, м | Описание грунта | Место отбора образцов, м | Уровень подземных вод, м |
|---|---|---|---|---|---|---|---|
| 1 | 2 | 0.0 | 5.0 | 5.0 | Супесь коричневая, твердая, песчанистая, с включениями карбонатов. | ▲ 1.5<br>▲ 3.0<br>▲ 4.5 | |

Расположена: 720681.6546- 5294393.2546 Скважина № 37
Дата проходки: 26.10.2017
Глубина скважины: 5.0 м.
Абс. отметка: -9,56 м.

| № слоя | Литологическая колонка | Кровля слоя, м | Подошва слоя, м | Мощность слоя, м | Описание грунта | Место отбора образцов, м | Уровень подземных вод, м |
|---|---|---|---|---|---|---|---|
| 1 | 2 | 0.0 | 5.0 | 5.0 | Супесь коричневая, твердая, песчанистая, с включениями карбонатов. | | |

Расположена: 720945.568- 5294249.7589 Скважина № 38
Дата проходки: 26.10.2017
Глубина скважины: 5.0 м.
Абс. отметка: -9,61 м.

| № слоя | Литологическая колонка | Кровля слоя, м | Подошва слоя, м | Мощность слоя, м | Описание грунта | Место отбора образцов, м | Уровень подземных вод, м |
|---|---|---|---|---|---|---|---|
| 1 | 2 | 0.0 | 5.0 | 5.0 | Супесь коричневая, твердая, песчанистая, с включениями карбонатов. | | |

Расположена: 721219.9613- 5294128.4811 Скважина № 39
Дата проходки: 26.10.2017
Глубина скважины: 5.0 м.
Абс. отметка: -10,05 м.

| № слоя | Литологическая колонка | Кровля слоя, м | Подошва слоя, м | Мощность слоя, м | Описание грунта | Место отбора образцов, м | Уровень подземных вод, м |
|---|---|---|---|---|---|---|---|
| 1 | 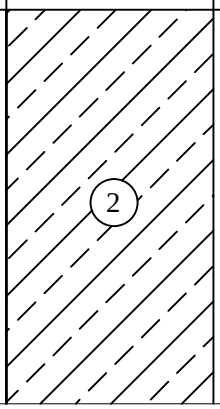 | 0.0 | 5.0 | 5.0 | Супесь коричневая, твердая, песчанистая, с включениями карбонатов. | | |

Расположена: 721494.3546- 5294007.2033 Скважина № 40
Дата проходки: 26.10.2017
Глубина скважины: 5.0 м.
Абс. отметка: -9,08 м.

| № слоя | Литологическая колонка | Кровля слоя, м | Подошва слоя, м | Мощность слоя, м | Описание грунта | Место отбора образцов, м | Уровень подземных вод, м |
|---|---|---|---|---|---|---|---|
| 1 | 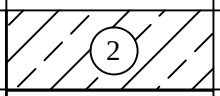 | 0.0 | 1.0 | 1.0 | Супесь коричневая, твердая, песчанистая, с включениями карбонатов. | | |
| 2 | 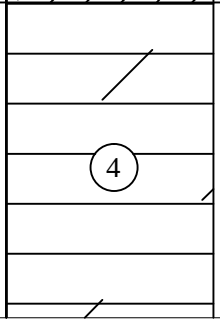 | 1.0 | 5.0 | 4.0 | Мергель серый, известково-глинистый. | | |

Расположена: 721771.3606- 5293891.4035 Скважина № 41
Дата проходки: 27.10.2017
Глубина скважины: 5.0 м.
Абс. отметка: -9,26 м.

| № слоя | Литологическая колонка | Кровля слоя, м | Подошва слоя, м | Мощность слоя, м | Описание грунта | Место отбора образцов, м | Уровень подземных вод, м |
|---|---|---|---|---|---|---|---|
| 1 | 4 | 0.0 | 5.0 | 5.0 | Мергель серый, известково-глинистый. | ▲ 1.5<br>▲ 3.0<br>▲ 4.5 | |

Расположена: 722048.3571- 5293775.6089 Скважина № 42
Дата проходки: 27.10.2017
Глубина скважины: 5.0 м.
Абс. отметка: -9,10 м.

| № слоя | Литологическая колонка | Кровля слоя, м | Подошва слоя, м | Мощность слоя, м | Описание грунта | Место отбора образцов, м | Уровень подземных вод, м |
|---|---|---|---|---|---|---|---|
| 1 | 2 | 0.0 | 1.5 | 1.5 | Супесь коричневая, твердая, песчанистая, с включениями карбонатов. | | |
| 2 | 4 | 1.5 | 5.0 | 3.5 | Мергель серый, известково-глинистый. | | |

Расположена: 722325.3536- 5293659.8144 Скважина № 43
Дата проходки: 27.10.2017
Глубина скважины: 8.0 м.
Абс. отметка: -9,32 м.

| № слоя | Литологическая колонка | Кровля слоя, м | Подошва слоя, м | Мощность слоя, м | Описание грунта | Место отбора образцов, м | Уровень подземных вод, м |
|---|---|---|---|---|---|---|---|
| 1 | 2 | 0.0 | 5.0 | 5.0 | Супесь коричневая, твердая, песчанистая, с включениями карбонатов. | | |
| 2 | 1 | 5.0 | 8.0 | 3.0 | Суглинок коричневого цвета легкий, песчанистый, твердый, с вкл. карбонатов. | | |

Расположена: 722602.3501- 5293544.0198 Скважина № 44
Дата проходки: 27.10.2017
Глубина скважины: 8.0 м.
Абс. отметка: -9,21 м.

| № слоя | Литологическая колонка | Кровля слоя, м | Подошва слоя, м | Мощность слоя, м | Описание грунта | Место отбора образцов, м | Уровень подземных вод, м |
|---|---|---|---|---|---|---|---|
| 1 | 2 | 0.0 | 5.0 | 5.0 | Супесь коричневая, твердая, песчанистая, с включениями карбонатов. | | |
| 2 | 1 | 5.0 | 8.0 | 3.0 | Суглинок коричневого цвета легкий, песчанистый, твердый, с вкл. карбонатов. | | |

Расположена: 722879.3465- 5293428.2253 Скважина № 45
Дата проходки: 27.10.2017
Глубина скважины: 5.0 м.
Абс. отметка: -9,44 м.

| № слоя | Литологическая колонка | Кровля слоя, м | Подошва слоя, м | Мощность слоя, м | Описание грунта | Место отбора образцов, м | Уровень подземных вод, м |
|---|---|---|---|---|---|---|---|
| 1 | 2 | 0.0 | 5.0 | 5.0 | Супесь коричневая, твердая, песчанистая, с включениями карбонатов. | | |

Расположена: 723156.343- 5293312.4307 Скважина № 46
Дата проходки: 27.10.2017
Глубина скважины: 5.0 м.
Абс. отметка: -9,47 м.

| № слоя | Литологическая колонка | Кровля слоя, м | Подошва слоя, м | Мощность слоя, м | Описание грунта | Место отбора образцов, м | Уровень подземных вод, м |
|---|---|---|---|---|---|---|---|
| 1 | 2 | 0.0 | 1.8 | 1.8 | Супесь коричневая, твердая, песчанистая, с включениями карбонатов. | | ▲ 1.0 |
| 2 | 1a | 1.8 | 5.0 | 3.2 | Суглинок коричневого цвета тяжелый, пылеватый, твердый, ожелезненный. | | ▲ 3.0<br>▲ 4.5 |

Расположена: 723433.3395- 5293196.6361 Скважина № 47
Дата проходки: 27.10.2017
Глубина скважины: 5.0 м.
Абс. отметка: -8,62 м.

| № слоя | Литологическая колонка | Кровля слоя, м | Подошва слоя, м | Мощность слоя, м | Описание грунта | Место отбора образцов, м | Уровень подземных вод, м |
|---|---|---|---|---|---|---|---|
| 1 | 2 | 0.0 | 5.0 | 5.0 | Супесь коричневая, твердая, песчанистая, с включениями карбонатов. | | |

Расположена: 723710.3359- 5293080.8416 Скважина № 48
Дата проходки: 27.10.2017
Глубина скважины: 5.0 м.
Абс. отметка: -7,97 м.

| № слоя | Литологическая колонка | Кровля слоя, м | Подошва слоя, м | Мощность слоя, м | Описание грунта | Место отбора образцов, м | Уровень подземных вод, м |
|---|---|---|---|---|---|---|---|
| 1 | 2 | 0.0 | 1.8 | 1.8 | Супесь коричневая, твердая, песчанистая, с включениями карбонатов. | | |
| 2 | 3 | 1.8 | 5.0 | 3.2 | Песок коричневого цвета, пылеватый,, с включениями мелкого гравия и карбонатов | | |

Расположена: 723987.3324- 5292965.047 Скважина № 49
Дата проходки: 27.10.2017
Глубина скважины: 5.0 м.
Абс. отметка: -6,12 м.

| № слоя | Литологическая колонка | Кровля слоя, м | Подошва слоя, м | Мощность слоя, м | Описание грунта | Место отбора образцов, м | Уровень подземных вод, м |
|---|---|---|---|---|---|---|---|
| 1 | 2 | 0.0 | 0.5 | 0.5 | Супесь коричневая, твердая, песчанистая. | | |
| 2 | 3 | 0.5 | 5.0 | 4.5 | Песок коричневого цвета, пылеватый,, с включениями мелкого гравия и карбонатов | | |

Расположена: 724250.794- 5292857.9828 Скважина № 50
Дата проходки: 27.10.2017
Глубина скважины: 5.0 м.
Абс. отметка: -4,91 м.

| № слоя | Литологическая колонка | Кровля слоя, м | Подошва слоя, м | Мощность слоя, м | Описание грунта | Место отбора образцов, м | Уровень подземных вод, м |
|---|---|---|---|---|---|---|---|
| 1 | 3 | 0.0 | 5.0 | 5.0 | Песок коричневого цвета, пылеватый,, с включениями мелкого гравия и карбонатов | | |

Расположена: 723901.0027- 5292732.2384 Скважина № 51
Дата проходки: 27.10.2017
Глубина скважины: 5.0 м.
Абс. отметка: -7,20 м.

| № слоя | Литологическая колонка | Кровля слоя, м | Подошва слоя, м | Мощность слоя, м | Описание грунта | Место отбора образцов, м | Уровень подземных вод, м |
|---|---|---|---|---|---|---|---|
| 1 | 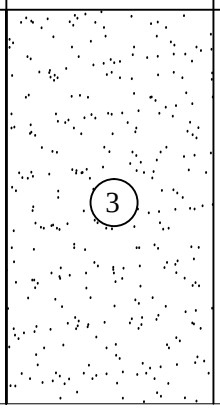 | 0.0 | 5.0 | 5.0 | Песок коричневого цвета, пылеватый,, с включениями мелкого гравия и карбонатов | ▲ 1.0<br>▲ 3.0<br>▲ 4.5 | |

Расположена: 724054.5988- 5292560.4453 Скважина № 52
Дата проходки: 27.10.2017
Глубина скважины: 5.0 м.
Абс. отметка: -5,75 м.

| № слоя | Литологическая колонка | Кровля слоя, м | Подошва слоя, м | Мощность слоя, м | Описание грунта | Место отбора образцов, м | Уровень подземных вод, м |
|---|---|---|---|---|---|---|---|
| 1 | 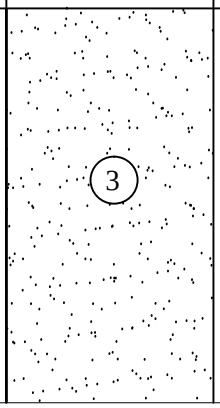 | 0.0 | 5.0 | 5.0 | Песок коричневого цвета, пылеватый,, с включениями мелкого гравия и карбонатов | | |

Расположена: 724277.9012- 5292340.2747 Скважина № 53
Дата проходки: 27.10.2017
Глубина скважины: 5.0 м.
Абс. отметка: -5,97 м.

| № слоя | Литологическая колонка | Кровля слоя, м | Подошва слоя, м | Мощность слоя, м | Описание грунта | Место отбора образцов, м | Уровень подземных вод, м |
|---|---|---|---|---|---|---|---|
| 1 | 2 | 0.0 | 0.5 | 0.5 | Супесь коричневая, твердая, песчанистая. | | |
| 2 | 3 | 0.5 | 5.0 | 4.5 | Песок коричневого цвета, пылеватый,, с включениями мелкого гравия и карбонатов | | |

Расположена: 724390.4002- 5292604.3927 Скважина № 54
Дата проходки: 27.10.2017
Глубина скважины: 5.0 м.
Абс. отметка: -5,09 м.

| № слоя | Литологическая колонка | Кровля слоя, м | Подошва слоя, м | Мощность слоя, м | Описание грунта | Место отбора образцов, м | Уровень подземных вод, м |
|---|---|---|---|---|---|---|---|
| 1 | 2 | 0.0 | 0.5 | 0.5 | Супесь коричневая, твердая, песчанистая. | | |
| 2 | 3 | 0.5 | 5.0 | 4.5 | Песок коричневого цвета, пылеватый,, с включениями мелкого гравия и карбонатов | | |