С
Ю

Схема расположения листов

Условные обозначения

- пешеходная часть а/б покрытие
- проезжая часть а/б покрытие
- проезжая часть щебеночное покрытие
- обочина укрепленная щебнем
- бортовой камень БР 100.30.15
- бортовой камень БР 100.30.15 "плашка"
- бортовой камень БР 100.20.08
- бортовой камень БР 100.20.08 "плашка"
- кромка проезжей части
- бровка обочины

Укрепление торца съезда прямой

0,7 0,5 0,5 — 5.0/2.0

Местоположение	Отметка	Эскиз репера
1. ST-1 На примыкание подъездной дороги п.Хана-Каратон с а/д В.п. Тенгиз – г.Кульсары с вправо 38,00 м	-16.39	опт.Репера; металл. спержень
2. ST-2 Проезд к ВНС ПК00+72,55 вправо 66,18 м	-16.30	
3. ST-3 Улица №9 ПК4+5,00 вправо 31,83 м	-15.02	
4. ST-4 Улица №34 ПК0+13,25 влево 13,96 м	-16.28	
5. ST-5 Улица №76 ПК5+21,91 влево 21,80 м	-14.45	

						30-16-АД_002.003		
						Разработка ПСД на реконструкцию внутрипоселковых автомобильных дорог с тротуаром в пос. Хана Каратон Жылыойского района.		
ИЗМ	КОЛ	ЛИСТ	N УДОК	ПОДПИСЬ	ДАТА			
РАЗРАБ		Аскенбай				Автомобильные дороги	СТАДИЯ	ЛИСТ	ЛИСТОВ
ГИП		Тобылдиев					РП	2	5
						План автомобильной дороги М 1:500 пос.Хана Каратон	ТОО "СТРАЙЛАЙН" Г. АТЫРАУ		
ПРОВЕРИЛ		Кубаев							

ФОРМАТ А2х3

ИНВ. N ПОДЛ. | ПОДП. И ДАТА | ВЗАМ.ИНВ. N

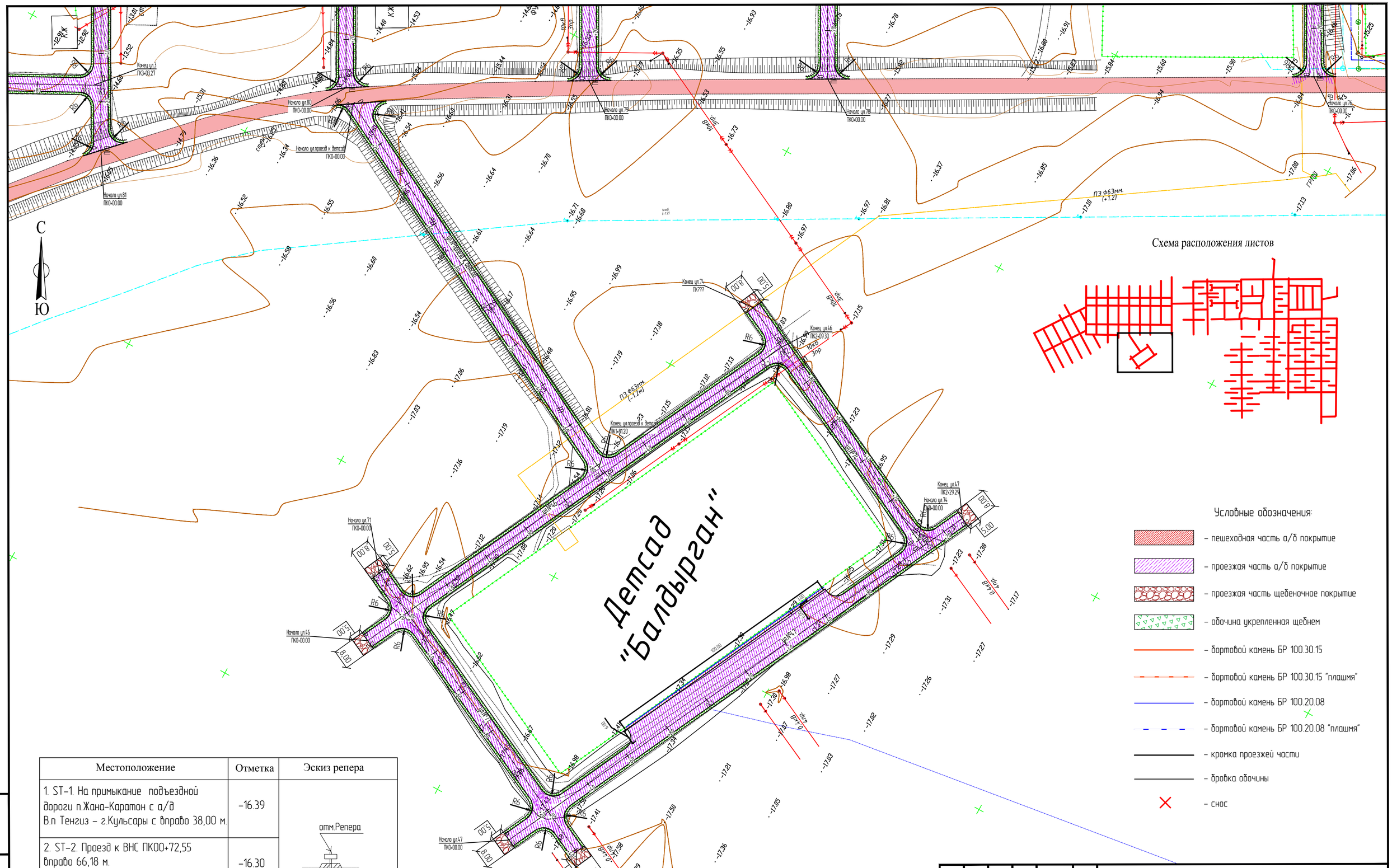

Местоположение	Отметка	Эскиз репера
1. ST-1. На примыкание подъездной дороги п.Жана-Каратон с а/д В.п Тенгиз – г.Кульсары с вправо 38,00 м.	-16.39	отм.Репера метал. стержень
2. ST-2. Проезд к ВНС ПК00+72,55 вправо 66,18 м.	-16.30	
3. ST-3. Улица №9 ПК4+5,00 вправо 31,83 м.	-15,02	
4. ST-4. Улица №34 ПК0+13,25 влево 13,96 м.	-16.28	
5. ST-5. Улица №76 ПК5+21,91 влево 21,80 м.	-14.45	

ИЗМ.	КОЛ.	ЛИСТ	N°ДОК.	ПОДПИСЬ	ДАТА
РАЗРАБ.		Инсенбаев			
ГИП		Табылдиев			
ПРОВЕРИЛ		Кубаев			

30-16-АД_002.003

Разработка ПСД на реконструкцию внутрипоселковых автомобильных дорог с тротуаром в пос. Жана Каратон Жылыойского района.

Автомобильные дороги

СТАДИЯ	ЛИСТ	ЛИСТОВ
РП	3	5

План автомобильной дороги М 1:1000 пос.Жана Каратон

ТОО "СТРИМЛАЙН" Г. АТЫРАУ

ФОРМАТ А2

ВЗАМ. ИНВ. N° | ПОДП. И ДАТА | ИНВ. N° ПОДЛ.

С
Ю

Схема расположения листов

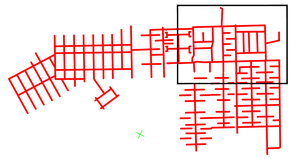

Укрепление торца съезда призмой

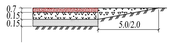

Местоположение	Отметка	Эскиз репера
1. ST-1. На примыкание подъездной дороги п.Жана-Каратон с а/д В.п Тенгиз – г.Кульсары с вправа 38,00 м	-16.39	опис.Репера; метал. стержень
2. ST-2. Проезд к ВНС ПК00+72,55 вправа 66,18 м	-16.30	
3. ST-3. Улица №9 ПК4+5,00 вправа 31,83 м	-15,02	
4. ST-4. Улица №34 ПК0+13,25 влево 13,96 м	-16.28	
5. ST-5. Улица №76 ПК5+21,91 влево 21,80 м	-14.45	

Условные обозначения

- пешеходная часть а/б покрытие
- проезжая часть а/б покрытие
- проезжая часть щебеночное покрытие
- обочина укрепленная щебнем
- бортовой камень БР 100.30.15
- бортовой камень БР 100.30.15 "плашмя"
- бортовой камень БР 100.20.08
- бортовой камень БР 100.20.08 "плашмя"
- кромка проезжей части
- бровка обочины
- снос

						30-16-АД_002.003
						Разработка ПСД на реконструкцию внутрипоселковых автомобильных дорог с проездом в пос. Жана Каратон Жылыойского района.
КЭП	КОЛ	ЛИСТ	N°ДОК	ПОДПИСЬ	ДАТА	
РАЗРАБ.		Мисибаев				Автомобильные дороги
ГИП		Табылдиев				
ПРОВЕРИЛ		Хубаев				План автомобильной дороги М 1:1000 пос. Жана Каратон

СТАДИЯ	ЛИСТ	ЛИСТОВ
РП	4	5

ТОО "СТРИМЛАЙН" Г. АТЫРАУ

ФОРМАТ А0

ВЗАМ. ИНВ. N°
ПОДП. И ДАТА
ИНВ. N° ПОДЛ.

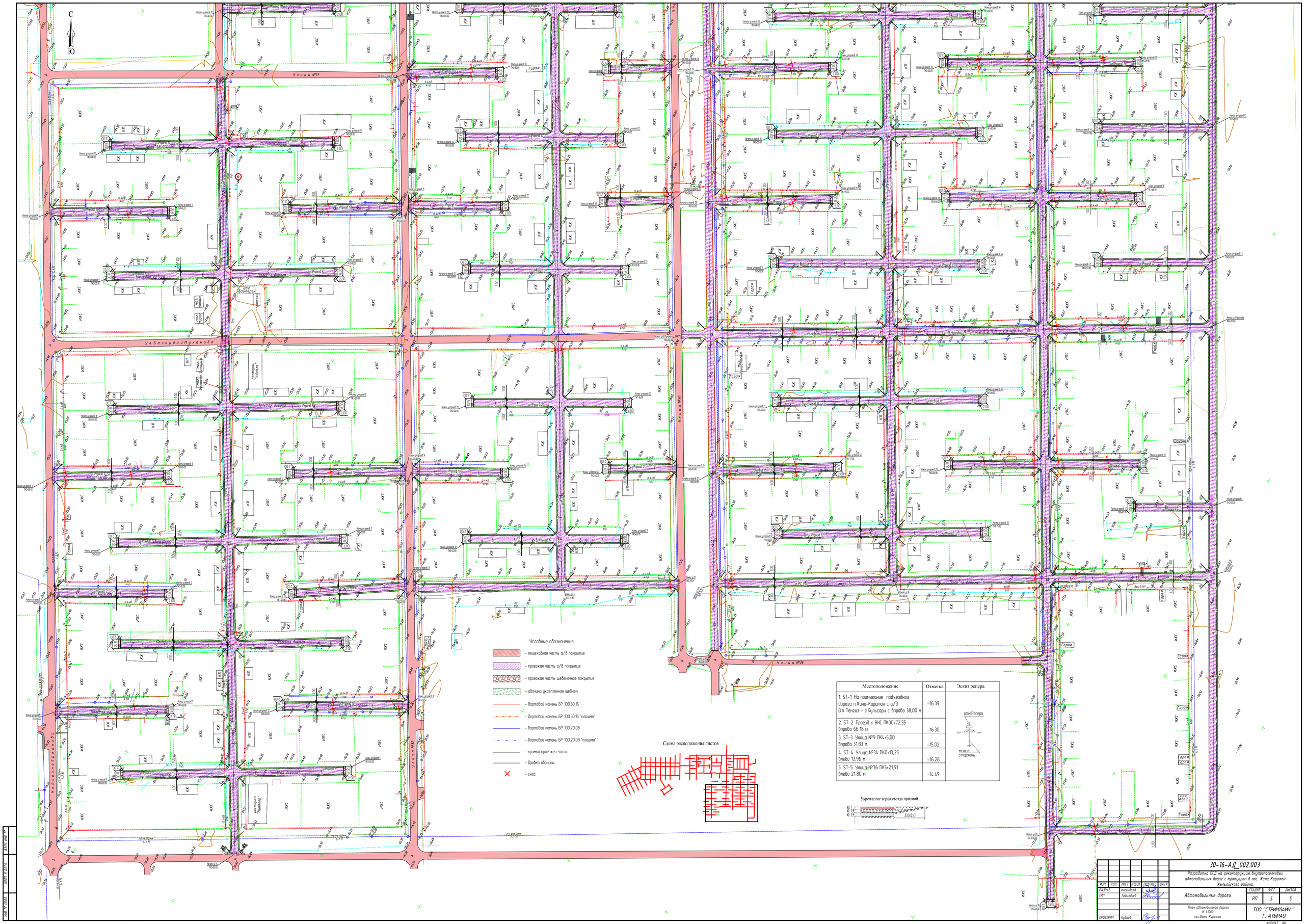

Местоположение	Отметка	Эскиз репера
1. ST-1 На примыкание подъездной дороги п.Жана-Каратон с а/д В.п Тенгиз – г.Кульсары с вправо 38,00 м	-16.39	отм.Репера метал. стержень
2. ST-2 Проезд к ВНС ПК00+72,55 вправо 66,18 м.	-16.30	
3. ST-3 Улица №9 ПК4+5,00 вправо 31,83 м.	-15,02	
4. ST-4 Улица №34 ПК0+13,25 влево 13,96 м.	-16.28	
5. ST-5 Улица №76 ПК5+21,91 влево 21,80 м.	-14.45	

						30-16-АД_002.003			
						Разработка ПСД на реконструкцию внутрипосёлковых автомобильных дорог с тротуаром в пос. Жана Каратон Жылыойского района.			
Изм.	Кол.	Лист	N док.	Подпись	Дата				
Разраб.		Инсенбаев				Автомобильные дороги	Стадия	Лист	Листов
ГИП		Тельбаев					РП	5	5
						Планы автомобильной дороги М 1:1000 пос.Жана Каратон	ТОО "СТРИМЛАЙН" г. АТЫРАУ		
Проверил		Кубаев							

Формат А0

Инв. № подл. | Подп. и дата | Взам. инв. №

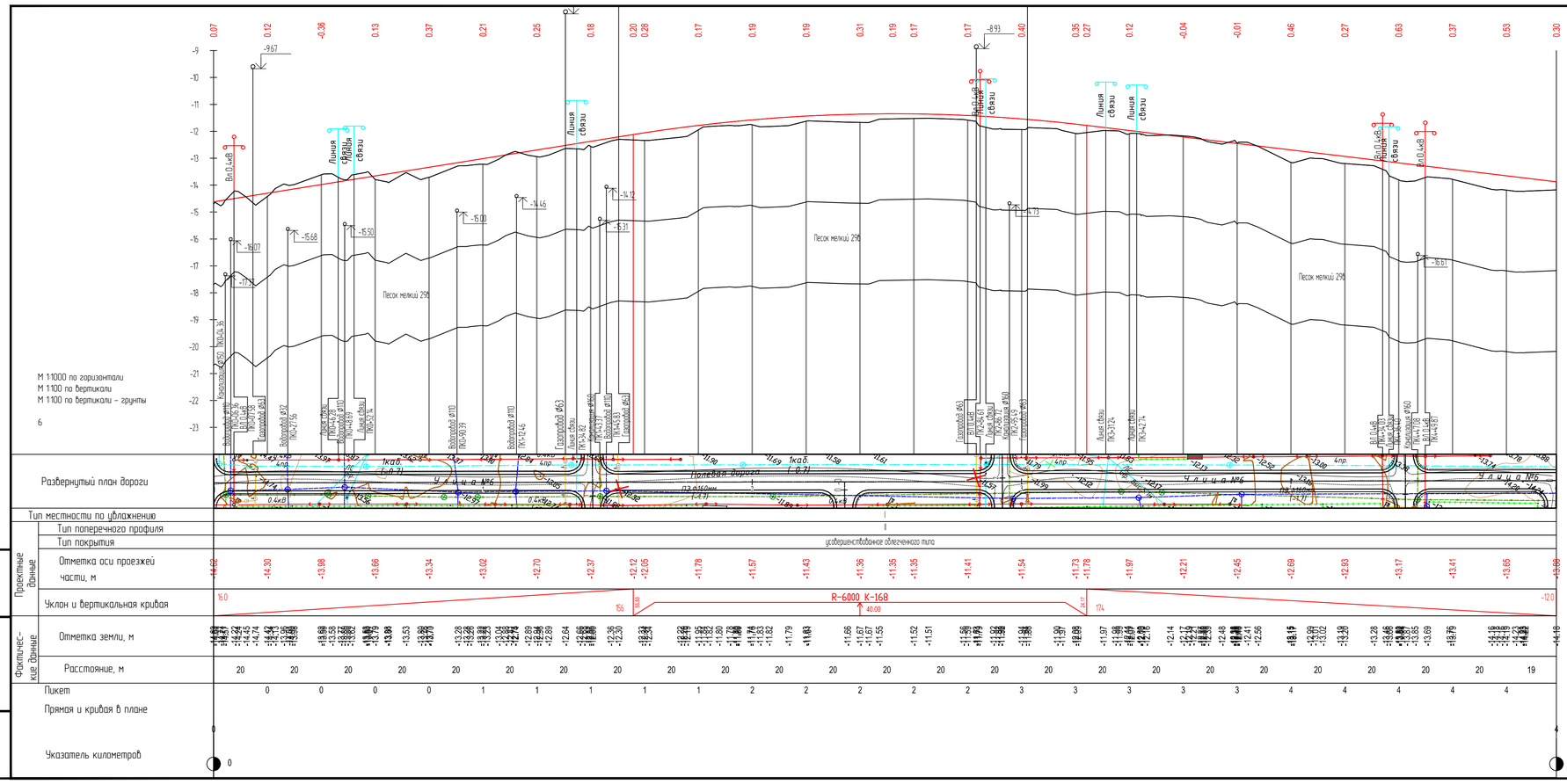

						30-16-АД_002.004	
						Разработка ПСД на реконструкцию внутрипоселковых автомобильных дорог с тротуаром в пос. Жана Каратон Жылыойского района.	
ИЗМ	КОЛ.	ЛИСТ	N°ДОК.	ПОДПИСЬ	ДАТА		
РАЗРАБ.		Инсенбаев				Автомобильные дороги	СТАДИЯ: РП; ЛИСТ: 4; ЛИСТОВ: 115
ГИП		Табылдиев					
						Продольный профиль ул.№6 пос.Жана Каратон	ТОО "СТРИММЛАЙН" Г. АТЫРАУ
ПРОВЕРИЛ		Кубаев					

ФОРМАТ А4х4

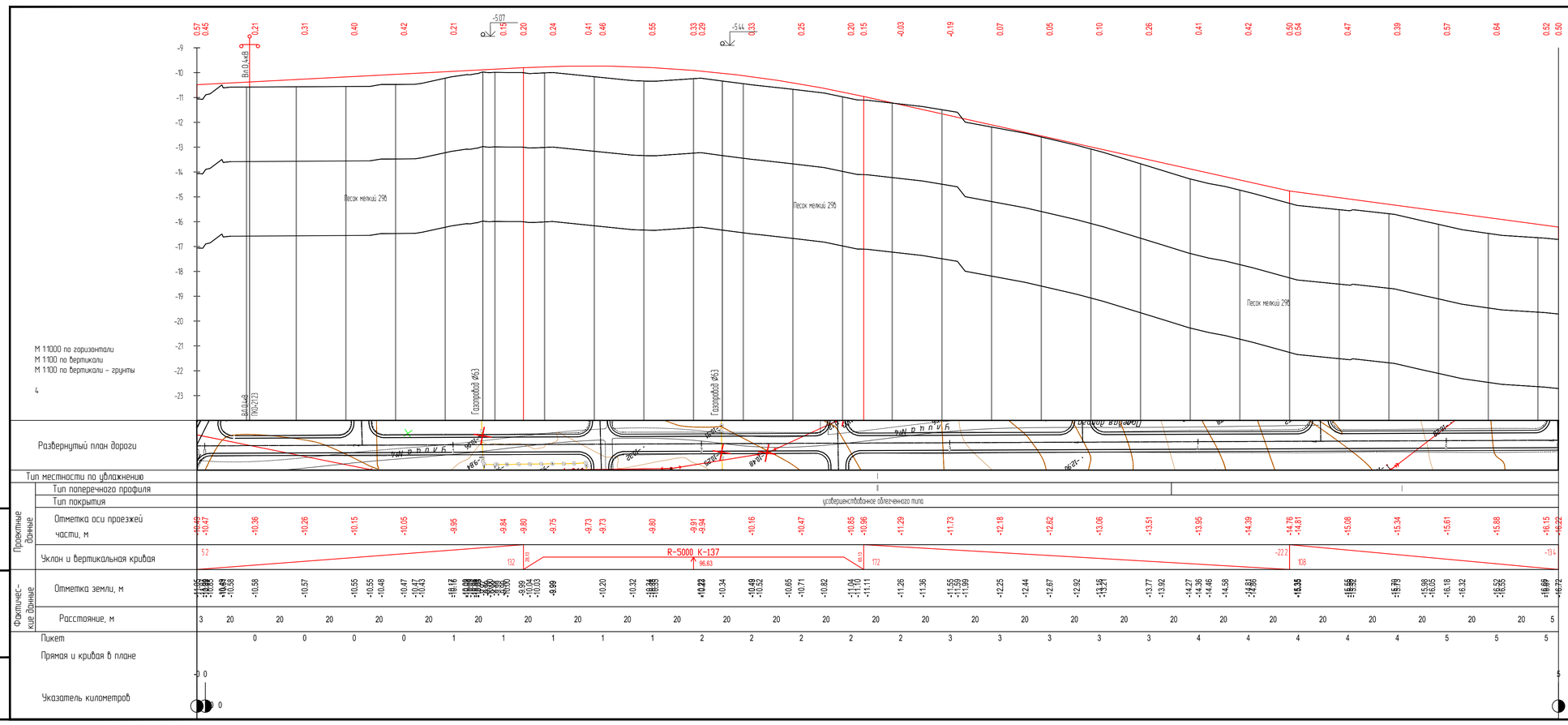

						30-16-АД_002.004	
						Разработка ПСД на реконструкцию внутрипоселковых автомобильных дорог с тротуаром в пос. Жана Каратон Жылыойского района.	
ИЗМ	КОЛ.	ЛИСТ	N°ДОК.	ПОДПИСЬ	ДАТА		
РАЗРАБ.		Инсенбаев				Автомобильные дороги	СТАДИЯ: РП; ЛИСТ: 3; ЛИСТОВ: 115
ГИП		Табылдиев					
						Продольный профиль ул.№4 пос.Жана Каратон	ТОО "СТРИММЛАЙН" Г. АТЫРАУ
ПРОВЕРИЛ		Кубаев					

ФОРМАТ А4х4

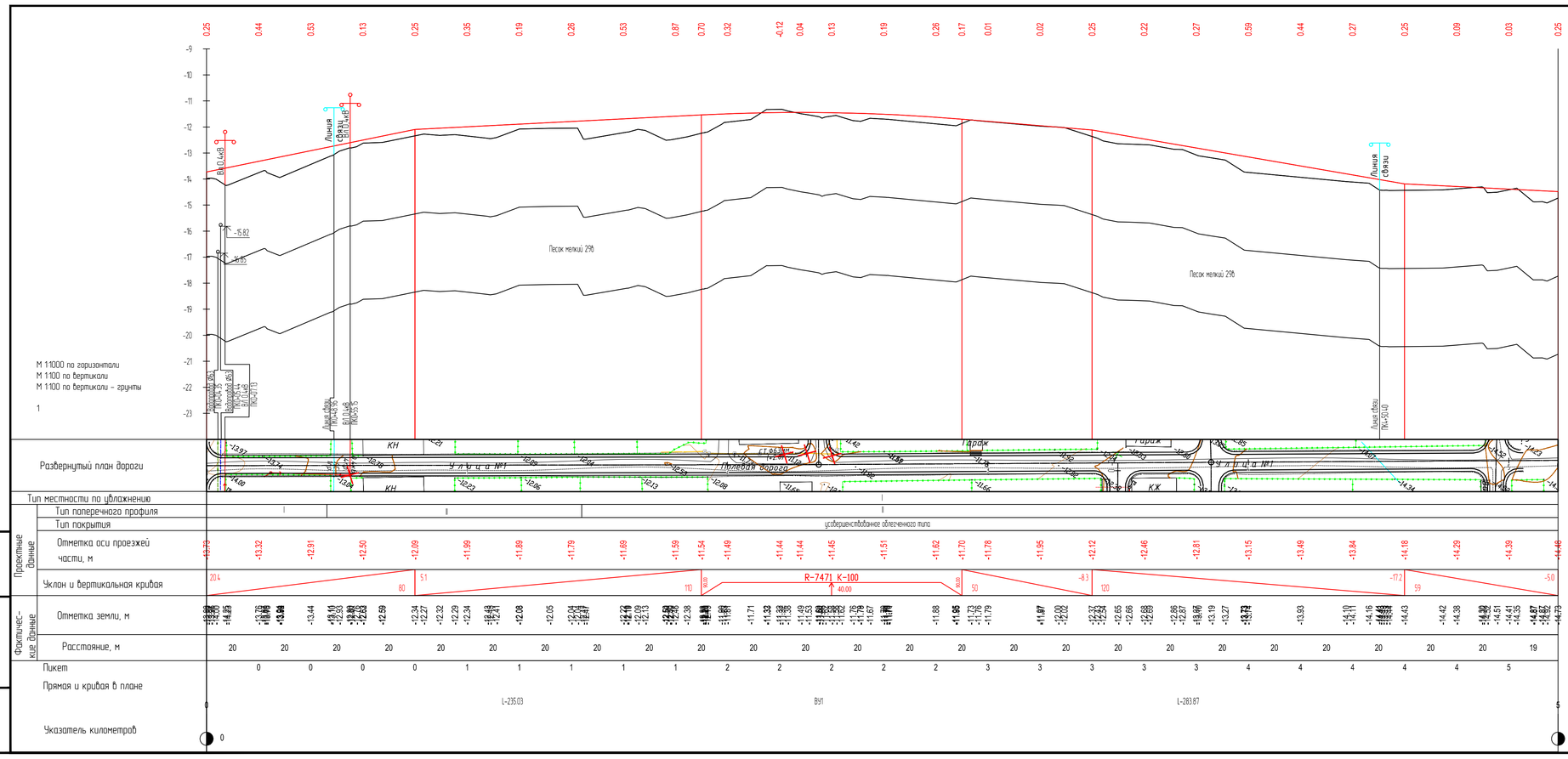

						30-16-АД_002.004	
						Разработка ПСД на реконструкцию внутрипоселковых автомобильных дорог с тротуаром в пос. Жана Каратон Жылыойского района.	
ИЗМ	КОЛ.	ЛИСТ	N°ДОК.	ПОДПИСЬ	ДАТА		
РАЗРАБ.		Инсенбаев				Автомобильные дороги	СТАДИЯ: РП; ЛИСТ: 1; ЛИСТОВ: 115
ГИП		Табылдиев					
						Продольный профиль ул.№1 пос.Жана Каратон	ТОО "СТРИММЛАЙН" Г. АТЫРАУ
ПРОВЕРИЛ		Кубаев					

ФОРМАТ А4х4

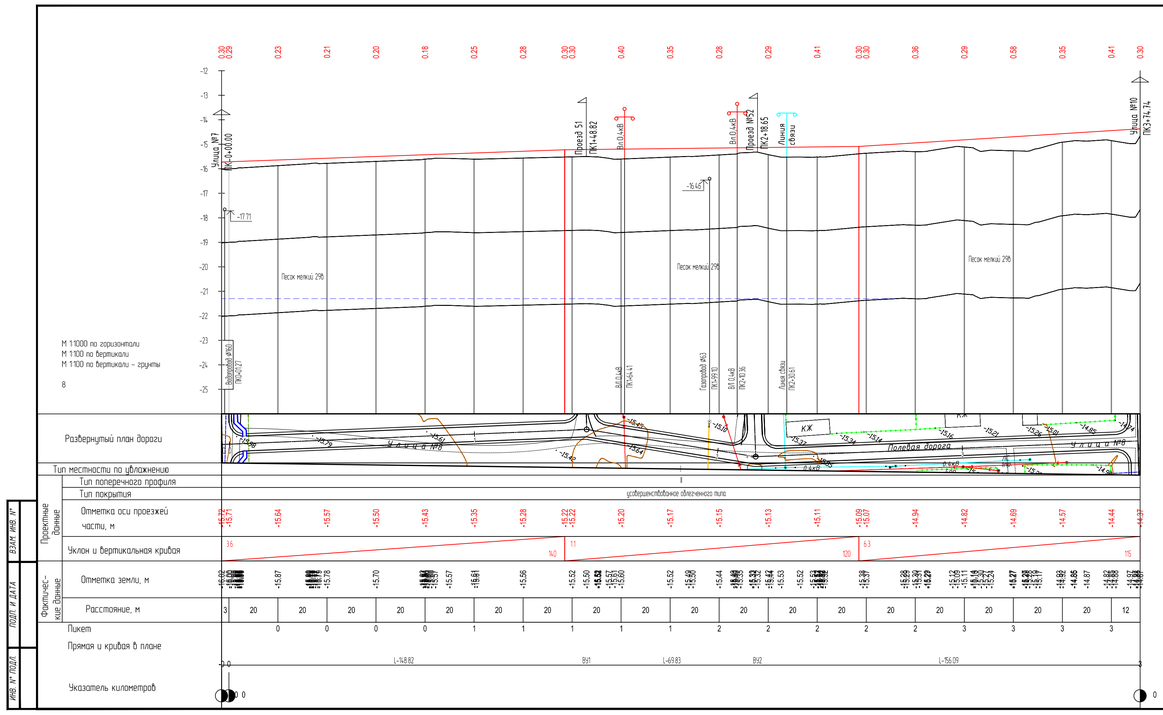

						30-16-АД_002.004	
						Разработка ПСД на реконструкцию внутрипоселковых автомобильных дорог с тротуаром в пос. Жана Каратон Жылыойского района.	
ИЗМ.	КОЛ.	ЛИСТ	№ДОК.	ПОДПИСЬ	ДАТА		
РАЗРАБ.		Инсенбаев				Автомобильные дороги	СТАДИЯ: РП; ЛИСТ: 6; ЛИСТОВ: 115
ГИП		Табылдиев					
ПРОВЕРИЛ		Кубаев				Продольный профиль ул.№8 пос.Жана Каратон	ТОО "СТРИМЛАЙН" Г. АТЫРАУ

ФОРМАТ А1х4



						30-16-АД_002.004	
						Разработка ПСД на реконструкцию внутрипоселковых автомобильных дорог с тротуаром в пос. Жана Каратон Жылыойского района.	
ИЗМ.	КОЛ.	ЛИСТ	№ДОК.	ПОДПИСЬ	ДАТА		
РАЗРАБ.		Инсенбаев				Автомобильные дороги	СТАДИЯ: РП; ЛИСТ: 7; ЛИСТОВ: 115
ГИП		Табылдиев					
ПРОВЕРИЛ		Кубаев				Продольный профиль ул.№9 пос.Жана Каратон	ТОО "СТРИМЛАЙН" Г. АТЫРАУ

ФОРМАТ А4х5

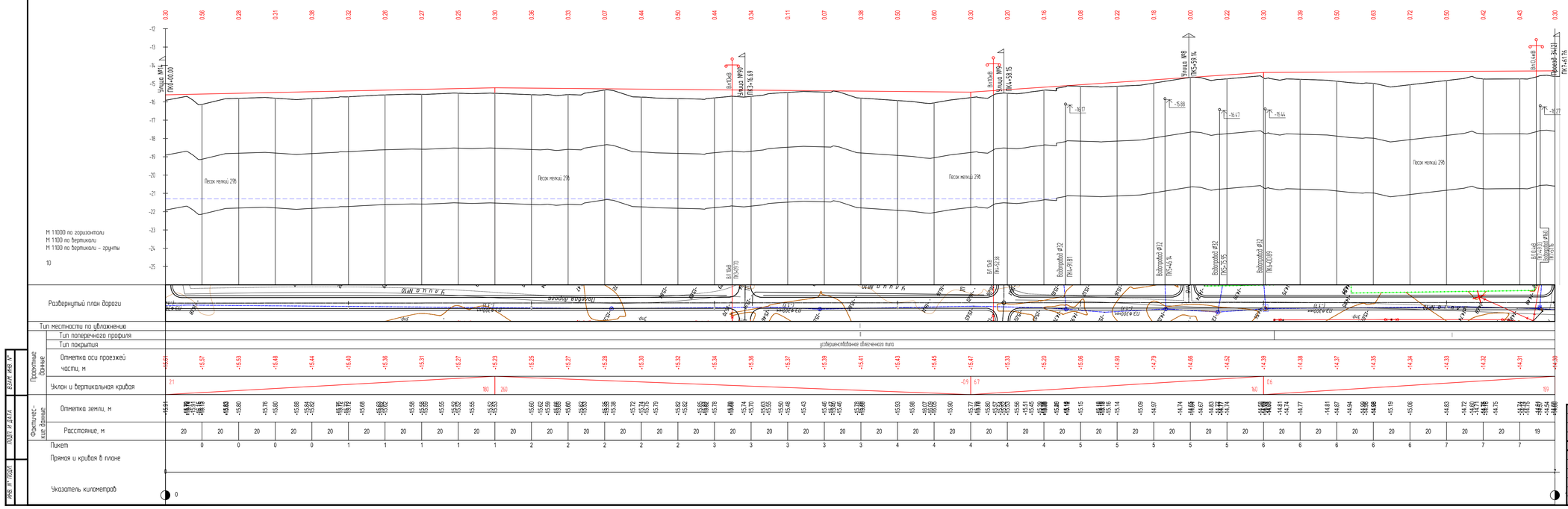

						30-16-АД_002.004	
						Разработка ПСД на реконструкцию внутрипоселковых автомобильных дорог с тротуаром в пос. Жана Каратон Жылыойского района.	
ИЗМ.	КОЛ.	ЛИСТ	№ДОК.	ПОДПИСЬ	ДАТА		
РАЗРАБ.		Инсенбаев				Автомобильные дороги	СТАДИЯ: РП; ЛИСТ: 8; ЛИСТОВ: 115
ГИП		Табылдиев					
ПРОВЕРИЛ		Кубаев				Продольный профиль ул.№10 пос.Жана Каратон	ТОО "СТРИМЛАЙН" Г. АТЫРАУ

ФОРМАТ А4х5

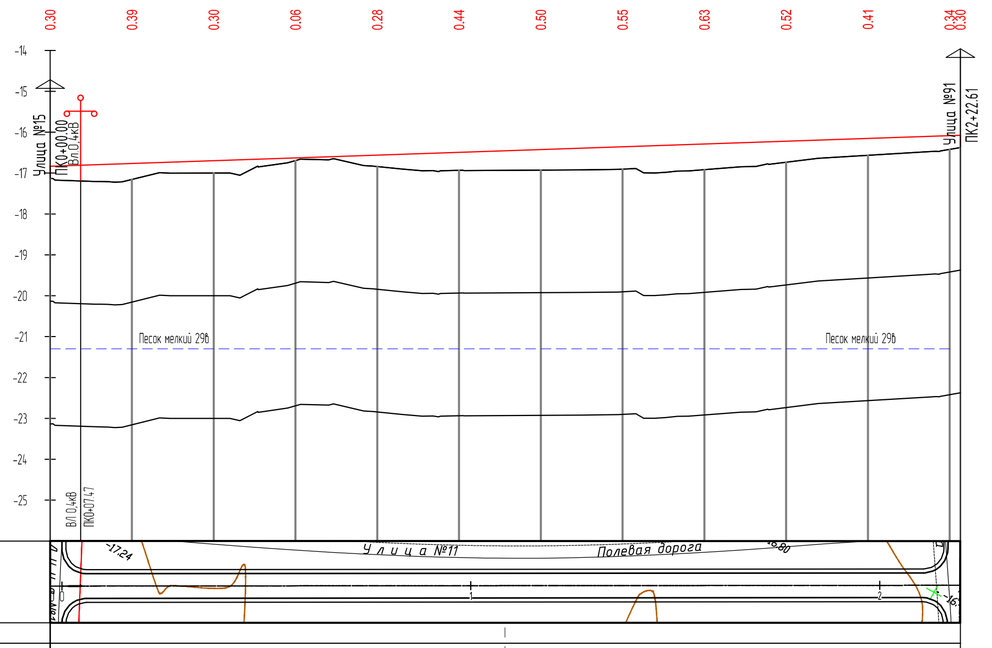

М 1:1000 по горизонтали
М 1:100 по вертикали
М 1:100 по вертикали – грунты

11

Развернутый план дороги

Тип местности по увлажнению												
Тип поперечного профиля												
Тип покрытия	усовершенствованное облегченного типа											
Проектные данные: Отметка оси проезжей части, м	-16.83	-16.77	-16.70	-16.63	-16.56	-16.49	-16.42	-16.36	-16.29	-16.22	-16.15	-16.08 -16.07
Уклон и вертикальная кривая	34											223
Фактические данные: Отметка земли, м	-17.19 -17.21 -17.22 -17.16	-16.99 -17.00	-17.00 -17.00 -17.05	-16.85	-16.75 -16.68 -16.68	-16.68	-16.82 -16.84	-16.90	-16.94 -16.94 -16.94 -16.93	-16.93	-16.92	-16.91 -16.89 -16.89 -16.90 -16.95 -16.95 -16.92	-16.85 -16.84 -16.79 -16.76	-16.73	-16.64	-16.57	-16.47 -16.45 -16.42 -16.37
Расстояние, м	20	20	20	20	20	20	20	20	20	20	20	3
Пикет		0	0	0	0	1	1	1	1	1	2	2
Прямая и кривая в плане	0											2
Указатель километров	0											0

ИЗМ.	КОЛ.	ЛИСТ	N°ДОК.	ПОДПИСЬ	ДАТА
РАЗРАБ.		Инсенбаев			
ГИП		Табылдиев			
ПРОВЕРИЛ		Кубаев			

30-16-АД_002.004

Разработка ПСД на реконструкцию внутрипоселковых автомобильных дорог с тротуаром в пос. Жана Каратон Жылыойского района.

Автомобильные дороги

СТАДИЯ	ЛИСТ	ЛИСТОВ
РП	9	115

Продольный профиль ул.№11 пос.Жана Каратон

ТОО "СТРИМЛАЙН" Г. АТЫРАУ

ФОРМАТ А4х3

ВЗАМ. ИНВ. N° | ПОДП. И ДАТА | ИНВ. N° ПОДЛ.

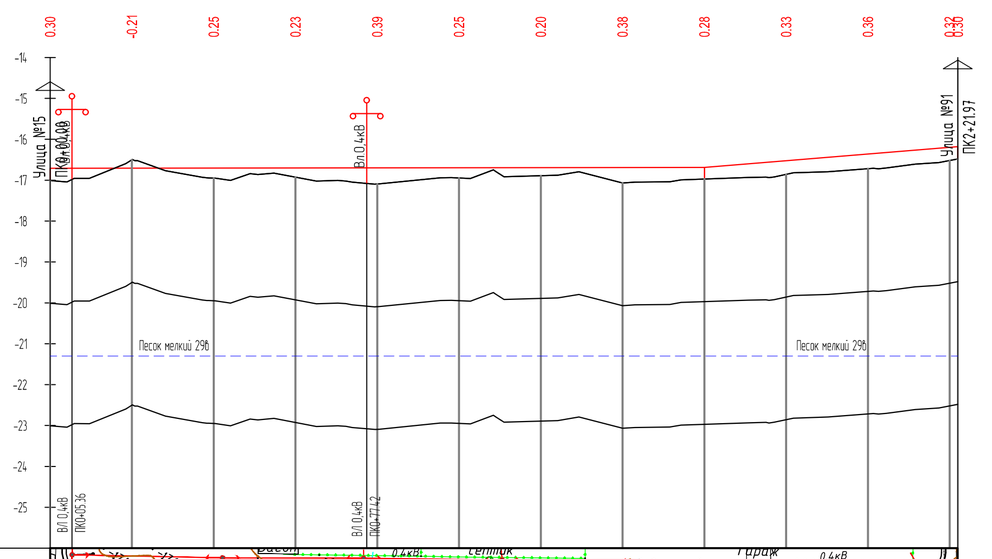

М 1:1000 по горизонтали
М 1:100 по вертикали
М 1:100 по вертикали – грунты

12

Развернутый план дороги

Тип местности по увлажнению												
Тип поперечного профиля												
Тип покрытия	усовершенствованное облегченного типа											
Проектные данные: Отметка оси проезжей части, м	-16.71	-16.71	-16.70	-16.70	-16.70	-16.70	-16.69	-16.69	-16.69	-16.53	-16.36	-16.20 -16.18
Уклон и вертикальная кривая	0.1								160	8.2		62
Фактические данные: Отметка земли, м	-17.01 -16.95 -16.96	-16.77	-16.83 -16.84 -17.01 -16.84 -16.83	-16.93 -17.02 -17.01 -17.01 -17.05	-17.00	-16.94 -16.94 -16.95 -16.96 -16.92	-16.89 -16.88 -16.79	-17.07 -17.05	-17.04 -16.99 -16.97	-16.93 -16.92 -16.86 -16.82 -16.79	-16.72 -16.70 -16.61	-16.57 -16.56 -16.56
Расстояние, м	20	20	20	20	20	20	20	20	20	20	20	2
Пикет		0	0	0	0	1	1	1	1	1	2	2
Прямая и кривая в плане	0											2
Указатель километров	0											0

ИЗМ.	КОЛ.	ЛИСТ	N°ДОК.	ПОДПИСЬ	ДАТА
РАЗРАБ.		Инсенбаев			
ГИП		Табылдиев			
ПРОВЕРИЛ		Кубаев			

30-16-АД_002.004

Разработка ПСД на реконструкцию внутрипоселковых автомобильных дорог с тротуаром в пос. Жана Каратон Жылыойского района.

Автомобильные дороги

СТАДИЯ	ЛИСТ	ЛИСТОВ
РП	10	115

Продольный профиль ул.№12 пос.Жана Каратон

ТОО "СТРИМЛАЙН" Г. АТЫРАУ

ФОРМАТ А4х3

ВЗАМ. ИНВ. N° | ПОДП. И ДАТА | ИНВ. N° ПОДЛ.

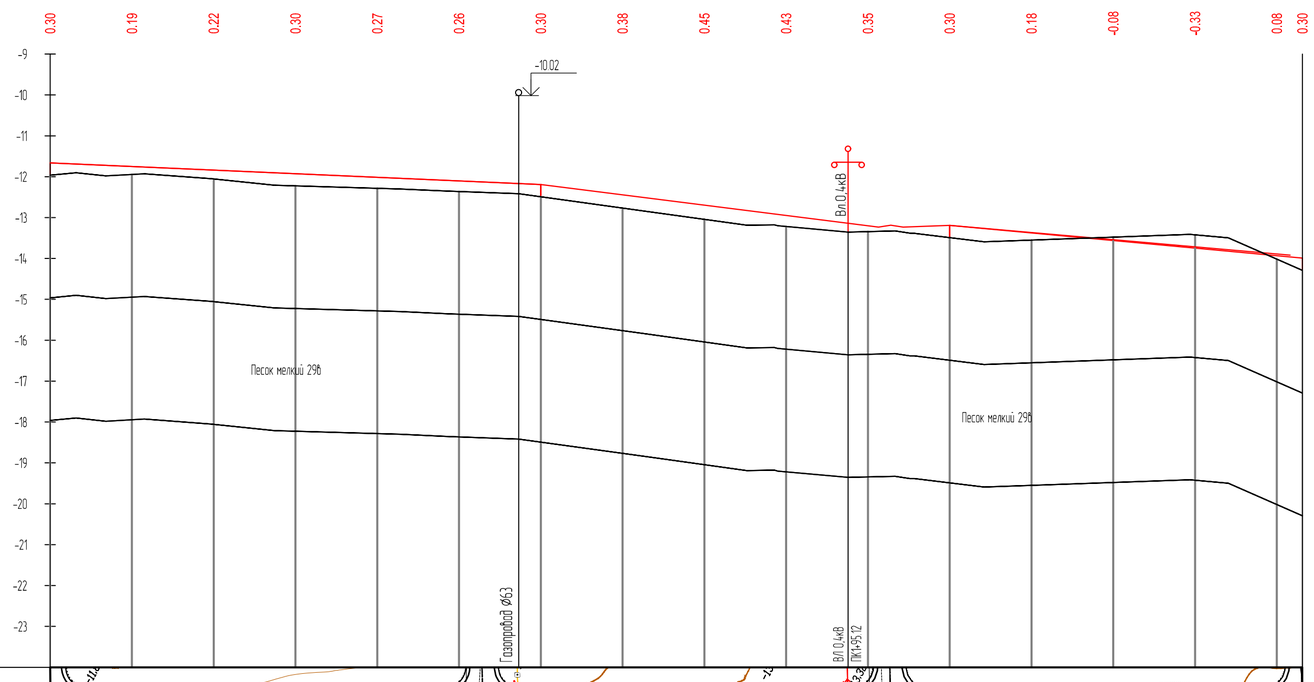

М 1:1000 по горизонтали
М 1:100 по вертикали
М 1:100 по вертикали – грунты

3

Развернутый план дороги

Тип местности по увлажнению																	
Тип поперечного профиля																	
Тип покрытия	усовершенствованное облегченного типа																
Проектные данные: Отметка оси проезжей части, м	-11.66	-11.75	-11.84	-11.93	-12.02	-12.10	-12.19	-12.39	-12.59	-12.79	-12.99	-13.19	-13.38	-13.56	-13.75	-13.93	-13.99
Уклон и вертикальная кривая	120						-4.4	100				-10.0	86			-9.3	
Фактические данные: Отметка земли, м	-11.90	-11.98	-11.95 -11.93	-12.06 -12.06	-12.21 -12.22	-12.28	-12.30	-12.35 -12.36	-12.42	-12.49	-12.77	-12.85	-13.04	-13.19 -13.18 -13.22	-13.36	-13.34	-13.33 -13.38 -13.38
	-13.49	-13.59	-13.55	-13.48	-13.41 -13.42	-13.50	-14.02	-14.29									
Расстояние, м	20	20	20	20	20	20	20	20	20	20	20	20	20	20	20	6	
Пикет		0	0	0	0	1	1	1	1	1	2	2	2	2	2	3	
Прямая и кривая в плане	0															3	
Указатель километров	0															0	

ИЗМ.	КОЛ.	ЛИСТ	N°ДОК.	ПОДПИСЬ	ДАТА
РАЗРАБ.		Инсенбаев			
ГИП		Табылдиев			
ПРОВЕРИЛ		Кубаев			

30-16-АД_002.004

Разработка ПСД на реконструкцию внутрипоселковых автомобильных дорог с тротуаром в пос. Жана Каратон Жылыойского района.

Автомобильные дороги

СТАДИЯ	ЛИСТ	ЛИСТОВ
РП	2	115

Продольный профиль ул.№3 пос.Жана Каратон

ТОО "СТРИМЛАЙН" Г. АТЫРАУ

ФОРМАТ А4х3

ВЗАМ. ИНВ. N° | ПОДП. И ДАТА | ИНВ. N° ПОДЛ.

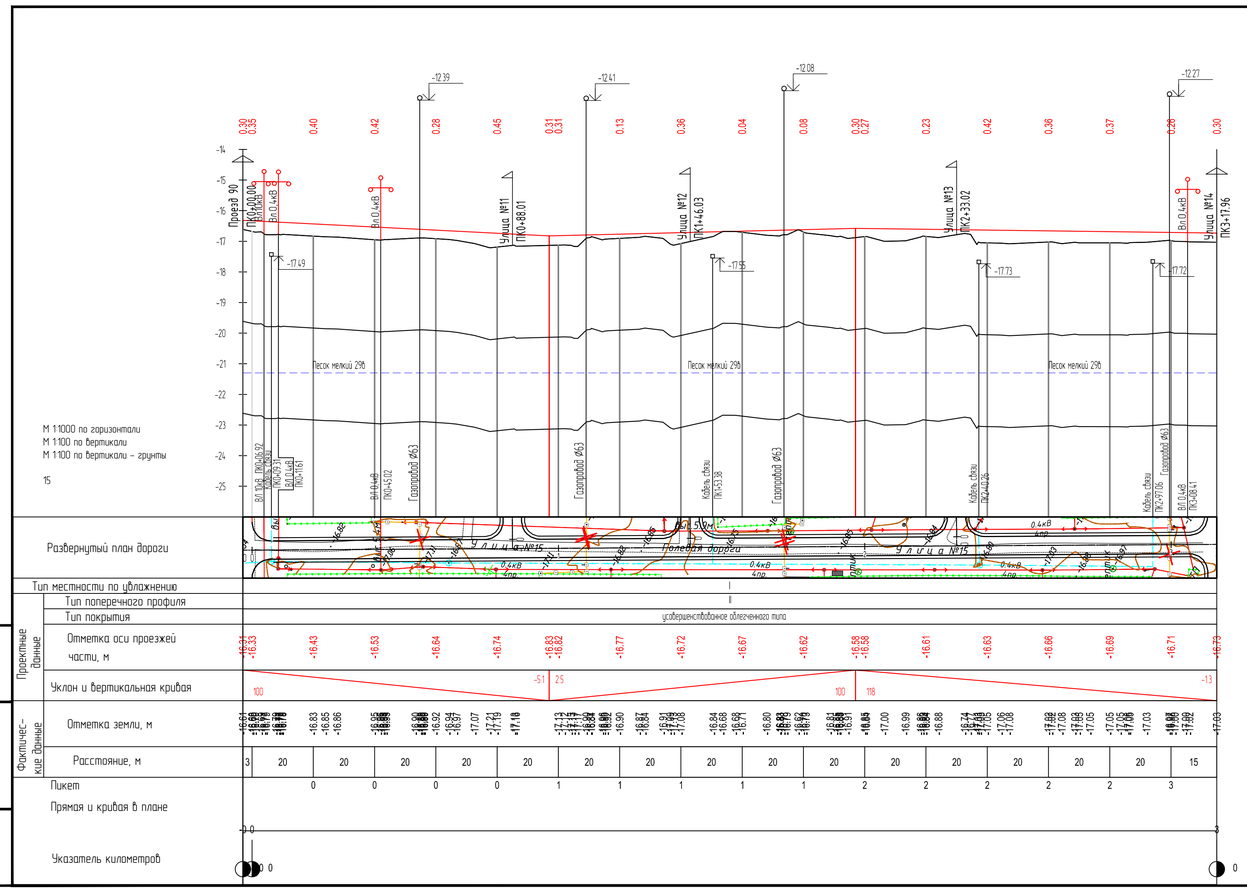

						30-16-АД_002.004	
						Разработка ПСД на реконструкцию внутрипоселковых автомобильных дорог с тротуаром в пос. Жана Каратон Жылыойского района.	
ИЗМ	КОЛ	ЛИСТ	N*ДОК	ПОДПИСЬ	ДАТА		
РАЗРАБ.		Инсенбаев				Автомобильные дороги	СТАДИЯ: РП; ЛИСТ: 13; ЛИСТОВ: 115
ГИП		Табылдиев					
ПРОВЕРИЛ		Кубаев				Продольный профиль ул.№15 пос.Жана Каратон	ТОО "СТРИМЛАЙН" Г. АТЫРАУ

ФОРМАТ А4х3

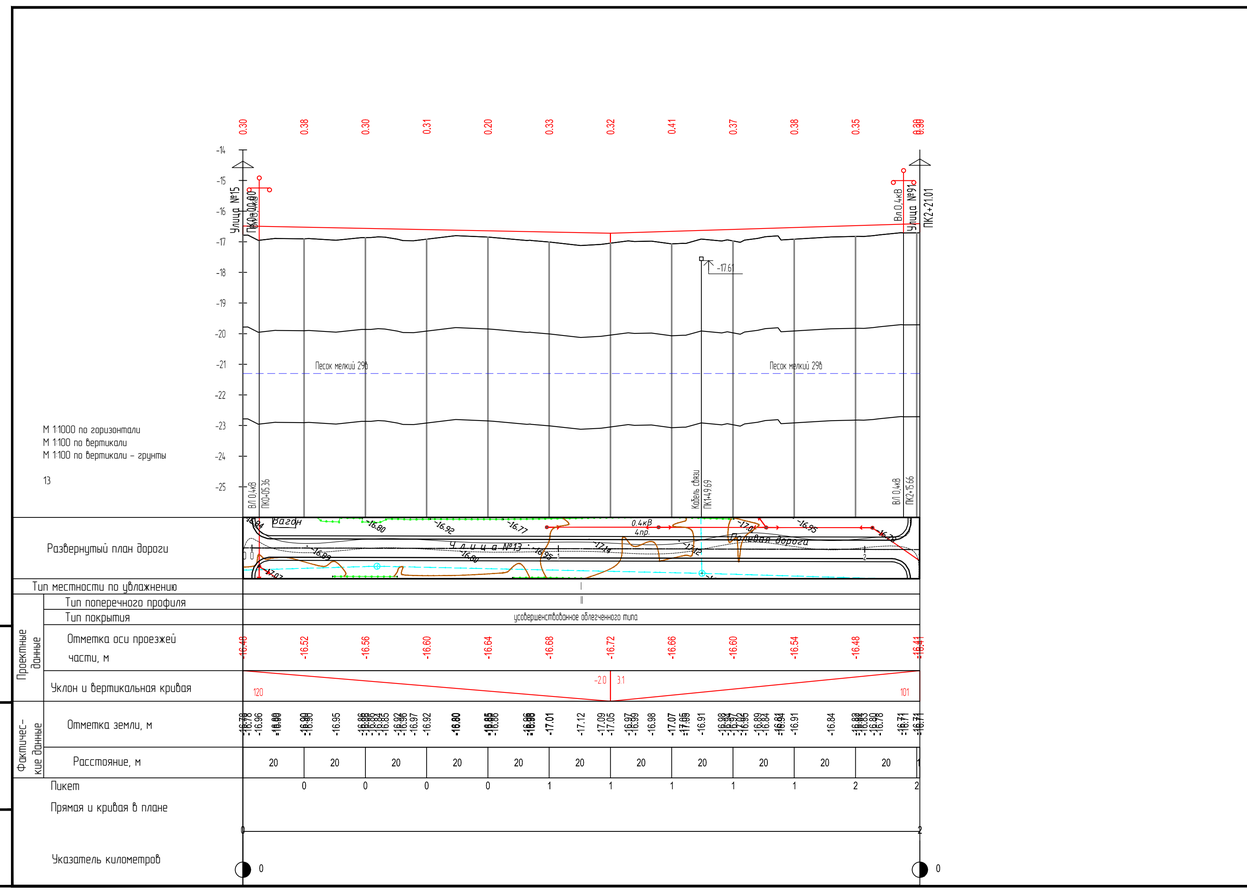

						30-16-АД_002.004	
						Разработка ПСД на реконструкцию внутрипоселковых автомобильных дорог с тротуаром в пос. Жана Каратон Жылыойского района.	
ИЗМ	КОЛ	ЛИСТ	N*ДОК	ПОДПИСЬ	ДАТА		
РАЗРАБ.		Инсенбаев				Автомобильные дороги	СТАДИЯ: РП; ЛИСТ: 11; ЛИСТОВ: 115
ГИП		Табылдиев					
ПРОВЕРИЛ		Кубаев				Продольный профиль ул.№13 пос.Жана Каратон	ТОО "СТРИМЛАЙН" Г. АТЫРАУ

ФОРМАТ А4х3



						30-16-АД_002.004	
						Разработка ПСД на реконструкцию внутрипоселковых автомобильных дорог с тротуаром в пос. Жана Каратон Жылыойского района.	
ИЗМ	КОЛ	ЛИСТ	N*ДОК	ПОДПИСЬ	ДАТА		
РАЗРАБ.		Инсенбаев				Автомобильные дороги	СТАДИЯ: РП; ЛИСТ: 12; ЛИСТОВ: 115
ГИП		Табылдиев					
ПРОВЕРИЛ		Кубаев				Продольный профиль ул.№14 пос.Жана Каратон	ТОО "СТРИМЛАЙН" Г. АТЫРАУ

ФОРМАТ А4х4