ТОО «Атырау Эксперт Проект»
Лицензия ГСЛ № 16002228 от 08.02.2016 г.

РАБОЧИЙ ПРОЕКТ:

«Разработка проектно-сметной документации на «Строительство линий электроснабжения села Акколь Курмангазинского района Атырауской области»

Генеральный план.

Заказчик: ГУ "Управление энергетики и жилищно-коммунального хозяйства Атырауской области"

Атырау 2020 г.

ТОО «Атырау Эксперт Проект»
Лицензия ГСЛ № 16002228 от 08.02.2016 г.

РАБОЧИЙ ПРОЕКТ:

«Разработка проектно-сметной документации на «Строительство линий электроснабжения села Акколь Курмангазинского района Атырауской области»

Генеральный план.

Руководитель организации **Мухтаров К.С.**

ГИП **Дюсегалиев А.А.**

Атырау 2020 г.

ВЕДОМОСТЬ ОСНОВНОГО КОМПЛЕКТА РАБОЧИХ ЧЕРТЕЖЕЙ

Обозначение	Наименование	Примечание
ГП	Генеральный план	
АС	Архитектурно-строительная часть	

ВЕДОМОСТЬ ССЫЛОЧНЫХ И ПРИЛАГАЕМЫХ ДОКУМЕНТОВ

Обозначение	Наименование	Примечание
1	2	3
СН РК 3.01-01-2013 СП РК 3.01-101-2013*	Градостроительство. планировка и застройка городских и сельских населенных пунктов	
ГОСТ 21.508-93	Правила выполнения рабочей документации генеральных планов предприятий, сооружений и жилищно-гражданских объектов	
ГОСТ 21.508-93	Правила выполнения рабочей документации генеральных планов предприятий, сооружений и жилищно-гражданских объектов	
ПУЭ РК	Правила устройства электроустановок Республики Казахстан	
	Прилагаемые документы	
-	Ограждение участка	

СИТУАЦИОННЫЙ ПЛАН М 1:1000

1. Генеральный план разработан на основе:
- задания на проектирование утвержденного заказчиком;
- архитектурно-планировочного задания
- инженерно-геодезических изыскании выполненной а масштабе 1:1000 ТОО "АтырауЭкспертПроект" в 2019 г.
система высот - Балтийская;
система координат - местная.
- инженерно-геологических изыскании выполненной ТОО "АтырауЭкспертПроект" в 2019 г.

Расстояния между зданиями и сооружениями приняты, согласно технологических норм и требований, отвечающих противопожарным нормам.

Проектируемые объекты расположены на территории с. Акколь Курмангазинского района Атырауской области.

Проектом предусмотрено на территории населенного пункта Акколь КТПНГ - 16 ед;

Привязка наружной границы участков КТПНГ даны к существующим объектам (ограждения, опоры ЛЭП, и существующие здания).

Все отметки и размеры даны в метрах.

Организация рельефа

Организацией рельефа предусматривается высотная увязка проектируемых сооружений с дорогой и инженерными коммуникациями.

Система вертикальной планировки принята сплошная, с соблюдением требуемых уклонов для отвода поверхностных вод и с минимальным перемещением грунта.

Отметки вертикальной планировки площадки увязаны с отметками подъездной дороги.

Отвод атмосферных и талых вод осуществляется в пониженные части рельефа.

ВЕДОМОСТЬ ЧЕРТЕЖЕЙ ОСНОВНОГО КОМПЛЕКТА

Лист	Наименование	Примечание
1	Общие данные	
2-3	Раздивочный план, План организации рельефа, Баланс земляных масс. Масштаб 1:500	КТПНГ 1-1
4-5	Раздивочный план, План организации рельефа, Баланс земляных масс. Масштаб 1:500	КТПНГ 1-2
6-7	Раздивочный план, План организации рельефа, Баланс земляных масс. Масштаб 1:500	КТПНГ 1-3
8-9	Раздивочный план, План организации рельефа, Баланс земляных масс. Масштаб 1:500	КТПНГ 1-4
10-11	Раздивочный план, План организации рельефа, Баланс земляных масс. Масштаб 1:500	КТПНГ 1-5
12-13	Раздивочный план, План организации рельефа, Баланс земляных масс. Масштаб 1:500	КТПНГ 1-6
14-15	Раздивочный план, План организации рельефа, Баланс земляных масс. Масштаб 1:500	КТПНГ 1-7
16-17	Раздивочный план, План организации рельефа, Баланс земляных масс. Масштаб 1:500	КТПНГ 2-1
18-19	Раздивочный план, План организации рельефа, Баланс земляных масс. Масштаб 1:500	КТПНГ 2-2
20-21	Раздивочный план, План организации рельефа, Баланс земляных масс. Масштаб 1:500	КТПНГ 2-3
22-23	Раздивочный план, План организации рельефа, Баланс земляных масс. Масштаб 1:500	КТПНГ 2-4
24-25	Раздивочный план, План организации рельефа, Баланс земляных масс. Масштаб 1:500	КТПНГ 2-5
26-27	Раздивочный план, План организации рельефа, Баланс земляных масс. Масштаб 1:500	КТПНГ 2-6
28-29	Раздивочный план, План организации рельефа, Баланс земляных масс. Масштаб 1:500	КТПНГ 2-7
30-31	Раздивочный план, План организации рельефа, Баланс земляных масс. Масштаб 1:500	КТПНГ 2-8
32-33	Раздивочный план, План организации рельефа, Баланс земляных масс. Масштаб 1:500	КТПНГ 2-9

ТЕХНИКО-ЭКОНОМИЧЕСКИЕ ПОКАЗАТЕЛИ
(на один участок)

№ п/пу	Показатели	Ед.изм.	Количество	% к общей площади	Примечание
1	2	3	4	5	6
1	Общая площадь участка	га	0,003	100	
2	Площадь застройки	$м^2$	4,8	16,0	
3	Площадь покрытии	$м^2$	25.2	84,0	
4	Площадь свободная от застроек	$м^2$	-	-	
5					

Проект разработан в соответствии с действующими нормами и правилами, инструкциями и государственными стандартами и предусматривает мероприятия, обеспечивающие пожаро и взрывобезопасность при эксплуатации здании и сооружений

Главный инженер проекта

Дюсегалиев

Изм.	Кол.	Лист	№док.	Подпись	Дата	01-18 -ГП		
						Разработка ПСД на электроснабжение с. Акколь, Курмангазинского района, Атырауской области		
ГИП		Дюсегалиев			12.19	-	Стадия	Лист	Листов
Исполнитель		Байменов Е					РП	1	33
Проверил		Дюсегалиев			12.19				
Норм. конт		Кадыров			12.19	Общие данные. Генеральный план М 1:1000	ТОО "АтырауЭкспертпроект" Атырау - 2019		

Подпись и дата

Взам.инв.№

Инв. № подл.

РАЗБИВОЧНЫЙ ПЛАН
М 1:500

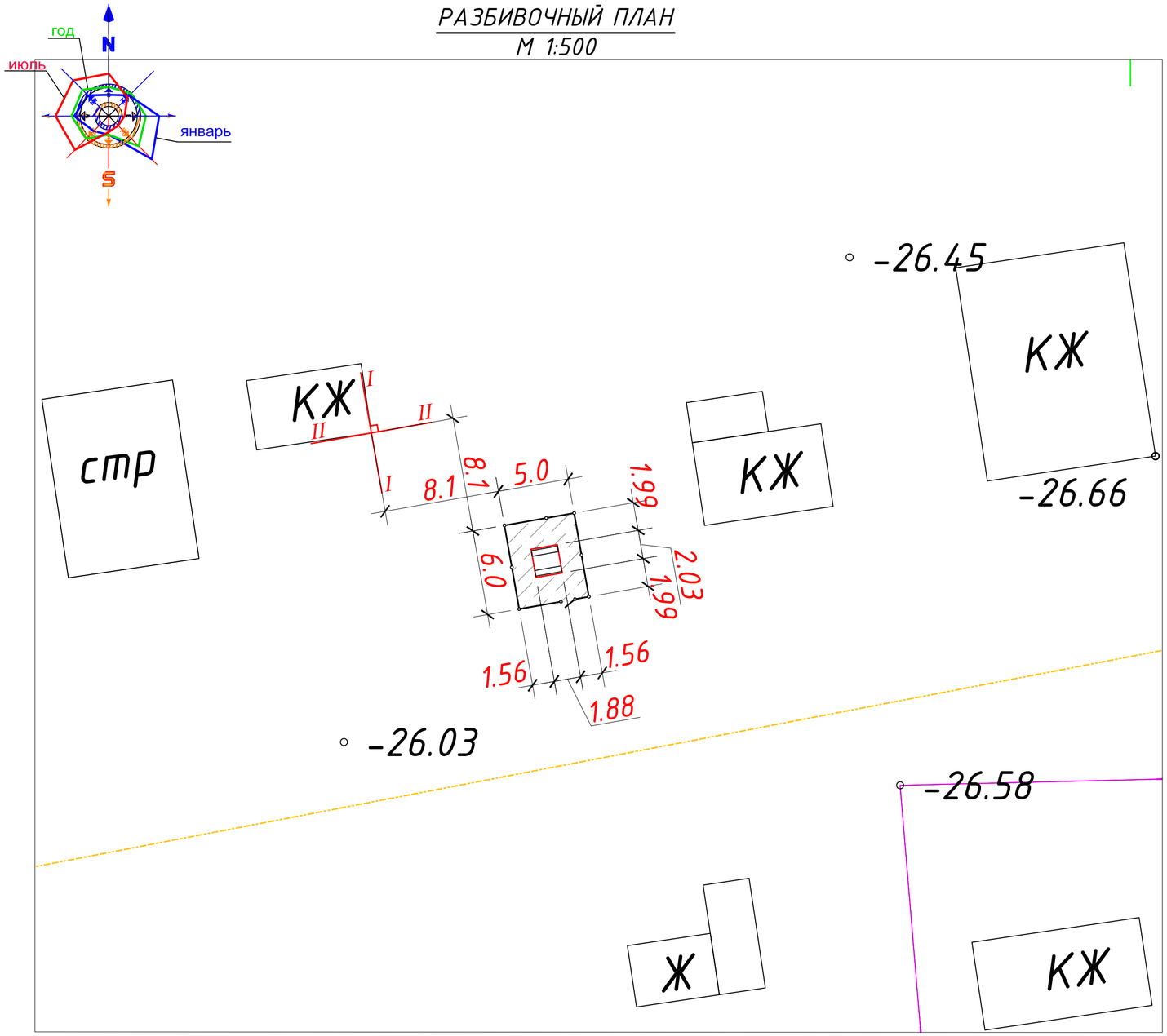

ЭКСПЛИКАЦИЯ ЗДАНИИ И СООРУЖЕНИИ

	Наименование и обозначение	Строительный объем. $м^3$
1	2	3
1	КТПНГ	$S=4.8м^2$
2		-

ВЕДОМОСТЬ ТРОТУАРОВ , ДОРОЖЕК И ПЛОЩАДОК

Условное изображение	Наименование	Длина, м	Ширина, м	Площ.,$м^2$	Бордюр бортовых камней	
					Тип	Количество
1	2	3	4	5	6	7
	Покрытие площадки (Тип-I)	-	-	30	БР 100.30.15	-

ВЕДОМОСТЬ МАЛЫХ АРХИТЕКТУРНЫХ ФОРМ

Номер по генплану	Условное изображение	Наименование	Количество шт.	Обозначение типового проекта
1	2	3	4	5
		Ограждение из металлических сетчатых панелей h=2,0м п.м.	21	см раздел АС -
		Калитка шириной 1,0м. h=2,0м шт.	1	см раздел АС -

ПРИМЕЧАНИЕ

1. Основой разбивочных работ служит существующее здание жилого дома с северо-западной стороны проведенные оси I-I и II-II

Проектируемые элементы привязаны к границе участка, привязан к местности, проектируемые элементы привязаны к ограждению.

2. Все размеры даны в метрах.

УСЛОВНЫЕ ОБОЗНАЧЕНИЯ

1 — Проектируемое здание

Условная граница проектируемого участка

Конструкция покрытия Тип-I
(грунтово-улучшенное покрытие)

Щебень М600(30%), фр. 40-70мм, перемешанный с глиной (40%) и укатанный с песком ГОСТ 8736-93 (30%) - 50мм
Отсев щебня М200 фр.5-10 по ГОСТ 8267-93 -100мм
Подстилающий уплотненный грунт (глина, суглинок)

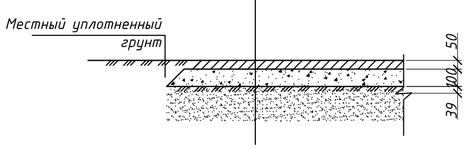

Изм.	Кол.	Лист	№док.	Подпись	Дата	01-18 -ГП		
						Разработка ПСД на электроснабжение с. Акколь, Курмангазинского района, Атырауской области		
ГИП		Дюсегалиев			12.19	КТПН 1-1	Стадия	Лист	Листов
Исполнитель		Байменов Е					РП	2	33
Проверил		Дюсегалиев			12.19				
Норм. конт		Кадыров			12.19	Разбивочный план М 1:1000	ТОО "АтырауЭкспертпроект" Атырау - 2019		

Подпись и дата
Взам.инв.№
Инв. № подл.

ПЛАН ОРГАНИЗАЦИИ РЕЛЬЕФА
БАЛАНС ЗЕМЛЯНЫХ МАСС
М 1:500

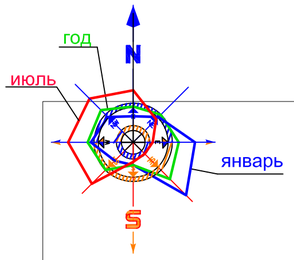

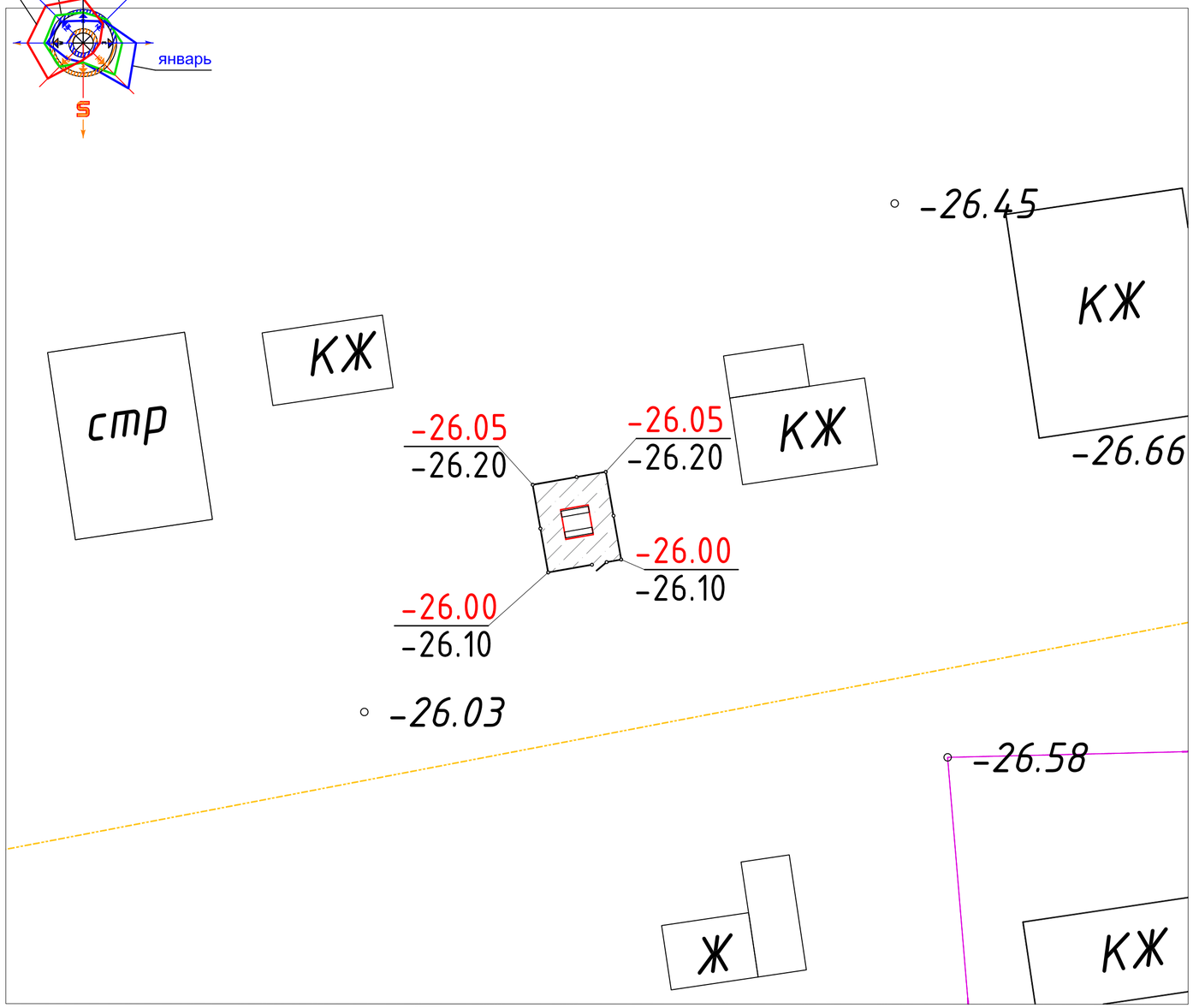

ЭКСПЛИКАЦИЯ ЗДАНИИ И СООРУЖЕНИИ

	Наименование и обозначение	Строительный объем. $м^3$
1	2	3
1	КТПНГ	$S=4.8м^2$
2		-

ВЕДОМОСТЬ ОБЪЕМА ЗЕМЛЯНЫХ МАСС

Наименование грунта	Количество $м^3$				Примечание
	На участке		Вне участка		
	Насыпь (+)	Выемка (-)	Насыпь (+)	Выемка (-)	
1	2	3	4	5	6
1. Грунт планировки территории	+3,8	-	-	-	
2. Вытесненный грунт , в т.ч. при устройстве	-	1,9	-	-	
а) подземных частей здании (сооружений)	-	1,9	-	-	
б) автодорожных покрытии	-	-	-	-	
в) ж.д. путей	-	-	-	-	
г) подземных сетей	-	-	-	-	
д) водоотводных сооружении	-	-	-	-	
е) плодородной почвы на участках озеленения	-	-	-	-	
3. Грунт для устройства земляного полотна автодорог	-	-	-	-	
4. Грунт для устройства вала по периметру участка	-	-	-	-	
5. Грунт для устройства высоких полов и обваловании сооружении	-	-	-	-	
6. Поправка на уплотнение (остаточное разрыхление)	0,2	-	-	-	
7. Недостаток ~~(избыток)~~ пригодного грунта	-	2.1	-	-	
8. Грунт непригодный для устройства насыпи основании здании (сооружении), подлежащих удалению с территории	-	-	-	-	
9. Плодородный грунт, всего, в т.ч.	-	6	-	-	
а) используемый для озеленения территории	-	-	-	-	
б) ~~недостаток~~ (избыток) плодородного грунта	6	-	-	-	
10. Итого переработанного грунта	10	10	-	-	

УСЛОВНЫЕ ОБОЗНАЧЕНИЯ

1 — Проектируемое здание

Условная граница проектируемого участка

Схема охранной зоны. М. 1:200

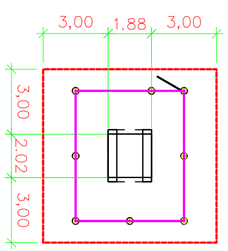

Изм.	Кол.	Лист	№док.	Подпись	Дата
ГИП		Дюсегалиев			12.19
Исполнитель		Байменов Е			
Проверил		Дюсегалиев			12.19
Норм. конт		Кадыров			12.19

01-18 -ГП

Разработка ПСД на электроснабжение с. Акколь, Курмангазинского района, Атырауской области

КТПНГ 1-1

Стадия	Лист	Листов
РП	3	33

Организация рельефаМ 1:1000

ТОО "АтыраусЭкспертпроект" Атырау - 2019

Подпись и дата

Взам.инв.№

Инв. № подл.

РАЗБИВОЧНЫЙ ПЛАН
М 1:500

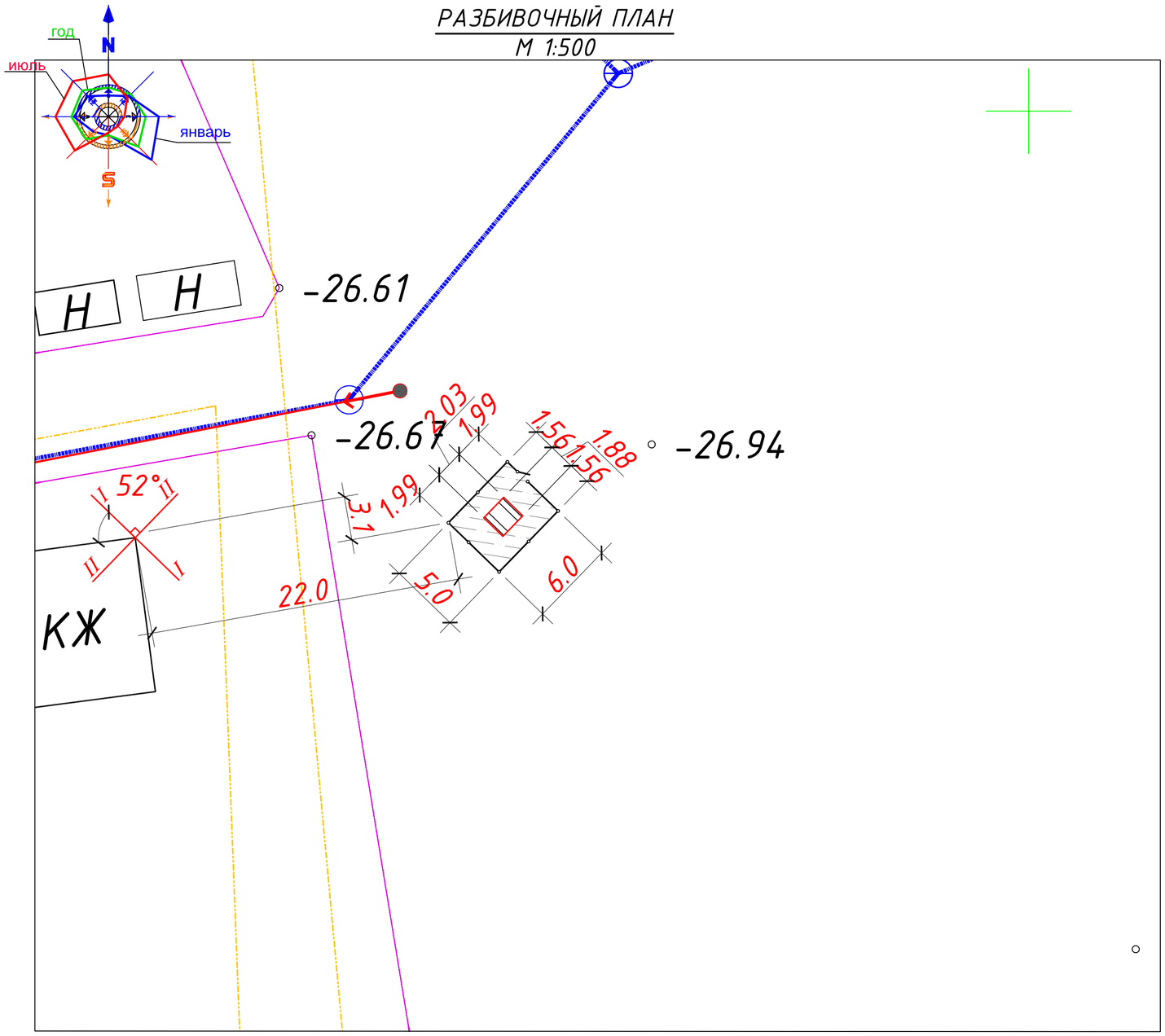

УСЛОВНЫЕ ОБОЗНАЧЕНИЯ

1 — Проектируемое здание

Условная граница проектируемого участка

ЭКСПЛИКАЦИЯ ЗДАНИИ И СООРУЖЕНИИ

	Наименование и обозначение	Строительный объем. $м^3$
1	2	3
1	КТПНГ	$S=4.8м^2$
2		-

ВЕДОМОСТЬ ТРОТУАРОВ , ДОРОЖЕК И ПЛОЩАДОК

Условное изображение	Наименование	Длина, м	Ширина, м	Площ.,$м^2$	Бордюр бортовых камней	
					Тип	Количество
1	2	3	4	5	6	7
	Покрытие площадки (Тип-I)	-	-	30	БР 100.30.15	-

ВЕДОМОСТЬ МАЛЫХ АРХИТЕКТУРНЫХ ФОРМ

Номер по генплану	Условное изображение	Наименование	Количество шт.	Обозначение типового проекта
1	2	3	4	5
		Ограждение из металлических сетчатых панелей h=2,0м п.м.	21	см раздел АС -
		Калитка шириной 1,0м. h=2,0м шт.	1	см раздел АС -

ПРИМЕЧАНИЕ

1. Основой разбивочных работ служит существующее здание жилого дома с западной стороны проведенные оси I-I и II-II

Проектируемые элементы привязаны к границе участка, привязан к местности, проектируемые элементы привязаны к ограждению.

2. Все размеры даны в метрах.

Изм.	Кол.	Лист	№док.	Подпись	Дата	01-18 -ГП		
						Разработка ПСД на электроснабжение с. Акколь, Курмангазинского района, Атырауской области		
ГИП		Дюсегалиев			12.19	КТПН 1-2	Стадия	Лист	Листов
Исполнитель		Байменов Е					РП	4	33
Проверил		Дюсегалиев			12.19				
Норм. конт		Кадыров			12.19	Разбивочный план М 1:1000	ТОО "АтыраусЭкспертпроект" Атырау - 2019		

Подпись и дата

Взам.инв.№

Инв. № подл.

ПЛАН ОРГАНИЗАЦИИ РЕЛЬЕФА
БАЛАНС ЗЕМЛЯНЫХ МАСС
М 1:500

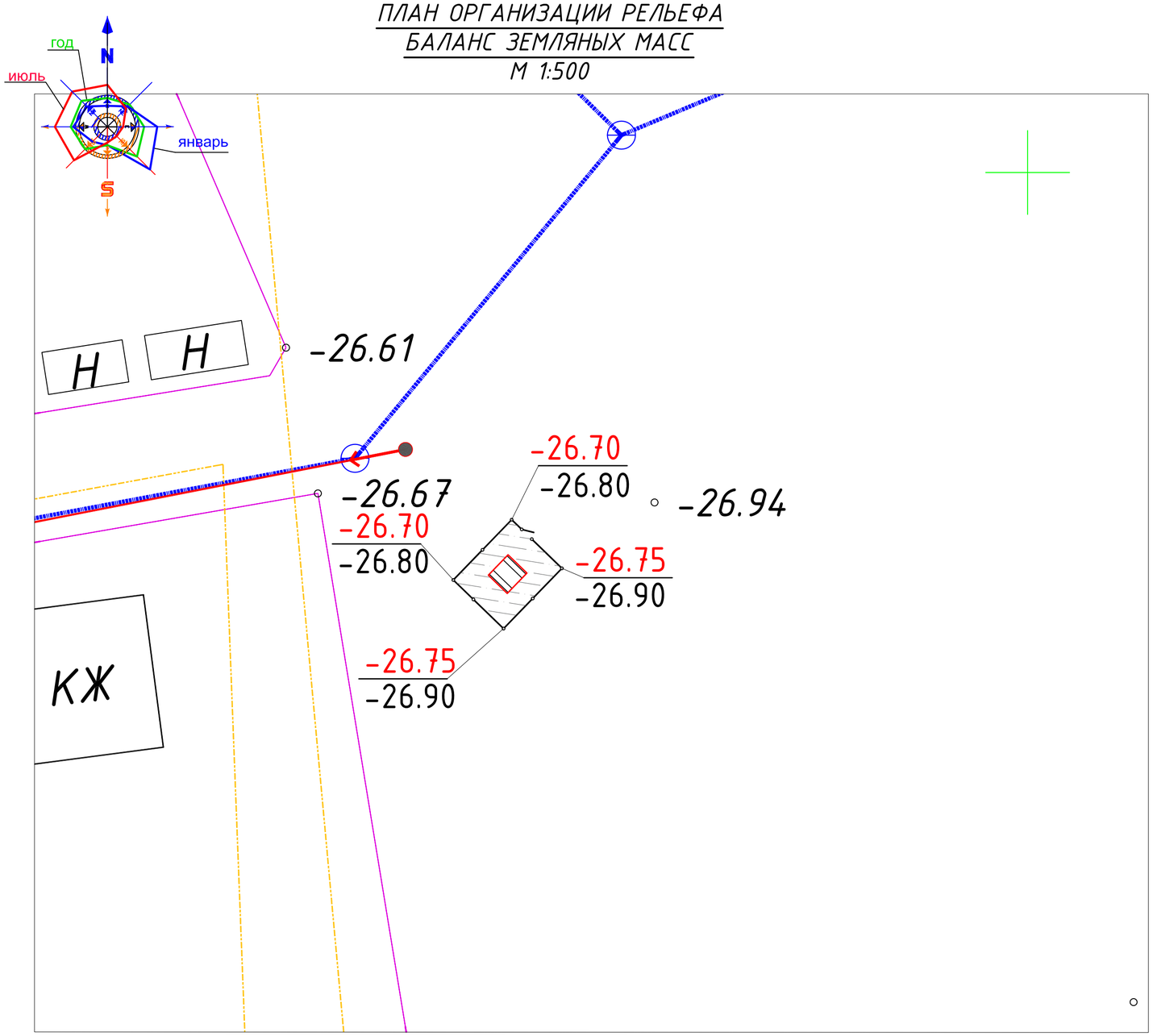

ЭКСПЛИКАЦИЯ ЗДАНИИ И СООРУЖЕНИИ

	Наименование и обозначение	Строительный объем. $м^3$
1	2	3
1	КТПНГ	$S=4.8м^2$
2		-

ВЕДОМОСТЬ ОБЪЕМА ЗЕМЛЯНЫХ МАСС

Наименование грунта	Количество $м^3$				Примечание
	На участке		Вне участка		
	Насыпь (+)	Выемка (-)	Насыпь (+)	Выемка (-)	
1	2	3	4	5	6
1. Грунт планировки территории	+3,8	-	-	-	
2. Вытесненный грунт , в т.ч. при устройстве	-	1,9	-	-	
а) подземных частей здании (сооружений)	-	1,9	-	-	
б) автодорожных покрытии	-	-	-	-	
в) ж.д. путей	-	-	-	-	
г) подземных сетей	-	-	-	-	
д) водоотводных сооружении	-	-	-	-	
е) плодородной почвы на участках озеленения	-	-	-	-	
3. Грунт для устройства земляного полотна автодорог	-	-	-	-	
4. Грунт для устройства вала по периметру участка	-	-	-	-	
5. Грунт для устройства высоких полов и обваловании сооружении	-	-	-	-	
6. Поправка на уплотнение (остаточное разрыхление)	0,2	-	-	-	
7. Недостаток ~~(избыток)~~ пригодного грунта	-	2.1	-	-	
8. Грунт непригодный для устройства насыпи основании здании (сооружении), подлежащих удалению с территории	-	-	-	-	
9. Плодородный грунт, всего, в т.ч.	-	6	-	-	
а) используемый для озеленения территории	-	-	-	-	
б) ~~недостаток~~ (избыток) плодородного грунта	6	-	-	-	
10. Итого переработанного грунта	10	10	-	-	

УСЛОВНЫЕ ОБОЗНАЧЕНИЯ

1 — Проектируемое здание

Условная граница проектируемого участка

Схема охранной зоны. М. 1:200

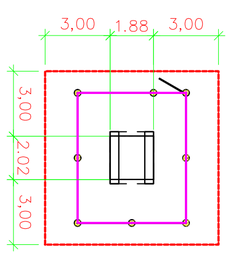

Изм.	Кол.	Лист	№док.	Подпись	Дата	01-18 -ГП		
						Разработка ПСД на электроснабжение с. Акколь, Курмангазинского района, Атырауской области		
ГИП		Дюсегалиев			12.19	КТПН 1-2	Стадия	Лист	Листов
Исполнитель		Байменов Е					РП	5	33
Проверил		Дюсегалиев			12.19				
Норм. конт		Кадыров			12.19	Организация рельефаМ 1:1000	ТОО "АтырауЭкспертпроект" Атырау - 2019		

Подпись и дата

Взам.инв.№

Инв. № подл.

РАЗБИВОЧНЫЙ ПЛАН
М 1:500

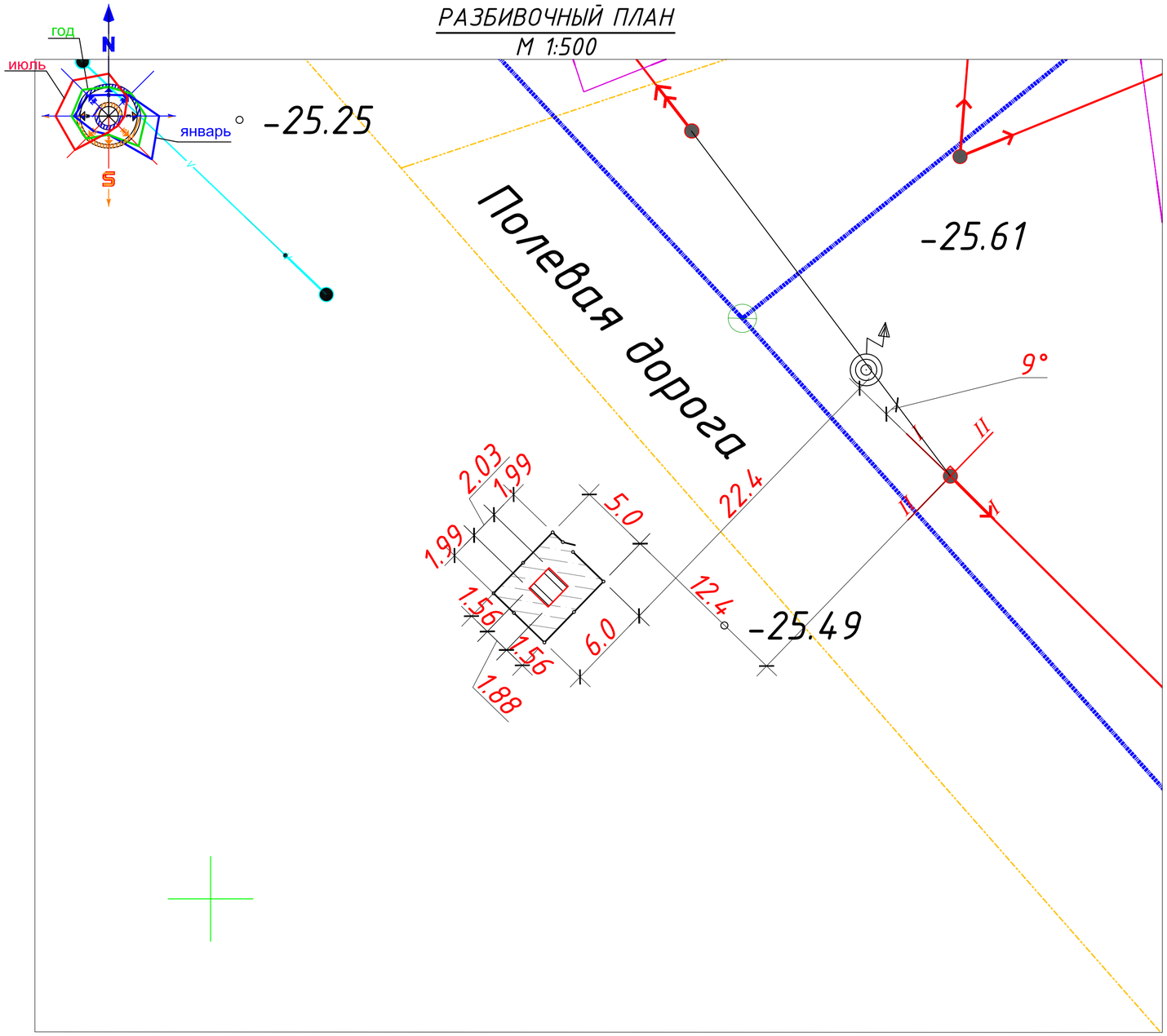

ЭКСПЛИКАЦИЯ ЗДАНИИ И СООРУЖЕНИИ

	Наименование и обозначение	Строительный объем. $м^3$
1	2	3
1	КТПНГ	$S=4.8м^2$
2		-

ВЕДОМОСТЬ ТРОТУАРОВ , ДОРОЖЕК И ПЛОЩАДОК

Условное изображение	Наименование	Длина, м	Ширина, м	Площ.,$м^2$	Бордюр бортовых камней	
					Тип	Количество
1	2	3	4	5	6	7
	Покрытие площадки (Тип-I)	-	-	30	БР 100.30.15	-

ВЕДОМОСТЬ МАЛЫХ АРХИТЕКТУРНЫХ ФОРМ

Номер по генплану	Условное изображение	Наименование	Количество шт.	Обозначение типового проекта
1	2	3	4	5
		Ограждение из металлических сетчатых панелей h=2,0м п.м.	21	см раздел АС -
		Калитка шириной 1,0м. h=2,0м шт.	1	см раздел АС -

УСЛОВНЫЕ ОБОЗНАЧЕНИЯ

1 — Проектируемое здание

Условная граница проектируемого участка

Конструкция покрытия Тип-I
(грунтово-улучшенное покрытие)

Щебень М600(30%), фр. 40-70мм, перемешанный с глиной (40%)
и укатанный с песком ГОСТ 8736-93 (30%) - 50мм
Отсев щебня М200 фр.5-10 по ГОСТ 8267-93 -100мм
Подстилающий уплотненный грунт (глина, суглинок)

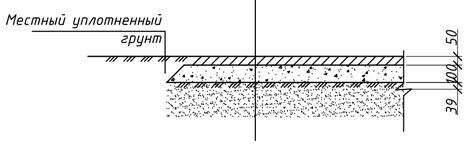

ПРИМЕЧАНИЕ

1. Основой разбивочных работ служит существующее опоры ЛЭП с северо-восточной стороны проведенные оси I-I и II-II

Проектируемые элементы привязаны к границе участка, привязан к местности, проектируемые элементы привязаны к ограждению.

2. Все размеры даны в метрах.

Изм.	Кол.	Лист	№док.	Подпись	Дата	01-18 -ГП		
						Разработка ПСД на электроснабжение с. Акколь, Курмангазинского района, Атырауской области		
ГИП		Дюсегалиев			12.19	КТПН 1-3	Стадия	Лист	Листов
Исполнитель		Байменов Е					РП	6	33
Проверил		Дюсегалиев			12.19				
Норм. конт		Кадыров			12.19	Разбивочный план М 1:1000	ТОО "АтырауЭкспертпроект" Атырау - 2019		

Подпись и дата

Взам.инв.№

Инв. № подл.

ПЛАН ОРГАНИЗАЦИИ РЕЛЬЕФА
БАЛАНС ЗЕМЛЯНЫХ МАСС
М 1:500

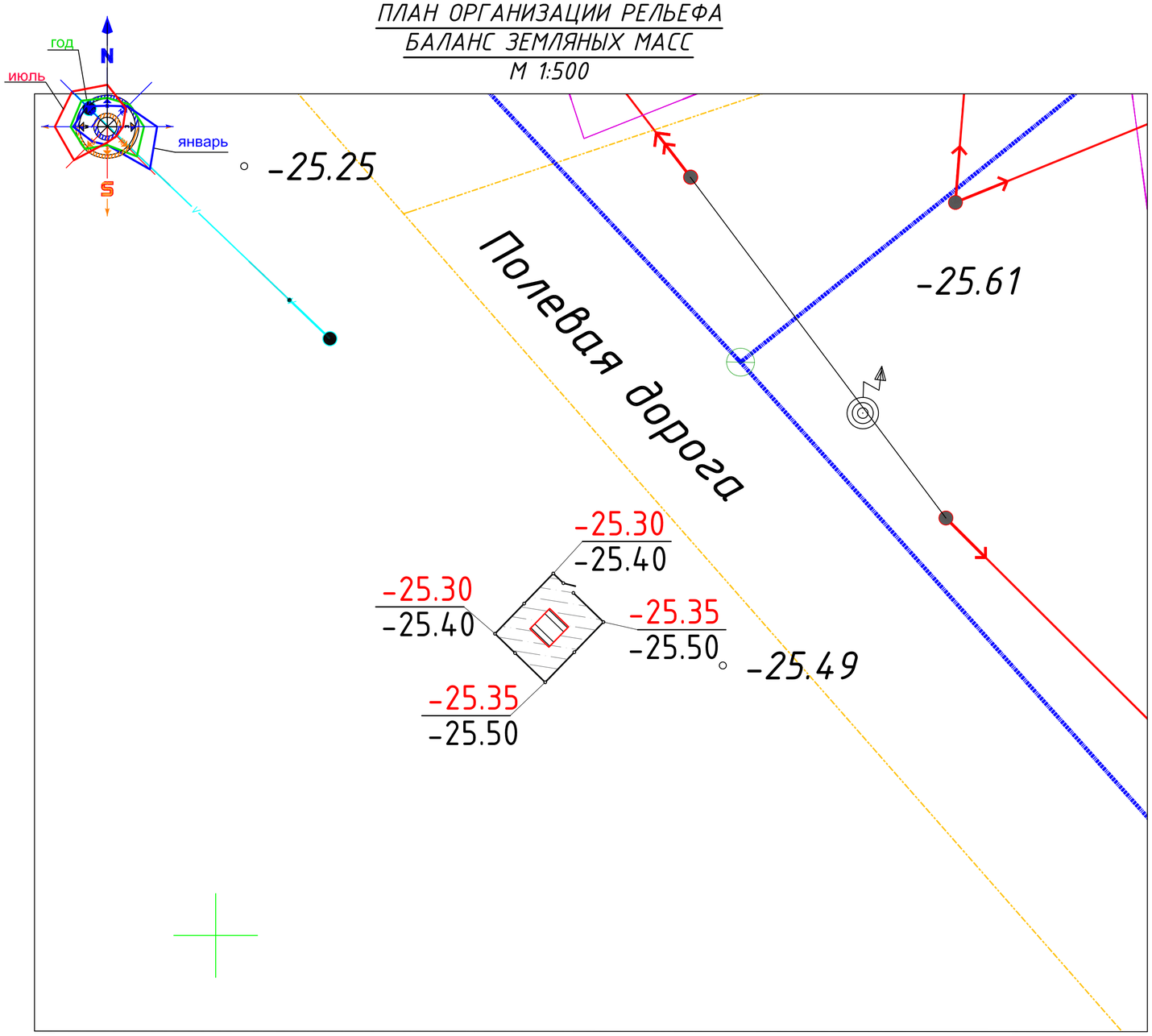

ЭКСПЛИКАЦИЯ ЗДАНИИ И СООРУЖЕНИИ

	Наименование и обозначение	Строительный объем. $м^3$
1	2	3
1	КТПНГ	$S=4.8м^2$
2		-

ВЕДОМОСТЬ ОБЪЕМА ЗЕМЛЯНЫХ МАСС

Наименование грунта	Количество $м^3$				Примечание
	На участке		Вне участка		
	Насыпь (+)	Выемка (-)	Насыпь (+)	Выемка (-)	
1	2	3	4	5	6
1. Грунт планировки территории	+3,8	-	-	-	
2. Вытесненный грунт , в т.ч. при устройстве	-	1,9	-	-	
а) подземных частей здании (сооружений)	-	1,9	-	-	
б) автодорожных покрытии	-	-	-	-	
в) ж.д. путей	-	-	-	-	
г) подземных сетей	-	-	-	-	
д) водоотводных сооружении	-	-	-	-	
е) плодородной почвы на участках озеленения	-	-	-	-	
3. Грунт для устройства земляного полотна автодорог	-	-	-	-	
4. Грунт для устройства вала по периметру участка	-	-	-	-	
5. Грунт для устройства высоких полов и обваловании сооружении	-	-	-	-	
6. Поправка на уплотнение (остаточное разрыхление)	0,2	-	-	-	
7. Недостаток ~~(избыток)~~ пригодного грунта	-	2.1	-	-	
8. Грунт непригодный для устройства насыпи основании здании (сооружении), подлежащих удалению с территории	-	-	-	-	
9. Плодородный грунт, всего, в т.ч.	-	6	-	-	
а) используемый для озеленения территории	-	-	-	-	
б) ~~недостаток~~ (избыток) плодородного грунта	6	-	-	-	
10. Итого переработанного грунта	10	10	-	-	

УСЛОВНЫЕ ОБОЗНАЧЕНИЯ

1 — Проектируемое здание

Условная граница проектируемого участка

Схема охранной зоны. М. 1:200

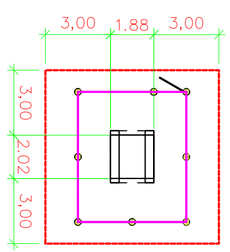

Изм.	Кол.	Лист	№док.	Подпись	Дата
ГИП		Дюсегалиев			12.19
Исполнитель		Байменов Е			
Проверил		Дюсегалиев			12.19
Норм. конт		Кадыров			12.19

01-18 -ГП

Разработка ПСД на электроснабжение с. Акколь, Курмангазинского района, Атырауской области

КТПН 1-3

Стадия	Лист	Листов
РП	7	33

Организация рельефаМ 1:1000

ТОО "АтыраусЭкспертпроект" Атырау - 2019

Подпись и дата

Взам.инв.№

Инв. № подл.

РАЗБИВОЧНЫЙ ПЛАН
М 1:500

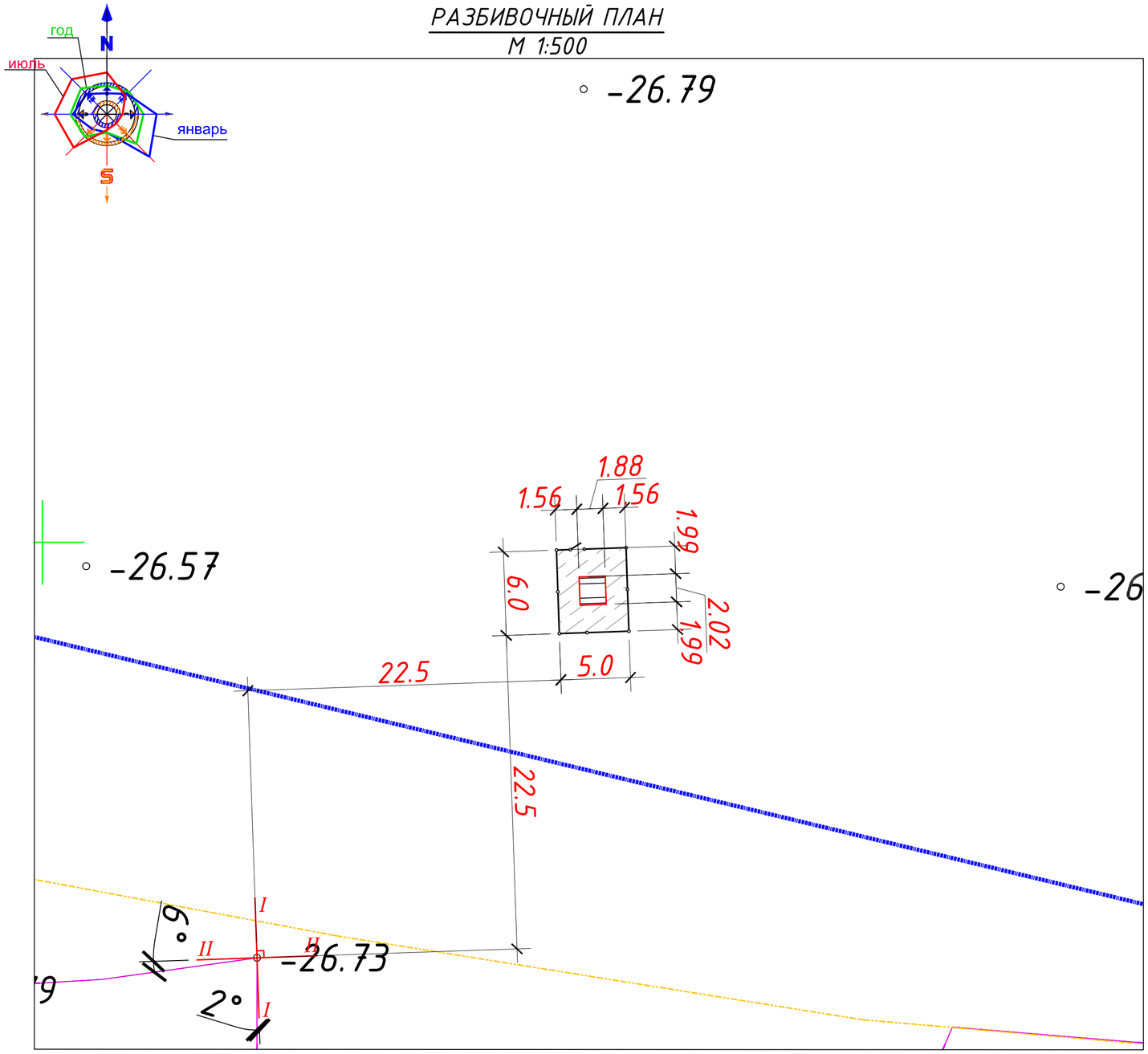

УСЛОВНЫЕ ОБОЗНАЧЕНИЯ

1 — Проектируемое здание

Условная граница проектируемого участка

Конструкция покрытия Тип-I
(грунтово-улучшенное покрытие)

Щебень М600(30%), фр. 40-70мм, перемешанный с глиной (40%)
и укатанный с песком ГОСТ 8736-93 (30%) - 50мм
Отсев щебня М200 фр.5-10 по ГОСТ 8267-93 -100мм
Подстилающий уплотненный грунт (глина, суглинок)

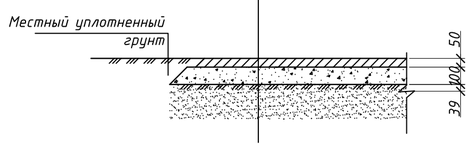

ЭКСПЛИКАЦИЯ ЗДАНИИ И СООРУЖЕНИИ

	Наименование и обозначение	Строительный объем. $м^3$
1	2	3
1	КТПНГ	$S=4.8м^2$
2		-

ВЕДОМОСТЬ ТРОТУАРОВ , ДОРОЖЕК И ПЛОЩАДОК

Условное изображение	Наименование	Длина, м	Ширина, м	Площ.,$м^2$	Бордюр бортовых камней	
					Тип	Количество
1	2	3	4	5	6	7
	Покрытие площадки (Тип-I)	-	-	30	БР 100.30.15	-

ВЕДОМОСТЬ МАЛЫХ АРХИТЕКТУРНЫХ ФОРМ

Номер по генплану	Условное изображение	Наименование	Количество шт.	Обозначение типового проекта
1	2	3	4	5
		Ограждение из металлических сетчатых панелей h=2,0м п.м.	21	см раздел АС -
		Калитка шириной 1,0м. h=2,0м шт.	1	см раздел АС -

ПРИМЕЧАНИЕ

1. Основой разбивочных работ служит существующее ограждение с юго-западной стороны проведенные оси I-I и II-II

Проектируемые элементы привязаны к границе участка, привязан к местности, проектируемые элементы привязаны к ограждению.

2. Все размеры даны в метрах.

Изм.	Кол.	Лист	№док.	Подпись	Дата
ГИП		Дюсегалиев			12.19
Исполнитель		Байменов Е			
Проверил		Дюсегалиев			12.19
Норм. конт		Кадыров			12.19

01-18 -ГП

Разработка ПСД на электроснабжение с. Акколь, Курмангазинского района, Атырауской области

КТПН 1-4

Стадия	Лист	Листов
РП	8	33

Разбивочный план
М 1:1000

ТОО "АтырауЭкспертпроект"
Атырау - 2019

Подпись и дата

Взам.инв.№

Инв. № подл.

ПЛАН ОРГАНИЗАЦИИ РЕЛЬЕФА
БАЛАНС ЗЕМЛЯНЫХ МАСС
М 1:500

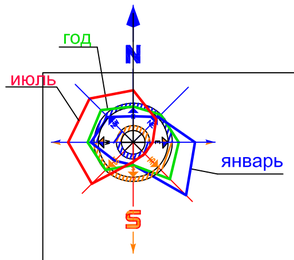

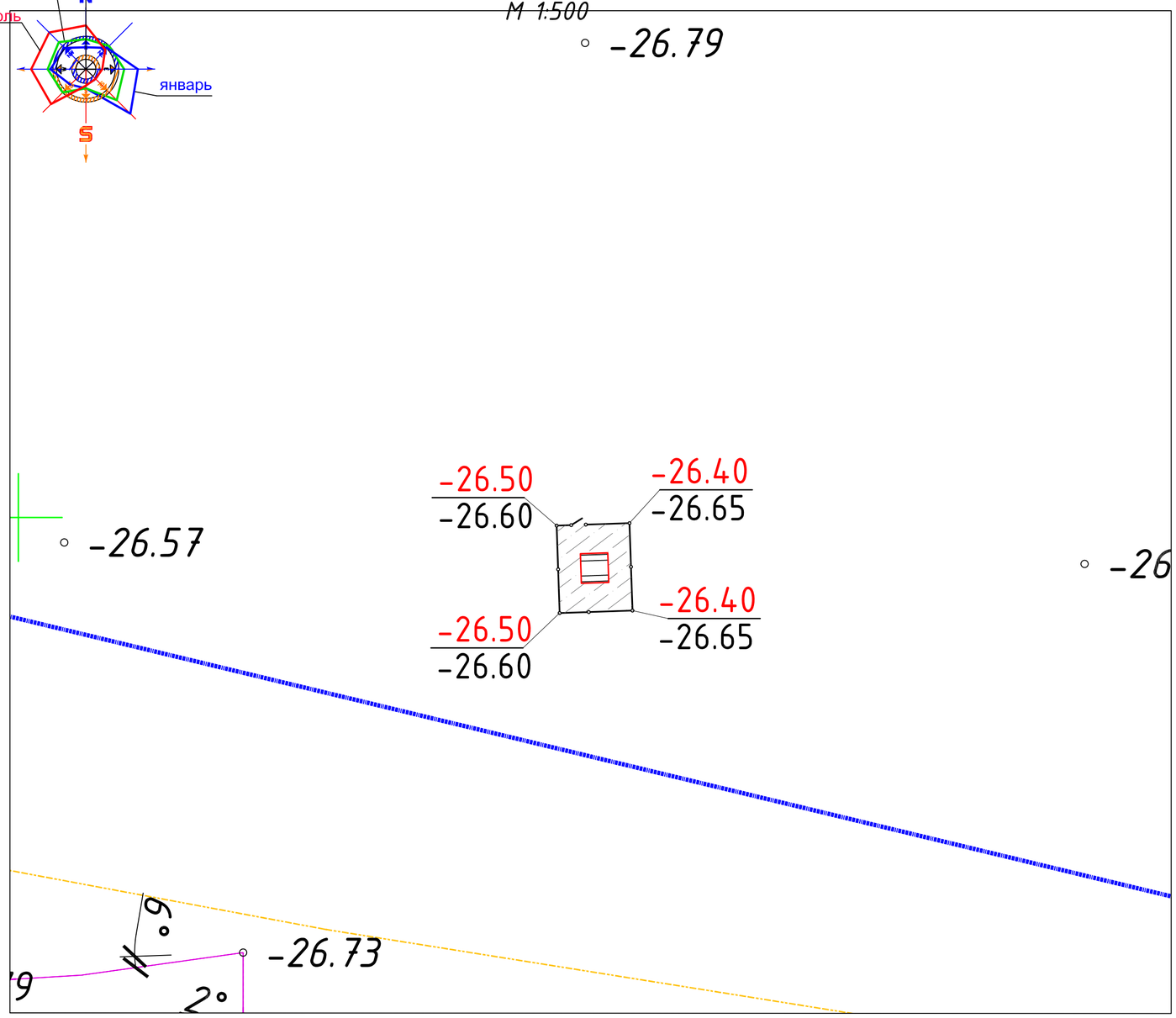

ЭКСПЛИКАЦИЯ ЗДАНИИ И СООРУЖЕНИИ

	Наименование и обозначение	Строительный объем. $м^3$
1	2	3
1	КТПНГ	$S=4.8м^2$
2		-

ВЕДОМОСТЬ ОБЪЕМА ЗЕМЛЯНЫХ МАСС

Наименование грунта	Количество $м^3$				Примечание
	На участке		Вне участка		
	Насыпь (+)	Выемка (-)	Насыпь (+)	Выемка (-)	
1	2	3	4	5	6
1. Грунт планировки территории	+3,8	-	-	-	
2. Вытесненный грунт , в т.ч. при устройстве	-	1,9	-	-	
а) подземных частей здании (сооружений)	-	1,9	-	-	
б) автодорожных покрытии	-	-	-	-	
в) ж.д. путей	-	-	-	-	
г) подземных сетей	-	-	-	-	
д) водоотводных сооружении	-	-	-	-	
е) плодородной почвы на участках озеленения	-	-	-	-	
3. Грунт для устройства земляного полотна автодорог	-	-	-	-	
4. Грунт для устройства вала по периметру участка	-	-	-	-	
5. Грунт для устройства высоких полов и обваловании сооружении	-	-	-	-	
6. Поправка на уплотнение (остаточное разрыхление)	0,2	-	-	-	
7. Недостаток ~~(избыток)~~ пригодного грунта	-	2.1	-	-	
8. Грунт непригодный для устройства насыпи основании здании (сооружении), подлежащих удалению с территории	-	-	-	-	
9. Плодородный грунт, всего, в т.ч.	-	6	-	-	
а) используемый для озеленения территории	-	-	-	-	
б) ~~недостаток~~ (избыток) плодородного грунта	6	-	-	-	
10. Итого переработанного грунта	10	10	-	-	

УСЛОВНЫЕ ОБОЗНАЧЕНИЯ

1 — Проектируемое здание

Условная граница проектируемого участка

Схема охранной зоны. М. 1:200

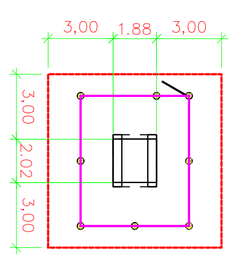

Изм.	Кол.	Лист	№док.	Подпись	Дата	01-18 -ГП		
						Разработка ПСД на электроснабжение с. Акколь, Курмангазинского района, Атырауской области		
ГИП		Дюсегалиев			12.19	КТПН 1-4	Стадия	Лист	Листов
Исполнитель		Байменов Е					РП	9	33
Проверил		Дюсегалиев			12.19				
Норм. конт		Кадыров			12.19	Организация рельефаМ 1:1000	ТОО "АтыраУЭкспертпроект" Атырау - 2019		

Подпись и дата

Взам.инв.№

Инв. № подл.

РАЗБИВОЧНЫЙ ПЛАН
М 1:500

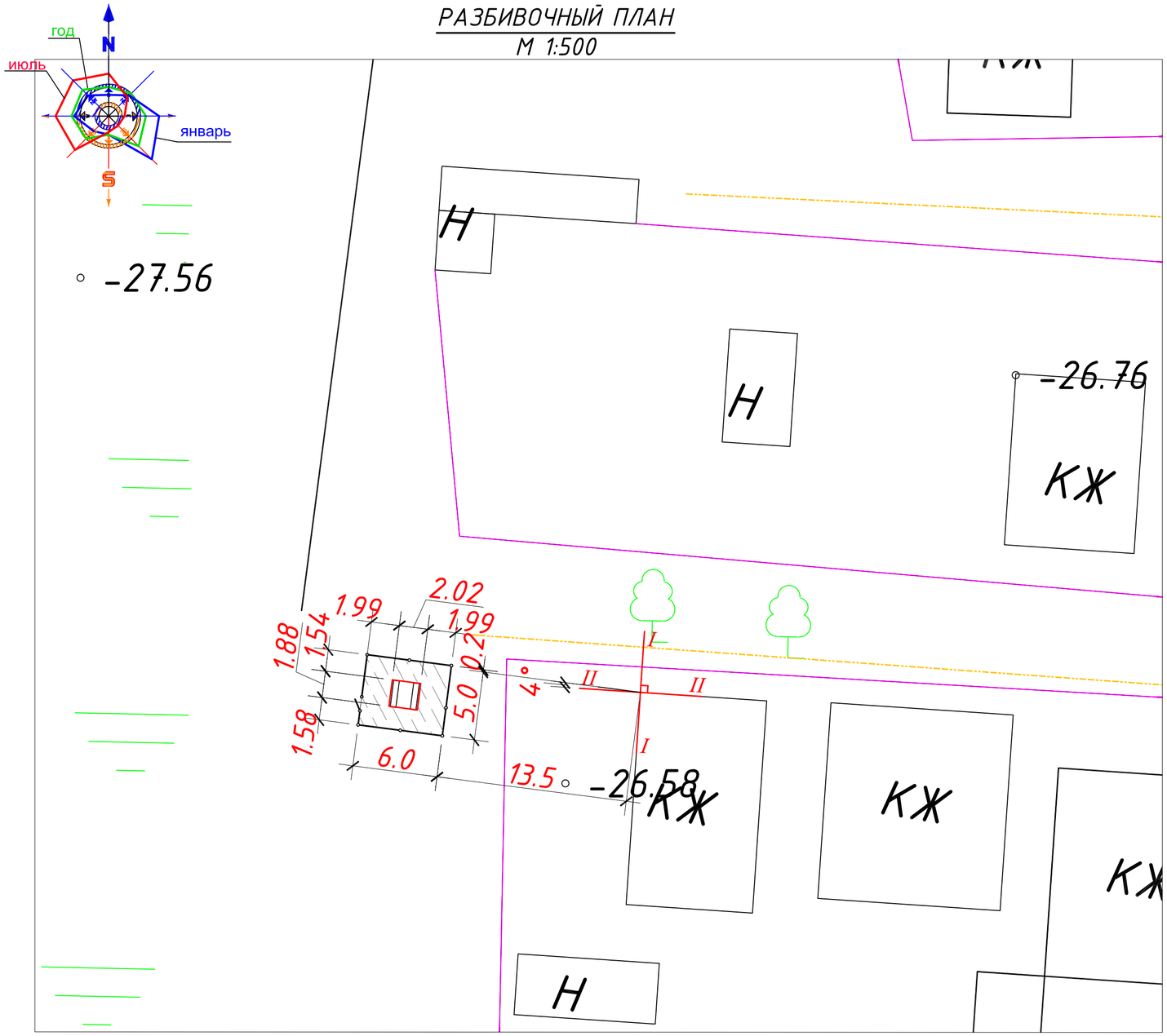

ЭКСПЛИКАЦИЯ ЗДАНИИ И СООРУЖЕНИИ

	Наименование и обозначение	Строительный объем. $м^3$
1	2	3
1	КТПНГ	$S=4.8м^2$
2		-

ВЕДОМОСТЬ ТРОТУАРОВ , ДОРОЖЕК И ПЛОЩАДОК

Условное изображение	Наименование	Длина, м	Ширина, м	Площ.,$м^2$	Бордюр бортовых камней	
					Тип	Количество
1	2	3	4	5	6	7
	Покрытие площадки (Тип-I)	-	-	30	БР 100.30.15	-

ВЕДОМОСТЬ МАЛЫХ АРХИТЕКТУРНЫХ ФОРМ

Номер по генплану	Условное изображение	Наименование	Количество шт.	Обозначение типового проекта
1	2	3	4	5
		Ограждение из металлических сетчатых панелей h=2,0м п.м.	21	см раздел АС -
		Калитка шириной 1,0м. h=2,0м шт.	1	см раздел АС -

ПРИМЕЧАНИЕ

1. Основой разбивочных работ служит существующее здание жилого дома восточной стороны участка проведенные оси I-I и II-II

Проектируемые элементы привязаны к границе участка, привязан к местности, проектируемые элементы привязаны к ограждению.

2. Все размеры даны в метрах.

УСЛОВНЫЕ ОБОЗНАЧЕНИЯ

1 — Проектируемое здание

Условная граница проектируемого участка

Конструкция покрытия Тип-I
(грунтово-улучшенное покрытие)

Щебень М600(30%), фр. 40-70мм, перемешанный с глиной (40%) и укатанный с песком ГОСТ 8736-93 (30%) - 50мм
Отсев щебня М200 фр.5-10 по ГОСТ 8267-93 -100мм
Подстилающий уплотненный грунт (глина, суглинок)

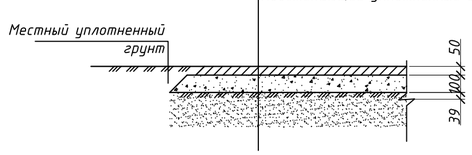

Изм.	Кол.	Лист	№док.	Подпись	Дата
ГИП		Дюсегалиев			12.19
Исполнитель		Байменов Е			
Проверил		Дюсегалиев			12.19
Норм. конт		Кадыров			12.19

01-18 -ГП

Разработка ПСД на электроснабжение с. Акколь, Курмангазинского района, Атырауской области

КТПН 1-5

Стадия	Лист	Листов
РП	10	33

Разбивочный план
М 1:1000

ТОО "АтыраУЭкспертпроект"
Атырау - 2019

Подпись и дата
Взам.инв.№
Инв. № подл.

ПЛАН ОРГАНИЗАЦИИ РЕЛЬЕФА
БАЛАНС ЗЕМЛЯНЫХ МАСС
М 1:500

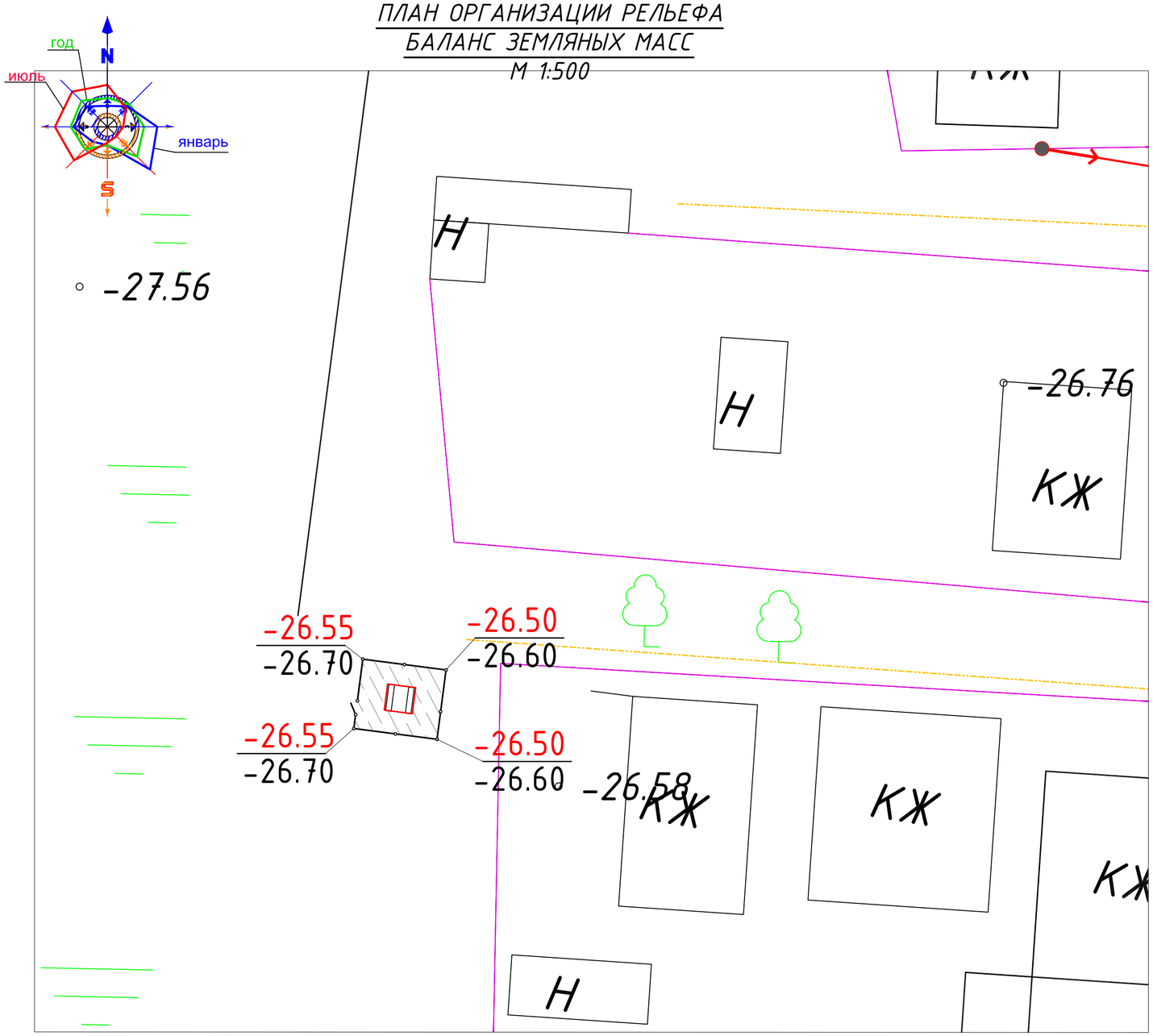

ЭКСПЛИКАЦИЯ ЗДАНИИ И СООРУЖЕНИИ

	Наименование и обозначение	Строительный объем. $м^3$
1	2	3
1	КТПНГ	$S=4.8м^2$
2		-

ВЕДОМОСТЬ ОБЪЕМА ЗЕМЛЯНЫХ МАСС

Наименование грунта	Количество $м^3$				Примечание
	На участке		Вне участка		
	Насыпь (+)	Выемка (-)	Насыпь (+)	Выемка (-)	
1	2	3	4	5	6
1. Грунт планировки территории	+3,8	-	-	-	
2. Вытесненный грунт , в т.ч. при устройстве	-	1,9	-	-	
а) подземных частей здании (сооружений)	-	1,9	-	-	
б) автодорожных покрытии	-	-	-	-	
в) ж.д. путей	-	-	-	-	
г) подземных сетей	-	-	-	-	
д) водоотводных сооружении	-	-	-	-	
е) плодородной почвы на участках озеленения	-	-	-	-	
3. Грунт для устройства земляного полотна автодорог	-	-	-	-	
4. Грунт для устройства вала по периметру участка	-	-	-	-	
5. Грунт для устройства высоких полов и обваловании сооружении	-	-	-	-	
6. Поправка на уплотнение (остаточное разрыхление)	0,2	-	-	-	
7. Недостаток ~~(избыток)~~ пригодного грунта	-	2.1	-	-	
8. Грунт непригодный для устройства насыпи основании здании (сооружении), подлежащих удалению с территории	-	-	-	-	
9. Плодородный грунт, всего, в т.ч.	-	6	-	-	
а) используемый для озеленения территории	-	-	-	-	
б) ~~недостаток~~ (избыток) плодородного грунта	6	-	-	-	
10. Итого переработанного грунта	10	10	-	-	

УСЛОВНЫЕ ОБОЗНАЧЕНИЯ

1 — Проектируемое здание

Условная граница проектируемого участка

Схема охранной зоны. М. 1:200

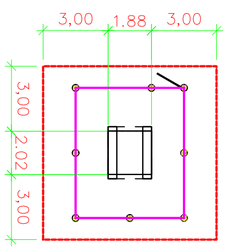

Изм.	Кол.	Лист	№ док.	Подпись	Дата	01-18 -ГП		
						Разработка ПСД на электроснабжение с. Акколь, Курмангазинского района, Атырауской области		
ГИП		Дюсегалиев			12.19	КТПН 1-5	Стадия	Лист	Листов
Исполнитель		Байменов Е					РП	11	33
Проверил		Дюсегалиев			12.19				
Норм. конт		Кадыров			12.19	Организация рельефаМ 1:1000	ТОО "АтырауЭкспертпроект" Атырау - 2019		

Подпись и дата

Взам.инв.№

Инв. № подл.

РАЗБИВОЧНЫЙ ПЛАН
М 1:500

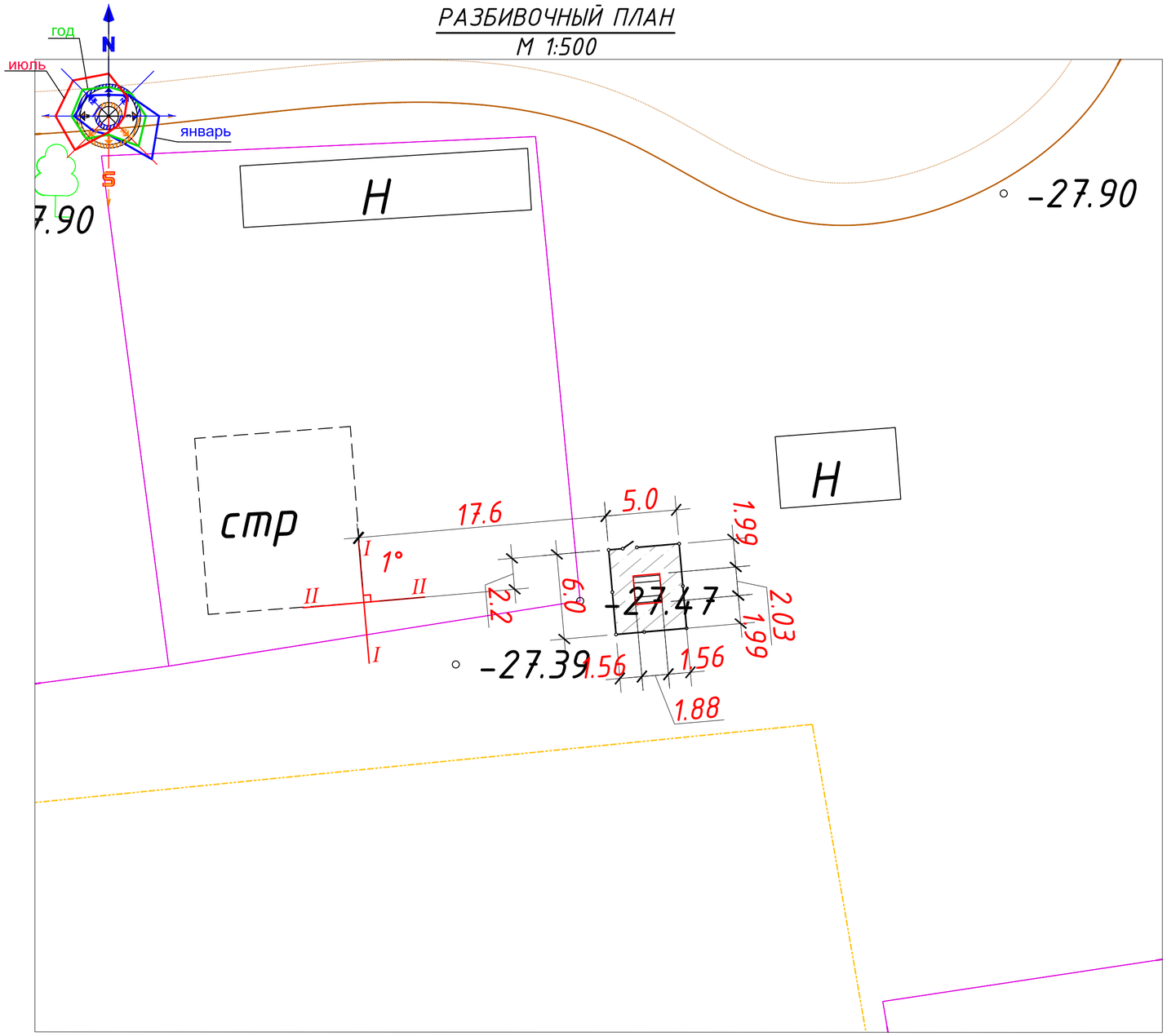

ЭКСПЛИКАЦИЯ ЗДАНИИ И СООРУЖЕНИИ

	Наименование и обозначение	Строительный объем. $м^3$
1	2	3
1	КТПНГ	$S=4.8м^2$
2		-

ВЕДОМОСТЬ ТРОТУАРОВ , ДОРОЖЕК И ПЛОЩАДОК

Условное изображение	Наименование	Длина, м	Ширина, м	Площ.,$м^2$	Бордюр бортовых камней	
					Тип	Количество
1	2	3	4	5	6	7
	Покрытие площадки (Тип-I)	-	-	30	БР 100.30.15	-

ВЕДОМОСТЬ МАЛЫХ АРХИТЕКТУРНЫХ ФОРМ

Номер по генплану	Условное изображение	Наименование	Количество шт.	Обозначение типового проекта
1	2	3	4	5
		Ограждение из металлических сетчатых панелей h=2,0м п.м.	21	см раздел АС -
		Калитка шириной 1,0м. h=2,0м шт.	1	см раздел АС -

ПРИМЕЧАНИЕ

1. Основой разбивочных работ служит существующее строение с северо-западной стороны участка проведенные оси I-I и II-II

Проектируемые элементы привязаны к границе участка, привязан к местности, проектируемые элементы привязаны к ограждению.

2. Все размеры даны в метрах.

УСЛОВНЫЕ ОБОЗНАЧЕНИЯ

1 — Проектируемое здание

Условная граница проектируемого участка

Конструкция покрытия Тип-I
(грунтово-улучшенное покрытие)

Щебень М600(30%), фр. 40-70мм, перемешанный с глиной (40%) и укатанный с песком ГОСТ 8736-93 (30%) - 50мм

Отсев щебня М200 фр.5-10 по ГОСТ 8267-93 -100мм

Подстилающий уплотненный грунт (глина, суглинок)

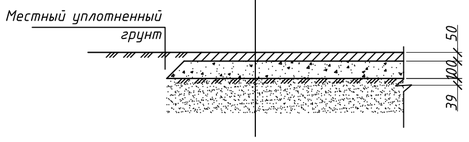

Изм.	Кол.	Лист	№ док.	Подпись	Дата	01-18 -ГП		
						Разработка ПСД на электроснабжение с. Акколь, Курмангазинского района, Атырауской области		
ГИП		Дюсегалиев			12.19	КТПН 1-6	Стадия	Лист	Листов
Исполнитель		Байменов Е					РП	12	33
Проверил		Дюсегалиев			12.19				
Норм. конт		Кадыров			12.19	Разбивочный план М 1:1000	ТОО "АтырауЭкспертпроект" Атырау - 2019		

Подпись и дата

Взам.инв.№

Инв. № подл.

ПЛАН ОРГАНИЗАЦИИ РЕЛЬЕФА
БАЛАНС ЗЕМЛЯНЫХ МАСС
М 1:500

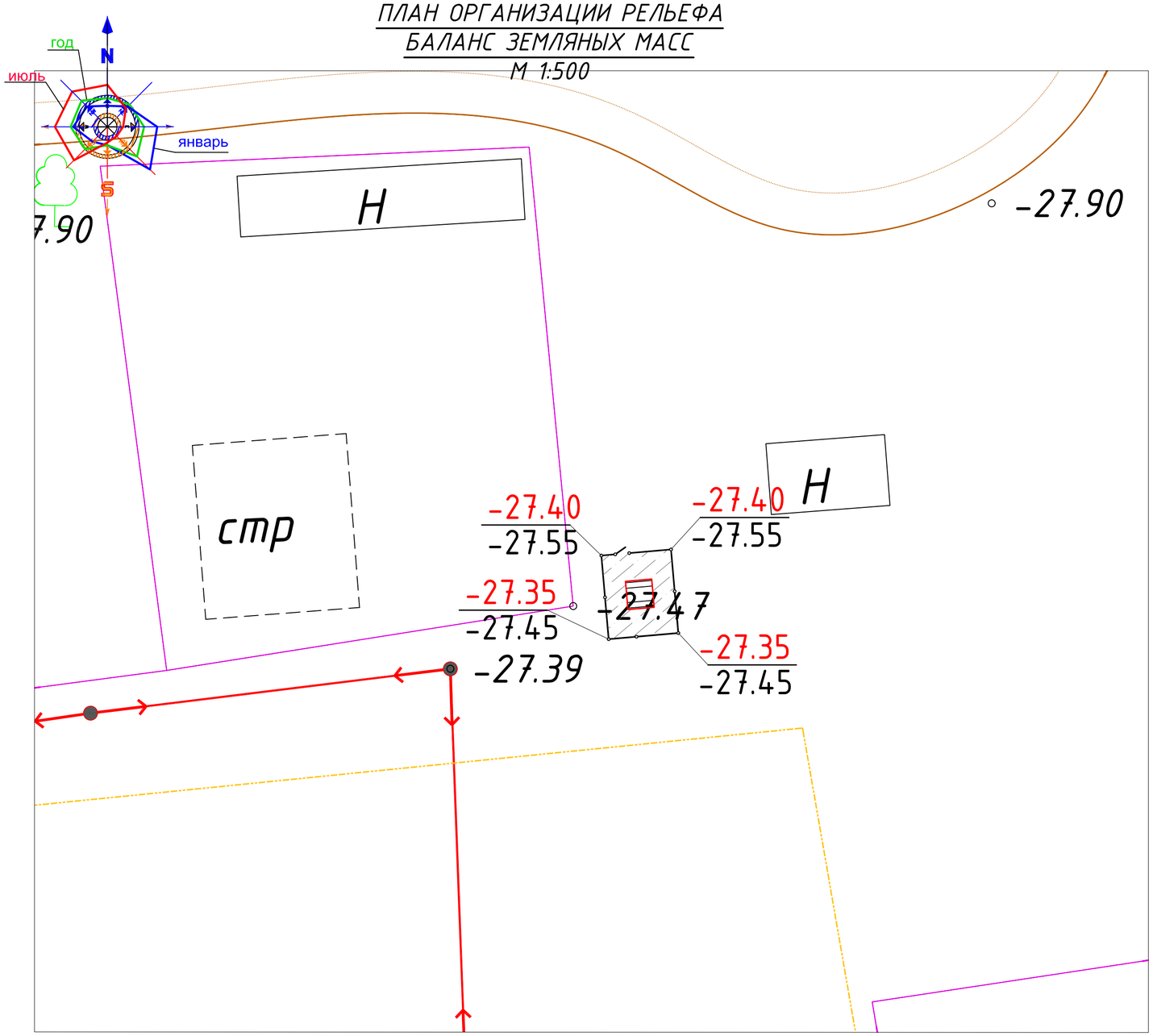

ЭКСПЛИКАЦИЯ ЗДАНИИ И СООРУЖЕНИИ

	Наименование и обозначение	Строительный объем. $м^3$
1	2	3
1	КТПНГ	$S=4.8м^2$
2		-

ВЕДОМОСТЬ ОБЪЕМА ЗЕМЛЯНЫХ МАСС

Наименование грунта	Количество $м^3$				Примечание
	На участке		Вне участка		
	Насыпь (+)	Выемка (-)	Насыпь (+)	Выемка (-)	
1	2	3	4	5	6
1. Грунт планировки территории	+3,8	-	-	-	
2. Вытесненный грунт , в т.ч. при устройстве	-	1,9	-	-	
а) подземных частей здании (сооружений)	-	1,9	-	-	
б) автодорожных покрытии	-	-	-	-	
в) ж.д. путей	-	-	-	-	
г) подземных сетей	-	-	-	-	
д) водоотводных сооружении	-	-	-	-	
е) плодородной почвы на участках озеленения	-	-	-	-	
3. Грунт для устройства земляного полотна автодорог	-	-	-	-	
4. Грунт для устройства вала по периметру участка	-	-	-	-	
5. Грунт для устройства высоких полов и обваловании сооружении	-	-	-	-	
6. Поправка на уплотнение (остаточное разрыхление)	0,2	-	-	-	
7. Недостаток ~~(избыток)~~ пригодного грунта	-	2.1	-	-	
8. Грунт непригодный для устройства насыпи основании здании (сооружении), подлежащих удалению с территории	-	-	-	-	
9. Плодородный грунт, всего, в т.ч.	-	6	-	-	
а) используемый для озеленения территории	-	-	-	-	
б) ~~недостаток~~ (избыток) плодородного грунта	6	-	-	-	
10. Итого переработанного грунта	10	10	-	-	

УСЛОВНЫЕ ОБОЗНАЧЕНИЯ

1 — Проектируемое здание

Условная граница проектируемого участка

Схема охранной зоны. М. 1:200

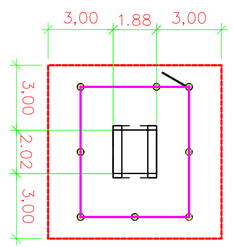

Изм.	Кол.	Лист	№док.	Подпись	Дата	01-18 -ГП		
						Разработка ПСД на электроснабжение с. Акколь, Курмангазинского района, Атырауской области		
ГИП		Дюсегалиев			12.19	КТПН 1-6	Стадия	Лист	Листов
Исполнитель		Байменов Е					РП	13	33
Проверил		Дюсегалиев			12.19				
Норм. конт		Кадыров			12.19	Организация рельефаМ 1:1000	ТОО "АтырауЭкспертпроект" Атырау - 2019		

Подпись и дата

Взам.инв.№

Инв. № подл.

РАЗБИВОЧНЫЙ ПЛАН
М 1:500

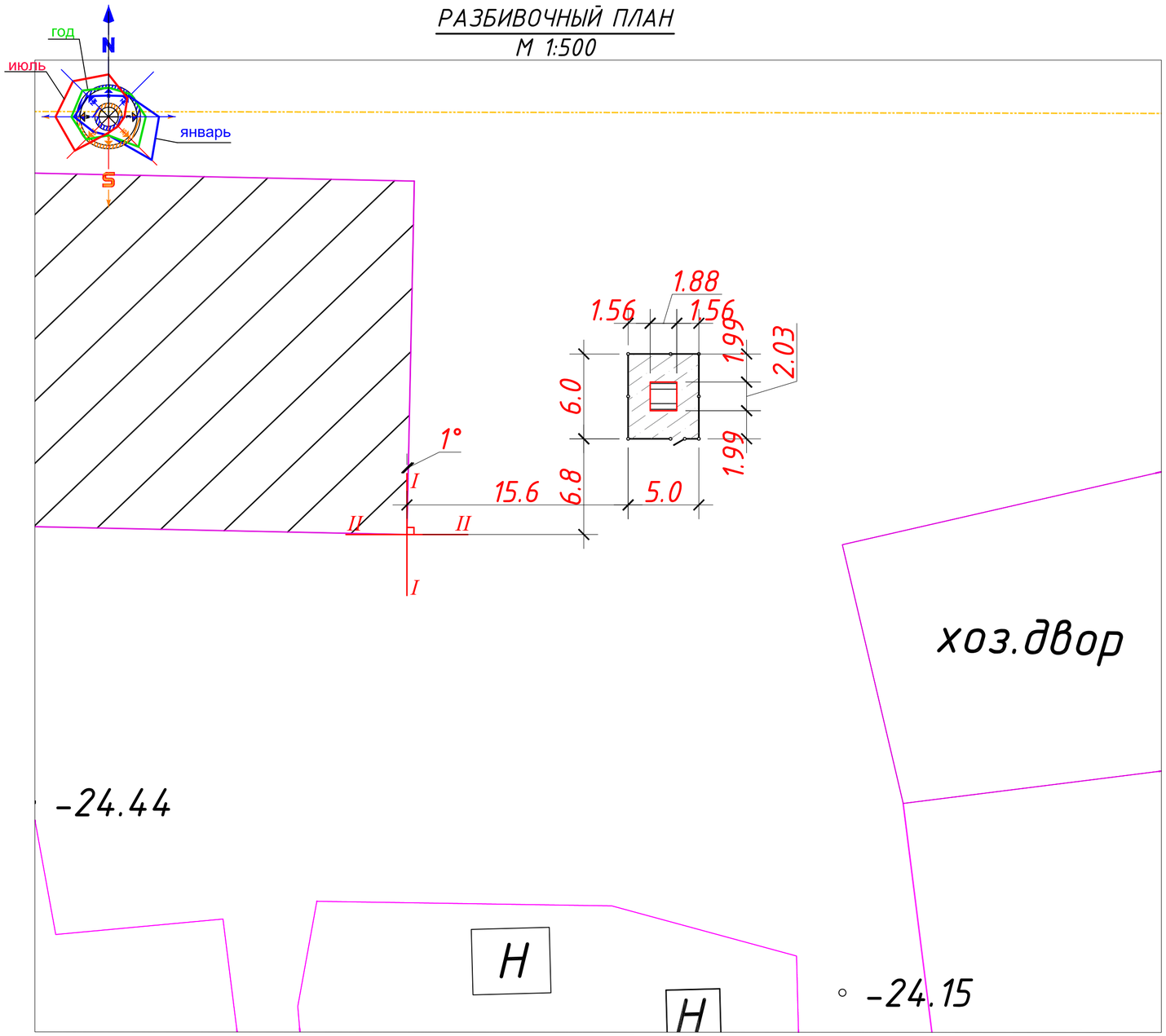

УСЛОВНЫЕ ОБОЗНАЧЕНИЯ

1 — Проектируемое здание

Условная граница проектируемого участка

Конструкция покрытия Тип-I
(грунтово-улучшенное покрытие)

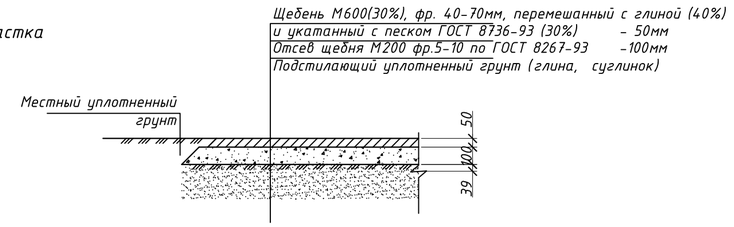

ЭКСПЛИКАЦИЯ ЗДАНИИ И СООРУЖЕНИИ

	Наименование и обозначение	Строительный объем. $м^3$
1	2	3
1	КТПНГ	$S=4.8м^2$
2		-

ВЕДОМОСТЬ ТРОТУАРОВ , ДОРОЖЕК И ПЛОЩАДОК

Условное изображение	Наименование	Длина, м	Ширина, м	Площ.,$м^2$	Бордюр бортовых камней	
					Тип	Количество
1	2	3	4	5	6	7
	Покрытие площадки (Тип-I)	-	-	30	БР 100.30.15	-

ВЕДОМОСТЬ МАЛЫХ АРХИТЕКТУРНЫХ ФОРМ

Номер по генплану	Условное изображение	Наименование	Количество шт.	Обозначение типового проекта
1	2	3	4	5
		Ограждение из металлических сетчатых панелей h=2,0м п.м.	21	см раздел АС -
		Калитка шириной 1,0м. h=2,0м шт.	1	см раздел АС -

ПРИМЕЧАНИЕ

1. Основой разбивочных работ служит существующее ограждение с западной стороны участка проведенные оси I-I и II-II

Проектируемые элементы привязаны к границе участка, привязан к местности, проектируемые элементы привязаны к ограждению.

2. Все размеры даны в метрах.

Изм.	Кол.	Лист	№док.	Подпись	Дата	01-18 -ГП		
						Разработка ПСД на электроснабжение с. Акколь, Курмангазинского района, Атырауской области		
ГИП		Дюсегалиев			12.19	КТПН 1-7	Стадия	Лист	Листов
Исполнитель		Байменов Е					РП	14	33
Проверил		Дюсегалиев			12.19				
Норм. конт		Кадыров			12.19	Разбивочный план М 1:1000	ТОО "АтырауЭкспертпроект" Атырау - 2019		

Подпись и дата

Взам.инв.№

Инв. № подл.

ПЛАН ОРГАНИЗАЦИИ РЕЛЬЕФА
БАЛАНС ЗЕМЛЯНЫХ МАСС
М 1:500

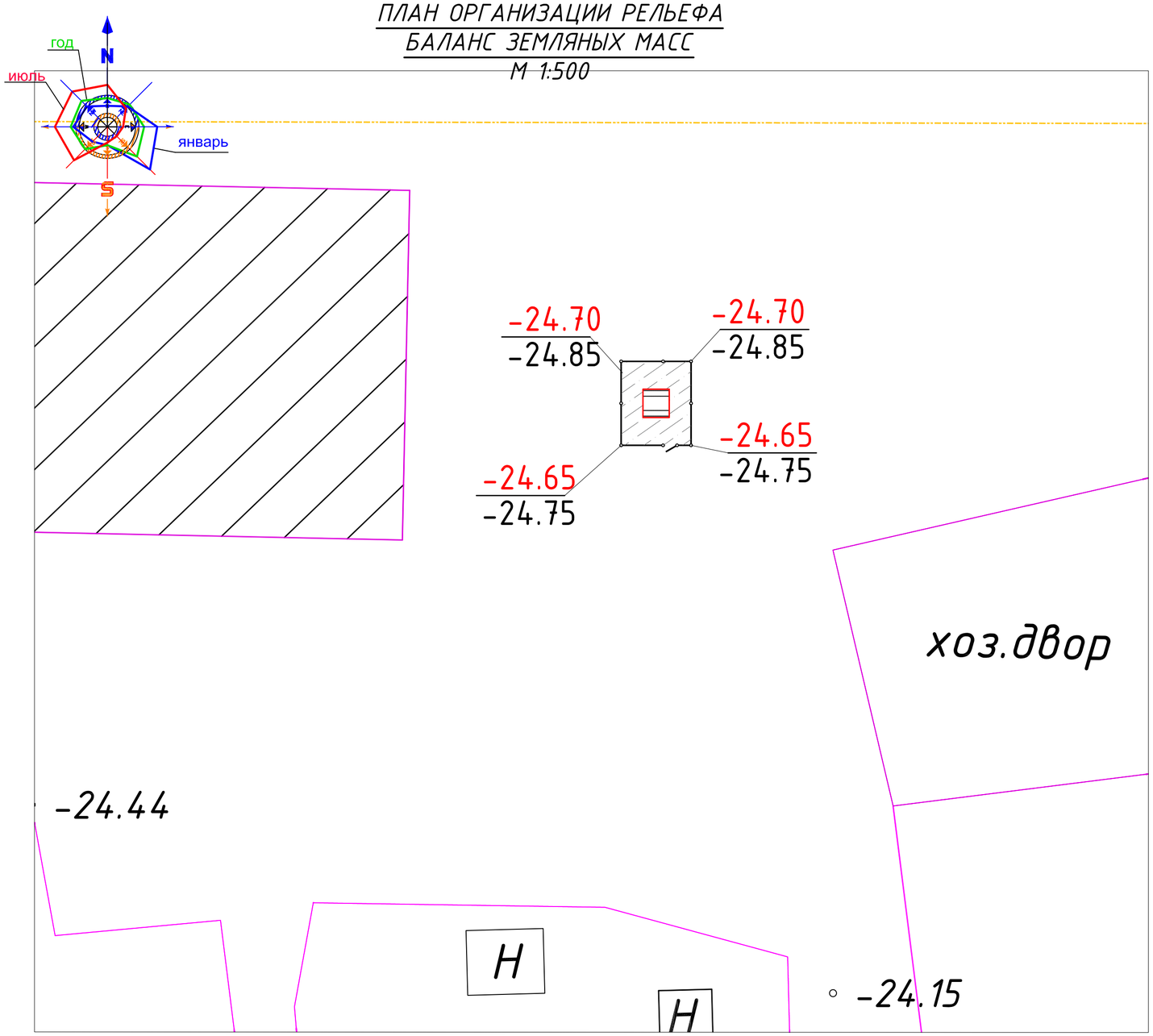

ЭКСПЛИКАЦИЯ ЗДАНИИ И СООРУЖЕНИИ

	Наименование и обозначение	Строительный объем. $м^3$
1	2	3
1	КТПНГ	$S=4.8м^2$
2		-

ВЕДОМОСТЬ ОБЪЕМА ЗЕМЛЯНЫХ МАСС

Наименование грунта	Количество $м^3$				Примечание
	На участке		Вне участка		
	Насыпь (+)	Выемка (-)	Насыпь (+)	Выемка (-)	
1	2	3	4	5	6
1. Грунт планировки территории	+3,8	-	-	-	
2. Вытесненный грунт , в т.ч. при устройстве	-	1,9	-	-	
а) подземных частей здании (сооружений)	-	1,9	-	-	
б) автодорожных покрытии	-	-	-	-	
в) ж.д. путей	-	-	-	-	
г) подземных сетей	-	-	-	-	
д) водоотводных сооружении	-	-	-	-	
е) плодородной почвы на участках озеленения	-	-	-	-	
3. Грунт для устройства земляного полотна автодорог	-	-	-	-	
4. Грунт для устройства вала по периметру участка	-	-	-	-	
5. Грунт для устройства высоких полов и обваловании сооружении	-	-	-	-	
6. Поправка на уплотнение (остаточное разрыхление)	0,2	-	-	-	
7. Недостаток ~~(избыток)~~ пригодного грунта	-	2.1	-	-	
8. Грунт непригодный для устройства насыпи основании здании (сооружении), подлежащих удалению с территории	-	-	-	-	
9. Плодородный грунт, всего, в т.ч.	-	6	-	-	
а) используемый для озеленения территории	-	-	-	-	
б) ~~недостаток~~ (избыток) плодородного грунта	6	-	-	-	
10. Итого переработанного грунта	10	10	-	-	

УСЛОВНЫЕ ОБОЗНАЧЕНИЯ

1 — Проектируемое здание

Условная граница проектируемого участка

Схема охранной зоны. М. 1:200

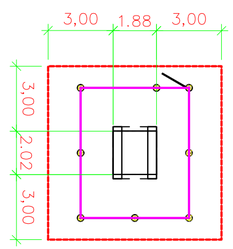

Изм.	Кол.	Лист	№док.	Подпись	Дата	01-18 -ГП		
						Разработка ПСД на электроснабжение с. Акколь, Курмангазинского района, Атырауской области		
ГИП		Дюсегалиев			12.19	КТПН 1-7	Стадия	Лист	Листов
Исполнитель		Байменов Е					РП	15	33
Проверил		Дюсегалиев			12.19				
Норм. конт		Кадыров			12.19	Организация рельефаМ 1:1000	ТОО "АтыраУЭкспертпроект" Атырау - 2019		

Подпись и дата

Взам.инв.№

Инв. № подл.

РАЗБИВОЧНЫЙ ПЛАН
М 1:500

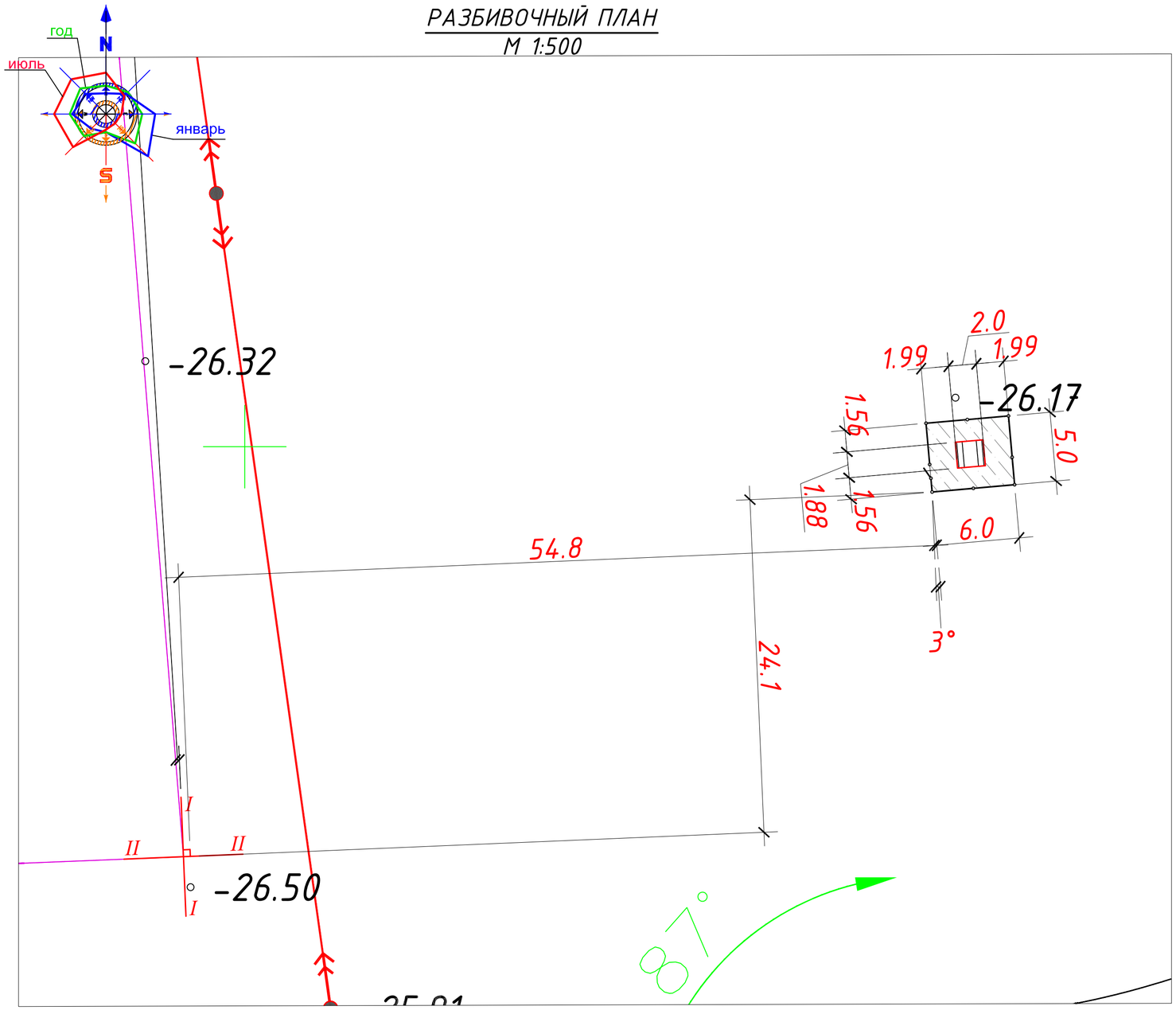

ЭКСПЛИКАЦИЯ ЗДАНИИ И СООРУЖЕНИИ

	Наименование и обозначение	Строительный объем. $м^3$
1	2	3
1	КТПНГ	$S=4.8м^2$
2		-

ВЕДОМОСТЬ ТРОТУАРОВ , ДОРОЖЕК И ПЛОЩАДОК

Условное изображение	Наименование	Длина, м	Ширина, м	Площ.,$м^2$	Бордюр бортовых камней	
					Тип	Количество
1	2	3	4	5	6	7
	Покрытие площадки (Тип-I)	-	-	30	БР 100.30.15	-

ВЕДОМОСТЬ МАЛЫХ АРХИТЕКТУРНЫХ ФОРМ

Номер по генплану	Условное изображение	Наименование	Количество шт.	Обозначение типового проекта
1	2	3	4	5
		Ограждение из металлических сетчатых панелей h=2,0м п.м.	21	см раздел АС -
		Калитка шириной 1,0м. h=2,0м шт.	1	см раздел АС -

ПРИМЕЧАНИЕ

1. Основой разбивочных работ служит существующее ограждение с юго-западной стороны участка проведенные оси I-I и II-II

Проектируемые элементы привязаны к границе участка, привязан к местности, проектируемые элементы привязаны к ограждению.

2. Все размеры даны в метрах.

УСЛОВНЫЕ ОБОЗНАЧЕНИЯ

1 — Проектируемое здание

Условная граница проектируемого участка

Конструкция покрытия Тип-I
(грунтово-улучшенное покрытие)

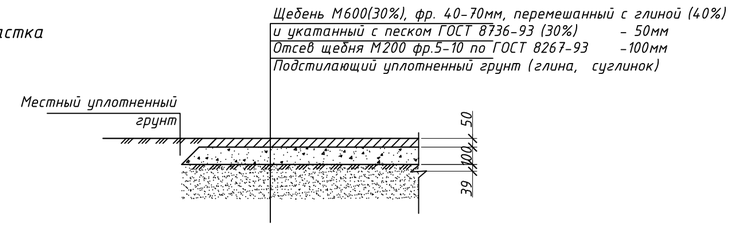

Изм.	Кол.	Лист	№док.	Подпись	Дата	01-18 -ГП		
						Разработка ПСД на электроснабжение с. Акколь, Курмангазинского района, Атырауской области		
ГИП		Дюсегалиев			12.19	КТПН 2-1	Стадия	Лист	Листов
Исполнитель		Байменов Е					РП	16	33
Проверил		Дюсегалиев			12.19				
Норм. конт		Кадыров			12.19	Разбивочный план М 1:1000	ТОО "АтырауЭкспертпроект" Атырау - 2019		

Подпись и дата

Взам.инв.№

Инв. № подл.

ПЛАН ОРГАНИЗАЦИИ РЕЛЬЕФА
БАЛАНС ЗЕМЛЯНЫХ МАСС
М 1:500

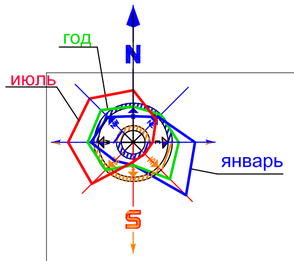

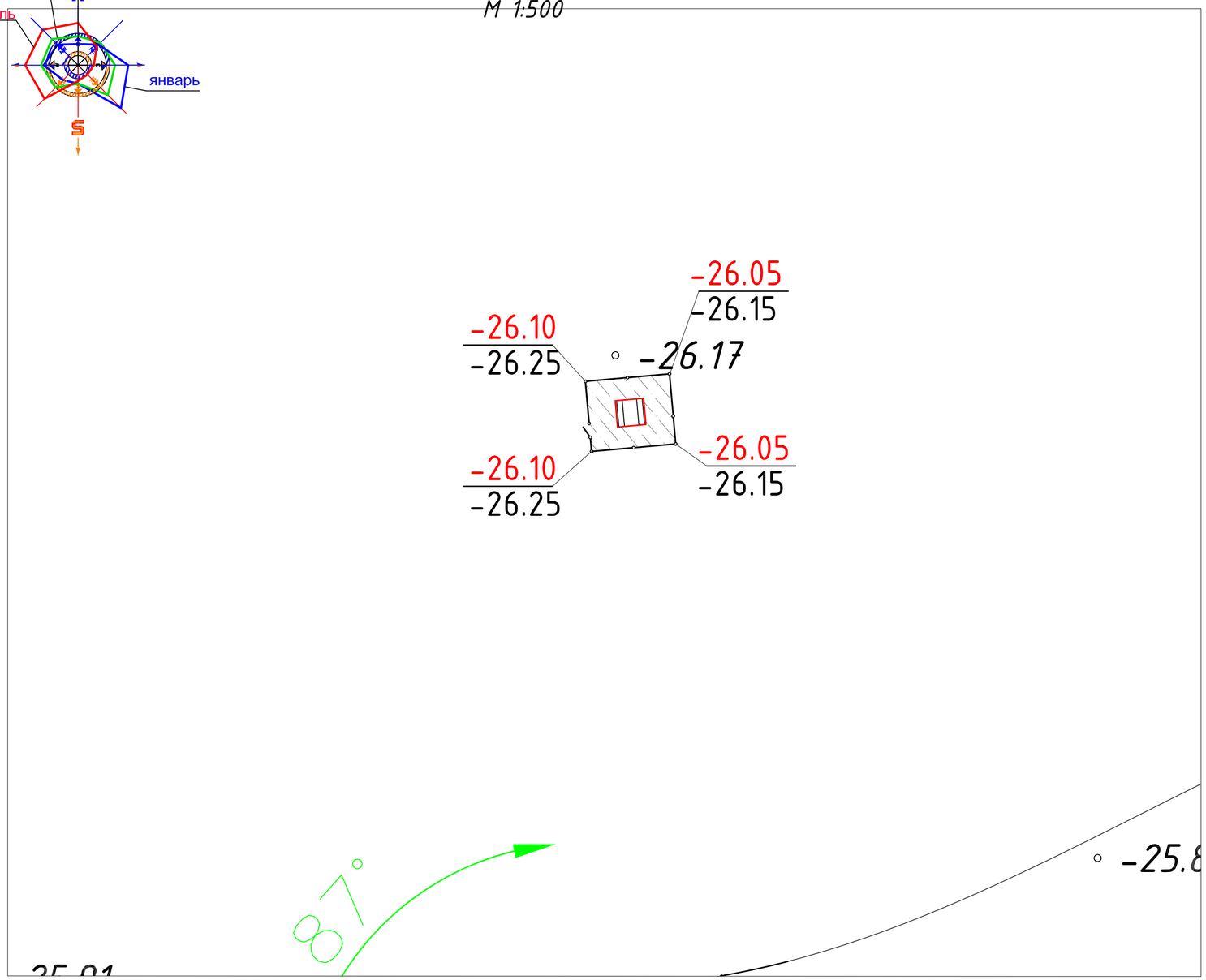

ЭКСПЛИКАЦИЯ ЗДАНИИ И СООРУЖЕНИИ

	Наименование и обозначение	Строительный объем. $м^3$
1	2	3
1	КТПНГ	$S=4.8м^2$
2		-

ВЕДОМОСТЬ ОБЪЕМА ЗЕМЛЯНЫХ МАСС

Наименование грунта	Количество $м^3$				Примечание
	На участке		Вне участка		
	Насыпь (+)	Выемка (-)	Насыпь (+)	Выемка (-)	
1	2	3	4	5	6
1. Грунт планировки территории	+3,8	-	-	-	
2. Вытесненный грунт , в т.ч. при устройстве	-	1,9	-	-	
а) подземных частей здании (сооружений)	-	1,9	-	-	
б) автодорожных покрытии	-	-	-	-	
в) ж.д. путей	-	-	-	-	
г) подземных сетей	-	-	-	-	
д) водоотводных сооружении	-	-	-	-	
е) плодородной почвы на участках озеленения	-	-	-	-	
3. Грунт для устройства земляного полотна автодорог	-	-	-	-	
4. Грунт для устройства вала по периметру участка	-	-	-	-	
5. Грунт для устройства высоких полов и обваловании сооружении	-	-	-	-	
6. Поправка на уплотнение (остаточное разрыхление)	0,2	-	-	-	
7. Недостаток ~~(избыток)~~ пригодного грунта	-	2.1	-	-	
8. Грунт непригодный для устройства насыпи основании здании (сооружении), подлежащих удалению с территории	-	-	-	-	
9. Плодородный грунт, всего, в т.ч.	-	6	-	-	
а) используемый для озеленения территории	-	-	-	-	
б) ~~недостаток~~ (избыток) плодородного грунта	6	-	-	-	
10. Итого переработанного грунта	10	10	-	-	

УСЛОВНЫЕ ОБОЗНАЧЕНИЯ

1 — Проектируемое здание

Условная граница проектируемого участка

Схема охранной зоны. М. 1:200

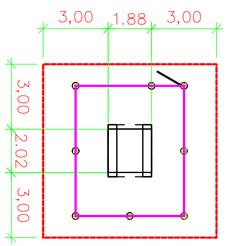

Изм.	Кол.	Лист	№док.	Подпись	Дата
ГИП		Дюсегалиев			12.19
Исполнитель		Байменов Е			
Проверил		Дюсегалиев			12.19
Норм. конт		Кадыров			12.19

01-18 -ГП

Разработка ПСД на электроснабжение с. Акколь, Курмангазинского района, Атырауской области

КТПН 2-1

Стадия	Лист	Листов
РП	17	33

Организация рельефаМ 1:1000

ТОО "АтыраусЭкспертпроект" Атырау - 2019

Подпись и дата

Взам.инв.№

Инв. № подл.

РАЗБИВОЧНЫЙ ПЛАН
М 1:500

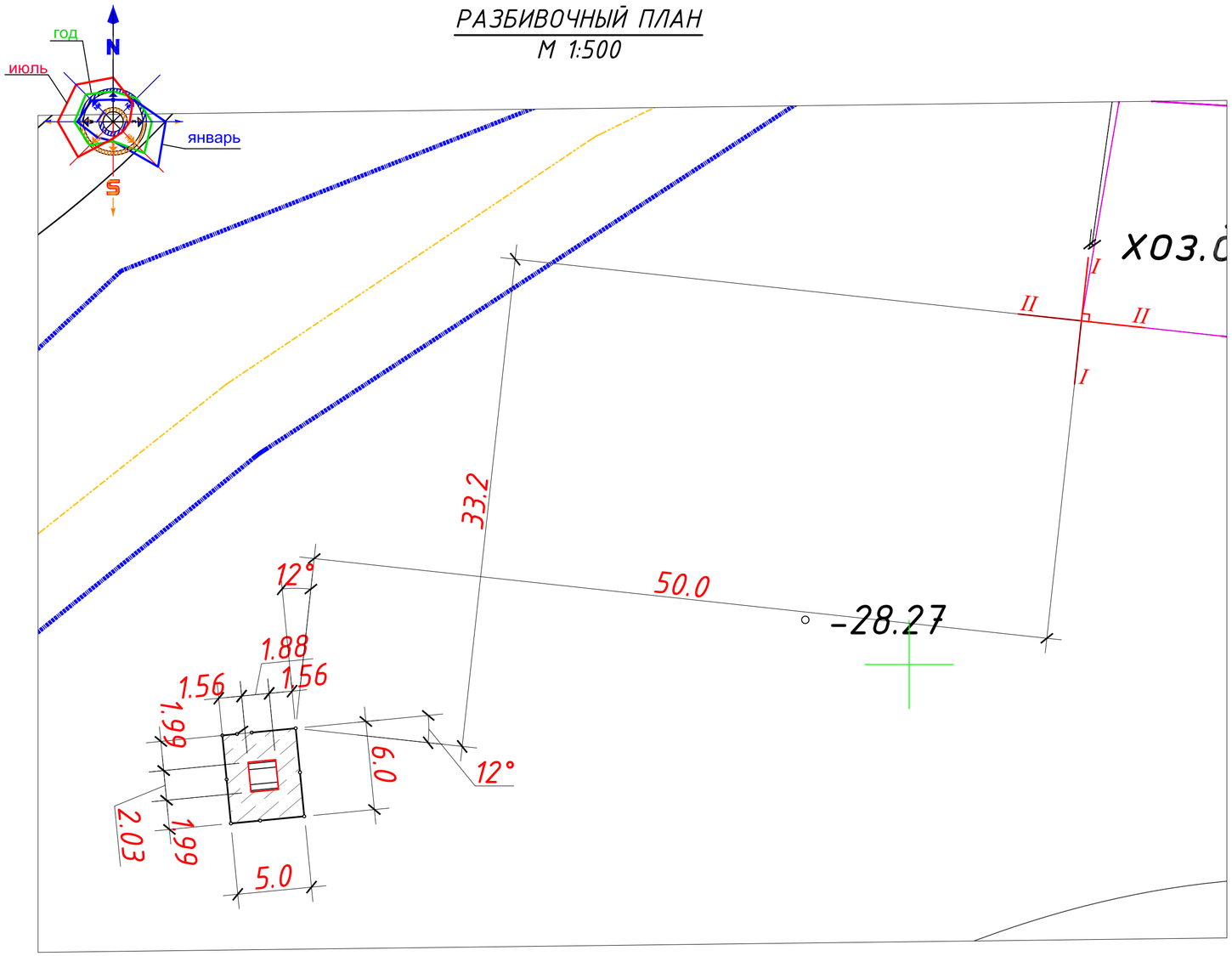

ЭКСПЛИКАЦИЯ ЗДАНИИ И СООРУЖЕНИИ

	Наименование и обозначение	Строительный объем. $м^3$
1	2	3
1	КТПНГ	$S=4.8м^2$
2		-

ВЕДОМОСТЬ ТРОТУАРОВ , ДОРОЖЕК И ПЛОЩАДОК

Условное изображение	Наименование	Длина, м	Ширина, м	Площ.,$м^2$	Бордюр бортовых камней	
					Тип	Количество
1	2	3	4	5	6	7
	Покрытие площадки (Тип-I)	-	-	30	БР 100.30.15	-

ВЕДОМОСТЬ МАЛЫХ АРХИТЕКТУРНЫХ ФОРМ

Номер по генплану	Условное изображение	Наименование	Количество шт.	Обозначение типового проекта
1	2	3	4	5
		Ограждение из металлических сетчатых панелей h=2,0м п.м.	21	см раздел АС -
		Калитка шириной 1,0м. h=2,0м шт.	1	см раздел АС -

ПРИМЕЧАНИЕ

1. Основой разбивочных работ служит существующее здание жилого дома с северо-восточной стороны участка проведенные оси I-I и II-II

Проектируемые элементы привязаны к границе участка, привязан к местности, проектируемые элементы привязаны к ограждению.

2. Все размеры даны в метрах.

УСЛОВНЫЕ ОБОЗНАЧЕНИЯ

1 — Проектируемое здание

Условная граница проектируемого участка

Конструкция покрытия Тип-I
(грунтово-улучшенное покрытие)

Щебень М600(30%), фр. 40-70мм, перемешанный с глиной (40%)
и укатанный с песком ГОСТ 8736-93 (30%) - 50мм
Отсев щебня М200 фр.5-10 по ГОСТ 8267-93 -100мм
Подстилающий уплотненный грунт (глина, суглинок)

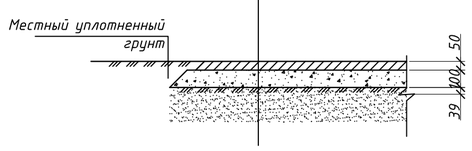

Изм.	Кол.	Лист	№док.	Подпись	Дата
ГИП		Дюсегалиев			12.19
Исполнитель		Байменов Е			
Проверил		Дюсегалиев			12.19
Норм. конт		Кадыров			12.19

01-18 -ГП

Разработка ПСД на электроснабжение с. Акколь, Курмангазинского района, Атырауской области

КТПН 2-2

Стадия	Лист	Листов
РП	18	33

Разбивочный план
М 1:1000

ТОО "АтыраусЭкспертпроект"
Атырау - 2019

Подпись и дата
Взам.инв.№
Инв. № подл.

ПЛАН ОРГАНИЗАЦИИ РЕЛЬЕФА
БАЛАНС ЗЕМЛЯНЫХ МАСС
М 1:500

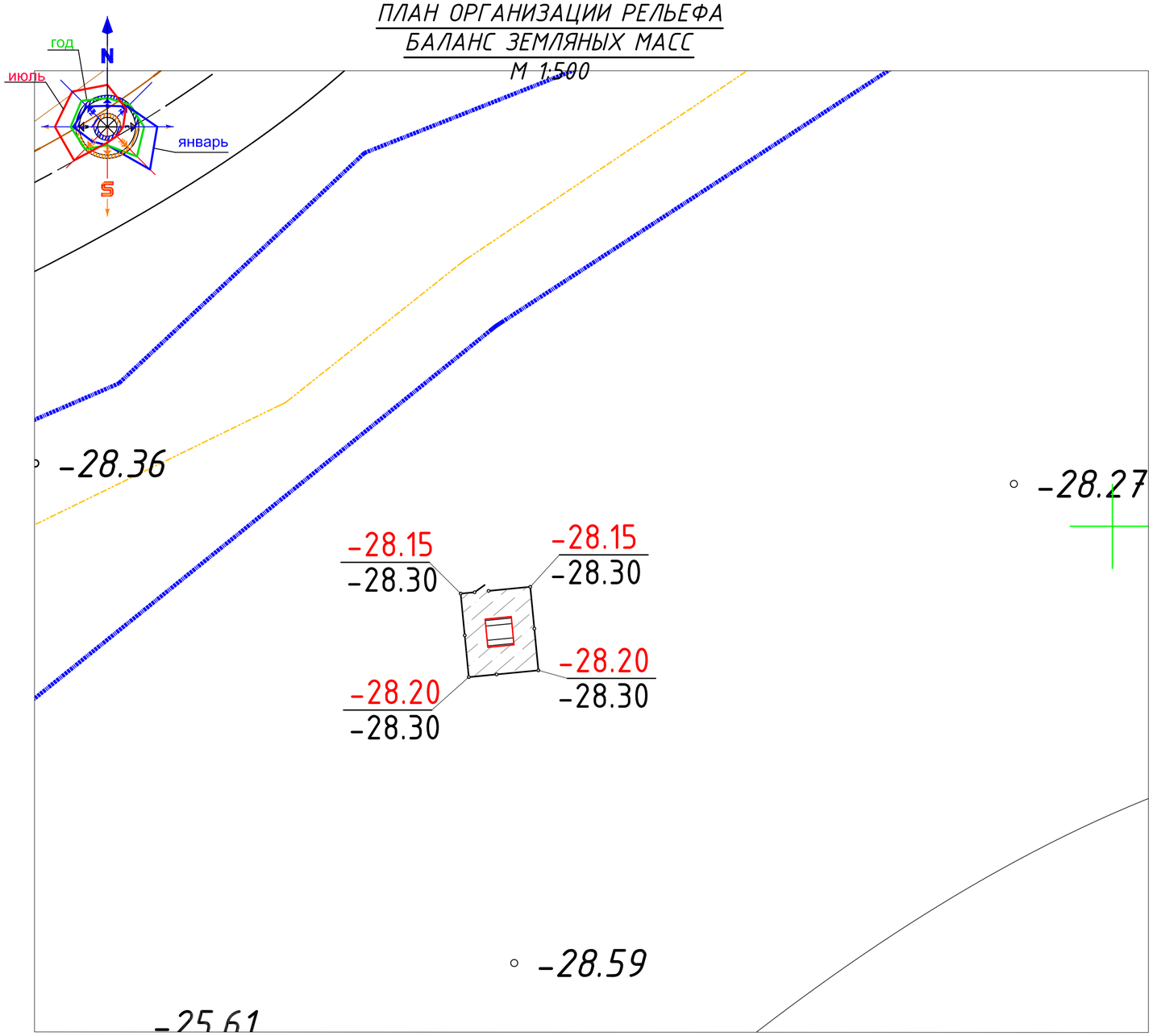

ЭКСПЛИКАЦИЯ ЗДАНИИ И СООРУЖЕНИИ

	Наименование и обозначение	Строительный объем. $м^3$
1	2	3
1	КТПНГ	$S=4.8м^2$
2		-

ВЕДОМОСТЬ ОБЪЕМА ЗЕМЛЯНЫХ МАСС

Наименование грунта	Количество $м^3$				Примечание
	На участке		Вне участка		
	Насыпь (+)	Выемка (-)	Насыпь (+)	Выемка (-)	
1	2	3	4	5	6
1. Грунт планировки территории	+3,8	-	-	-	
2. Вытесненный грунт , в т.ч. при устройстве	-	1,9	-	-	
а) подземных частей здании (сооружений)	-	1,9	-	-	
б) автодорожных покрытии	-	-	-	-	
в) ж.д. путей	-	-	-	-	
г) подземных сетей	-	-	-	-	
д) водоотводных сооружении	-	-	-	-	
е) плодородной почвы на участках озеленения	-	-	-	-	
3. Грунт для устройства земляного полотна автодорог	-	-	-	-	
4. Грунт для устройства вала по периметру участка	-	-	-	-	
5. Грунт для устройства высоких полов и обваловании сооружении	-	-	-	-	
6. Поправка на уплотнение (остаточное разрыхление)	0,2	-	-	-	
7. Недостаток ~~(избыток)~~ пригодного грунта	-	2.1	-	-	
8. Грунт непригодный для устройства насыпи основании здании (сооружении), подлежащих удалению с территории	-	-	-	-	
9. Плодородный грунт, всего, в т.ч.	-	6	-	-	
а) используемый для озеленения территории	-	-	-	-	
б) ~~недостат~~ок (избыток) плодородного грунта	6	-	-	-	
10. Итого переработанного грунта	10	10	-	-	

УСЛОВНЫЕ ОБОЗНАЧЕНИЯ

1 — Проектируемое здание

Условная граница проектируемого участка

Схема охранной зоны. М. 1:200

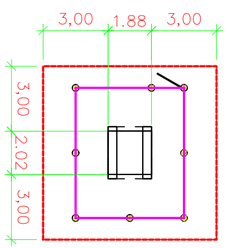

Изм.	Кол.	Лист	№док.	Подпись	Дата
ГИП		Дюсегалиев			12.19
Исполнитель		Байменов Е			
Проверил		Дюсегалиев			12.19
Норм. конт		Кадыров			12.19

01-18 -ГП

Разработка ПСД на электроснабжение с. Акколь, Курмангазинского района, Атырауской области

КТПН 2-2

Стадия	Лист	Листов
РП	19	33

Организация рельефаМ 1:1000

ТОО "АтырауЭкспертпроект" Атырау - 2019

Подпись и дата

Взам.инв.№

Инв. № подп.

РАЗБИВОЧНЫЙ ПЛАН
М 1:500

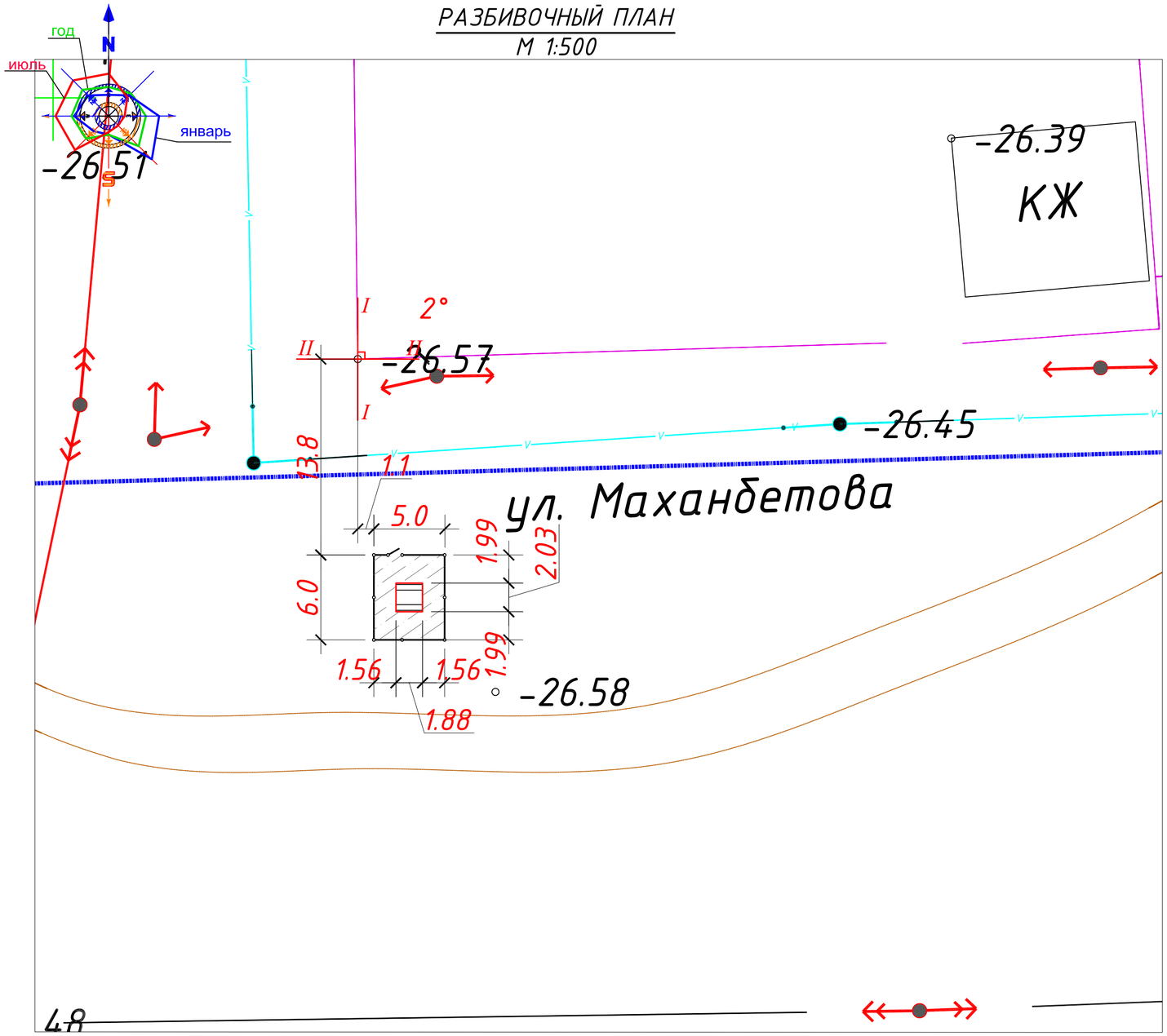

ЭКСПЛИКАЦИЯ ЗДАНИИ И СООРУЖЕНИИ

	Наименование и обозначение	Строительный объем. $м^3$
1	2	3
1	КТПНГ	$S=4.8м^2$
2		-

ВЕДОМОСТЬ ТРОТУАРОВ , ДОРОЖЕК И ПЛОЩАДОК

Условное изображение	Наименование	Длина, м	Ширина, м	Площ.,$м^2$	Бордюр бортовых камней	
					Тип	Количество
1	2	3	4	5	6	7
	Покрытие площадки (Тип-I)	-	-	30	БР 100.30.15	-

ВЕДОМОСТЬ МАЛЫХ АРХИТЕКТУРНЫХ ФОРМ

Номер по генплану	Условное изображение	Наименование	Количество шт.	Обозначение типового проекта
1	2	3	4	5
		Ограждение из металлических сетчатых панелей h=2,0м п.м.	21	см раздел АС -
		Калитка шириной 1,0м. h=2,0м шт.	1	см раздел АС -

ПРИМЕЧАНИЕ

1. Основой разбивочных работ служит существующее здание жилого дома с северной стороны участка проведенные оси I-I и II-II

Проектируемые элементы привязаны к границе участка, привязан к местности, проектируемые элементы привязаны к ограждению.

2. Все размеры даны в метрах.

УСЛОВНЫЕ ОБОЗНАЧЕНИЯ

1 — Проектируемое здание

Условная граница проектируемого участка

Конструкция покрытия Тип-I
(грунтово-улучшенное покрытие)

Щебень М600(30%), фр. 40-70мм, перемешанный с глиной (40%) и укатанный с песком ГОСТ 8736-93 (30%) - 50мм
Отсев щебня М200 фр.5-10 по ГОСТ 8267-93 -100мм
Подстилающий уплотненный грунт (глина, суглинок)

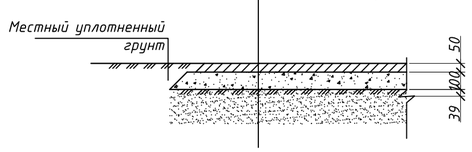

Изм.	Кол.	Лист	№док.	Подпись	Дата	01-18 -ГП		
						Разработка ПСД на электроснабжение с. Акколь, Курмангазинского района, Атырауской области		
ГИП		Дюсегалиев			12.19	КТПН 2-3	Стадия	Лист	Листов
Исполнитель		Байменов Е					РП	20	33
Проверил		Дюсегалиев			12.19				
Норм. конт		Кадыров			12.19	Разбивочный план М 1:1000	ТОО "АтырауЭкспертпроект" Атырау - 2019		

Подпись и дата

Взам.инв.№

Инв. № подл.

ПЛАН ОРГАНИЗАЦИИ РЕЛЬЕФА
БАЛАНС ЗЕМЛЯНЫХ МАСС
М 1:500

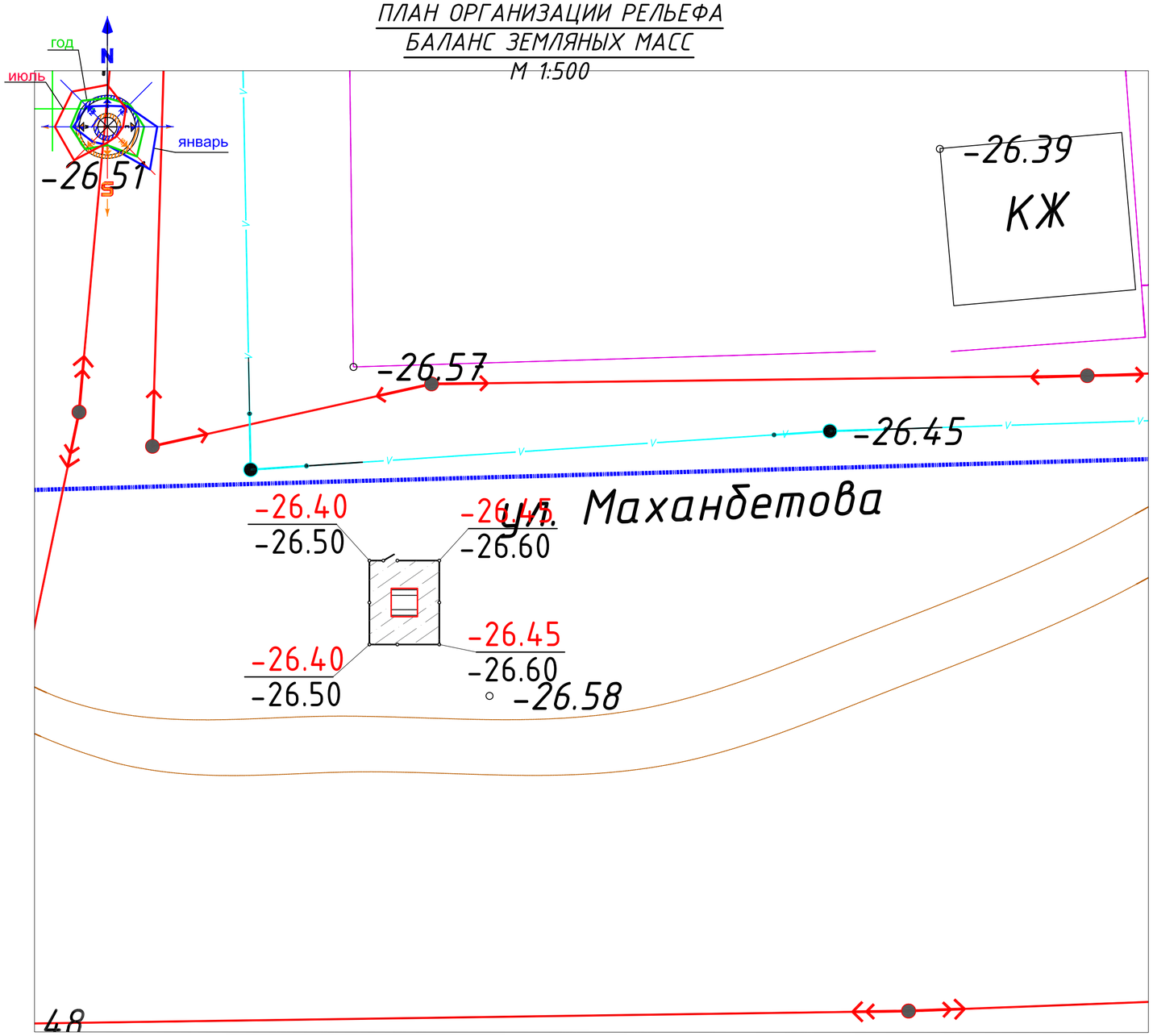

ЭКСПЛИКАЦИЯ ЗДАНИИ И СООРУЖЕНИИ

	Наименование и обозначение	Строительный объем. $м^3$
1	2	3
1	КТПНГ	$S=4.8м^2$
2		-

ВЕДОМОСТЬ ОБЪЕМА ЗЕМЛЯНЫХ МАСС

Наименование грунта	Количество $м^3$				Примечание
	На участке		Вне участка		
	Насыпь (+)	Выемка (-)	Насыпь (+)	Выемка (-)	
1	2	3	4	5	6
1. Грунт планировки территории	+3,8	-	-	-	
2. Вытесненный грунт , в т.ч. при устройстве	-	1,9	-	-	
а) подземных частей здании (сооружений)	-	1,9	-	-	
б) автодорожных покрытии	-	-	-	-	
в) ж.д. путей	-	-	-	-	
г) подземных сетей	-	-	-	-	
д) водоотводных сооружении	-	-	-	-	
е) плодородной почвы на участках озеленения	-	-	-	-	
3. Грунт для устройства земляного полотна автодорог	-	-	-	-	
4. Грунт для устройства вала по периметру участка	-	-	-	-	
5. Грунт для устройства высоких полов и обваловании сооружении	-	-	-	-	
6. Поправка на уплотнение (остаточное разрыхление)	0,2	-	-	-	
7. Недостаток ~~(избыток)~~ пригодного грунта	-	2.1	-	-	
8. Грунт непригодный для устройства насыпи основании здании (сооружении), подлежащих удалению с территории	-	-	-	-	
9. Плодородный грунт, всего, в т.ч.	-	6	-	-	
а) используемый для озеленения территории	-	-	-	-	
б) ~~недостаток~~ (избыток) плодородного грунта	6	-	-	-	
10. Итого переработанного грунта	10	10	-	-	

УСЛОВНЫЕ ОБОЗНАЧЕНИЯ

1 — Проектируемое здание

Условная граница проектируемого участка

Схема охранной зоны. М. 1:200

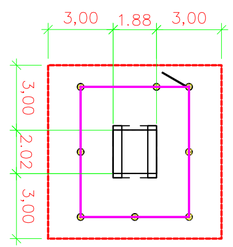

Изм.	Кол.	Лист	№док.	Подпись	Дата
ГИП		Дюсегалиев			12.19
Исполнитель		Байменов Е			
Проверил		Дюсегалиев			12.19
Норм. конт		Кадыров			12.19

01-18 -ГП

Разработка ПСД на электроснабжение с. Акколь, Курмангазинского района, Атырауской области

КТПН 2-3

Стадия	Лист	Листов
РП	21	33

Организация рельефаМ 1:1000

ТОО "АтыраусЭкспертпроект" Атырау - 2019

Подпись и дата

Взам.инв.№

Инв. № подл.

РАЗБИВОЧНЫЙ ПЛАН
М 1:500

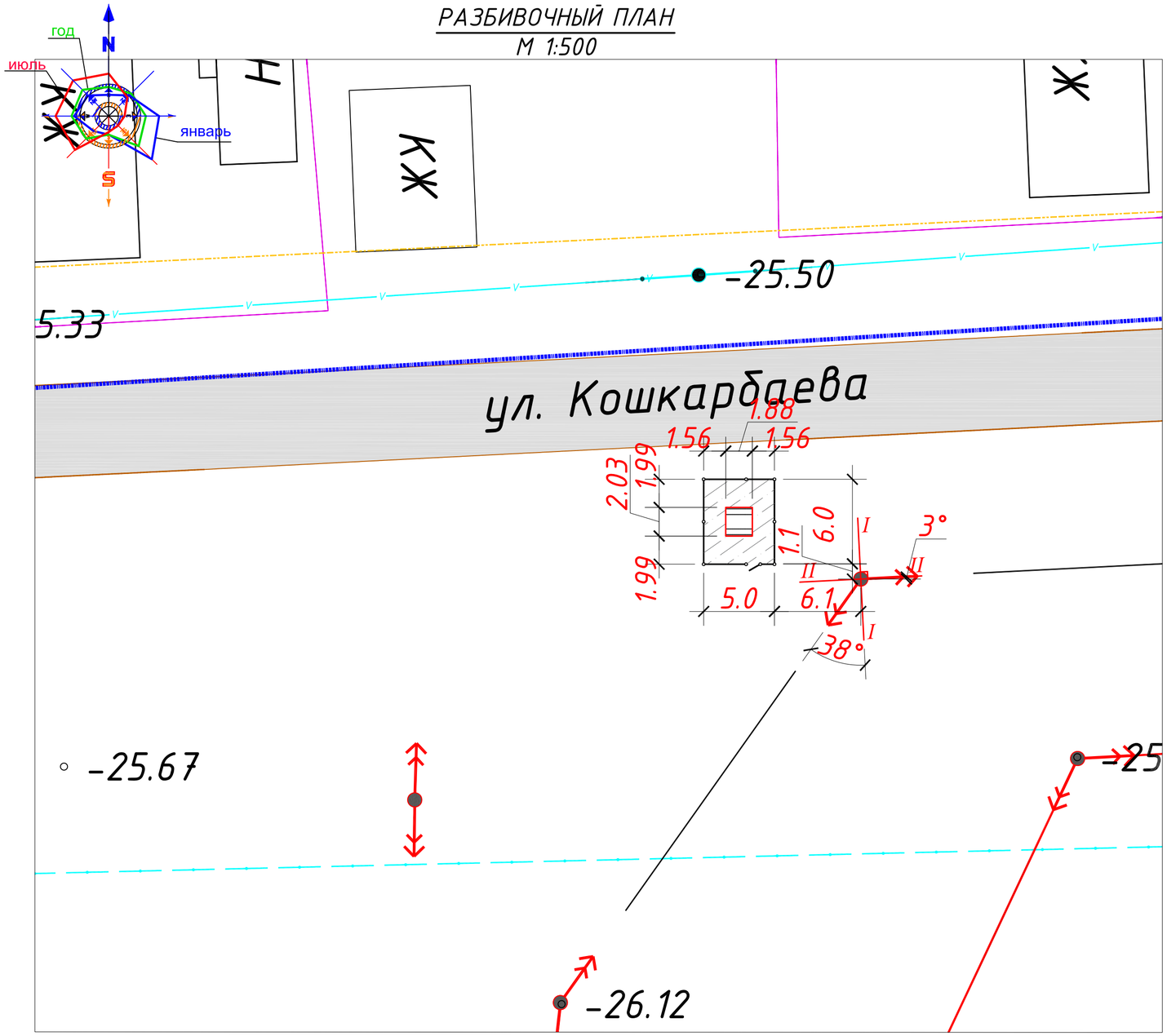

ЭКСПЛИКАЦИЯ ЗДАНИИ И СООРУЖЕНИИ

	Наименование и обозначение	Строительный объем. $м^3$
1	2	3
1	КТПНГ	$S=4.8м^2$
2		-

ВЕДОМОСТЬ ТРОТУАРОВ , ДОРОЖЕК И ПЛОЩАДОК

Условное изображение	Наименование	Длина, м	Ширина, м	Площ.,$м^2$	Бордюр бортовых камней	
					Тип	Количество
1	2	3	4	5	6	7
	Покрытие площадки (Тип-I)	-	-	30	БР 100.30.15	-

ВЕДОМОСТЬ МАЛЫХ АРХИТЕКТУРНЫХ ФОРМ

Номер по генплану	Условное изображение	Наименование	Количество шт.	Обозначение типового проекта
1	2	3	4	5
		Ограждение из металлических сетчатых панелей h=2,0м п.м.	21	см раздел АС -
		Калитка шириной 1,0м. h=2,0м шт.	1	см раздел АС -

ПРИМЕЧАНИЕ

1. Основой разбивочных работ служит существующее опоры ЛЭП с юго-восточной стороны участка проведенные оси I-I и II-II

Проектируемые элементы привязаны к границе участка, привязан к местности, проектируемые элементы привязаны к ограждению.

2. Все размеры даны в метрах.

УСЛОВНЫЕ ОБОЗНАЧЕНИЯ

1 — Проектируемое здание

Условная граница проектируемого участка

Конструкция покрытия Тип-I
(грунтово-улучшенное покрытие)

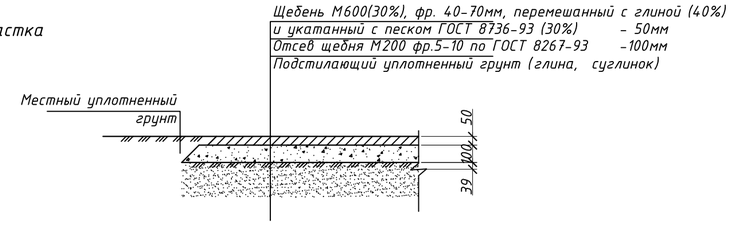

Изм.	Кол.	Лист	№ док.	Подпись	Дата	01-18 -ГП		
						Разработка ПСД на электроснабжение с. Акколь, Курмангазинского района, Атырауской области		
ГИП		Дюсегалиев			12.19	КТПН 2-4	Стадия	Лист	Листов
Исполнитель		Байменов Е					РП	22	33
Проверил		Дюсегалиев			12.19				
Норм. конт		Кадыров			12.19	Разбивочный план М 1:1000	ТОО "АтырауЭкспертпроект" Атырау - 2019		

Подпись и дата

Взам.инв.№

Инв. № подл.

ПЛАН ОРГАНИЗАЦИИ РЕЛЬЕФА
БАЛАНС ЗЕМЛЯНЫХ МАСС
М 1:500

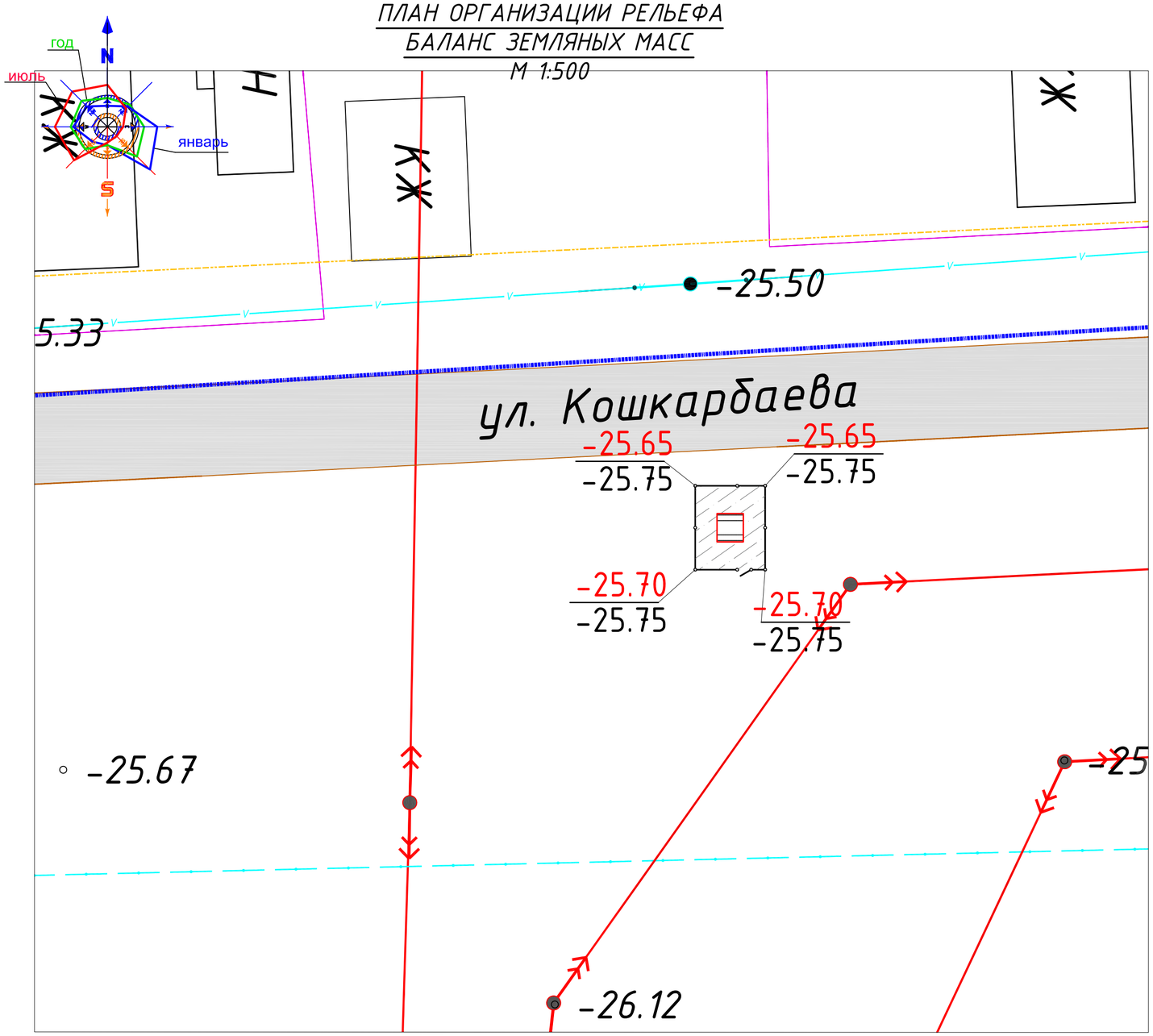

ЭКСПЛИКАЦИЯ ЗДАНИИ И СООРУЖЕНИИ

	Наименование и обозначение	Строительный объем. $м^3$
1	2	3
1	КТПНГ	$S=4.8м^2$
2		-

ВЕДОМОСТЬ ОБЪЕМА ЗЕМЛЯНЫХ МАСС

Наименование грунта	Количество $м^3$				Примечание
	На участке		Вне участка		
	Насыпь (+)	Выемка (-)	Насыпь (+)	Выемка (-)	
1	2	3	4	5	6
1. Грунт планировки территории	+3,8	-	-	-	
2. Вытесненный грунт , в т.ч. при устройстве	-	1,9	-	-	
а) подземных частей здании (сооружений)	-	1,9	-	-	
б) автодорожных покрытии	-	-	-	-	
в) ж.д. путей	-	-	-	-	
г) подземных сетей	-	-	-	-	
д) водоотводных сооружении	-	-	-	-	
е) плодородной почвы на участках озеленения	-	-	-	-	
3. Грунт для устройства земляного полотна автодорог	-	-	-	-	
4. Грунт для устройства вала по периметру участка	-	-	-	-	
5. Грунт для устройства высоких полов и обваловании сооружении	-	-	-	-	
6. Поправка на уплотнение (остаточное разрыхление)	0,2	-	-	-	
7. Недостаток ~~(избыток)~~ пригодного грунта	-	2.1	-	-	
8. Грунт непригодный для устройства насыпи основании здании (сооружении), подлежащих удалению с территории	-	-	-	-	
9. Плодородный грунт, всего, в т.ч.	-	6	-	-	
а) используемый для озеленения территории	-	-	-	-	
б) ~~недостаток~~ (избыток) плодородного грунта	6	-	-	-	
10. Итого переработанного грунта	10	10	-	-	

УСЛОВНЫЕ ОБОЗНАЧЕНИЯ

1 — Проектируемое здание

Условная граница проектируемого участка

Схема охранной зоны. М. 1:200

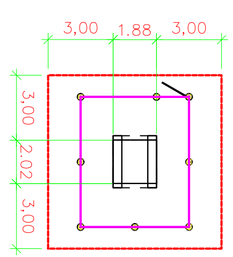

Изм.	Кол.	Лист	№док.	Подпись	Дата
ГИП		Дюсегалиев			12.19
Исполнитель		Байменов Е			
Проверил		Дюсегалиев			12.19
Норм. конт		Кадыров			12.19

01-18 -ГП

Разработка ПСД на электроснабжение с. Акколь, Курмангазинского района, Атырауской области

КТПН 2-4

Стадия	Лист	Листов
РП	23	33

Организация рельефаМ 1:1000

ТОО "АтырауЭкспертпроект" Атырау - 2019

Подпись и дата

Взам.инв.№

Инв. № подл.

РАЗБИВОЧНЫЙ ПЛАН
М 1:500

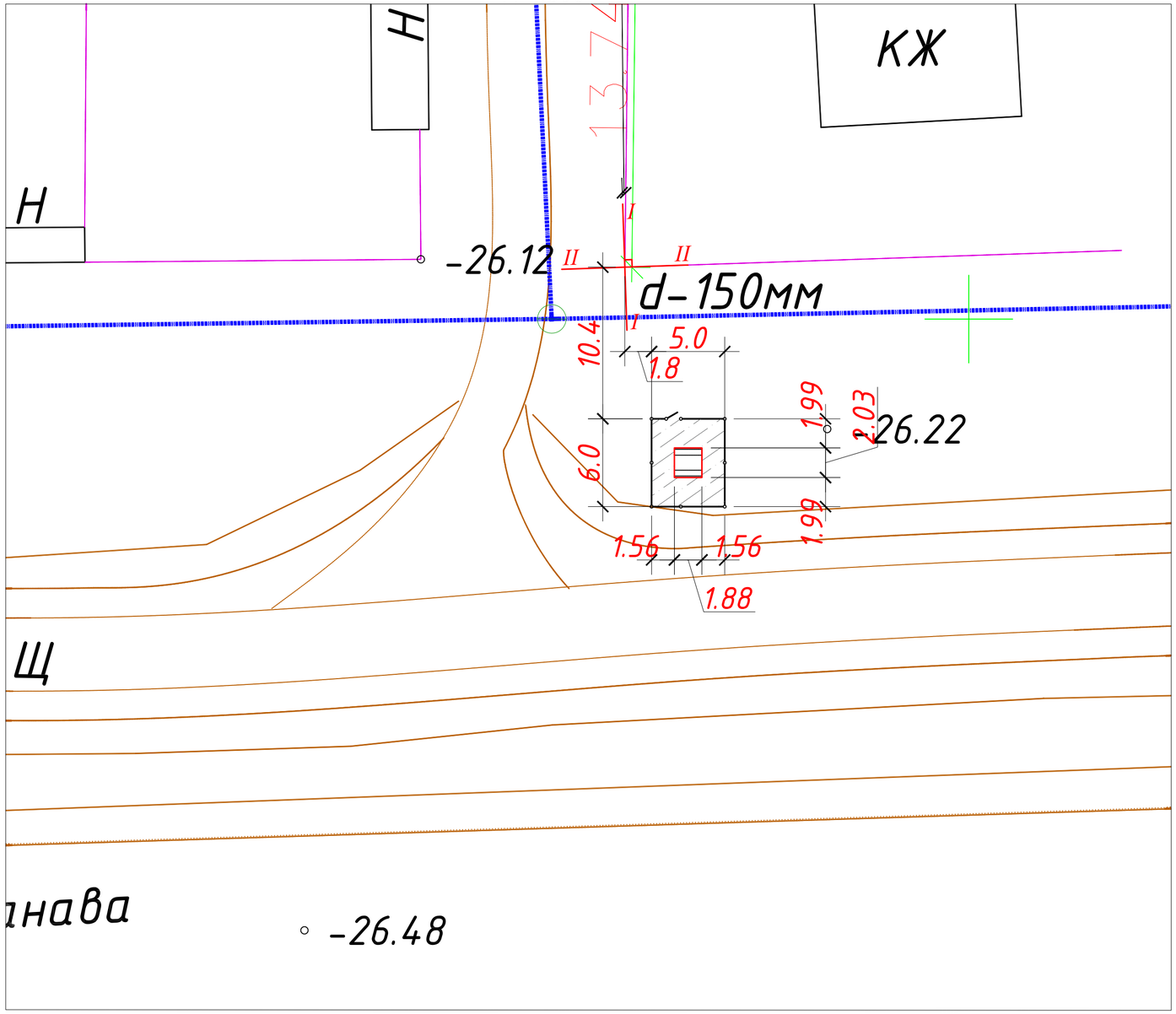

ЭКСПЛИКАЦИЯ ЗДАНИИ И СООРУЖЕНИИ

	Наименование и обозначение	Строительный объем. $м^3$
1	2	3
1	КТПНГ	$S=4.8м^2$
2		-

ВЕДОМОСТЬ ТРОТУАРОВ , ДОРОЖЕК И ПЛОЩАДОК

Условное изображение	Наименование	Длина, м	Ширина, м	Площ.,$м^2$	Бордюр бортовых камней	
					Тип	Количество
1	2	3	4	5	6	7
	Покрытие площадки (Тип-I)	-	-	30	БР 100.30.15	-

ВЕДОМОСТЬ МАЛЫХ АРХИТЕКТУРНЫХ ФОРМ

Номер по генплану	Условное изображение	Наименование	Количество шт.	Обозначение типового проекта
1	2	3	4	5
		Ограждение из металлических сетчатых панелей h=2,0м п.м.	21	см раздел АС -
		Калитка шириной 1,0м. h=2,0м шт.	1	см раздел АС -

ПРИМЕЧАНИЕ

1. Основой разбивочных работ служит существующее здание жилого дома с северо-западной стороны проведенные оси I-I и II-II

Проектируемые элементы привязаны к границе участка, привязан к местности, проектируемые элементы привязаны к ограждению.

2. Все размеры даны в метрах.

УСЛОВНЫЕ ОБОЗНАЧЕНИЯ

1 — Проектируемое здание

Условная граница проектируемого участка

Конструкция покрытия Тип-I
(грунтово-улучшенное покрытие)

Щебень М600(30%), фр. 40-70мм, перемешанный с глиной (40%) и укатанный с песком ГОСТ 8736-93 (30%) - 50мм
Отсев щебня М200 фр.5-10 по ГОСТ 8267-93 -100мм
Подстилающий уплотненный грунт (глина, суглинок)

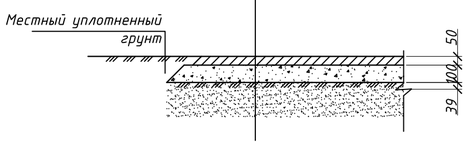

Изм.	Кол.	Лист	№док.	Подпись	Дата	01-18 -ГП		
						Разработка ПСД на электроснабжение с. Акколь, Курмангазинского района, Атырауской области		
ГИП		Дюсегалиев			12.19	КТПН 2-5	Стадия	Лист	Листов
Исполнитель		Байменов Е					РП	24	33
Проверил		Дюсегалиев			12.19				
Норм. конт		Кадыров			12.19	Разбивочный план М 1:1000	ТОО "АтырауЭкспертпроект" Атырау - 2019		

Подпись и дата
Взам.инв.№
Инв. № подл.

ПЛАН ОРГАНИЗАЦИИ РЕЛЬЕФА
БАЛАНС ЗЕМЛЯНЫХ МАСС
М 1:500

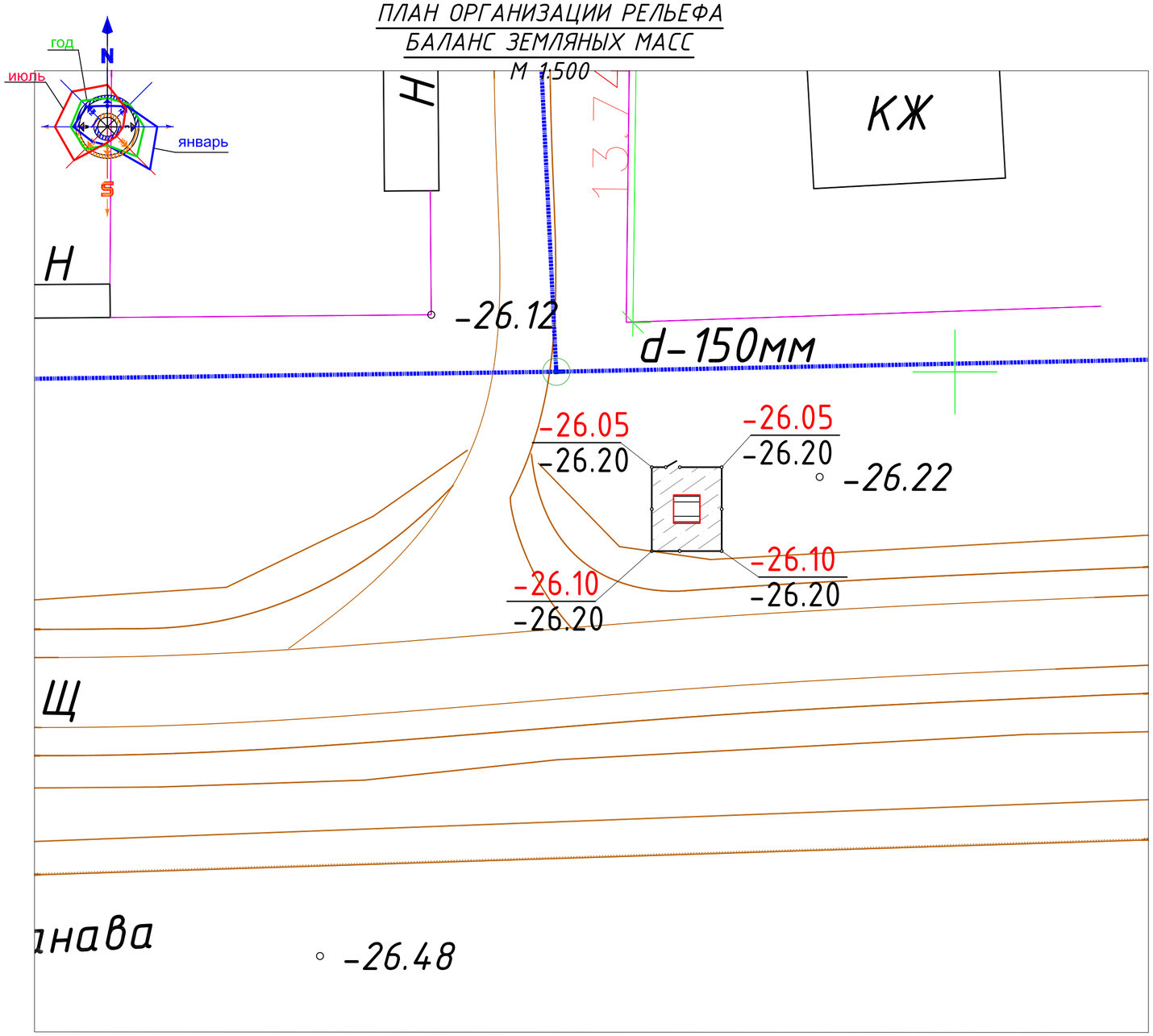

ЭКСПЛИКАЦИЯ ЗДАНИИ И СООРУЖЕНИИ

	Наименование и обозначение	Строительный объем. $м^3$
1	2	3
1	КТПНГ	$S=4.8м^2$
2		-

ВЕДОМОСТЬ ОБЪЕМА ЗЕМЛЯНЫХ МАСС

Наименование грунта	Количество $м^3$				Примечание
	На участке		Вне участка		
	Насыпь (+)	Выемка (-)	Насыпь (+)	Выемка (-)	
1	2	3	4	5	6
1. Грунт планировки территории	+3,8	-	-	-	
2. Вытесненный грунт , в т.ч. при устройстве	-	1,9	-	-	
а) подземных частей здании (сооружений)	-	1,9	-	-	
б) автодорожных покрытии	-	-	-	-	
в) ж.д. путей	-	-	-	-	
г) подземных сетей	-	-	-	-	
д) водоотводных сооружении	-	-	-	-	
е) плодородной почвы на участках озеленения	-	-	-	-	
3. Грунт для устройства земляного полотна автодорог	-	-	-	-	
4. Грунт для устройства вала по периметру участка	-	-	-	-	
5. Грунт для устройства высоких полов и обваловании сооружении	-	-	-	-	
6. Поправка на уплотнение (остаточное разрыхление)	0,2	-	-	-	
7. Недостаток ~~(избыток)~~ пригодного грунта	-	2.1	-	-	
8. Грунт непригодный для устройства насыпи основании здании (сооружении), подлежащих удалению с территории	-	-	-	-	
9. Плодородный грунт, всего, в т.ч.	-	6	-	-	
а) используемый для озеленения территории	-	-	-	-	
б) ~~недостаток~~ (избыток) плодородного грунта	6	-	-	-	
10. Итого переработанного грунта	10	10	-	-	

УСЛОВНЫЕ ОБОЗНАЧЕНИЯ

1 — Проектируемое здание

Условная граница проектируемого участка

Схема охранной зоны. М. 1:200

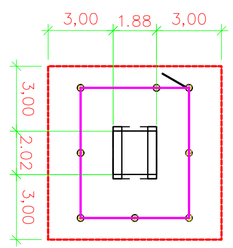

Изм.	Кол.	Лист	№док.	Подпись	Дата
ГИП		Дюсегалиев			12.19
Исполнитель		Байменов Е			
Проверил		Дюсегалиев			12.19
Норм. конт		Кадыров			12.19

01-18 -ГП

Разработка ПСД на электроснабжение с. Акколь, Курмангазинского района, Атырауской области

КТПН 2-5

Стадия	Лист	Листов
РП	25	33

Организация рельефаМ 1:1000

ТОО "АтыраусЭкспертпроект" Атырау - 2019

Подпись и дата

Взам.инв.№

Инв. № подл.

РАЗБИВОЧНЫЙ ПЛАН
М 1:500

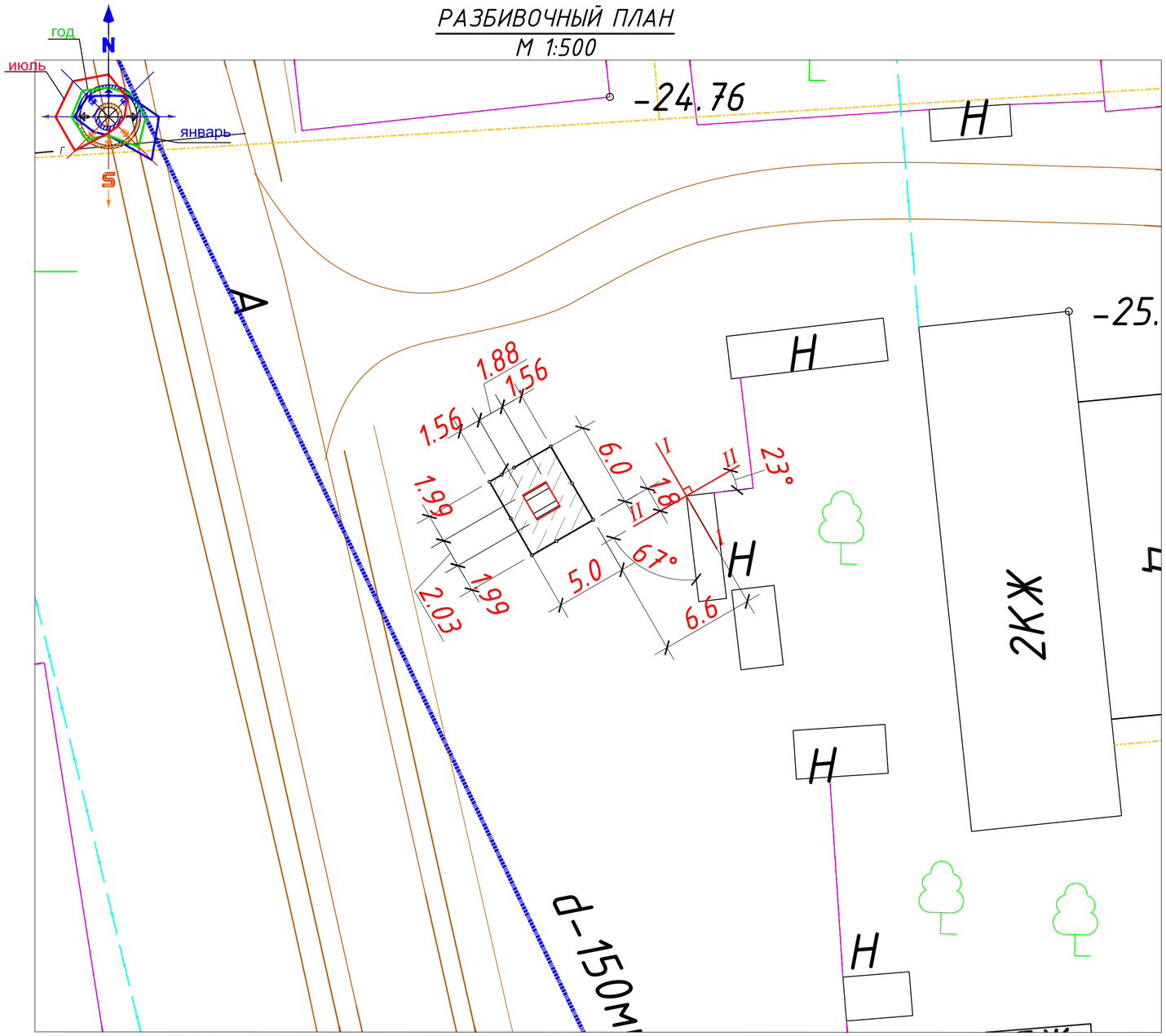

ЭКСПЛИКАЦИЯ ЗДАНИИ И СООРУЖЕНИИ

	Наименование и обозначение	Строительный объем. $м^3$
1	2	3
1	КТПНГ	$S=4.8м^2$
2		-

ВЕДОМОСТЬ ТРОТУАРОВ , ДОРОЖЕК И ПЛОЩАДОК

Условное изображение	Наименование	Длина, м	Ширина, м	Площ.,$м^2$	Бордюр бортовых камней	
					Тип	Количество
1	2	3	4	5	6	7
	Покрытие площадки (Тип-I)	-	-	30	БР 100.30.15	-

ВЕДОМОСТЬ МАЛЫХ АРХИТЕКТУРНЫХ ФОРМ

Номер по генплану	Условное изображение	Наименование	Количество шт.	Обозначение типового проекта
1	2	3	4	5
		Ограждение из металлических сетчатых панелей h=2,0м п.м.	21	см раздел АС -
		Калитка шириной 1,0м. h=2,0м шт.	1	см раздел АС -

ПРИМЕЧАНИЕ

1. Основой разбивочных работ служит существующее не жилое здание с юго-восточной стороны участка проведенные оси I-I и II-II

Проектируемые элементы привязаны к границе участка, привязан к местности, проектируемые элементы привязаны к ограждению.

2. Все размеры даны в метрах.

УСЛОВНЫЕ ОБОЗНАЧЕНИЯ

1 — Проектируемое здание

Условная граница проектируемого участка

Конструкция покрытия Тип-I
(грунтово-улучшенное покрытие)

Щебень М600(30%), фр. 40-70мм, перемешанный с глиной (40%) и укатанный с песком ГОСТ 8736-93 (30%) - 50мм
Отсев щебня М200 фр.5-10 по ГОСТ 8267-93 -100мм
Подстилающий уплотненный грунт (глина, суглинок)

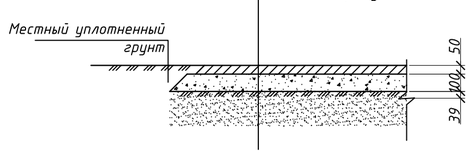

Изм.	Кол.	Лист	№док.	Подпись	Дата
ГИП		Дюсегалиев			12.19
Исполнитель		Байменов Е			
Проверил		Дюсегалиев			12.19
Норм. конт		Кадыров			12.19

01-18 -ГП

Разработка ПСД на электроснабжение с. Акколь, Курмангазинского района, Атырауской области

КТПН 2-6

Стадия	Лист	Листов
РП	26	33

Разбивочный план
М 1:1000

ТОО "АтыраусЭкспертпроект"
Атырау - 2019

Подпись и дата
Взам.инв.№
Инв. № подп.

ПЛАН ОРГАНИЗАЦИИ РЕЛЬЕФА
БАЛАНС ЗЕМЛЯНЫХ МАСС
М 1:500

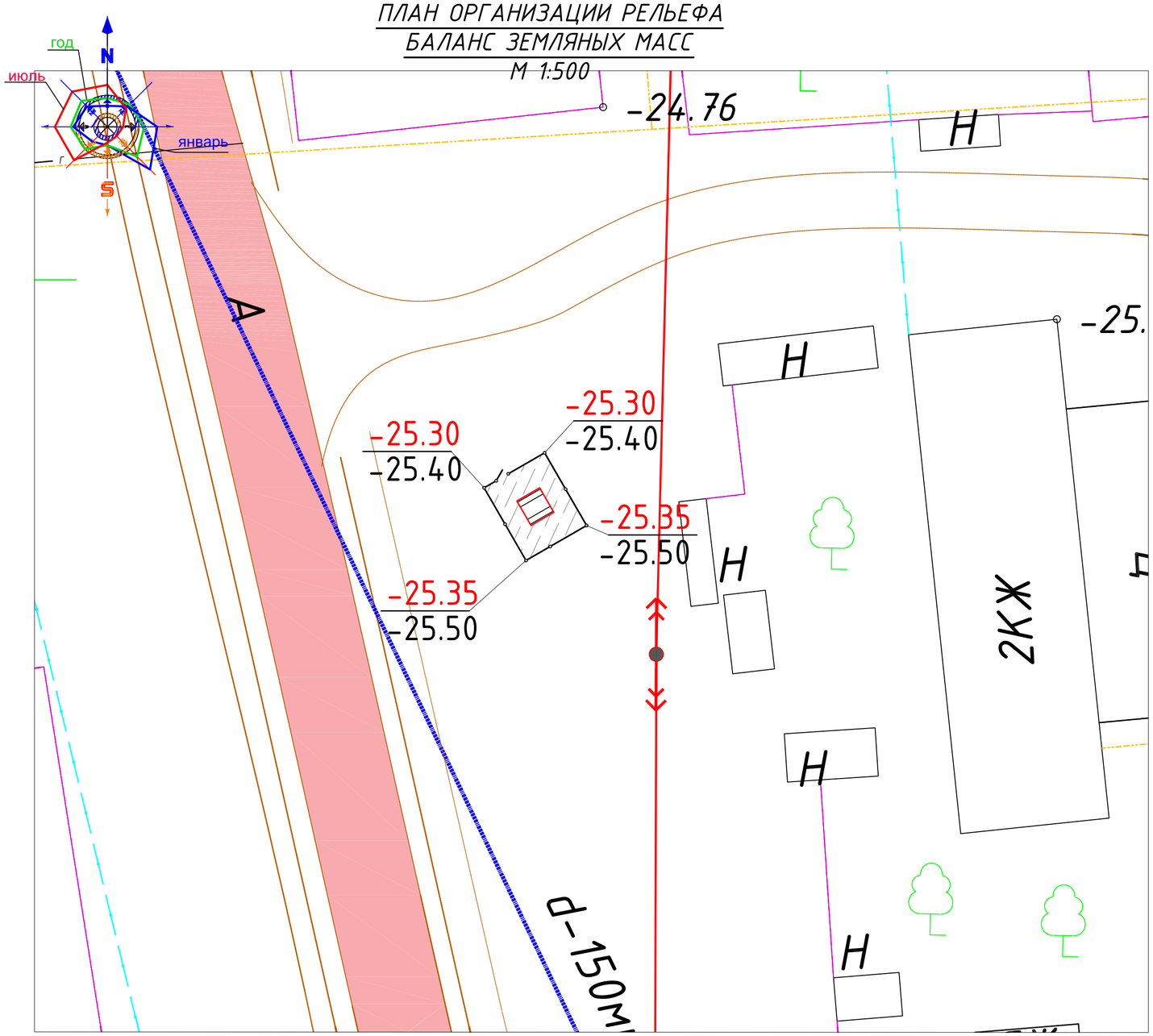

ЭКСПЛИКАЦИЯ ЗДАНИИ И СООРУЖЕНИИ

	Наименование и обозначение	Строительный объем. $м^3$
1	2	3
1	КТПНГ	$S=4.8м^2$
2		-

ВЕДОМОСТЬ ОБЪЕМА ЗЕМЛЯНЫХ МАСС

Наименование грунта	Количество $м^3$				Примечание
	На участке		Вне участка		
	Насыпь (+)	Выемка (-)	Насыпь (+)	Выемка (-)	
1	2	3	4	5	6
1. Грунт планировки территории	+3,8	-	-	-	
2. Вытесненный грунт , в т.ч. при устройстве	-	1,9	-	-	
а) подземных частей здании (сооружений)	-	1,9	-	-	
б) автодорожных покрытии	-	-	-	-	
в) ж.д. путей	-	-	-	-	
г) подземных сетей	-	-	-	-	
д) водоотводных сооружении	-	-	-	-	
е) плодородной почвы на участках озеленения	-	-	-	-	
3. Грунт для устройства земляного полотна автодорог	-	-	-	-	
4. Грунт для устройства вала по периметру участка	-	-	-	-	
5. Грунт для устройства высоких полов и обваловании сооружении	-	-	-	-	
6. Поправка на уплотнение (остаточное разрыхление)	0,2	-	-	-	
7. Недостаток ~~(избыток)~~ пригодного грунта	-	2.1	-	-	
8. Грунт непригодный для устройства насыпи основании здании (сооружении), подлежащих удалению с территории	-	-	-	-	
9. Плодородный грунт, всего, в т.ч.	-	6	-	-	
а) используемый для озеленения территории	-	-	-	-	
б) ~~недостаток~~ (избыток) плодородного грунта	6	-	-	-	
10. Итого переработанного грунта	10	10	-	-	

УСЛОВНЫЕ ОБОЗНАЧЕНИЯ

1 — Проектируемое здание

Условная граница проектируемого участка

Схема охранной зоны. М. 1:200

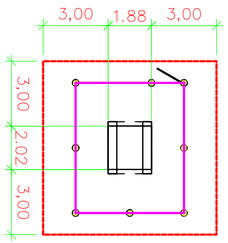

Изм.	Кол.	Лист	№док.	Подпись	Дата
ГИП		Дюсегалиев			12.19
Исполнитель		Байменов Е			
Проверил		Дюсегалиев			12.19
Норм. конт		Кадыров			12.19

01-18 -ГП

Разработка ПСД на электроснабжение с. Акколь, Курмангазинского района, Атырауской области

КТПН 2-6

Стадия	Лист	Листов
РП	27	33

Организация рельефаМ 1:1000

ТОО "АтыраусЭкспертпроект" Атырау - 2019

Подпись и дата

Взам.инв.№

Инв. № подл.

РАЗБИВОЧНЫЙ ПЛАН
М 1:500

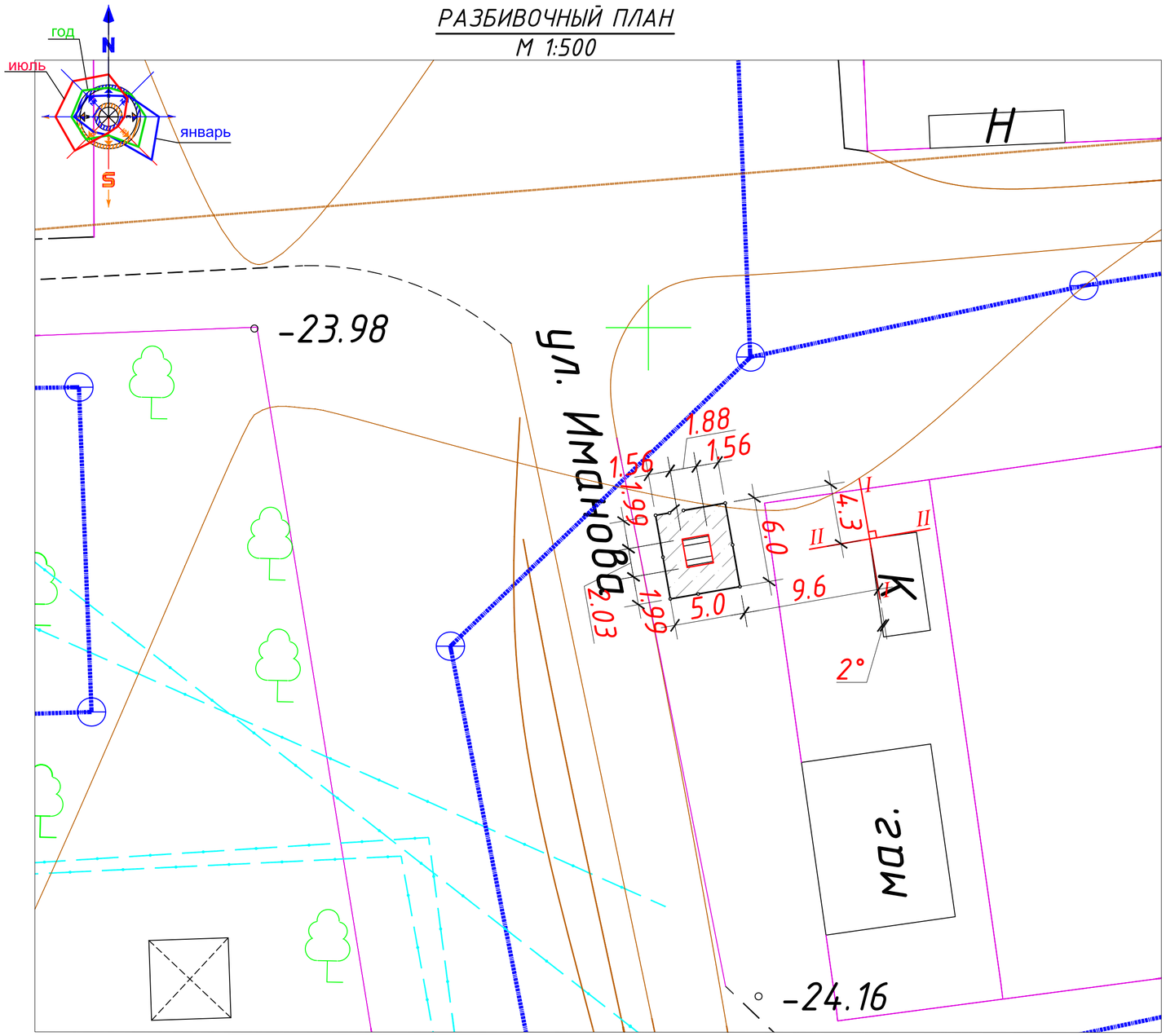

ЭКСПЛИКАЦИЯ ЗДАНИИ И СООРУЖЕНИИ

	Наименование и обозначение	Строительный объем. $м^3$
1	2	3
1	КТПНГ	$S=4.8м^2$
2		-

ВЕДОМОСТЬ ТРОТУАРОВ , ДОРОЖЕК И ПЛОЩАДОК

Условное изображение	Наименование	Длина, м	Ширина, м	Площ.,$м^2$	Бордюр бортовых камней	
					Тип	Количество
1	2	3	4	5	6	7
	Покрытие площадки (Тип-I)	-	-	30	БР 100.30.15	-

ВЕДОМОСТЬ МАЛЫХ АРХИТЕКТУРНЫХ ФОРМ

Номер по генплану	Условное изображение	Наименование	Количество шт.	Обозначение типового проекта
1	2	3	4	5
		Ограждение из металлических сетчатых панелей h=2,0м п.м.	21	см раздел АС -
		Калитка шириной 1,0м. h=2,0м шт.	1	см раздел АС -

ПРИМЕЧАНИЕ

1. Основой разбивочных работ служит существующее здание с южной стороны участка проведенные оси I-I и II-II

Проектируемые элементы привязаны к границе участка, привязан к местности, проектируемые элементы привязаны к ограждению.

2. Все размеры даны в метрах.

УСЛОВНЫЕ ОБОЗНАЧЕНИЯ

1 — Проектируемое здание

Условная граница проектируемого участка

Конструкция покрытия Тип-I
(грунтово-улучшенное покрытие)

Щебень М600(30%), фр. 40-70мм, перемешанный с глиной (40%) и укатанный с песком ГОСТ 8736-93 (30%) - 50мм
Отсев щебня М200 фр.5-10 по ГОСТ 8267-93 -100мм
Подстилающий уплотненный грунт (глина, суглинок)

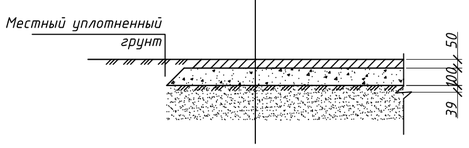

Изм.	Кол.	Лист	№док.	Подпись	Дата
ГИП		Дюсегалиев			12.19
Исполнитель		Байменов Е			
Проверил		Дюсегалиев			12.19
Норм. конт		Кадыров			12.19

01-18 -ГП

Разработка ПСД на электроснабжение с. Акколь, Курмангазинского района, Атырауской области

КТПН 2-7

Стадия	Лист	Листов
РП	28	33

Разбивочный план
М 1:1000

ТОО "АтырауЭкспертпроект"
Атырау - 2019

Подпись и дата
Взам.инв.№
Инв. № подл.

ПЛАН ОРГАНИЗАЦИИ РЕЛЬЕФА
БАЛАНС ЗЕМЛЯНЫХ МАСС
М 1:500

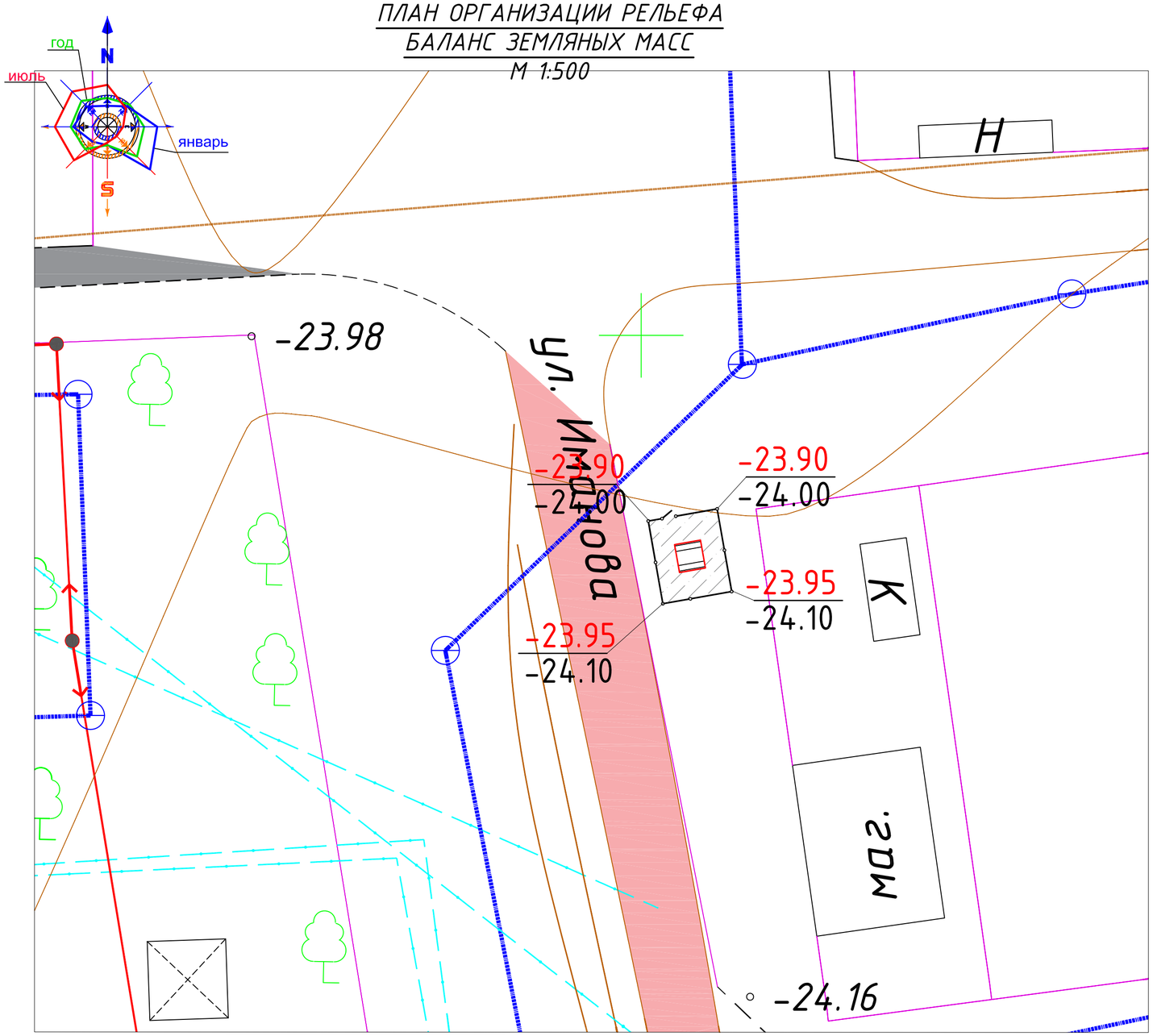

ЭКСПЛИКАЦИЯ ЗДАНИИ И СООРУЖЕНИИ

	Наименование и обозначение	Строительный объем. $м^3$
1	2	3
1	КТПНГ	$S=4.8м^2$
2		-

ВЕДОМОСТЬ ОБЪЕМА ЗЕМЛЯНЫХ МАСС

Наименование грунта	Количество $м^3$				Примечание
	На участке		Вне участка		
	Насыпь (+)	Выемка (-)	Насыпь (+)	Выемка (-)	
1	2	3	4	5	6
1. Грунт планировки территории	+3,8	-	-	-	
2. Вытесненный грунт , в т.ч. при устройстве	-	1,9	-	-	
а) подземных частей здании (сооружений)	-	1,9	-	-	
б) автодорожных покрытии	-	-	-	-	
в) ж.д. путей	-	-	-	-	
г) подземных сетей	-	-	-	-	
д) водоотводных сооружении	-	-	-	-	
е) плодородной почвы на участках озеленения	-	-	-	-	
3. Грунт для устройства земляного полотна автодорог	-	-	-	-	
4. Грунт для устройства вала по периметру участка	-	-	-	-	
5. Грунт для устройства высоких полов и обваловании сооружении	-	-	-	-	
6. Поправка на уплотнение (остаточное разрыхление)	0,2	-	-	-	
7. Недостаток ~~(избыток)~~ пригодного грунта	-	2.1	-	-	
8. Грунт непригодный для устройства насыпи основании здании (сооружении), подлежащих удалению с территории	-	-	-	-	
9. Плодородный грунт, всего, в т.ч.	-	6	-	-	
а) используемый для озеленения территории	-	-	-	-	
б) ~~недостаток~~ (избыток) плодородного грунта	6	-	-	-	
10. Итого переработанного грунта	10	10	-	-	

УСЛОВНЫЕ ОБОЗНАЧЕНИЯ

1 — Проектируемое здание

Условная граница проектируемого участка

Схема охранной зоны. М. 1:200

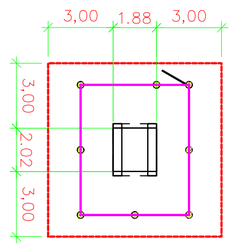

Изм.	Кол.	Лист	№док.	Подпись	Дата
ГИП		Дюсегалиев			12.19
Исполнитель		Байменов Е			
Проверил		Дюсегалиев			12.19
Норм. конт		Кадыров			12.19

01-18 -ГП

Разработка ПСД на электроснабжение с. Акколь, Курмангазинского района, Атырауской области

КТПН 2-7

Стадия	Лист	Листов
РП	29	33

Организация рельефаМ 1:1000

ТОО "АтырауЭкспертпроект" Атырау - 2019

Подпись и дата

Взам.инв.№

Инв. № подл.

РАЗБИВОЧНЫЙ ПЛАН
М 1:500

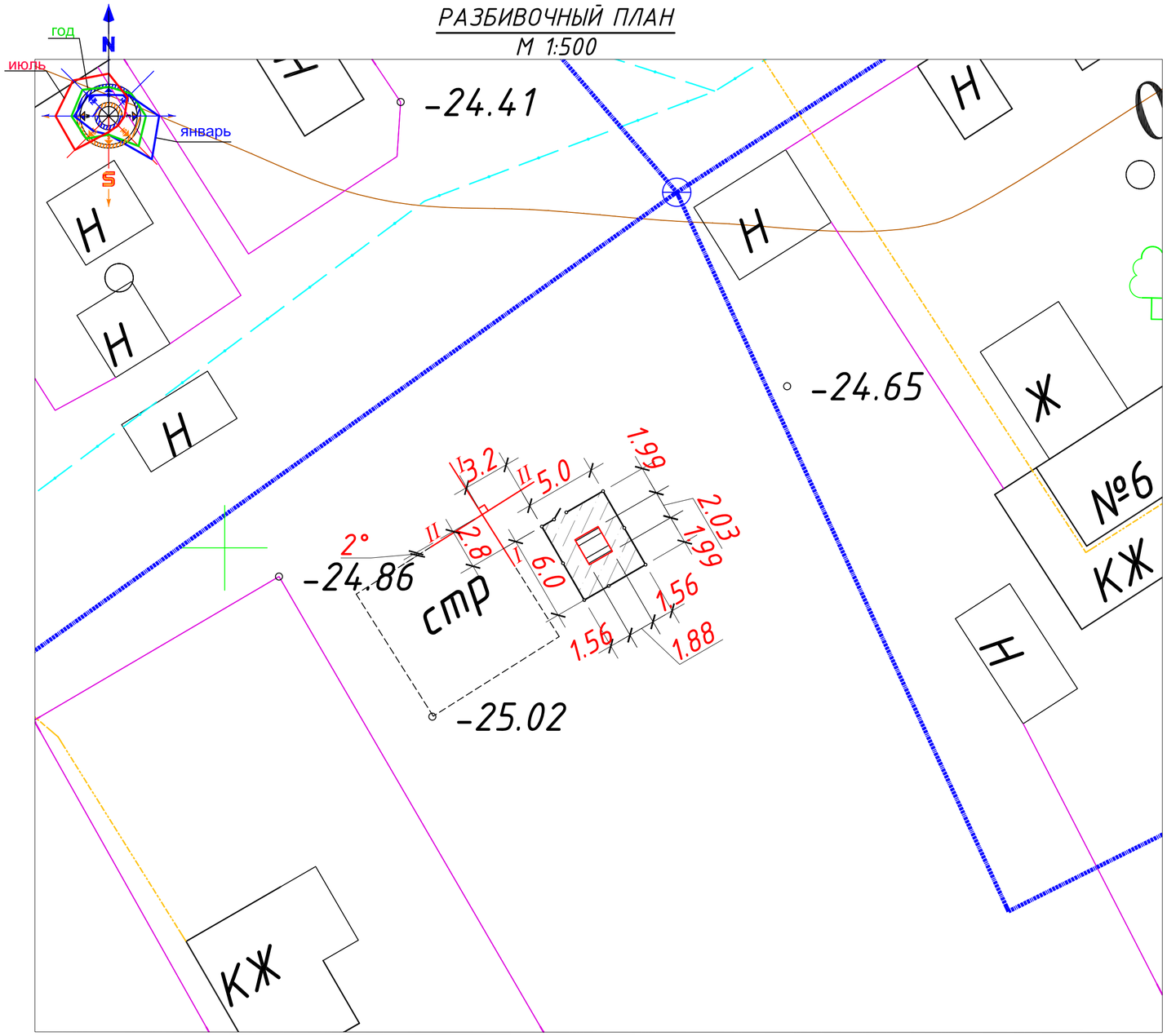

ЭКСПЛИКАЦИЯ ЗДАНИИ И СООРУЖЕНИИ

	Наименование и обозначение	Строительный объем. $м^3$
1	2	3
1	КТПНГ	$S=4.8м^2$
2		-

ВЕДОМОСТЬ ТРОТУАРОВ , ДОРОЖЕК И ПЛОЩАДОК

Условное изображение	Наименование	Длина, м	Ширина, м	Площ.,$м^2$	Бордюр бортовых камней	
					Тип	Количество
1	2	3	4	5	6	7
	Покрытие площадки (Тип-I)	-	-	30	БР 100.30.15	-

ВЕДОМОСТЬ МАЛЫХ АРХИТЕКТУРНЫХ ФОРМ

Номер по генплану	Условное изображение	Наименование	Количество шт.	Обозначение типового проекта
1	2	3	4	5
		Ограждение из металлических сетчатых панелей h=2,0м п.м.	21	см раздел АС -
		Калитка шириной 1,0м. h=2,0м шт.	1	см раздел АС -

ПРИМЕЧАНИЕ

1. Основой разбивочных работ служит существующее строение с северо-западной стороны проведенные оси I-I и II-II

Проектируемые элементы привязаны к границе участка, привязан к местности, проектируемые элементы привязаны к ограждению.

2. Все размеры даны в метрах.

УСЛОВНЫЕ ОБОЗНАЧЕНИЯ

1 — Проектируемое здание

Условная граница проектируемого участка

Конструкция покрытия Тип-I
(грунтово-улучшенное покрытие)



Изм.	Кол.	Лист	№док.	Подпись	Дата	01-18 -ГП		
						Разработка ПСД на электроснабжение с. Акколь, Курмангазинского района, Атырауской области		
ГИП		Дюсегалиев			12.19	КТПН 2-8	Стадия	Лист	Листов
Исполнитель		Байменов Е					РП	30	33
Проверил		Дюсегалиев			12.19	Разбивочный план М 1:1000	ТОО "АтырауЭкспертпроект" Атырау - 2019		
Норм. конт		Кадыров			12.19				

Подпись и дата

Взам.инв.№

Инв. № подл.

ПЛАН ОРГАНИЗАЦИИ РЕЛЬЕФА
БАЛАНС ЗЕМЛЯНЫХ МАСС
М 1:500

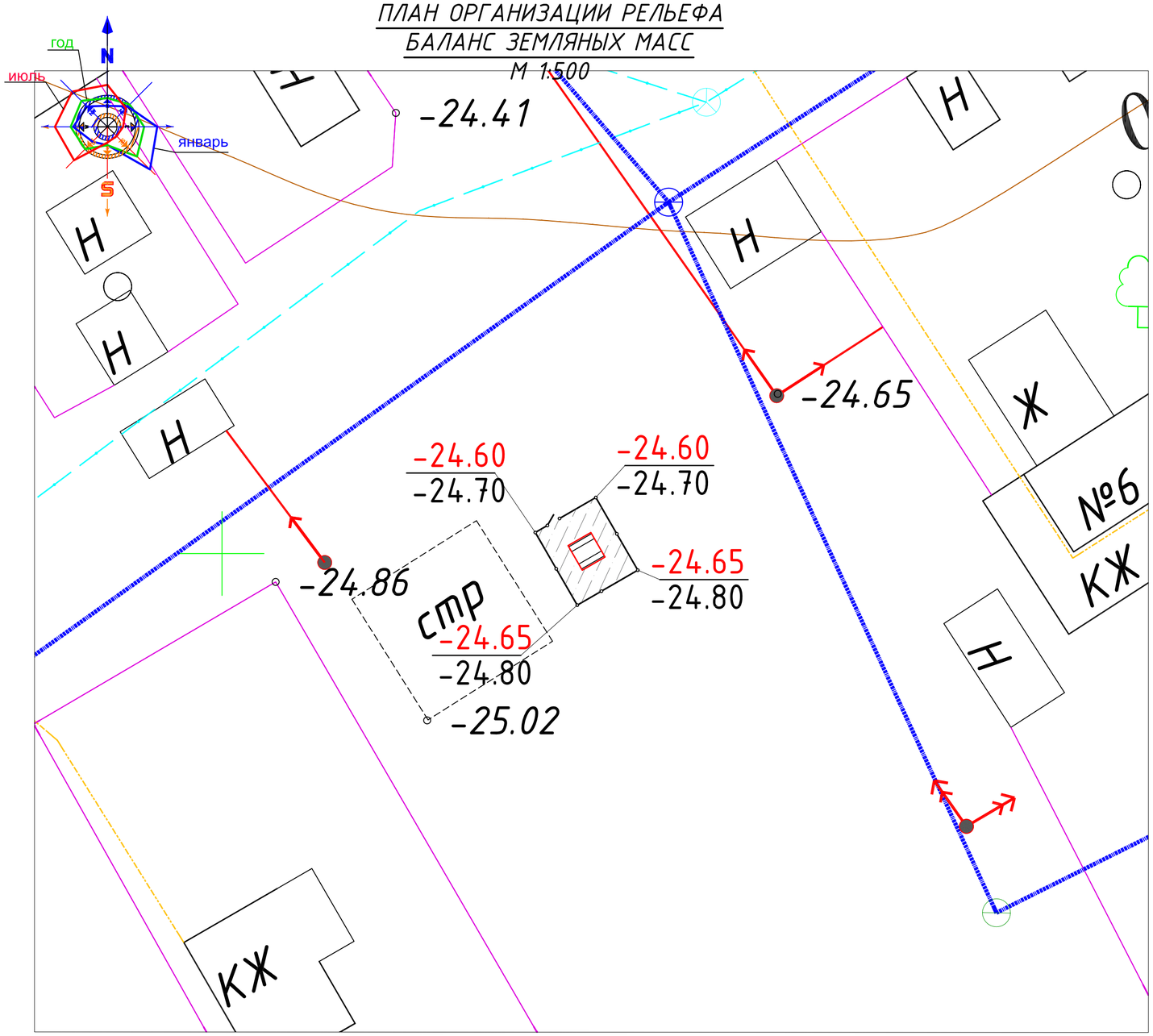

ЭКСПЛИКАЦИЯ ЗДАНИИ И СООРУЖЕНИИ

	Наименование и обозначение	Строительный объем. $м^3$
1	2	3
1	КТПНГ	$S=4.8м^2$
2		-

ВЕДОМОСТЬ ОБЪЕМА ЗЕМЛЯНЫХ МАСС

Наименование грунта	Количество $м^3$				Примечание
	На участке		Вне участка		
	Насыпь (+)	Выемка (-)	Насыпь (+)	Выемка (-)	
1	2	3	4	5	6
1. Грунт планировки территории	+3,8	-	-	-	
2. Вытесненный грунт , в т.ч. при устройстве	-	1,9	-	-	
а) подземных частей здании (сооружений)	-	1,9	-	-	
б) автодорожных покрытии	-	-	-	-	
в) ж.д. путей	-	-	-	-	
г) подземных сетей	-	-	-	-	
д) водоотводных сооружении	-	-	-	-	
е) плодородной почвы на участках озеленения	-	-	-	-	
3. Грунт для устройства земляного полотна автодорог	-	-	-	-	
4. Грунт для устройства вала по периметру участка	-	-	-	-	
5. Грунт для устройства высоких полов и обваловании сооружении	-	-	-	-	
6. Поправка на уплотнение (остаточное разрыхление)	0,2	-	-	-	
7. Недостаток ~~(избыток)~~ пригодного грунта	-	2.1	-	-	
8. Грунт непригодный для устройства насыпи основании здании (сооружении), подлежащих удалению с территории	-	-	-	-	
9. Плодородный грунт, всего, в т.ч.	-	6	-	-	
а) используемый для озеленения территории	-	-	-	-	
б) ~~недостаток~~ (избыток) плодородного грунта	6	-	-	-	
10. Итого переработанного грунта	10	10	-	-	

УСЛОВНЫЕ ОБОЗНАЧЕНИЯ

1 — Проектируемое здание

Условная граница проектируемого участка

Схема охранной зоны. М. 1:200

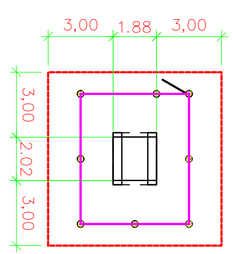

Изм.	Кол.	Лист	№док.	Подпись	Дата
ГИП		Дюсегалиев			12.19
Исполнитель		Байменов Е			
Проверил		Дюсегалиев			12.19
Норм. конт		Кадыров			12.19

01-18 -ГП

Разработка ПСД на электроснабжение с. Акколь, Курмангазинского района, Атырауской области

КТПН 2-8

Стадия	Лист	Листов
РП	31	33

Организация рельефаМ 1:1000

ТОО "АтыраУЭкспертпроект" Атырау - 2019

Подпись и дата

Взам.инв.№

Инв. № подл.

РАЗБИВОЧНЫЙ ПЛАН
М 1:500

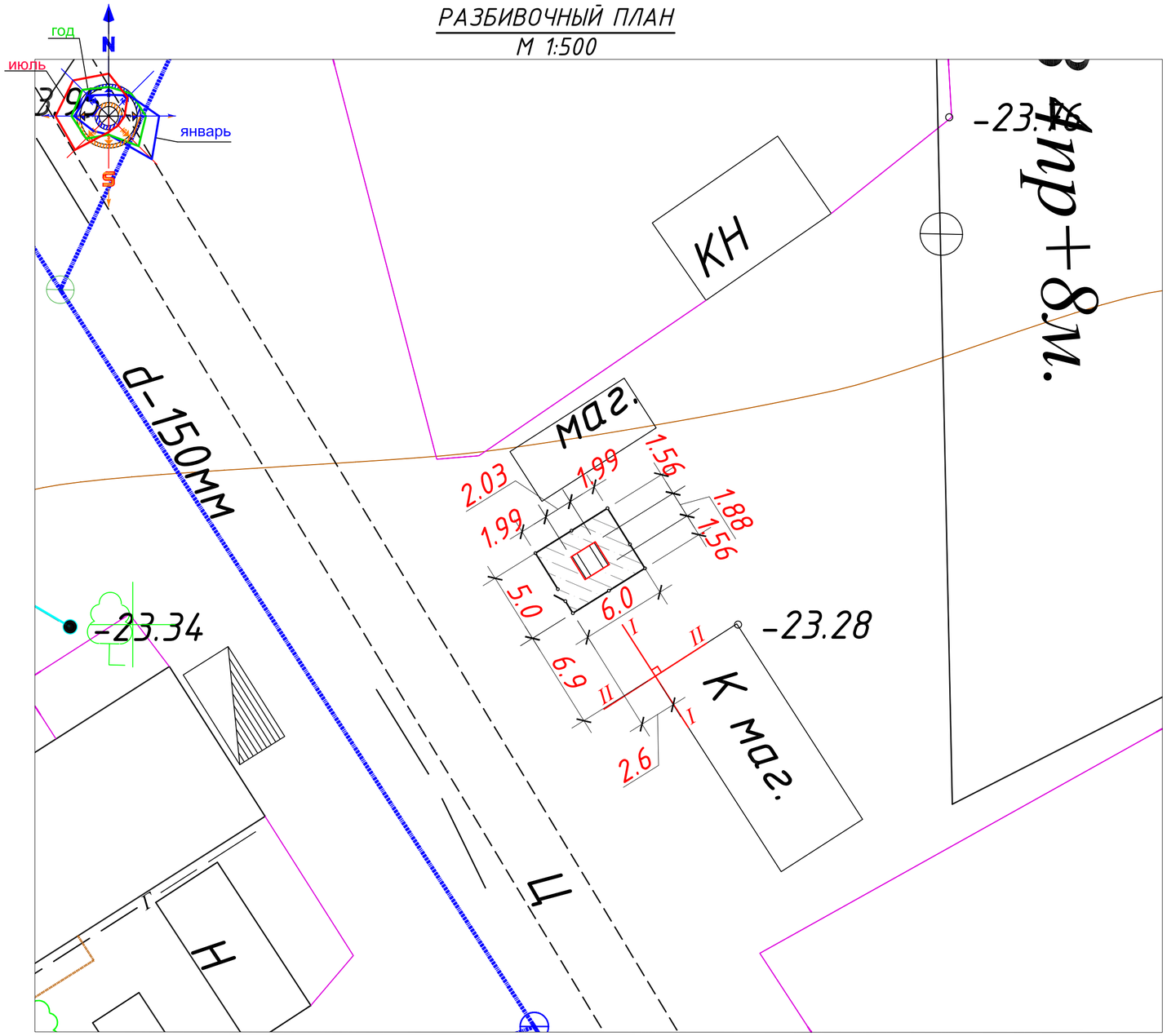

ЭКСПЛИКАЦИЯ ЗДАНИИ И СООРУЖЕНИИ

	Наименование и обозначение	Строительный объем. $м^3$
1	2	3
1	КТПНГ	$S=4.8м^2$
2		-

ВЕДОМОСТЬ ТРОТУАРОВ , ДОРОЖЕК И ПЛОЩАДОК

Условное изображение	Наименование	Длина, м	Ширина, м	Площ.,$м^2$	Бордюр бортовых камней	
					Тип	Количество
1	2	3	4	5	6	7
	Покрытие площадки (Тип-I)	-	-	30	БР 100.30.15	-

ВЕДОМОСТЬ МАЛЫХ АРХИТЕКТУРНЫХ ФОРМ

Номер по генплану	Условное изображение	Наименование	Количество шт.	Обозначение типового проекта
1	2	3	4	5
		Ограждение из металлических сетчатых панелей h=2,0м п.м.	21	см раздел АС -
		Калитка шириной 1,0м. h=2,0м шт.	1	см раздел АС -

ПРИМЕЧАНИЕ

1. Основой разбивочных работ служит существующее здание магазина с северо-западной стороны проведенные оси I-I и II-II

Проектируемые элементы привязаны к границе участка, привязан к местности, проектируемые элементы привязаны к ограждению.

2. Все размеры даны в метрах.

УСЛОВНЫЕ ОБОЗНАЧЕНИЯ

1 — Проектируемое здание

Условная граница проектируемого участка

Конструкция покрытия Тип-I
(грунтово-улучшенное покрытие)

Щебень М600(30%), фр. 40-70мм, перемешанный с глиной (40%)
и укатанный с песком ГОСТ 8736-93 (30%) - 50мм
Отсев щебня М200 фр.5-10 по ГОСТ 8267-93 -100мм
Подстилающий уплотненный грунт (глина, суглинок)

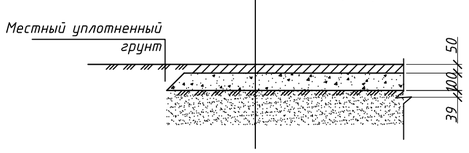

Изм.	Кол.	Лист	№док.	Подпись	Дата	01-18 -ГП		
						Разработка ПСД на электроснабжение с. Акколь, Курмангазинского района, Атырауской области		
ГИП		Дюсегалиев			12.19	КТПН 2-9	Стадия	Лист	Листов
Исполнитель		Байменов Е					РП	32	33
Проверил		Дюсегалиев			12.19				
Норм. конт		Кадыров			12.19	Разбивочный план М 1:1000	ТОО "АтыраусЭкспертпроект" Атырау - 2019		

Подпись и дата

Взам.инв.№

Инв. № подл.

ПЛАН ОРГАНИЗАЦИИ РЕЛЬЕФА
БАЛАНС ЗЕМЛЯНЫХ МАСС
М 1:500

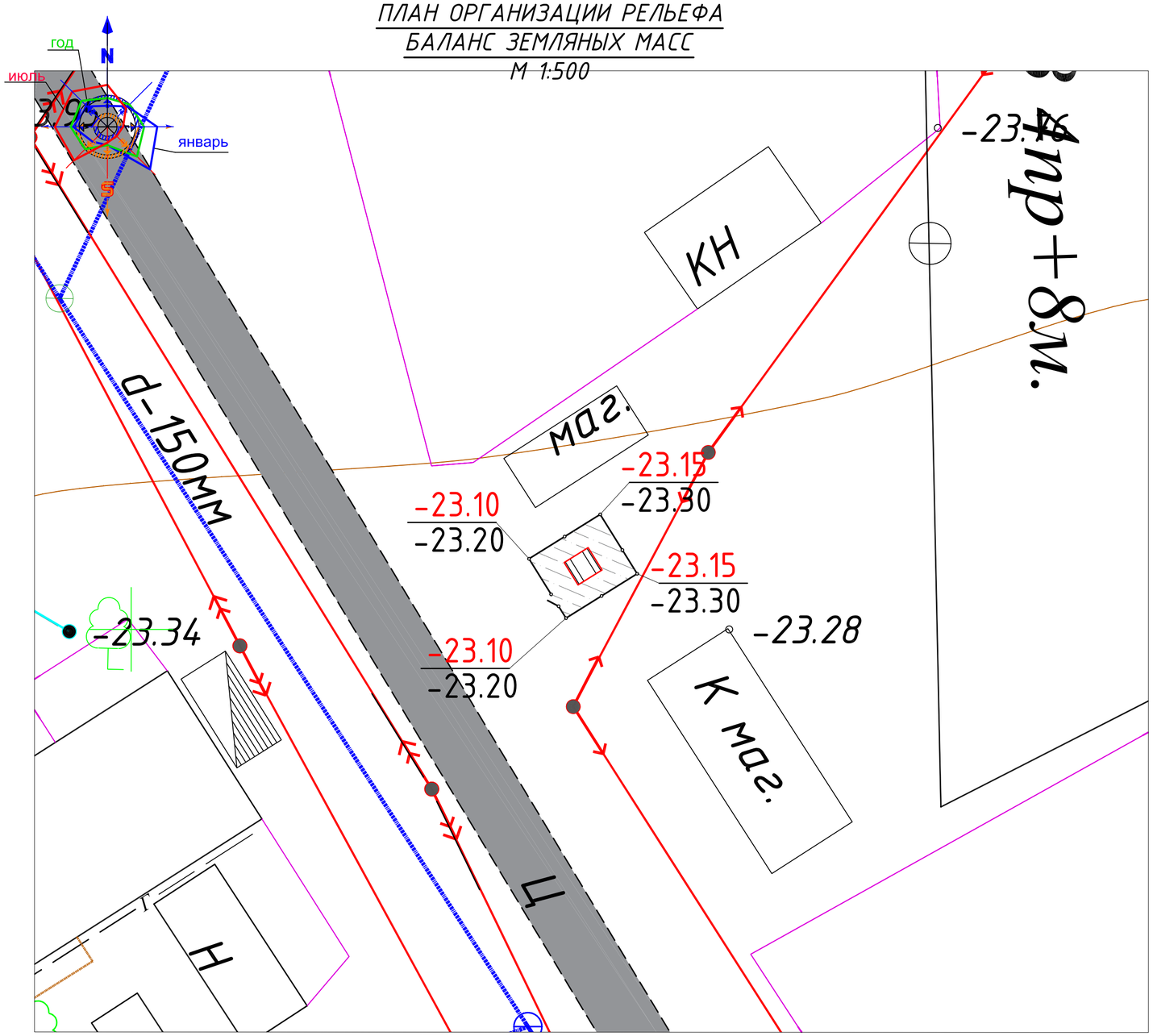

ЭКСПЛИКАЦИЯ ЗДАНИИ И СООРУЖЕНИИ

	Наименование и обозначение	Строительный объем. $м^3$
1	2	3
1	КТПНГ	$S=4.8м^2$
2		-

ВЕДОМОСТЬ ОБЪЕМА ЗЕМЛЯНЫХ МАСС

Наименование грунта	Количество $м^3$				Примечание
	На участке		Вне участка		
	Насыпь (+)	Выемка (-)	Насыпь (+)	Выемка (-)	
1	2	3	4	5	6
1. Грунт планировки территории	+3,8	-	-	-	
2. Вытесненный грунт , в т.ч. при устройстве	-	1,9	-	-	
а) подземных частей здании (сооружений)	-	1,9	-	-	
б) автодорожных покрытии	-	-	-	-	
в) ж.д. путей	-	-	-	-	
г) подземных сетей	-	-	-	-	
д) водоотводных сооружении	-	-	-	-	
е) плодородной почвы на участках озеленения	-	-	-	-	
3. Грунт для устройства земляного полотна автодорог	-	-	-	-	
4. Грунт для устройства вала по периметру участка	-	-	-	-	
5. Грунт для устройства высоких полов и обваловании сооружении	-	-	-	-	
6. Поправка на уплотнение (остаточное разрыхление)	0,2	-	-	-	
7. Недостаток ~~(избыток)~~ пригодного грунта	-	2.1	-	-	
8. Грунт непригодный для устройства насыпи основании здании (сооружении), подлежащих удалению с территории	-	-	-	-	
9. Плодородный грунт, всего, в т.ч.	-	6	-	-	
а) используемый для озеленения территории	-	-	-	-	
б) ~~недостаток~~ (избыток) плодородного грунта	6	-	-	-	
10. Итого переработанного грунта	10	10	-	-	

УСЛОВНЫЕ ОБОЗНАЧЕНИЯ

1 — Проектируемое здание

Условная граница проектируемого участка

Схема охранной зоны. М. 1:200

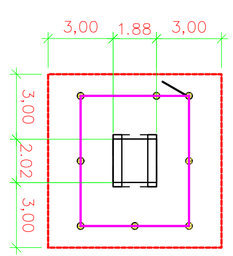

Изм.	Кол.	Лист	№док.	Подпись	Дата
ГИП		Дюсегалиев			12.19
Исполнитель		Байменов Е			
Проверил		Дюсегалиев			12.19
Норм. конт		Кадыров			12.19

01-18 -ГП

Разработка ПСД на электроснабжение с. Акколь, Курмангазинского района, Атырауской области

КТПН 2-9

Стадия	Лист	Листов
РП	33	33

Организация рельефаМ 1:1000

ТОО "АтыраусЭкспертпроект" Атырау - 2019

Подпись и дата

Взам.инв.№

Инв. № подл.