КГУ «По охране памятников истории и культуры Кызылординской области"
ТОО «Археологические исследования»

«Утверждаю»
Директор ТОО «Археологические исследования»
Амиров Е.Ш.

_____
(подпись)
«07» июля 2021 г.

Работы по проведению определения охранных зон, зон регулирования застройки и зон охраняемого природного ландшафта памятников истории и культуры на территории Кызылординской области

Памятник археологии
Городище Алыпкорган

Кызылорда - Караганда, 2021

Оглавление

Пояснительная записка 3

Научно-исследовательские работы 4
4
Фотографии 8

Чертежно-графические материалы 10

Пояснительная записка

В полевом сезоне 2021 г. ТОО Археологические исследования» осуществило работы по определению охранных зон, зон регулирования застройки и зон охраняемого природного ландшафта памятников истории и культуры на территории Кызылординской области.

Основание для осуществления работ: Договор о государственных закупках услуг №43 от «03» июня 2021 г.

Научно-исследовательские работы были проведены на следующем памятнике:

Городище Алыпкорган. Памятник местного значения (археология), расположен на территории Казалинского района, N45°22'49,8762" E63°00'27,1200". Памятник №98 в Государственном списке памятников истории и культуры местного значения по Кызылординской области, утвержденном постановлением акимата Кызылординской области №28 от 4 мая 2020 года.

Научно-исследовательские работы на вышеуказанном памятнике истории и культуры местного значения были проведены в соответствии с нормативно-правовой базой и технической спецификацией договору.

Нормативно-правовая база:

1. Закон Республики Казахстан от 26 декабря 2019 года «Об охране и использовании объектов историко-культурного наследия»;

2. Приказ Министра культуры и спорта Республики Казахстан от 14 апреля 2020 года № 86 «Об утверждении Правил определения охранной зоны, зоны регулирования застройки и зоны охраняемого природного ландшафта памятника истории и культуры и режима их использования»

В специальной главе отчета о научно-исследовательской работе приведено описание всего комплекса изысканий, с подробной характеристикой памятника, координат, фото и схем зон охраны памятника.

Научно-исследовательские работы

Весь комплекс научно-исследовательских работ был разделен на три этапа. На первом (камеральном) были проработаны имеющиеся данные об исследуемых памятниках местного значения, упоминание их в архивных, библиографических и картографических материалах, составлен оптимальный маршрут экспедиции. На втором этапе, подразумевающим непосредственно полевые работы проведены следующие изыскания: сняты топографический и ситуационный планы памятников и окружающей среды, уточнены координаты объектов, определены все зоны, предписанные действующим законодательством, проведена аэрофотосъемка. На завершающем этапе проведены работы по обработке и созданию нового картографического материала в среде GIS, подготовлены фото, составлен отчет по итогам научных исследований.

Характеристика памятника истории и культуры

Памятник местного значения (археология), расположен в 25 км к западу от г. Байконура (координаты: N45°22'49,8762" E63°00'27,1200").

1959 г. выявлено и обследовано ХАЭЭ (С.П. Толстов), в 2005 г., ЧРАЭ ИА НАН РК (Ж. Курманкулов) повторно обследовала, определила географические координаты и произвела фотофиксацию.

Крепость представляет собой в плане правильный квадрат (57,5х57,5 м) с закругленными углами и огражденный высокими прямыми стенами. Вход в крепость – в середине южной стены, но внутри городища следов застройки не прослеживается. Крепостные стены с оборонительным коридором (шириной 2,6 м) без фланкирующих и угловых башен в обеих стенах имеют множество стреловидных бойниц в двух уровнях и сохранились относительно хорошо в среднем на высоту 6,5-7 м. Стены в нижней части сложены из двух рядов пахсовых блоков высотой в 1 м каждый, при ширине 0,6 м, а с уровня бойниц-из крупных прямоугольных в плане сырцовых кирпичей. Расстояние между бойницами составляет 1,6-1,9 м, высота самих стреловидных бойниц на выходе – 1 м. Оборонительный коридор между крепостными стенами (ширина внешней стены 2,2 м и внутренней – 1,2 м), возможно, имел два этажа.

По данным Казалинского районного отдела регистрации и земельного кадастра памятник расположен на свободных землях (Письмо от Филиала НАО «Государственная корпорация «Правительство для граждан» по

Кызылординской области Казалинского районного отдела регистрации и земельного кадастра №03-11-58-59/328 от 09.07.2021).

Площадь которую на данный момент занимает памятник составляет 3 078,06 кв. м (рис. 1-2).

Координаты крайних точек памятника историко-культурного наследия:

Крайняя точка	Памятник историко-культурного наследия
северо-западный край	N45°22'50,642"
	E63°0'25,757"
северо-восточный край	N45°22'50,592"
	E63°0'28,261"
юго-западный край	N45°22'48,951"
	E63°0'25,986"
юго-восточный край	N45°22'48,823"
	E63°0'28,455"

Библиография:

1 Толстов С. П. По древним дельтам Окса и Яксарта. – М., 1962.

2 Левина Л.М. Этнокультурная история Восточного Приаралья. – М., 1996.

3 Курманкулов Ж., Тажекеев А. Городище Алыпкорган // Свод памятников истории и культуры Республики Казахстан. Кызылординская область. – Алматы, Аруна, 2007. – с. 219.

Охранная зона (рис. 3).

Охранная зона памятника определена согласно п. 3 ст. 7 Приказа Министра культуры и спорта Республики Казахстан от 14 апреля 2020 года № 86 «Об утверждении Правил определения охранной зоны, зоны регулирования застройки и зоны охраняемого природного ландшафта памятника истории и культуры и режима их использования» - памятник археологии окружается охранной зоной 40 (сорок) метров от крайних границ обнаружения культурных слоев памятника истории и культуры, при группе памятников-от внешних крайних границ памятников истории и культуры

Согласно Правил определения и режима использования охранных зон, зон регулирования застройки и зон охраняемого природного ландшафта объектов историко-культурного наследия охранная зона памятника городище Алыпкорган определяется размером 40 м от его внешних границ. На территории охранной зоны не производятся работы, которые оказывают вредное воздействие на сохранность объекта историко-культурного наследия, на его историко-культурное восприятие.

Площадь охранной зоны 13 768,44 м².

Координаты крайних точек охранной зоны:

Крайняя точка	Охранная зона
северо-западный край	N45°22'51,671"
	E63°0'24,612"
северо-восточный край	N45°22'51,504"
	E63°0'29,519"
юго-восточный край	N45°22'47,787"
	E63°0'29,564"
юго-западный край	N45°22'47,972"
	E63°0'24,777"

Зона регулирования застройки (рис. 4).

Охранная зона памятника определена согласно ст. 8 Приказа Министра культуры и спорта Республики Казахстан от 14 апреля 2020 года № 86 «Об утверждении Правил определения охранной зоны, зоны регулирования застройки и зоны охраняемого природного ландшафта памятника истории и культуры и режима их использования» - Зона регулирования застройки памятника истории и культуры определяется равной одной величине охранной зоны. Зона регулирования застройки памятника истории и культуры фиксируется от края охранной зоны памятника истории и культуры.

Таким образом, зона регулирования застройки памятника городище Алыпкорган устанавливается в размере 40 от границ охранной зоны. Зона регулирования застройки устанавливается для сохранения пространственной, композиционной роли объектов историко-культурного наследия в исторически сложившейся системе застройки и планировки городов, населенного места, пейзажа, для обеспечения гармонического единства объекта историко-культурного наследия с современной градостроительной или природной средой.

Площадь зоны регулирования застройки составляет 23 795,97 м².

Координаты крайних точек зоны регулирования застройки:

Крайняя точка	Зона регулирования застройки
северо-западный край	N45°22'52,831"
	E63°0'23,755"
северо-восточный край	N45°22'52,831"
	E63°0'30,219"
юго-восточный край	N45°22'46,787"
	E63°0'30,771"

юго-западный край	N45°22'46,947"
	E63°0'23,629"

Зона охраняемого природного ландшафта (рис. 5).

Охранная зона памятника определена согласно ст. 9 Приказа Министра культуры и спорта Республики Казахстан от 14 апреля 2020 года № 86 «Об утверждении Правил определения охранной зоны, зоны регулирования застройки и зоны охраняемого природного ландшафта памятника истории и культуры и режима их использования» - Зона охраняемого природного ландшафта памятника истории и культуры определяется равной величине зоны регулирования застройки. Зона охраняемого природного ландшафта фиксируется от края зоны регулирования застройки.

Таким образом, зона охраняемого природного ландшафта памятника городище Алыпкорган определяется размером 40 м от границ зоны регулирования застройки. На территории зоны охраняемого природного ландшафта допускается деятельность, которая не вызывает изменение характера ландшафта, системы водоснабжения, растительности и других, предусмотренных режимом зоны, элементов.

Хозяйственная деятельность местных жителей в виде устройства загонов для скота и огородов потенциально угрожает сохранности объекта.

Площадь зоны охраняемого природного ландшафта составляет 33 847,27 м².

Координаты крайних точек зоны охраняемого природного ландшафта:

Крайняя точка	Зона охраняемого природного ландшафта
северо-западный край	N45°22'53,649"
	E63°0'22,033"
северо-восточный край	N45°22'53,625"
	E63°0'31,83"
юго-восточный край	N45°22'45,728"
	E63°0'31,896"
юго-западный край	N45°22'46,06"
	E63°0'22,2"

Фотографии

Фото 1. Охранная доска на памятнике городище Алыпкорган.

Фото 2. Городище Алыпкорган.

Фото 3. Городище Алыпкорган. Вид на север.

Фото 4. Городище Алыпкорган. Вид на запад.

Фото 5. Городище Алыпкорган. Вид на юг

Фото 6. Городище Алыпкорган. Вид на восток.

Фото 7. Городище Алыпкорган. Вид сверху

Фото 8. Городище Алыпкорган. Вид сверху

Фото 9. Городище Алыпкорган. Вид сверху

Фото 10. Городище Алыпкорган. Вид сверху

Чертежно-графические материалы

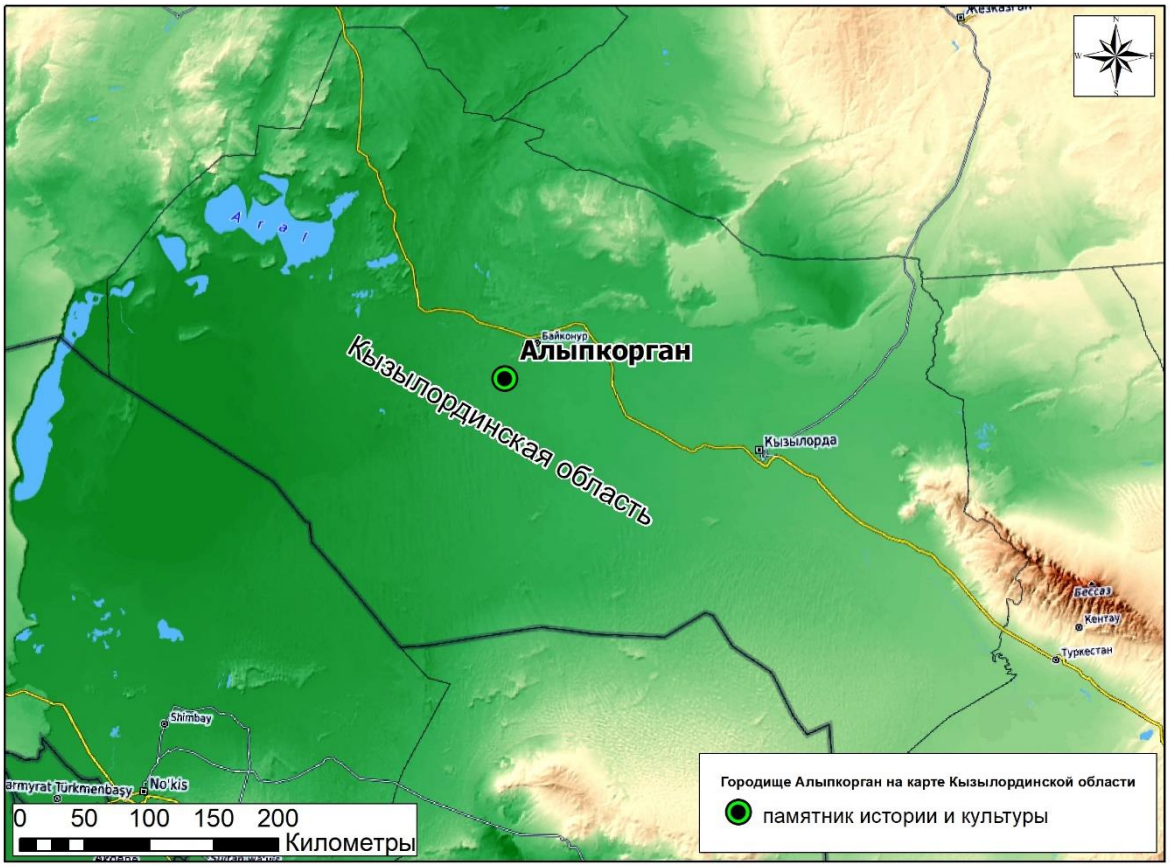

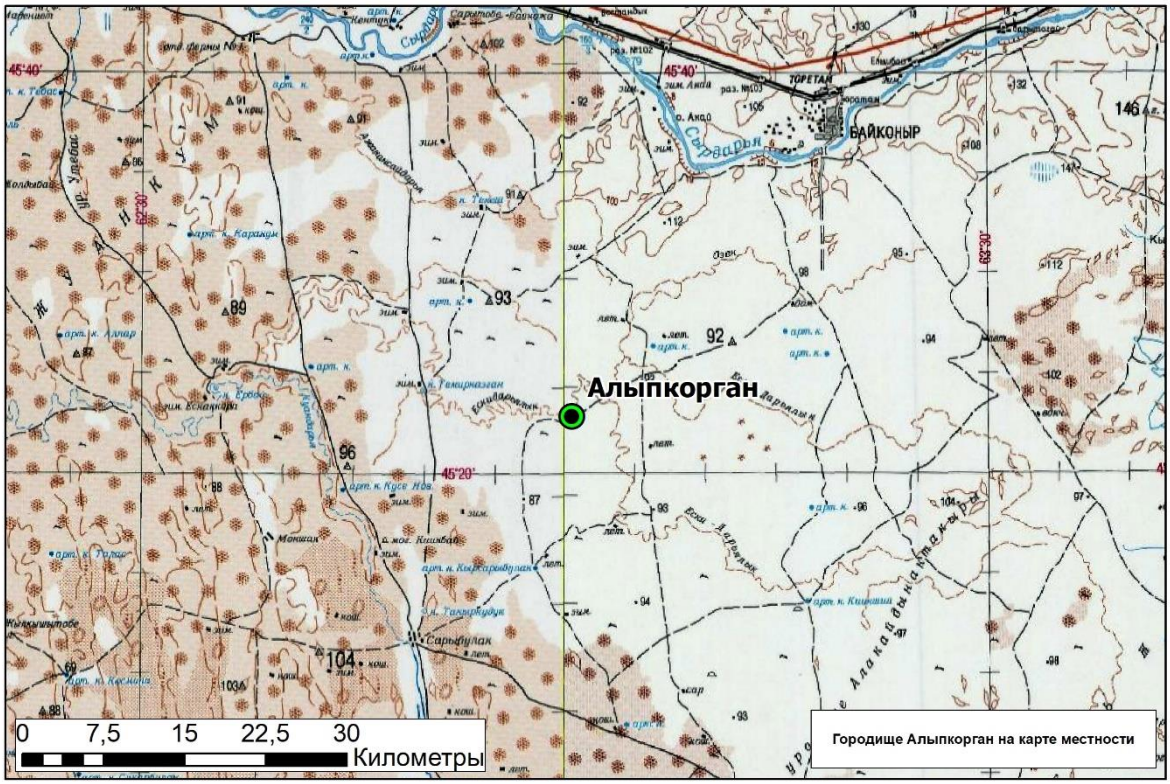

Рис. 1. Историко-архитектурный опорный план

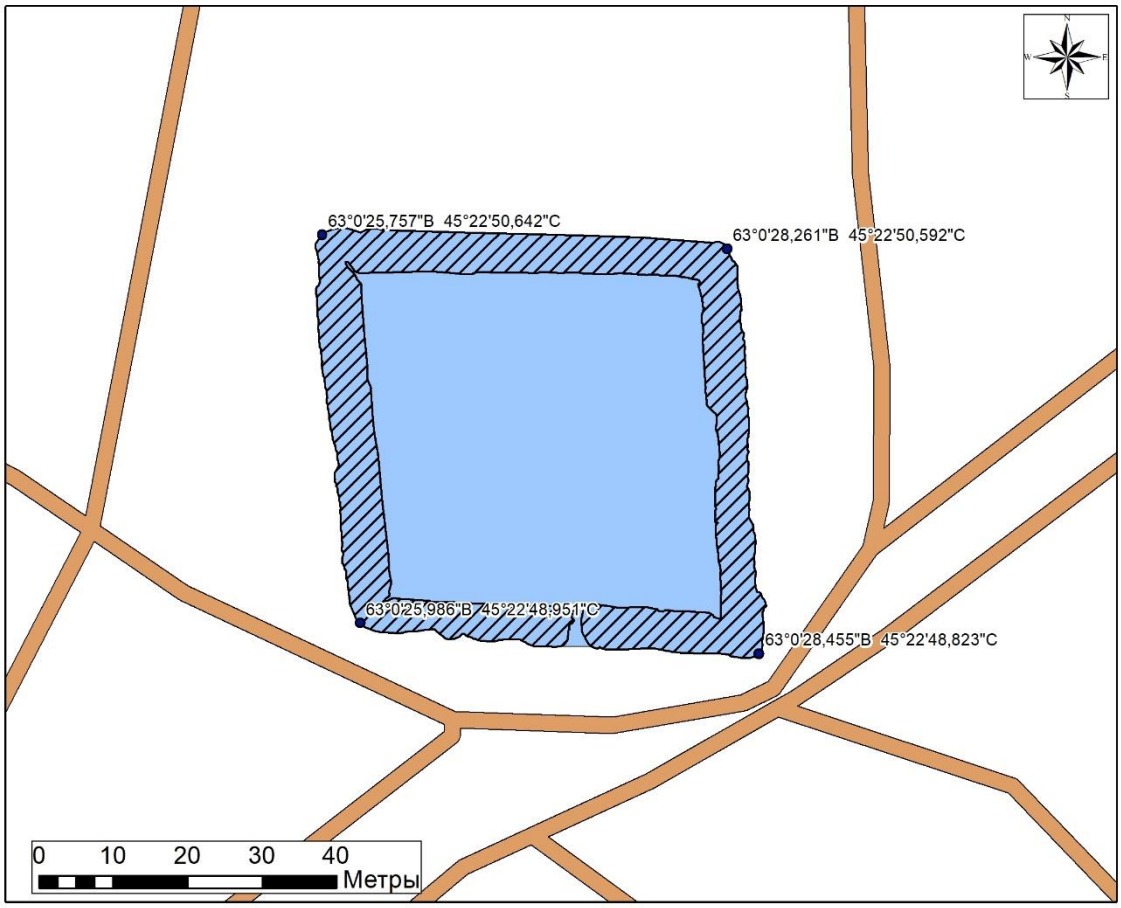

Городище Алыпкорган. **Границы и план памятника**

- координаты
- крепостные стены
- памятник историко-культурного наследия; площадь 3 078,06 кв. м
- грунтовые дороги

Рис. 2. План памятника историко-культурного наследия городища Алыпкорган

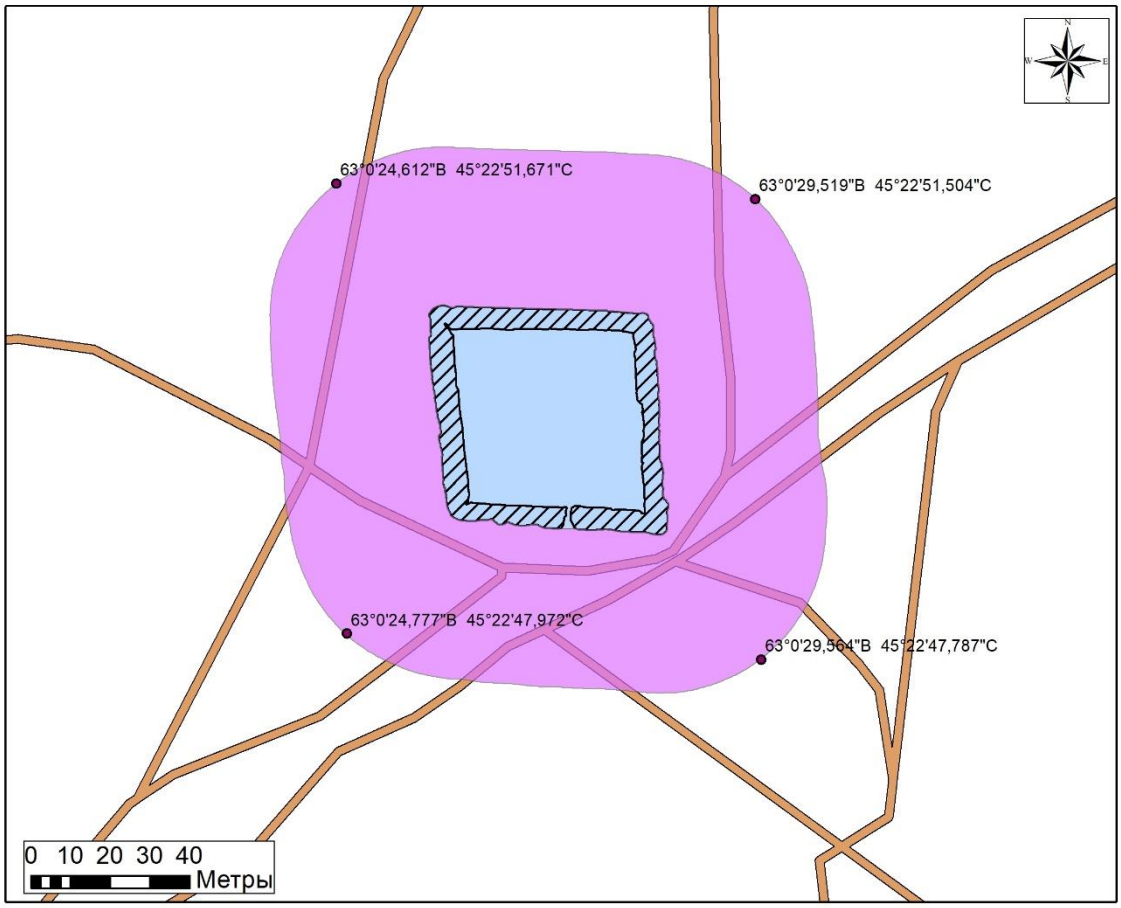

Городище Алыпкорган. Границы охранной зоны.

- координаты
- охранная зона; 40 м от границ памятника историко-культурного наследия; площадь 13 768,44 кв. м
- крепостные стены
- памятник историко-культурного наследия; площадь 3 078,06 кв. м
- грунтовые дороги

Рис. 3. План охранной зоны городища Алыпкорган

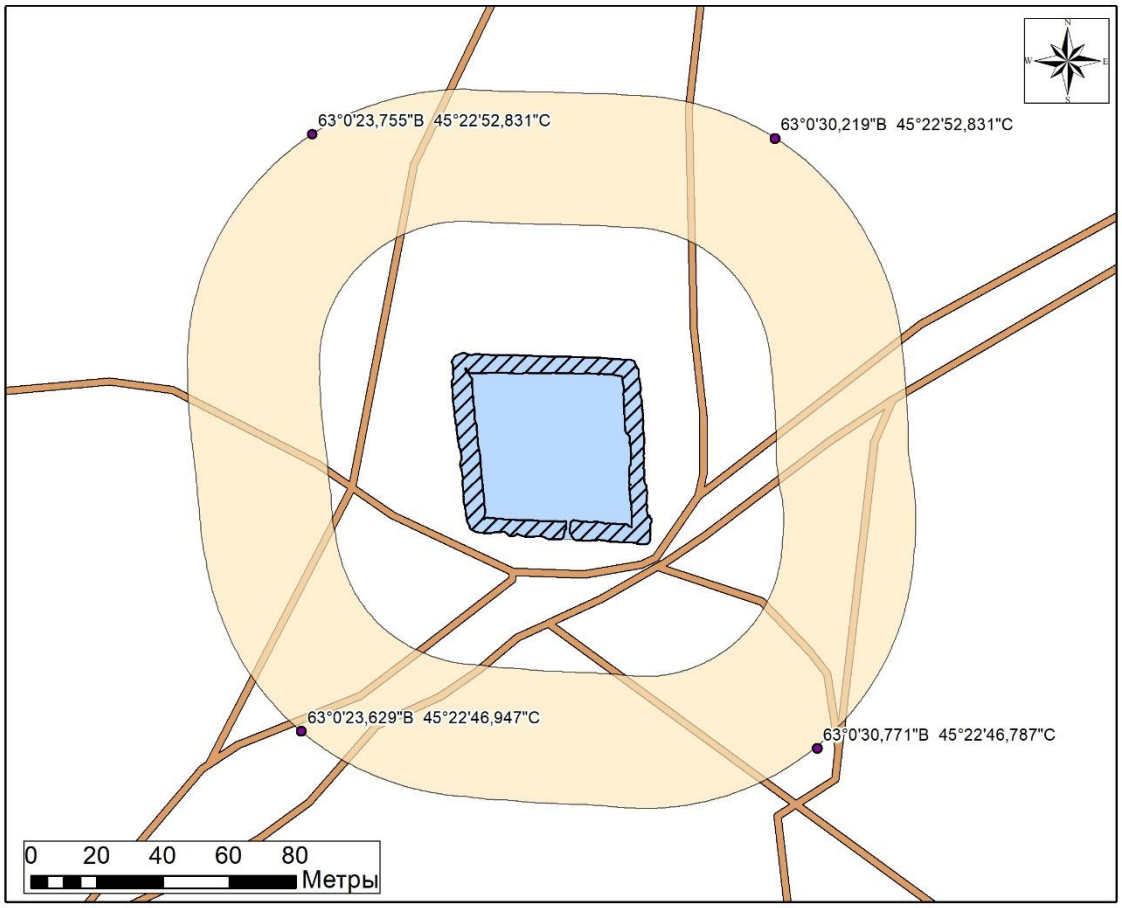

Городище Алыпкорган. Границы зоны регулирования застройки.

- координаты
- зоны регулирования застройки; 40 м от границ охранной зоны; площадь 23 795,97 кв.м
- крепостные стены
- памятник историко-культурного наследия; площадь 3 078,06 кв. м
- грунтовые дороги

Рис. 4. План зоны регулирования застройки городища Алыпкорган

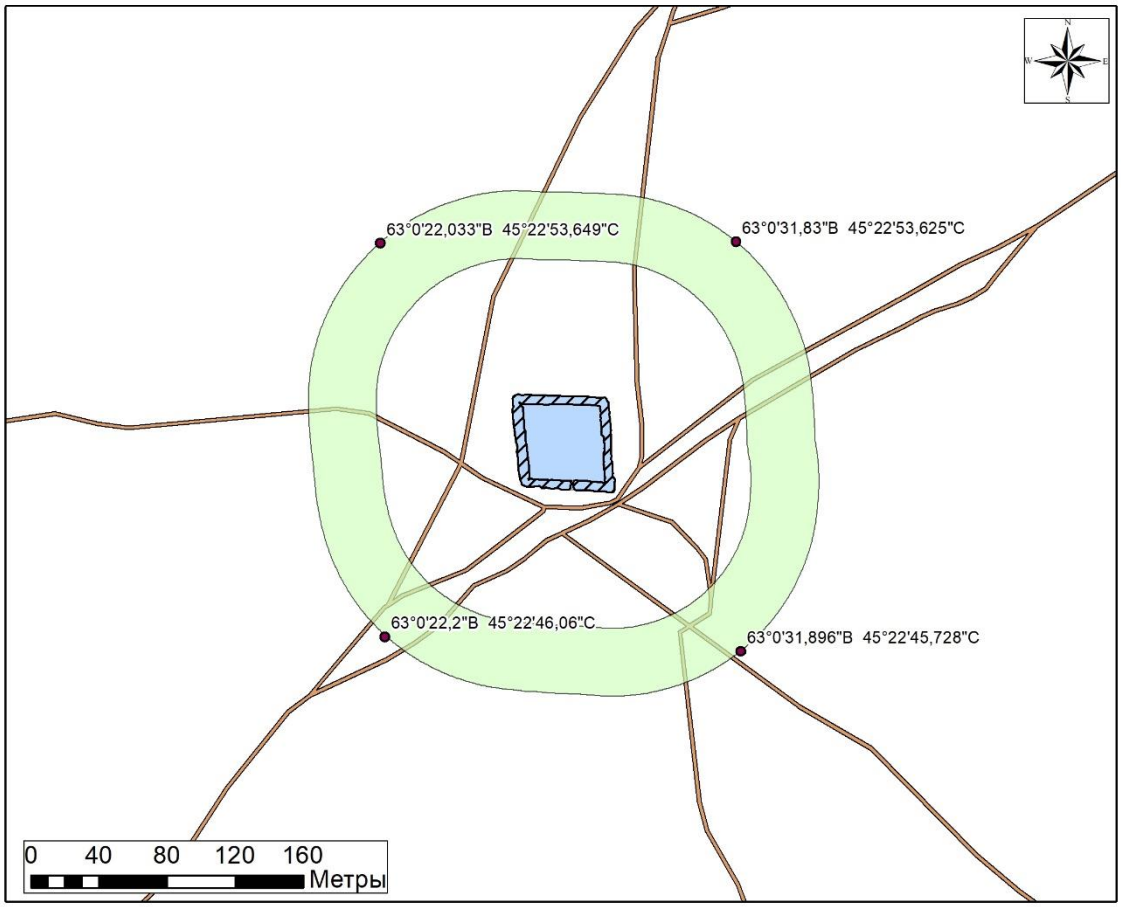

Городище Алыпкорган. Границы зоны охраняемого природного ландшафта.

- координаты
- зона охраняемого природного ландшафта; 40 м от границ зоны регулирования застройки; площадь 33 847,27 кв.м
- крепостные стены
- памятник историко-культурного наследия; площадь 3 078,06 кв. м
- грунтовые дороги

Рис. 5. План зоны охраняемого природного ландшафта городища Алыпкорган

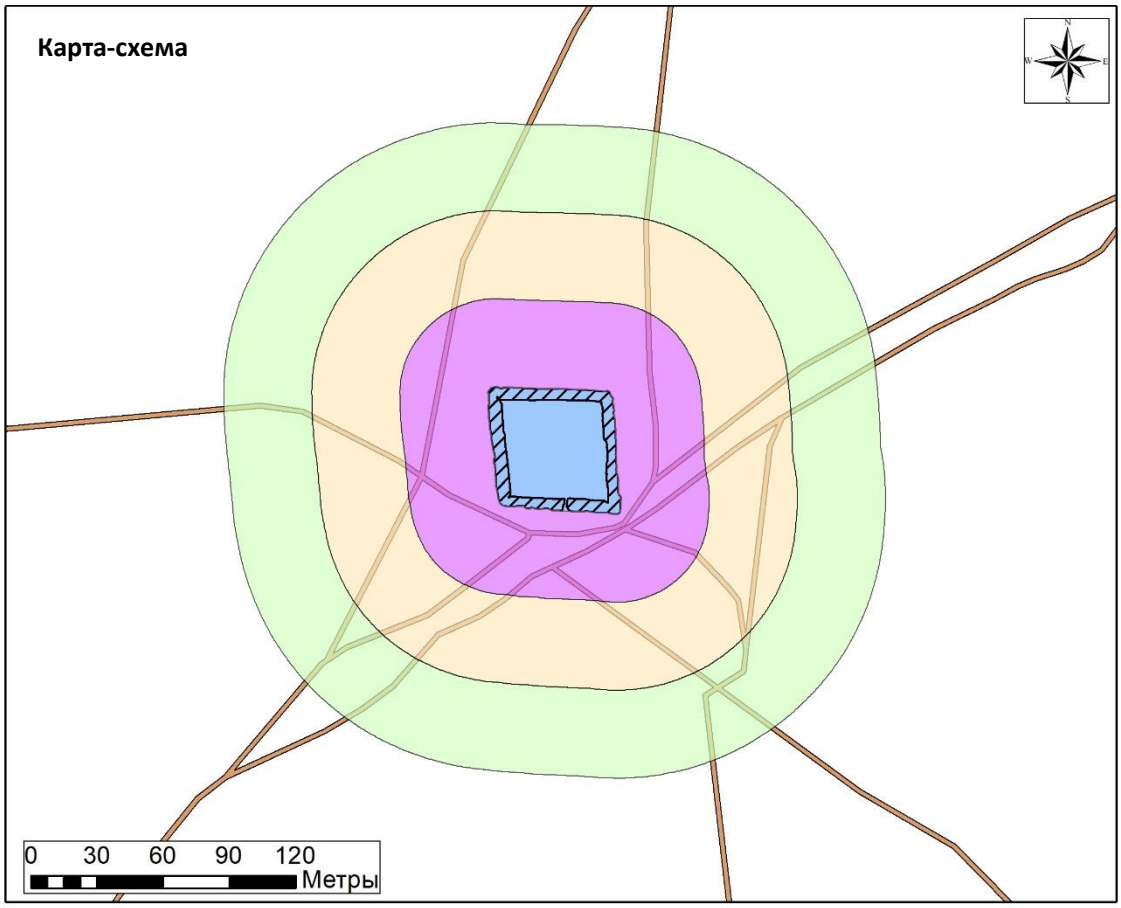

Зоны охраны городища Алыпкорган.

- зона охраняемого природного ландшафта; 40 м от границ зоны регулирования застройки; площадь 33 847,27 кв.м
- зоны регулирования застройки; 40 м от границ охранной зоны; площадь 23 795,97 кв.м
- охранная зона; 40 м от границ памятника историко-культурного наследия; площадь 13 768,44 кв. м
- крепостные стены
- памятник историко-культурного наследия; площадь 3 078,06 кв. м
- грунтовые дороги

Рис. 6. План зон охраны городища Алыпкорган