КГУ «По охране памятников истории и культуры Кызылординской области"
ТОО «Археологические исследования»

«Утверждаю»
Директор ТОО «Археологические исследования»
Амиров Е.Ш.

_____
(подпись)
«07» июля 2021 г.

Работы по проведению определения охранных зон, зон регулирования застройки и зон охраняемого природного ландшафта памятников истории и культуры на территории Кызылординской области

Памятник археологии
Городище Зангаркала

Кызылорда - Караганда, 2021

Оглавление

Пояснительная записка 3

Научно-исследовательские работы 4

Фотографии 9

Чертежно-графические материалы 10

Пояснительная записка

В полевом сезоне 2021 г. ТОО Археологические исследования» осуществило работы по определению охранных зон, зон регулирования застройки и зон охраняемого природного ландшафта памятников истории и культуры на территории Кызылординской области.

Основание для осуществления работ: Договор о государственных закупках услуг №42 от 03 июня 2021 г.

Научно-исследовательские работы были проведены на следующем памятнике:

Городище Зангаркала. Памятник местного значения (археология), расположен на территории Сырдаринского района, N44°27'00,1027" E64°50'58,6929". Памятник №173 в Государственном списке памятников истории и культуры местного значения по Кызылординской области, утвержденном постановлением акимата Кызылординской области №28 от 4 мая 2020 года.

Научно-исследовательские работы на вышеуказанном памятнике истории и культуры местного значения были проведены в соответствии с нормативно-правовой базой и технической спецификацией договору.

Нормативно-правовая база:

1. Закон Республики Казахстан от 26 декабря 2019 года «Об охране и использовании объектов историко-культурного наследия»;

2. Приказ Министра культуры и спорта Республики Казахстан от 14 апреля 2020 года № 86 «Об утверждении Правил определения охранной зоны, зоны регулирования застройки и зоны охраняемого природного ландшафта памятника истории и культуры и режима их использования»

В специальной главе отчета о научно-исследовательской работе приведено описание всего комплекса изысканий, с подробной характеристикой памятника, координат, фото и схем зон охраны памятника.

Научно-исследовательские работы

Весь комплекс научно-исследовательских работ был разделен на три этапа. На первом (камеральном) были проработаны имеющиеся данные об исследуемых памятниках местного значения, упоминание их в архивных, библиографических и картографических материалах, составлен оптимальный маршрут экспедиции. На втором этапе, подразумевающим непосредственно полевые работы проведены следующие изыскания: сняты топографический и ситуационный планы памятников и окружающей среды, уточнены координаты объектов, определены все зоны, предписанные действующим законодательством, проведена аэрофотосъемка. На завершающем этапе проведены работы по обработке и созданию нового картографического материала в среде GIS, подготовлены фото, составлен отчет по итогам научных исследований.

Характеристика памятника истории и культуры

Памятник местного значения (археология), расположен 30 километров к северо-востоку от села Инкардария, Сырдарьинского района Кызылординской области, (координаты: N44°27'00,1027" E64°50'58,6929").

Городище Зангаркала IX- XI расположено в 3 км. северо-восточнее городища Сырлы -там. Обследовано в 1960 г. ХАЭЭ (С.П. Толстов).

По своей конструкции схоже с городищем Сырлы-там. Городище округлой формы, диаметром до 300 м.

В состав городища входят квадратной формы цитадель с округлыми крепостными стенами и бойницами и пригородные постройки, примыкающие к северной стене цитадели. Имеется вторая внешняя стена, охватывающая обширное пространство окружающей местности с орошаемыми полями и строениями.

Все стены городища сильно размиты; подъемный керамический материал идентичен сарлытамскому; соотношение лепной и ремесленной неполивной керамики такое же; найдены всего два фрагмента поливных сосудов, датируемых X-XI вв..

По данным Сырдарьинского районного отдела регистрации и земельного кадастра памятник расположен на землях лесного фонда (Письмо от Филиала НАО «Государственная корпорация «Правительство для граждан» по Кызылординской области Сырдарьинского районного отдела регистрации и земельного кадастра №03-11-61-59/154 от 01.07.2021).

Площадь которую на данный момент занимает памятник составляет 56 067,21 м² (рис. 1-4).

Координаты крайних точек памятника историко-культурного наследия:

Крайняя точка	Памятник историко-культурного наследия	
северный край	N44°27'3,973"	
	E64°50'59,135"	
северо-западный край	N44°27'3,652"	N44°27'3,08"
	E64°50'55,628"	E64°50'54,56"
северо-западный край	N44°22'2,896"	N44°27'1,856"
	E64°50'52,65"	E64°50'51,405"
юго-западный край	N44°26'56,77"	
	E64°50'54,847"	
южный край	N44°26'55,828"	
	E64°50'57,245"	
юго-восточный край	N44°26'55,935"	N44°26'57,487"
	E44°22'2,896"	E64°51'3,424"
восточный край	N44°26'59,243"	N44°27'0,372”
	E64°51’5,445”	E64°51’5,423”
северо-восточный край	N44°27'2,75"	
	E64°51'2,794"	

Библиография:

1. Археологическая карта Казахстана. – Алма-Ата: АН КССР, 1960.
2. Свод памятников истории и культуры Республики Казахстан. Кызылординская область. – Алматы: Аруна, 2007. – с . 318.
3. Каллаур В.А. Древние крепости и курганы по реке Сыр-Дарье в восточной части Перовского уезда //ПТКЛА. – VI. – Ташкент, 1901.

Охранная зона (рис. 5).

Охранная зона памятника определена согласно п. 3 ст. 7 Приказа Министра культуры и спорта Республики Казахстан от 14 апреля 2020 года № 86 «Об утверждении Правил определения охранной зоны, зоны регулирования застройки и зоны охраняемого природного ландшафта памятника истории и культуры и режима их использования» - памятник археологии окружается охранной зоной 40 (сорок) метров от крайних границ обнаружения культурных слоев памятника истории и культуры, при группе памятников-от внешних крайних границ памятников истории и культуры

Согласно Правил определения и режима использования охранных зон, зон регулирования застройки и зон охраняемого природного ландшафта объектов историко-культурного наследия охранная зона памятника городище

Зангаркала определяется размером 40 м от его внешних границ. На территории охранной зоны не производятся работы, которые оказывают вредное воздействие на сохранность объекта историко-культурного наследия, на его историко-культурное восприятие. Площадь охранной зоны 40 070,43 м².

Координаты крайних точек охранной зоны:

Крайняя точка	Охранная зона	
северный край	N44°27'5,258"	
	E64°50'59,362"	
северо-западный край	N44°27'4,912"	N44°27'4,359"
	E64°50'55,211"	E64°50'53,762"
северо-западный край	N44°27'3,892"	N44°27'2,212"
	E64°50'51,486"	E64°50'49,665"
северо-восточный край	N44°27'3,837"	
	E64°51'3,793"	
восточный край	N44°27'0,564"	N44°26'59,13"
	E64°51'7,224"	E64°51'7,262"
юго-восточный край	N44°26'56,599"	N44°26'54,816"
	E64°51'4,769"	E64°51'1,019"
южный край	N44°26'54,523"	
	E64°50'57,172"	
юго-западный край	N44°26'55,567"	
	E64°50'53,918"	

Зона регулирования застройки (рис. 6).

Охранная зона памятника определена согласно ст. 8 Приказа Министра культуры и спорта Республики Казахстан от 14 апреля 2020 года № 86 «Об утверждении Правил определения охранной зоны, зоны регулирования застройки и зоны охраняемого природного ландшафта памятника истории и культуры и режима их использования» - Зона регулирования застройки памятника истории и культуры определяется равной одной величине охранной зоны. Зона регулирования застройки памятника истории и культуры фиксируется от края охранной зоны памятника истории и культуры.

Таким образом, зона регулирования застройкипамятника городище Зангаркала устанавливается в размере 40 от границ охранной зоны. Зона регулирования застройки устанавливается для сохранения пространственной, композиционной роли объектов историко-культурного наследия в исторически сложившейся системе застройки и планировки городов,

населенного места, пейзажа, для обеспечения гармонического единства объекта историко-культурного наследия с современной градостроительной или природной средой. Площадь зоны регулирования застройки составляет 50 034,11 м².

Координаты крайних точек зоны регулирования застройки:

Крайняя точка	Зона регулирования застройки	
северный край	N44°27'6,515"	
	E64°50'59,849"	
северо-западный край	N44°27'6,179"	N44°27'5,643"
	E64°50'54,824"	E64°50'53,153"
северо-западный край	N44°27'4,855"	N44°27'2,338"
	E64°50'50,269"	E64°50'47,844"
северо-восточный край	N44°27'4,848"	
	E64°51'4,926"	
восточный край	N44°27'0,647"	N44°26'59,072"
	E64°51'9,031"	E64°51'9,08"
юго-восточный край	N44°26'55,759"	N44°26'53,642"
	E64°51'6,16"	E64°51'1,794"
южный край	N44°26'53,235"	
	E64°50'56,961"	
юго-западный край	N44°26'54,415"	
	E64°50'52,992"	

Зона охраняемого природного ландшафта (рис. 7).

Охранная зона памятника определена согласно ст. 9 Приказа Министра культуры и спорта Республики Казахстан от 14 апреля 2020 года № 86 «Об утверждении Правил определения охранной зоны, зоны регулирования застройки и зоны охраняемого природного ландшафта памятника истории и культуры и режима их использования» - Зона охраняемого природного ландшафта памятника истории и культуры определяется равной величине зоны регулирования застройки. Зона охраняемого природного ландшафта фиксируется от края зоны регулирования застройки.

Таким образом, зона охраняемого природного ландшафта памятника городище Зангаркала определяется размером 40 м от границ зоны регулирования застройки. На территории зоны охраняемого природного ландшафта допускается деятельность, которая не вызывает изменение характера ландшафта, системы водоснабжения, растительности и других, предусмотренных режимом зоны, элементов.

Хозяйственная деятельность местных жителей в виде устройства загонов для скота и огородов потенциально угрожает сохранности объекта.

Площадь зоны охраняемого природного ландшафта составляет 60 052,62 м².

Координаты крайних точек зоны охраняемого природного ландшафта:

Крайняя точка	Зона охраняемого природного ландшафта	
северный край	N44°27'7,807"	
	E64°51'0,038"	
северо-западный край	N44°27'7,431"	N44°27'6,894"
	E64°50'54,357"	E64°50'52,556"
северо-западный край	N44°27'5,796"	N44°27'2,576"
	E64°50'49,021"	E64°50'46,064"
северо-восточный край	N44°27'5,86"	
	E64°51'6,055"	
восточный край	N44°27'0,715"	N44°26'58,954"
	E64°51'10,837"	E64°51'10,881"
юго-восточный край	N44°26'54,952"	N44°26'52,512"
	E64°51'7,58"	E64°51'2,676"
южный край	N44°26'51,956"	
	E64°50'56,649"	
юго-западный край	N44°26'53,272"	
	E64°50'52,087"	

Фотографии

Фото 1. Охранная доска на памятнике городище Зангаркала

Фото 2. Городище Зангаркала

Фото 3. Городище Зангаркала. Общий вид

Фото 4. Городище Зангаркала. Вид сверху.


Фото 5. Городище Зангаркала. Вид сверху

Фото 6. Городище Зангаркала. Вид сверху.

Чертежно-графические материалы

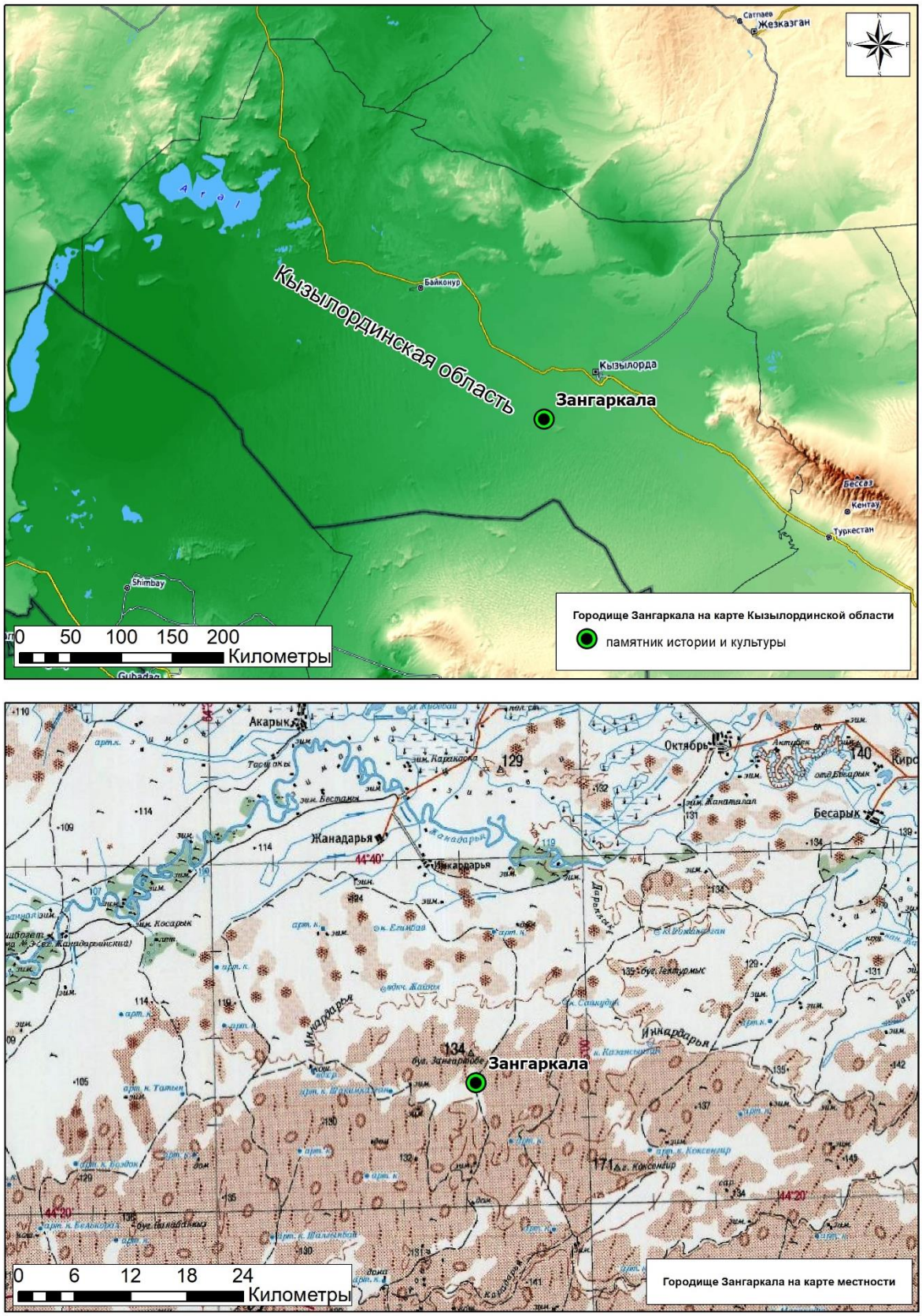

Рис. 1. Историко-архитектурный опорный план

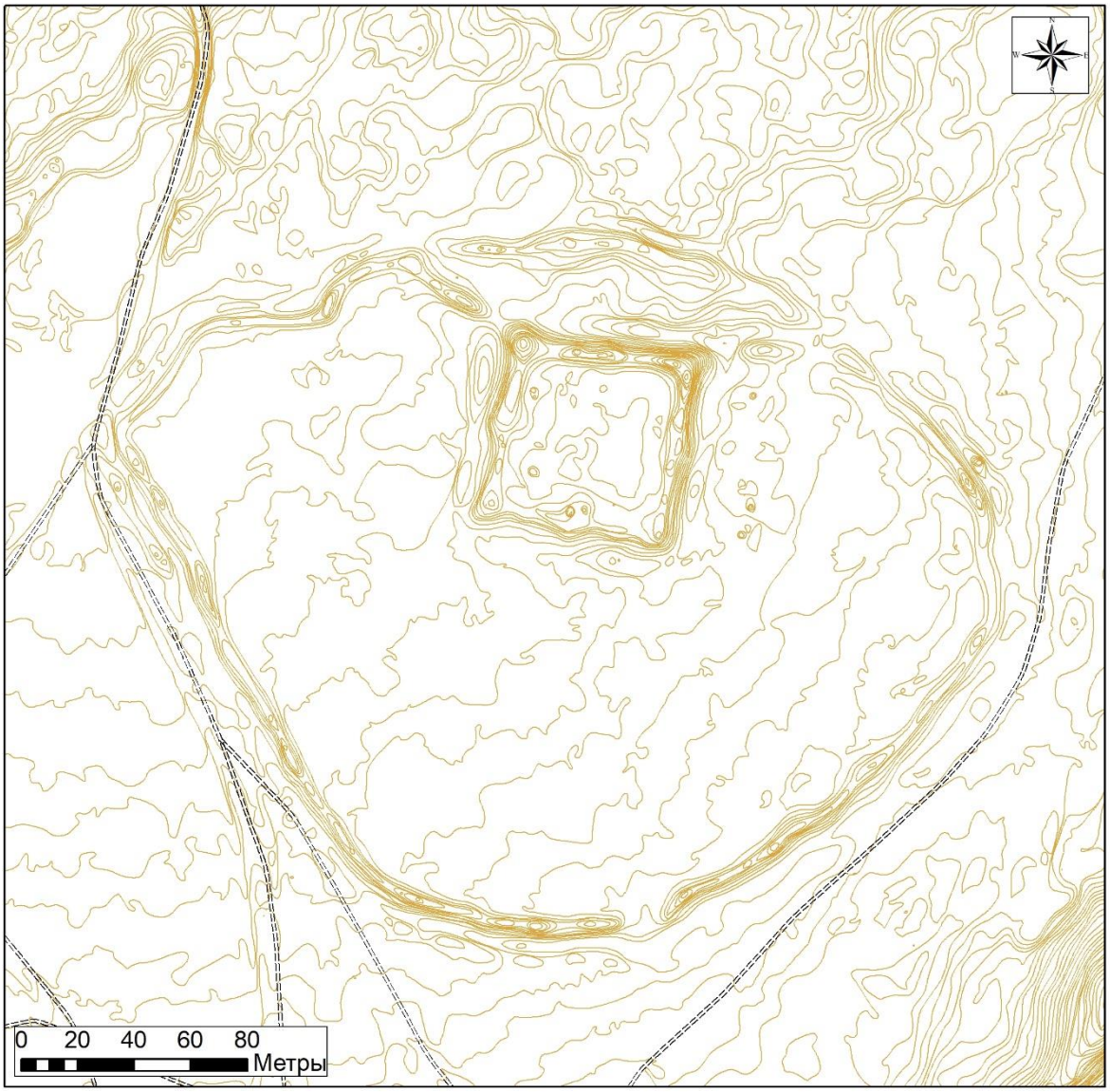

Топографический план городища Зангаркала

====== грунтовые дороги

изолинии (шаг 0,1 м)

Рис. 2. Топографический план городища Зангаркала

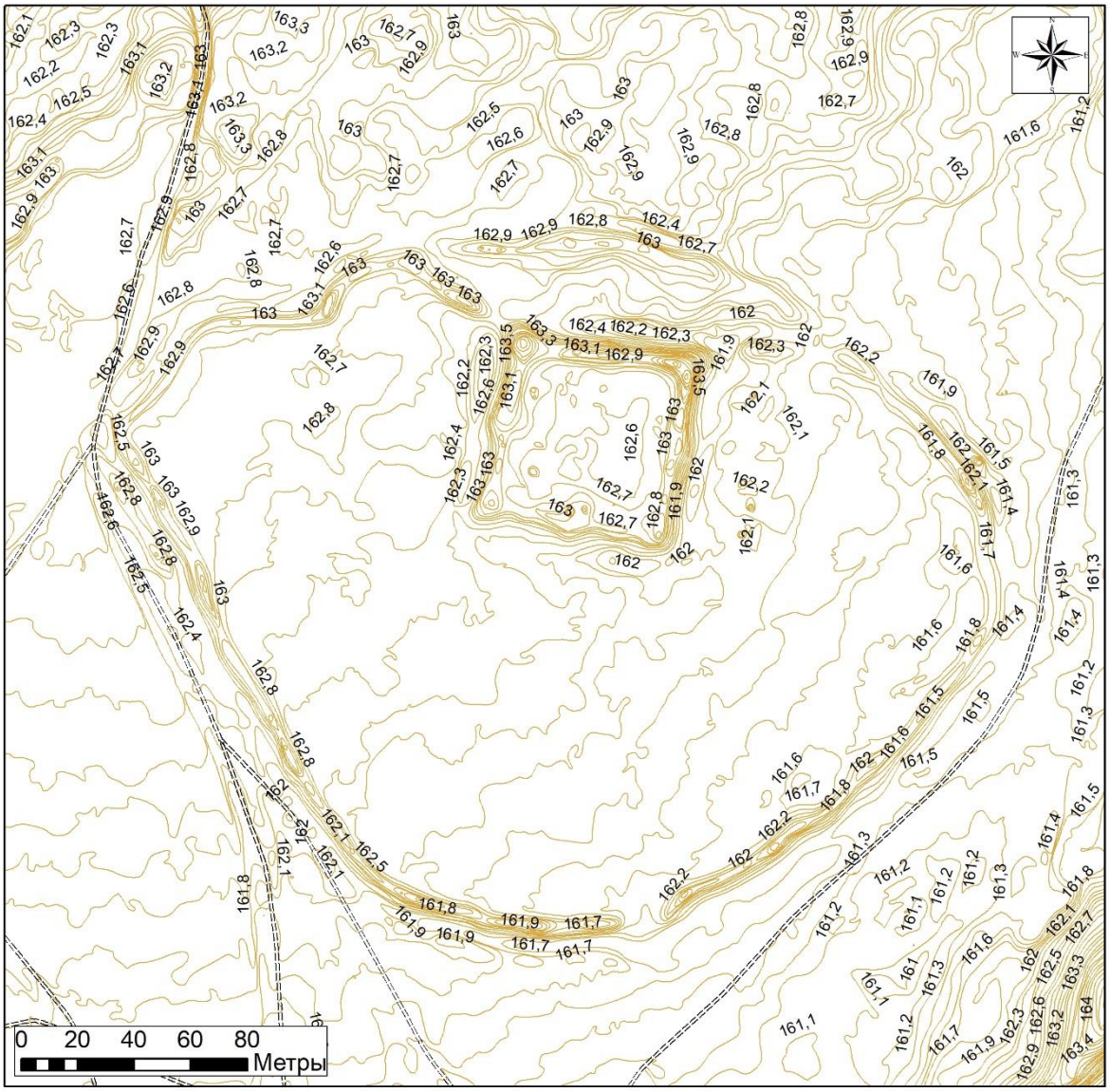

Топографический план городища Зангаркала со значениями абсолютных высот

====== грунтовые дороги

изолинии (шаг 0,1 м)

Рис. 3. Топографический план городища Зангаркала со значенями абсолютных высот

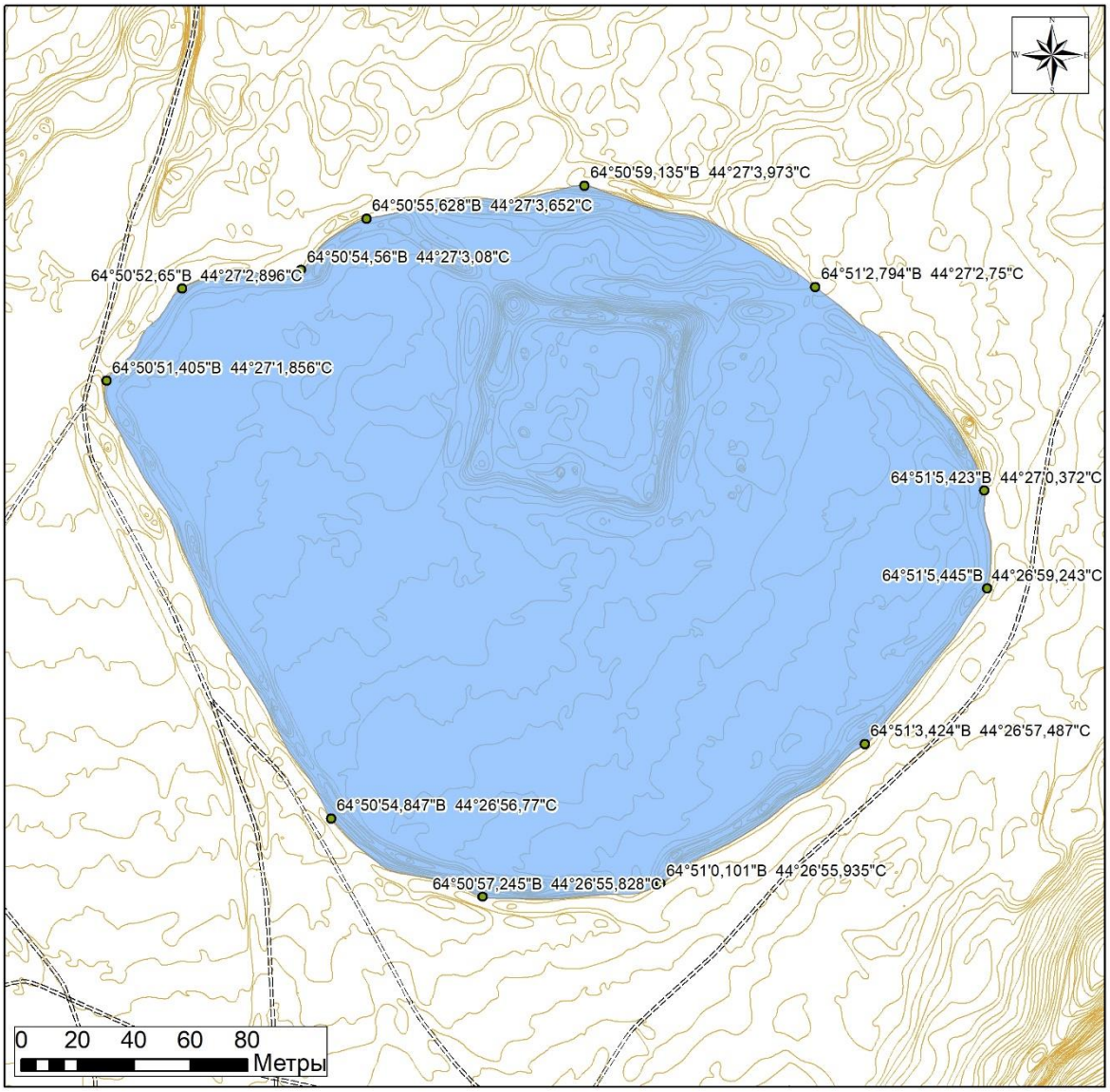

Городище Зангаркала. Границы памятника историко-культурного наследия.

координаты

памятник историко-культурного наследия; площадь 56 067,21 кв.м

====== грунтовые дороги

изолинии (шаг 0,1 м)

Рис. 4. Городище Зангаркала. Границы памятника историко-культурного наследия

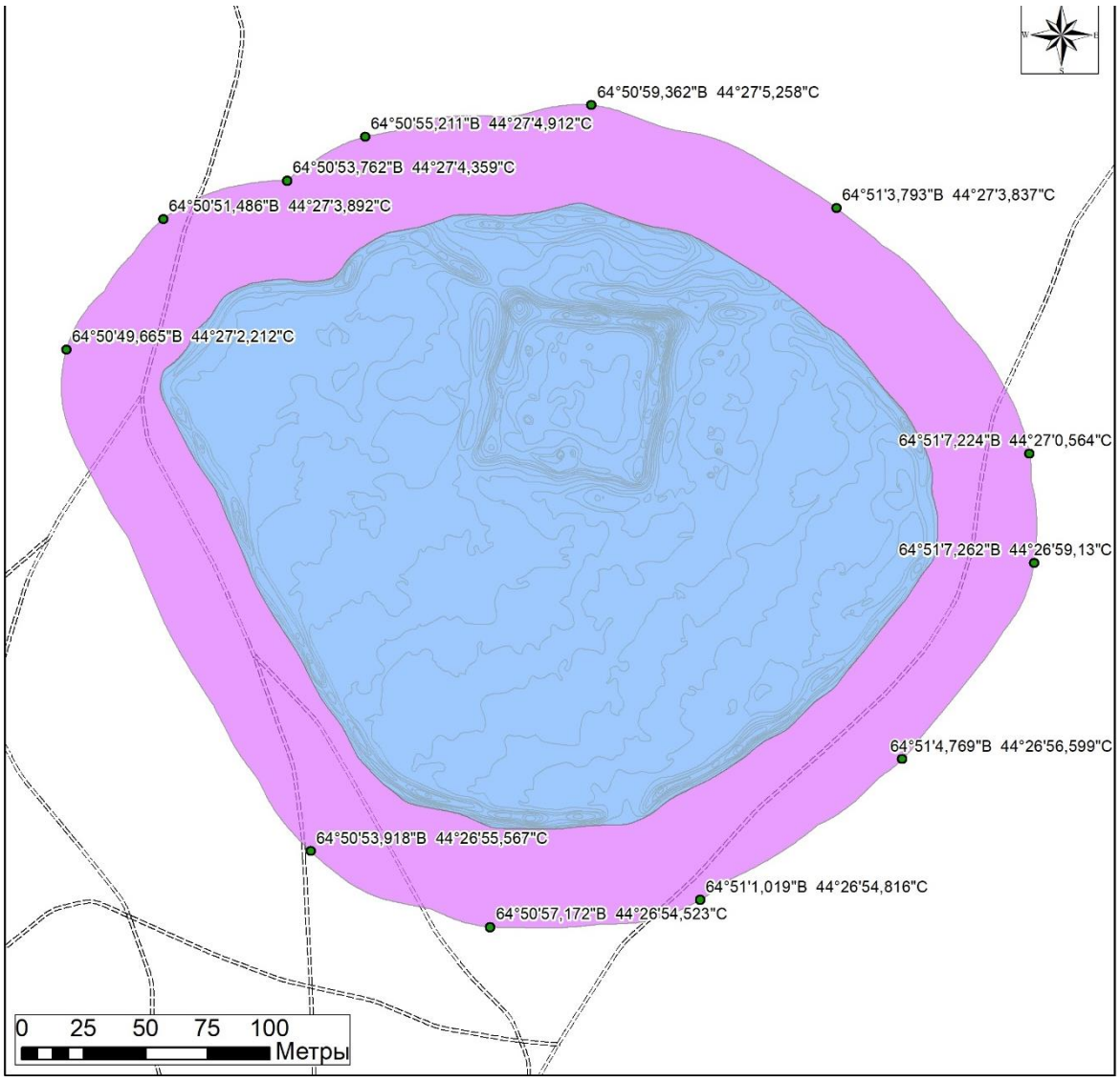

Городище Зангаркала. Границы охранной зоны.

- координаты
- памятник историко-культурного наследия; площадь 56 067,21 кв.м
- охранная зона; 40 м от границ памятника историко-культурного наследия; площадь 40 070,43 кв.м
- ====== грунтовые дороги
- изолинии (шаг 0,1 м)

Рис. 5. План охранной зоны городища Зангаркала

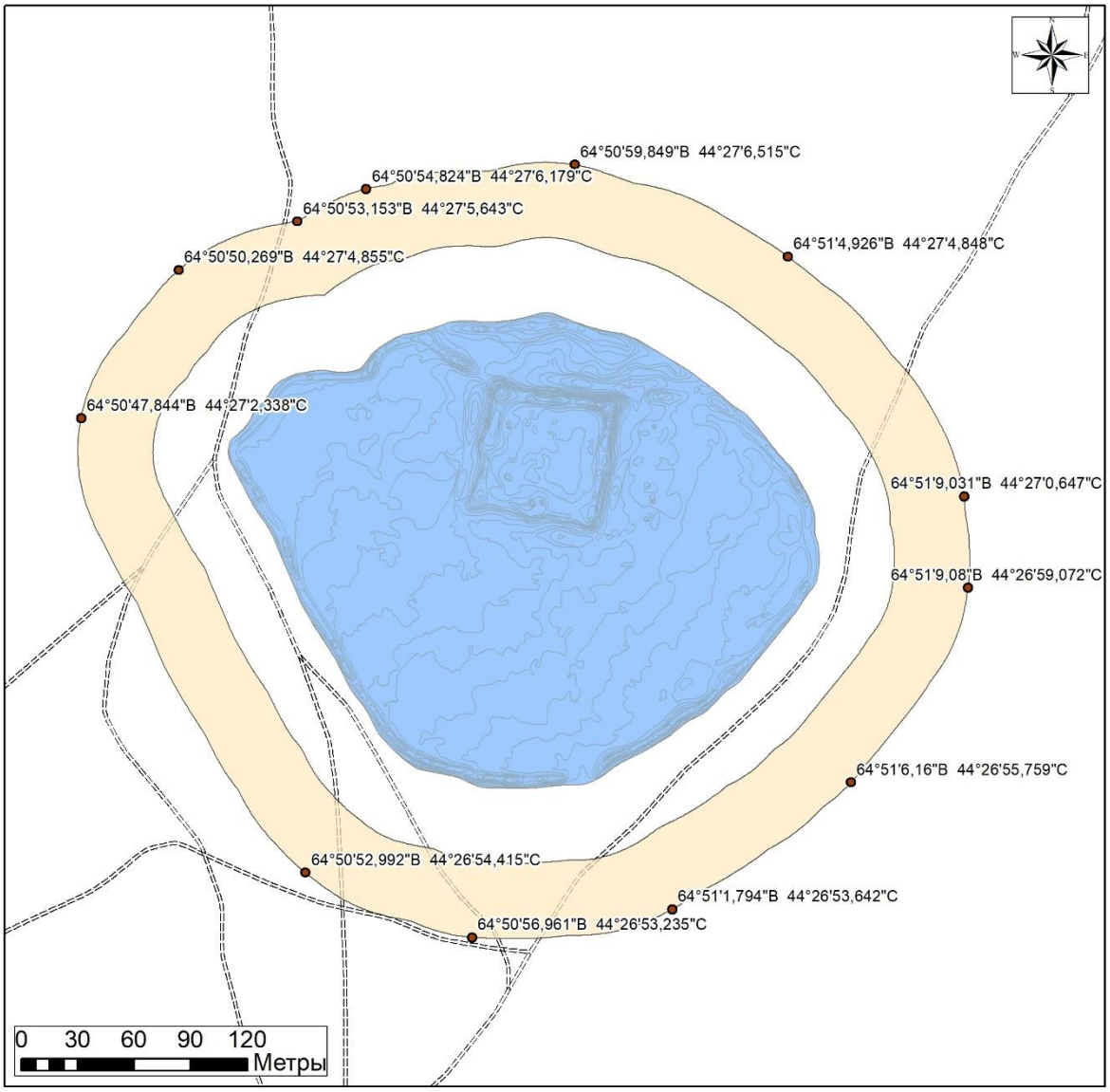

Городище Зангаркала. Границы зоны регулирования застройки.

- координаты
- памятник историко-культурного наследия; площадь 56 067,21 кв.м
- зона регулирования застройки; 40 м от границ охранной зоны; площадь 50 034,11 кв.м
- ====== грунтовые дороги
- изолинии (шаг 0,1 м)

Рис. 6. План зоны регулирования застройки городища Зангаркала

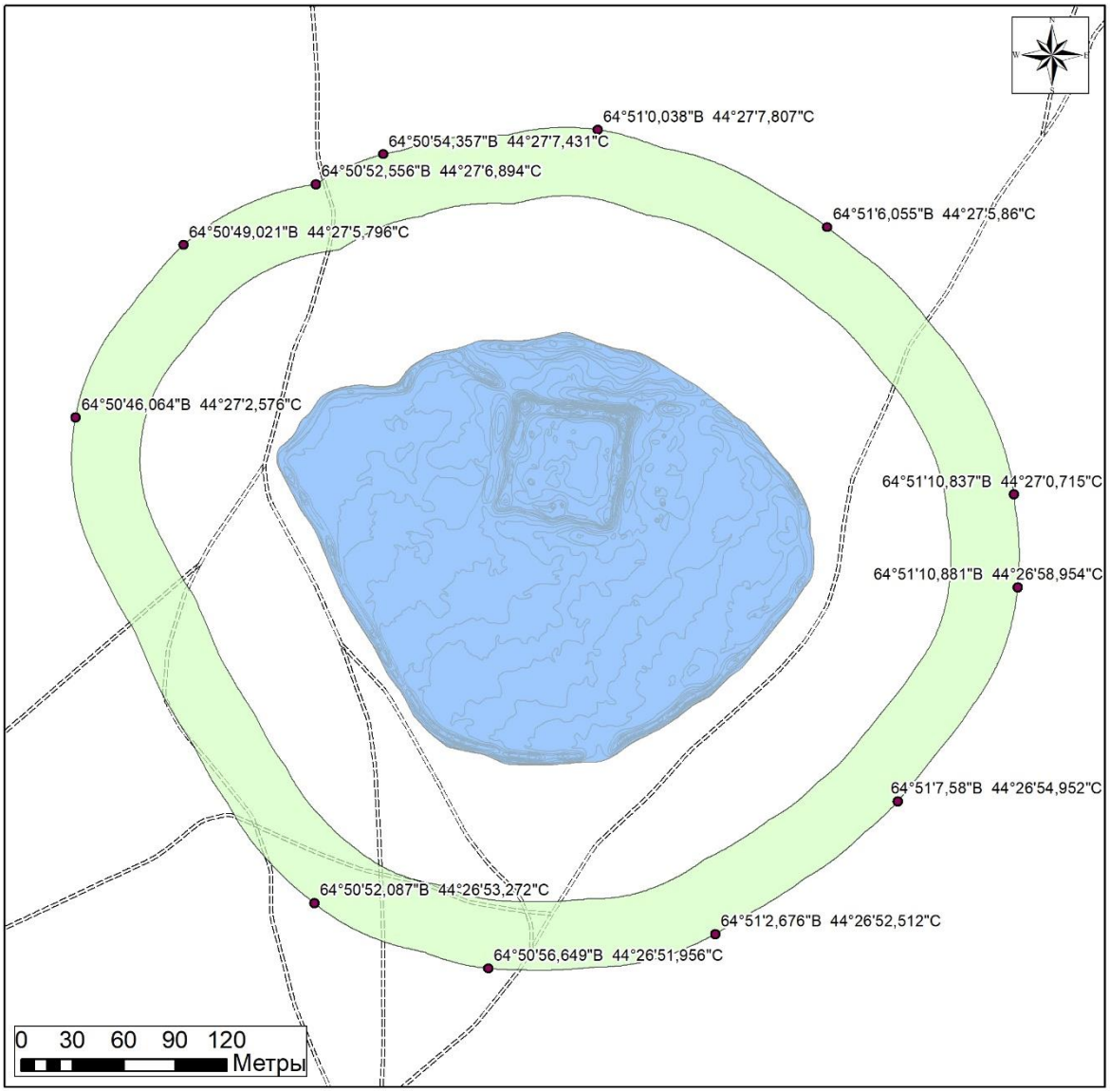

Городище Зангаркала. Границы зоны охраняемого природного ландшафта.

- координаты
- памятник историко-культурного наследия; площадь 56 067,21 кв.м
- зона охраняемого природного ландшафта; 40 м от границ зоны регулирования застройки; площадь 60 052,62 кв.м
- ====== грунтовые дороги
- изолинии (шаг 0,1 м)

Рис. 7. План зоны охраняемого природного ландшафта городища Зангаркала

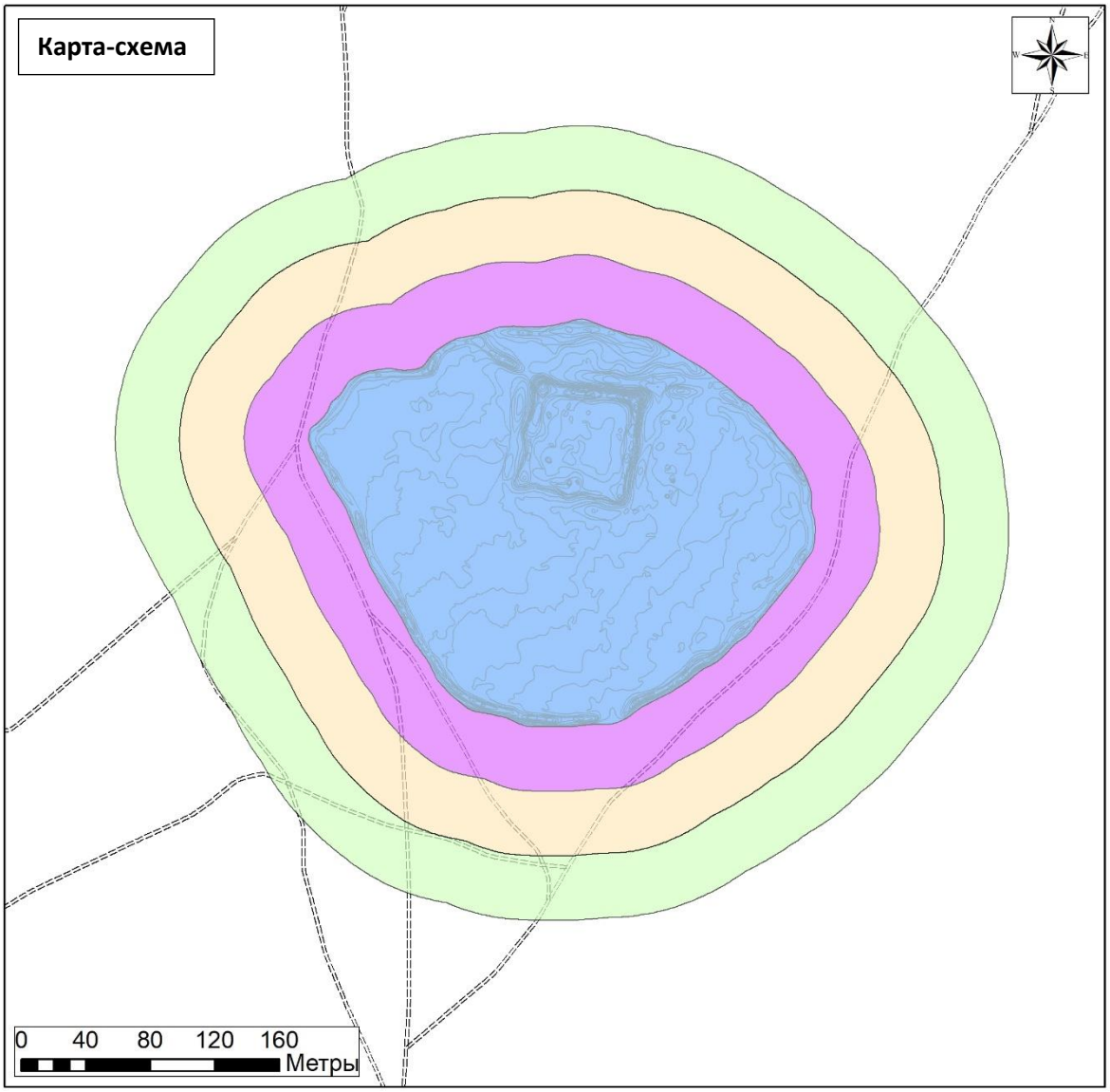

Зоны охраны городища Зангаркала

- памятник историко-культурного наследия
- охранная зона (40 м)
- зона регулирования застройки (40 м)
- зона охраняемого природного ландшафта (40 м)
- грунтовые дороги
- изолинии (шаг 0,1 м)

Рис. 8. План зоны охраны городища Зангаркала