АТЫРАУ ОБЛЫСЫ
ИСАТАЙ АУДАНЫ
ҚАМЫСҚАЛА АУЫЛДЫҚ
ОКРУГІ ӘКІМІНІҢ
**ШЕШІМІ**

АКИМ КАМЫСКАЛИНСКОГО
СЕЛЬСКОГО ОКРУГА
ИСАТАЙСКОГО РАЙОНА
АТЫРАУСКОЙ ОБЛАСТИ
**РЕШЕНИЕ**

"15" 08 2017ж № 33

Х.Ерғалиев ауылы

**Қамысқала ауылдық округі жерінен «Исатай аудандық тұрғын-үй коммуналдық шаруашылығы, жолаушылар көлігі және автомобиль жолдары бөлімі» мемлекеттік мекемесіне ауылішілік автомобиль жолдары үшін тұрақты жер пайдалану құқығын беру туралы**

Қазақстан Республикасы 2003 жылғы 20 маусымдағы №442 Жер Кодексінің 19 – бабына, Исатай ауданы бойынша азаматтар мен заңды тұлғаларға жер телімдерін құқықты табыстау үшін құрылған комиссияның 2016 жылғы 24 қазандағы №402,403,404,405 қорытындыларына және «Азаматтарға арналған үкімет» мемлекеттік корпорациясы» КЕАҚ Атырау облысы бойынша филиалы – жер кадастры және жылжымайтын мүлікті техникалық тексеру департаментінің Исатай аудандық бөлімшесі арқылы жасақталған жерге орналастыру жобаларының негізінде Қамысқала ауылдық округінің әкімі

**ШЕШІМ ҚАБЫЛДАДЫ:**

1. Атырау облысы, Исатай ауданы, Қамысқала ауылдық округі, Х.Ерғалиев ауылы Жұмағалиев – Сапарғалиева, А.Жұбанов – Қалиев, Айтбаев, Сахуалин1, Сахуалин 2, Сахуалин 3, Ұ.Сабыров, А.Иманов-З.Абежанов, Т.Даулетияров(бұрынғы Гагарин), М.Қостанбаев, Жамбыл, И.Жұбанов көшелерінен «Исатай аудандық тұрғын-үй коммуналдық шаруашылығы, жолаушылар көлігі және автомобиль жолдары бөлімі» мемлекеттік мекемесіне ауылішілік автомобиль жолдары үшін 7,4232 гектар жер теліміне тұрақты жер пайдалану құқығы берілсін.

2. Белгілеп берілген 7,4232 гектар жер телімі бөлінеді, ауыртпашылықсыз, меншік құқығына шек қойылмайды деп саналсын.

3. Исатай аудандық жер қатынастары бөлімінен «Азаматтарға арналған үкімет» мемлекеттік корпорациясы» коммерциялық емес акционерлік қоғамының Атырау облысы бойынша филиалы – жер кадастры және жылжымайтын мүлікті техникалық тексеру департаментінің Исатай аудандық бөлімшесіне тапсырыс беру арқылы жер телімінің шекарасын анықтау және сәйкестендіру құжатын жасату сұралсын.

4. Шешім «Исатай аудандық тұрғын-үй коммуналдық шаруашылығы, жолаушылар көлігі және автомобиль жолдары бөлімі» мемлекеттік мекемесіне, аудандық жер қатынастары бөліміне, аудандық сәулет және қала құрылысы бөліміне, аудандық мемлекеттік кірістер басқармасы мен аудандық Әділет басқармасына жіберілсін.

5. Осы шешім қабылданған күннен бастап күшіне енеді және қолданысқа енгізіледі.

**Қамысқала ауылдық округінің әкімі:** **С.Саменов**

ТҰРАҚТЫ ЖЕР ПАЙДАЛАНУ
ҚҰҚЫҒЫН БЕРЕТІН

# АКТ

НА ПРАВО ПОСТОЯННОГО
ЗЕМЛЕПОЛЬЗОВАНИЯ

**№ 0129083**

Жер учаскесінің кадастрлық нөмірі: **04-061-016-799**
Жер учаскесіне тұрақты жер пайдалану құқығы
Жер учаскесінің алаңы: **1.2 га**
Жердің санаты: **Елді мекендердің жерлері (қалалар, поселкелер және ауылдық елді мекендер)**
Жер учаскесін нысаналы тағайындау:
**ауылішілік автомобиль жолдары үшін**
Жер учаскесін пайдаланудағы шектеулер мен ауыртпалықтар: **жоқ**
Жер учаскесінің бөлінуі: **бөлінеді**

Кадастровый номер земельного участка: **04-061-016-799**
Право постоянного землепользования на земельный участок
Площадь земельного участка: **1.2 га**
Категория земель: **Земли населенных пунктов (городов, поселков и сельских населенных пунктов)**
Целевое назначение земельного участка:
**для внутрипоселковых автомобильных дорог**
Ограничения в использовании и обременения земельного участка: **нет**
Делимость земельного участка: **делимый**

**№ 0129083**

# Жер учаскесінің ЖОСПАРЫ
# План земельного участка

Учаскенің мекенжайы, мекенжайының тіркеу коды (ол бар болған кезде): **Атырау обл., Исатай ауд., Қамысқала ауылдық округі., Х.Ерғалиев ауылы., И.Жұбанов көшесі**
Адрес, регистрационный код адреса (при его наличии) участка: **Атырауская обл., Исатайский р-н., Камыскалинский сельский округ., аул Х.Ергалиева., улица И.Жубанова**

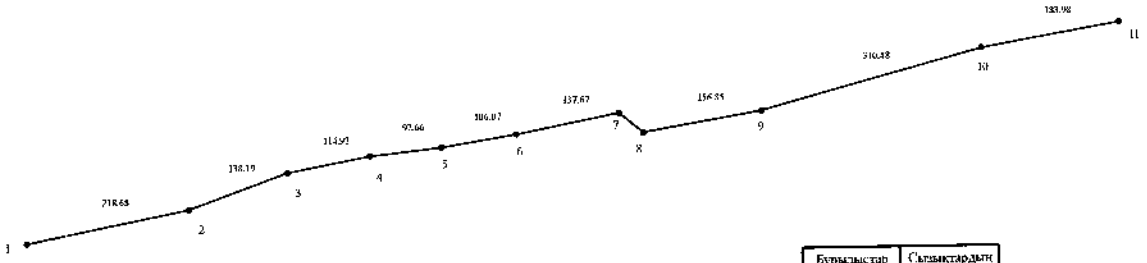


| Бұрылыстар нүктелері № поворотных точек | Сызықтардың ұзындығы Меры линий, метр |
|---|---|
| 7 - 8 | 40.49 |

Шектесу учаскелерінің кадастрлық нөмірлері (жер санаттары),
1 ден – 1 ге дейін – Елді мекен жері

Кадастровые номера (категории земель) смежных участков
от 1 – до 1 – Земли населенного пункта

МАСШТАБ 1: 10000

## Жоспар шегіндегі бөтен жер учаскелері
## Посторонние земельные участки в границах плана

| Жоспардағы № на плане | Жоспар шегіндегі бөтен жер учаскелерінің кадастрлық нөмірлері<br>Кадастровые номера посторонних земельных участков в границах плана | Алаңы, гектар<br>Площадь, гектар |
|---|---|---|
| | жоқ<br>нет | |
| | | |
| | | |
| | | |
| | | |
| | | |

Осы акт **"Азаматтарға арналған үкімет"Мемлекеттік корпорациясы"коммерциялық емес акционерлік қоғамының Атырау облысы бойынша филиалы-Жер кадастры және жылжымайтын мүлікті техникалық тексеру департаментімен** жасалды

Настоящий акт изготовлен **Департамент земельного кадастра и технического обследования недвижимости - филиал некоммерческого акционерного общества "Государственная Корпорация "Правительство для граждан"по Атырауской области**

Мөр орны _____ **А.Амиров**
қолы, подпись

Место печати 20 17 ж/г '04' 09

Осы актіні беру туралы жазба жер учаскесіне меншіктік құқығын, жер пайдалану құқығын беретін актілер жазылатын Кітапта № 3170 болып жазылды

Қосымша: жер учаскесінің шекарасындағы ерекше режиммен пайдаланылатын жер учаскелерінің тізбесі (олар болған жағдайда) жоқ

Запись о выдаче настоящего акта произведена в Книге записей актов на право собственности на земельный участок, право землепользования за № 3170

Приложение: перечень земельных участков с особым режимом использования в границах земельного участка (в случае их наличия) нет

Ескерту:

*Шектесулерді сипаттау жөніндегі ақпарат жер учаскесіне сәйкестендіру құжатын дайындаған сәтте күшінде

Примечание:

*Описание смежеств действительно на момент изготовления идентификационного документа на земельный участок

ТҰРАҚТЫ ЖЕР ПАЙДАЛАНУ
ҚҰҚЫҒЫН БЕРЕТІН

# АКТ

НА ПРАВО ПОСТОЯННОГО
ЗЕМЛЕПОЛЬЗОВАНИЯ

**№ 0129080**

Жер учаскесінің кадастрлық нөмірі: **04-061-016-797**
Жер учаскесіне тұрақты жер пайдалану құқығы
Жер учаскесінің алаңы: **0.48 га**
Жердің санаты: **Елді мекендердің жерлері (қалалар, поселкелер және ауылдық елді мекендер)**
Жер учаскесін нысаналы тағайындау:
**ауылішілік автомобиль жолдары үшін**
Жер учаскесін пайдаланудағы шектеулер мен ауыртпалықтар: **жоқ**
Жер учаскесінің бөлінуі: **бөлінеді**

Кадастровый номер земельного участка: **04-061-016-797**
Право постоянного землепользования на земельный участок
Площадь земельного участка: **0.48 га**
Категория земель: **Земли населенных пунктов (городов, поселков и сельских населенных пунктов)**
Целевое назначение земельного участка:
**для внутрипоселковых автомобильных дорог**
Ограничения в использовании и обременения земельного участка: **нет**
Делимость земельного участка: **делимый**

**№ 0129080**

# Жер учаскесінің ЖОСПАРЫ
# План земельного участка

Учаскенің мекенжайы, мекенжайының тіркеу коды (ол бар болған кезде): **Атырау обл., Исатай ауд., Қамысқала ауылдық округі., Х.Ерғалиев ауылы., Жұбанов көшесі**
Адрес, регистрационный код адреса (при его наличии) участка: **Атырауская обл., Исатайский р-н., Камыскалинский сельский округ., аул Х.Ергалиева., улица Жубанова**

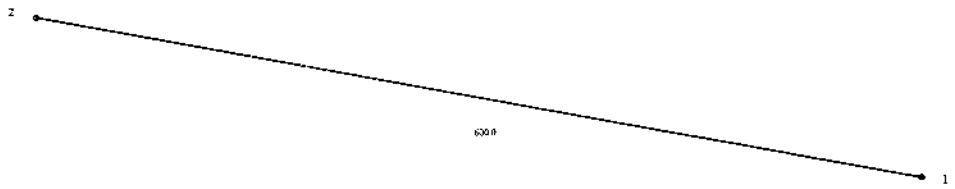


Шектесу учаскелерінің кадастрлық нөмірлері (жер санаттары),
1 ден – 1 ге дейін – Елді мекен жері

Кадастровые номера (категории земель) смежных участков
от 1 – до 1 – Земли населенного пункта

МАСШТАБ 1: 5000

## Жоспар шегіндегі бөтен жер учаскелері
## Посторонние земельные участки в границах плана

| Жоспар дағы № на плане | Жоспар шегіндегі бөтен жер учаскелерінің кадастрлық нөмірлері<br>Кадастровые номера посторонних земельных участков в границах плана | Алаңы, гектар<br>Площадь, гектар |
|---|---|---|
| | жоқ<br>нет | |
| | | |
| | | |
| | | |
| | | |
| | | |

Осы акт **"Азаматтарға арналған үкімет"Мемлекеттік корпорациясы"коммерциялық емес акционерлік қоғамының Атырау облысы бойынша филиалы-Жер кадастры және жылжымайтын мүлікті техникалық тексеру департаментімен** жасалды

Настоящий акт изготовлен **Департамент земельного кадастра и технического обследования недвижимости - филиал некоммерческого акционерного общества "Государственная Корпорация "Правительство для граждан"по Атырауской области**

Мөр орны _____ **А.Амиров**
қолы, подпись

Место печати 20 17 ж/г '04' 09

Осы актіні беру туралы жазба жер учаскесіне меншіктік құқығын, жер пайдалану құқығын беретін актілер жазылатын Кітапта № 3169 болып жазылды

Қосымша: жер учаскесінің шекарасындағы ерекше режиммен пайдаланылатын жер учаскелерінің тізбесі (олар болған жағдайда) жоқ

Запись о выдаче настоящего акта произведена в Книге записей актов на право собственности на земельный участок, право землепользования за № 3169

Приложение: перечень земельных участков с особым режимом использования в границах земельного участка (в случае их наличия) нет

Ескерту:

*Шектесулерді сипаттау жөніндегі ақпарат жер учаскесіне сәйкестендіру құжатын дайындаған сәтте күшінде

Примечание:

*Описание смежеств действительно на момент изготовления идентификационного документа на земельный участок

ТҰРАҚТЫ ЖЕР ПАЙДАЛАНУ
ҚҰҚЫҒЫН БЕРЕТІН

# АКТ

НА ПРАВО ПОСТОЯННОГО
ЗЕМЛЕПОЛЬЗОВАНИЯ

**№ 0129084**

Жер учаскесінің кадастрлық нөмірі: **04-061-016-800**
Жер учаскесіне тұрақты жер пайдалану құқығы
Жер учаскесінің алаңы: **0.36 га**
Жердің санаты: **Елді мекендердің жерлері (қалалар, поселкелер және ауылдық елді мекендер)**
Жер учаскесін нысаналы тағайындау:
**ауылішілік автомобиль жолдары үшін**
Жер учаскесін пайдаланудағы шектеулер мен ауыртпалықтар: **жоқ**
Жер учаскесінің бөлінуі: **бөлінеді**

Кадастровый номер земельного участка: **04-061-016-800**
Право постоянного землепользования на земельный участок
Площадь земельного участка: **0.36 га**
Категория земель: **Земли населенных пунктов (городов, поселков и сельских населенных пунктов)**
Целевое назначение земельного участка:
**для внутрипоселковых автомобильных дорог**
Ограничения в использовании и обременения земельного участка: **нет**
Делимость земельного участка: **делимый**

**№ 0129084**

# Жер учаскесінің ЖОСПАРЫ
# План земельного участка

Учаскенің мекенжайы, мекенжайының тіркеу коды (ол бар болған кезде): **Атырау обл., Исатай ауд., Қамысқала ауылдық округі., Х.Ерғалиев ауылы., Жамбыл көшесі**
Адрес, регистрационный код адреса (при его наличии) участка: **Атырауская обл., Исатайский р-н., Камыскалинский сельский округ., аул Х.Ергалиева., улица Жамбыл**

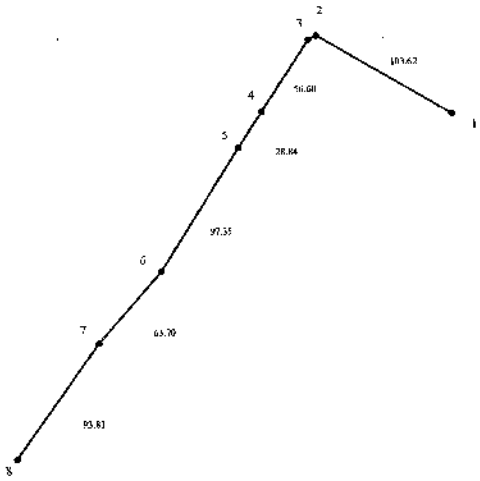


| Бұрылыстар нүктелері № поворотных точек | Сызықтардың өлшемі Меры линий, метр |
|---|---|
| 2 - 3 | 6.08 |

Шектесу учаскелерінің кадастрлық нөмірлері (жер санаттары),
1 ден – 1 ге дейін – Елді мекен жері

Кадастровые номера (категории земель) смежных участков
от 1 – до 1 – Земли населенного пункта

МАСШТАБ 1: 5000

## Жоспар шегіндегі бөтен жер учаскелері
## Посторонние земельные участки в границах плана

| Жоспар дағы № на плане | Жоспар шегіндегі бөтен жер учаскелерінің кадастрлық нөмірлері<br>Кадастровые номера посторонних земельных участков в границах плана | Алаңы, гектар<br>Площадь, гектар |
|---|---|---|
| | жоқ<br>нет | |
| | | |
| | | |
| | | |
| | | |
| | | |

Осы акт **"Азаматтарға арналған үкімет"Мемлекеттік корпорациясы"коммерциялық емес акционерлік қоғамының Атырау облысы бойынша филиалы-Жер кадастры және жылжымайтын мүлікті техникалық тексеру департаментімен** жасалды

Настоящий акт изготовлен **Департамент земельного кадастра и технического обследования недвижимости - филиал некоммерческого акционерного общества "Государственная Корпорация "Правительство для граждан"по Атырауской области**

Мөр орны _____ **А.Амиров**
қолы, подпись

Место печати 20 17 ж/г '04' 09

Осы актіні беру туралы жазба жер учаскесіне меншіктік құқығын, жер пайдалану құқығын беретін актілер жазылатын Кітапта № 3172 болып жазылды

Қосымша: жер учаскесінің шекарасындағы ерекше режиммен пайдаланылатын жер учаскелерінің тізбесі (олар болған жағдайда) жоқ

Запись о выдаче настоящего акта произведена в Книге записей актов на право собственности на земельный участок, право землепользования за № 3172

Приложение: перечень земельных участков с особым режимом использования в границах земельного участка (в случае их наличия) нет

Ескерту:

*Шектесулерді сипаттау жөніндегі ақпарат жер учаскесіне сәйкестендіру құжатын дайындаған сәтте күшінде

Примечание:

*Описание смежеств действительно на момент изготовления идентификационного документа на земельный участок

ТҰРАҚТЫ ЖЕР ПАЙДАЛАНУ
ҚҰҚЫҒЫН БЕРЕТІН

# АКТ

НА ПРАВО ПОСТОЯННОГО
ЗЕМЛЕПОЛЬЗОВАНИЯ

**№ 0129085**

Жер учаскесінің кадастрлық нөмірі: **04-061-016-801**
Жер учаскесіне тұрақты жер пайдалану құқығы
Жер учаскесінің алаңы: **0.96 га**
Жердің санаты: **Елді мекендердің жерлері (қалалар, поселкелер және ауылдық елді мекендер)**
Жер учаскесін нысаналы тағайындау:
**ауылішілік автомобиль жолдары үшін**
Жер учаскесін пайдаланудағы шектеулер мен ауыртпалықтар: **жоқ**
Жер учаскесінің бөлінуі: **бөлінеді**

Кадастровый номер земельного участка: **04-061-016-801**
Право постоянного землепользования на земельный участок
Площадь земельного участка: **0.96 га**
Категория земель: **Земли населенных пунктов (городов, поселков и сельских населенных пунктов)**
Целевое назначение земельного участка:
**для внутрипоселковых автомобильных дорог**
Ограничения в использовании и обременения земельного участка: **нет**
Делимость земельного участка: **делимый**

**№ 0129085**

# Жер учаскесінің ЖОСПАРЫ
# План земельного участка

Учаскенің мекенжайы, мекенжайының тіркеу коды (ол бар болған кезде): **Атырау обл., Исатай ауд., Қамысқала ауылдық округі., Х.Ерғалиев ауылы., А.Иманов-Абежанов көшелер**

Адрес, регистрационный код адреса (при его наличии) участка: **Атырауская обл., Исатайский р-н., Камыскалинский сельский округ., аул Х.Ергалиева., улица А.Иманова-Абежанова**

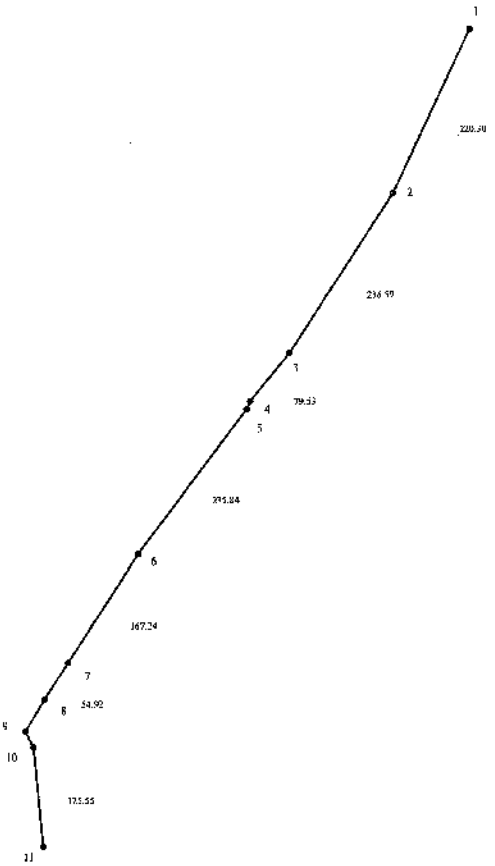


| Бұрылыстар нүктелері № поворотных точек | Сызықтардың өлшемі Меры линий, метр |
|---|---|
| 4 - 5 | 9.22 |
| 8 - 9 | 50.77 |
| 9 - 10 | 24.04 |

Шектесу учаскелерінің кадастрлық нөмірлері (жер санаттары), 1 ден – 1 ге дейін – Елді мекен жері

Кадастровые номера (категории земель) смежных участков от 1 – до 1 - Земли населенного пункта

МАСШТАБ 1: 10000

## Жоспар шегіндегі бөтен жер учаскелері
## Посторонние земельные участки в границах плана

| Жоспар дағы № на плане | Жоспар шегіндегі бөтен жер учаскелерінің кадастрлық нөмірлері<br>Кадастровые номера посторонних земельных участков в границах плана | Алаңы, гектар<br>Площадь, гектар |
|---|---|---|
| | жоқ<br>нет | |
| | | |
| | | |
| | | |
| | | |
| | | |

Осы акт **"Азаматтарға арналған үкімет"Мемлекеттік корпорациясы"коммерциялық емес акционерлік қоғамының Атырау облысы бойынша филиалы-Жер кадастры және жылжымайтын мүлікті техникалық тексеру департаментімен** жасалды

Настоящий акт изготовлен **Департамент земельного кадастра и технического обследования недвижимости - филиал некоммерческого акционерного общества "Государственная Корпорация "Правительство для граждан"по Атырауской области**

Мөр орны _____ **А.Амиров**
қолы, подпись

Место печати 2017 ж/г '04' 09

Осы актіні беру туралы жазба жер учаскесіне меншіктік құқығын, жер пайдалану құқығын беретін актілер жазылатын Кітапта № 3171 болып жазылды

Қосымша: жер учаскесінің шекарасындағы ерекше режиммен пайдаланылатын жер учаскелерінің тізбесі (олар болған жағдайда) жоқ

Запись о выдаче настоящего акта произведена в Книге записей актов на право собственности на земельный участок, право землепользования за № 3171

Приложение: перечень земельных участков с особым режимом использования в границах земельного участка (в случае их наличия) нет

Ескерту:

*Шектесулерді сипаттау жөніндегі ақпарат жер учаскесіне сәйкестендіру құжатын дайындаған сәтте күшінде

Примечание:

*Описание смежеств действительно на момент изготовления идентификационного документа на земельный участок

ТҰРАҚТЫ ЖЕР ПАЙДАЛАНУ
ҚҰҚЫҒЫН БЕРЕТІН

# АКТ

НА ПРАВО ПОСТОЯННОГО
ЗЕМЛЕПОЛЬЗОВАНИЯ

**№ 0129081**

Жер учаскесінің кадастрлық нөмірі: **04-061-016-867**
Жер учаскесіне тұрақты жер пайдалану құқығы
Жер учаскесінің алаңы: **0.6352 га**
Жердің санаты: **Елді мекендердің жерлері (қалалар, поселкелер және ауылдық елді мекендер)**
Жер учаскесін нысаналы тағайындау:
**ауылішілік автомобиль жолдары үшін**
Жер учаскесін пайдаланудағы шектеулер мен ауыртпалықтар: **жоқ**
Жер учаскесінің бөлінуі: **бөлінеді**

Кадастровый номер земельного участка: **04-061-016-867**
Право постоянного землепользования на земельный участок
Площадь земельного участка: **0.6352 га**
Категория земель: **Земли населенных пунктов (городов, поселков и сельских населенных пунктов)**
Целевое назначение земельного участка:
**для внутрипоселковых автомобильных дорог**
Ограничения в использовании и обременения земельного участка: **нет**
Делимость земельного участка: **делимый**

**№ 0129081** **Жер учаскесінің ЖОСПАРЫ**
**План земельного участка**

Учаскенің мекенжайы, мекенжайының тіркеу коды (ол бар болған кезде): **Атырау обл., Исатай ауд., Қамысқала ауылдық округі., Х.Ерғалиев ауылы., Қалиев көшесі**
Адрес, регистрационный код адреса (при его наличии) участка: **Атырауская обл., Исатайский р-н., Камыскалинский сельский округ., аул Х.Ергалиева., улица Калиева**

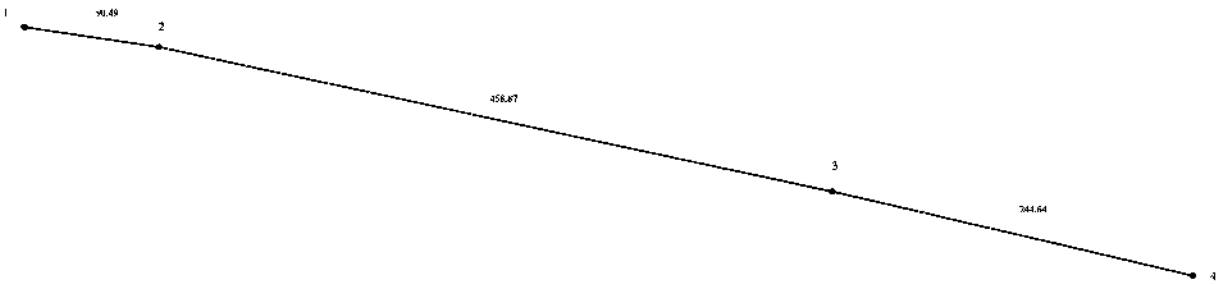


Шектесу учаскелерінің кадастрлық нөмірлері (жер санаттары),
1 ден – 1 ге дейін – Елді мекен жері

Кадастровые номера (категории земель) смежных участков
от 1 – до 1 – Земли населенного пункта

МАСШТАБ 1: 5000

## Жоспар шегіндегі бөтен жер учаскелері
## Посторонние земельные участки в границах плана

| Жоспар дағы № на плане | Жоспар шегіндегі бөтен жер учаскелерінің кадастрлық нөмірлері Кадастровые номера посторонних земельных участков в границах плана | Алаңы, гектар Площадь, гектар |
|---|---|---|
| | жоқ нет | |
| | | |
| | | |
| | | |
| | | |
| | | |

Осы акт **"Азаматтарға арналған үкімет"Мемлекеттік корпорациясы"коммерциялық емес акционерлік қоғамының Атырау облысы бойынша филиалы-Жер кадастры және жылжымайтын мүлікті техникалық тексеру департаментімен** жасалды

Настоящий акт изготовлен **Департамент земельного кадастра и технического обследования недвижимости - филиал некоммерческого акционерного общества "Государственная Корпорация "Правительство для граждан"по Атырауской области**

Мөр орны _____ **А.Амиров**
қолы, подпись

Место печати 20 17 ж/г '04' 09

Осы актіні беру туралы жазба жер учаскесіне меншіктік құқығын, жер пайдалану құқығын беретін актілер жазылатын Кітапта № 3168 болып жазылды

Қосымша: жер учаскесінің шекарасындағы ерекше режиммен пайдаланылатын жер учаскелерінің тізбесі (олар болған жағдайда) жоқ

Запись о выдаче настоящего акта произведена в Книге записей актов на право собственности на земельный участок, право землепользования за № 3168

Приложение: перечень земельных участков с особым режимом использования в границах земельного участка (в случае их наличия) нет

Ескерту:

*Шектесулерді сипаттау жөніндегі ақпарат жер учаскесіне сәйкестендіру құжатын дайындаған сәтте күшінде

Примечание:

*Описание смежеств действительно на момент изготовления идентификационного документа на земельный участок

ТҰРАҚТЫ ЖЕР ПАЙДАЛАНУ
ҚҰҚЫҒЫН БЕРЕТІН

# АКТ

НА ПРАВО ПОСТОЯННОГО
ЗЕМЛЕПОЛЬЗОВАНИЯ

**№ 0129074**

Жер учаскесінің кадастрлық нөмірі: **04-061-016-805**
Жер учаскесіне жеке меншік құқығы
Жер учаскесінің алаңы: **0.76 га**
Жердің санаты: **Елді мекендердің жерлері (қалалар, поселкелер және ауылдық елді мекендер)**
Жер учаскесін нысаналы тағайындау:
**ауылішілік автомобиль жолдары үшін**
Жер учаскесін пайдаланудағы шектеулер мен ауыртпалықтар: **жоқ**
Жер учаскесінің бөлінуі: **бөлінеді**

Кадастровый номер земельного участка: **04-061-016-805**
Право частной собственности на земельный участок
Площадь земельного участка: **0.76 га**
Категория земель: **Земли населенных пунктов (городов, поселков и сельских населенных пунктов)**
Целевое назначение земельного участка:
**для внутрипоселковых автомобильных дорог**
Ограничения в использовании и обременения земельного участка: **нет**
Делимость земельного участка: **делимый**

**№ 0129074**

# Жер учаскесінің ЖОСПАРЫ
# План земельного участка

Учаскенің мекенжайы, мекенжайының тіркеу коды (ол бар болған кезде): **Атырау обл., Исатай ауд., Қамысқала ауылдық округі., Х.Ерғалиев ауылы., Айтбаев көшесі**
Адрес, регистрационный код адреса (при его наличии) участка: **Атырауская обл., Исатайский р-н., Камыскалинский сельский округ., аул Х.Ергалиева., улица Айтбаева**




Шектесу учаскелерінің кадастрлық нөмірлері (жер санаттары),
1 ден – 1 ге дейін – Елді мекен жері

Кадастровые номера (категории земель) смежных участков
от 1 – до 1 – Земли населенного пункта

МАСШТАБ 1: 5000

## Жоспар шегіндегі бөтен жер учаскелері
## Посторонние земельные участки в границах плана

| Жоспардағы № на плане | Жоспар шегіндегі бөтен жер учаскелерінің кадастрлық нөмірлері Кадастровые номера посторонних земельных участков в границах плана | Алаңы, гектар Площадь, гектар |
|---|---|---|
| | жоқ<br>нет | |
| | | |
| | | |
| | | |
| | | |
| | | |

Осы акт **"Азаматтарға арналған үкімет"Мемлекеттік корпорациясы"коммерциялық емес акционерлік қоғамының Атырау облысы бойынша филиалы-Жер кадастры және жылжымайтын мүлікті техникалық тексеру департаментімен** жасалды

Настоящий акт изготовлен **Департамент земельного кадастра и технического обследования недвижимости - филиал некоммерческого акционерного общества "Государственная Корпорация "Правительство для граждан"по Атырауской области**

Мөр орны _____ **А.Амиров**
қолы, подпись

Место печати 20 17 ж/г '04' 09

Осы актіні беру туралы жазба жер учаскесіне меншіктік құқығын, жер пайдалану құқығын беретін актілер жазылатын Кітапта № 3166 болып жазылды

Қосымша: жер учаскесінің шекарасындағы ерекше режиммен пайдаланылатын жер учаскелерінің тізбесі (олар болған жағдайда) жоқ

Запись о выдаче настоящего акта произведена в Книге записей актов на право собственности на земельный участок, право землепользования за № 3166

Приложение: перечень земельных участков с особым режимом использования в границах земельного участка (в случае их наличия) нет

Ескерту:

*Шектесулерді сипаттау жөніндегі ақпарат жер учаскесіне сәйкестендіру құжатын дайындаған сәтте күшінде

Примечание:

*Описание смежеств действительно на момент изготовления идентификационного документа на земельный участок

ТҰРАҚТЫ ЖЕР ПАЙДАЛАНУ
ҚҰҚЫҒЫН БЕРЕТІН

# АКТ

НА ПРАВО ПОСТОЯННОГО
ЗЕМЛЕПОЛЬЗОВАНИЯ

**№ 0129079**

Жер учаскесінің кадастрлық нөмірі: **04-061-016-802**
Жер учаскесіне тұрақты жер пайдалану құқығы
Жер учаскесінің алаңы: **0.28 га**
Жердің санаты: **Елді мекендердің жерлері (қалалар, поселкелер және ауылдық елді мекендер)**
Жер учаскесін нысаналы тағайындау:
**ауылішілік автомобиль жолдары үшін**
Жер учаскесін пайдаланудағы шектеулер мен ауыртпалықтар: **жоқ**
Жер учаскесінің бөлінуі: **бөлінеді**

Кадастровый номер земельного участка: **04-061-016-802**
Право постоянного землепользования на земельный участок
Площадь земельного участка: **0.28 га**
Категория земель: **Земли населенных пунктов (городов, поселков и сельских населенных пунктов)**
Целевое назначение земельного участка:
**для внутрипоселковых автомобильных дорог**
Ограничения в использовании и обременения земельного участка: **нет**
Делимость земельного участка: **делимый**

**№ 0129079**

# Жер учаскесінің ЖОСПАРЫ
# План земельного участка

Учаскенің мекенжайы, мекенжайының тіркеу коды (ол бар болған кезде): **Атырау обл., Исатай ауд., Қамысқала ауылдық округі., Х.Ерғалиев ауылы., Ұ.Сабыров көшесі**
Адрес, регистрационный код адреса (при его наличии) участка: **Атырауская обл., Исатайский р-н., Камыскалинский сельский округ., аул Х.Ергалиева., улица У.Сабирова**

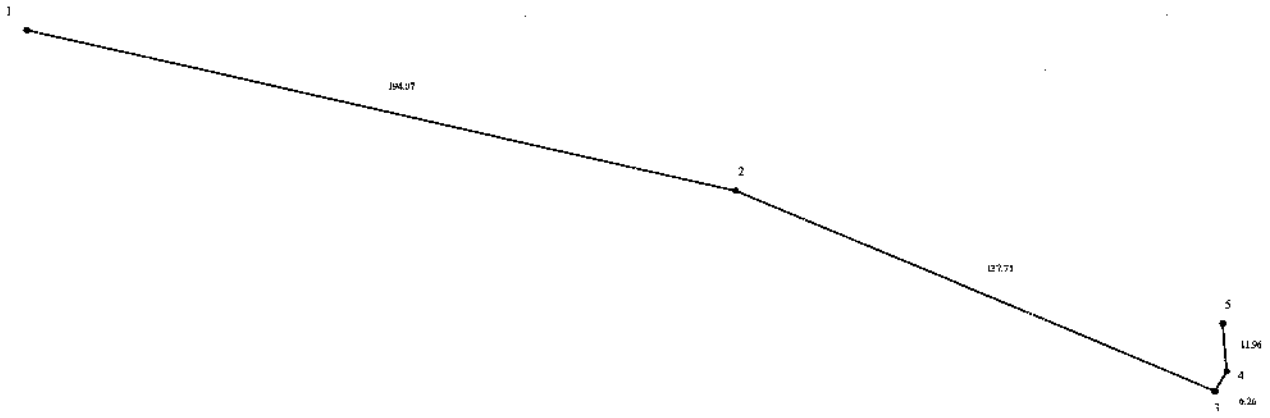


Шектесу учаскелерінің кадастрлық нөмірлері (жер санаттары),
1 дсн – 1 гс дейін – Елді мекен жері

Кадастровые номера (категории земель) смежных участков
от 1 – до 1 – Земли населенного пункта

МАСШТАБ 1: 2000

## Жоспар шегіндегі бөтен жер учаскелері
## Посторонние земельные участки в границах плана

| Жоспардағы № на плане | Жоспар шегіндегі бөтен жер учаскелерінің кадастрлық нөмірлері<br>Кадастровые номера посторонних земельных участков в границах плана | Алаңы, гектар<br>Площадь, гектар |
|---|---|---|
| | жоқ<br>нет | |
| | | |
| | | |
| | | |
| | | |
| | | |

Осы акт **"Азаматтарға арналған үкімет"Мемлекеттік корпорациясы"коммерциялық емес акционерлік қоғамының Атырау облысы бойынша филиалы-Жер кадастры және жылжымайтын мүлікті техникалық тексеру департаментімен** жасалды

Настоящий акт изготовлен **Департамент земельного кадастра и технического обследования недвижимости - филиал некоммерческого акционерного общества "Государственная Корпорация "Правительство для граждан"по Атырауской области**

Мөр орны _____ **А.Амиров**
қолы, подпись

Место печати 20 17 ж/г '04' 09

Осы актіні беру туралы жазба жер учаскесіне меншіктік құқығын, жер пайдалану құқығын беретін актілер жазылатын Кітапта № 3165 болып жазылды

Қосымша: жер учаскесінің шекарасындағы ерекше режиммен пайдаланылатын жер учаскелерінің тізбесі (олар болған жағдайда) жоқ

Запись о выдаче настоящего акта произведена в Книге записей актов на право собственности на земельный участок, право землепользования за № 3165

Приложение: перечень земельных участков с особым режимом использования в границах земельного участка (в случае их наличия) нет

Ескерту:

*Шектесулерді сипаттау жөніндегі ақпарат жер учаскесіне сәйкестендіру құжатын дайындаған сәтте күшінде

Примечание:

*Описание смежеств действительно на момент изготовления идентификационного документа на земельный участок

ТҰРАҚТЫ ЖЕР ПАЙДАЛАНУ
ҚҰҚЫҒЫН БЕРЕТІН

# АКТ

НА ПРАВО ПОСТОЯННОГО
ЗЕМЛЕПОЛЬЗОВАНИЯ

**№ 0129078**

Жер учаскесінің кадастрлық нөмірі: **04-061-016-809**
Жер учаскесіне тұрақты жер пайдалану құқығы
Жер учаскесінің алаңы: **0.236 га**
Жердің санаты: **Елді мекендердің жерлері (қалалар, поселкелер және ауылдық елді мекендер)**
Жер учаскесін нысаналы тағайындау:
**ауылішілік автомобиль жолдары үшін**
Жер учаскесін пайдаланудағы шектеулер мен ауыртпалықтар: **жоқ**
Жер учаскесінің бөлінуі: **бөлінеді**

Кадастровый номер земельного участка: **04-061-016-809**
Право постоянного землепользования на земельный участок
Площадь земельного участка: **0.236 га**
Категория земель: **Земли населенных пунктов (городов, поселков и сельских населенных пунктов)**
Целевое назначение земельного участка:
**для внутрипоселковых автомобильных дорог**
Ограничения в использовании и обременения земельного участка: **нет**
Делимость земельного участка: **делимый**

**№ 0129078**

# Жер учаскесінің ЖОСПАРЫ
# План земельного участка

Учаскенің мекенжайы, мекенжайының тіркеу коды (ол бар болған кезде): **Атырау обл., Исатай ауд., Қамысқала ауылдық округі., Х.Ерғалиев ауылы., Сахуалин 2 көшесі**
Адрес, регистрационный код адреса (при его наличии) участка: **Атырауская обл., Исатайский р-н., Камыскалинский сельский округ., аул Х.Ергалиева., улица Сахуалина 2**




Шектесу учаскелерінің кадастрлық нөмірлері (жер санаттары),
1 ден – 1 ге дейін – Елді мекен жері

Кадастровые номера (категории земель) смежных участков
от 1 – до 1 – Земли населенного пункта

МАСШТАБ 1: 2000

## Жоспар шегіндегі бөтен жер учаскелері
## Посторонние земельные участки в границах плана

| Жоспар дағы № на плане | Жоспар шегіндегі бөтен жер учаскелерінің кадастрлық нөмірлері<br>Кадастровые номера посторонних земельных участков в границах плана | Алаңы, гектар<br>Площадь, гектар |
|---|---|---|
| | жоқ<br>нет | |
| | | |
| | | |
| | | |
| | | |
| | | |

Осы акт **"Азаматтарға арналған үкімет"Мемлекеттік корпорациясы"коммерциялық емес акционерлік қоғамының Атырау облысы бойынша филиалы-Жер кадастры және жылжымайтын мүлікті техникалық тексеру департаментімен** жасалды

Настоящий акт изготовлен **Департамент земельного кадастра и технического обследования недвижимости - филиал некоммерческого акционерного общества "Государственная Корпорация "Правительство для граждан"по Атырауской области**

Мөр орны _____ **А.Амиров**
қолы, подпись

Место печати 20 17 ж/г '04' 09

Осы актіні беру туралы жазба жер учаскесіне меншіктік құқығын, жер пайдалану құқығын беретін актілер жазылатын Кітапта № 3164 болып жазылды

Қосымша: жер учаскесінің шекарасындағы ерекше режиммен пайдаланылатын жер учаскелерінің тізбесі (олар болған жағдайда) жоқ

Запись о выдаче настоящего акта произведена в Книге записей актов на право собственности на земельный участок, право землепользования за № 3164

Приложение: перечень земельных участков с особым режимом использования в границах земельного участка (в случае их наличия) нет

Ескерту:

*Шектесулерді сипаттау жөніндегі ақпарат жер учаскесіне сәйкестендіру құжатын дайындаған сәтте күшінде

Примечание:

*Описание смежеств действительно на момент изготовления идентификационного документа на земельный участок

ТҰРАҚТЫ ЖЕР ПАЙДАЛАНУ
ҚҰҚЫҒЫН БЕРЕТІН

# АКТ

НА ПРАВО ПОСТОЯННОГО
ЗЕМЛЕПОЛЬЗОВАНИЯ

**№ 0129077**

Жер учаскесінің кадастрлық нөмірі: **04-061-016-808**
Жер учаскесіне тұрақты жер пайдалану құқығы
Жер учаскесінің алаңы: **0.216 га**
Жердің санаты: **Елді мекендердің жерлері (қалалар, поселкелер және ауылдық елді мекендер)**
Жер учаскесін нысаналы тағайындау:
**ауылішілік автомобиль жолдары үшін**
Жер учаскесін пайдаланудағы шектеулер мен ауыртпалықтар: **жоқ**
Жер учаскесінің бөлінуі: **бөлінеді**

Кадастровый номер земельного участка: **04-061-016-808**
Право постоянного землепользования на земельный участок
Площадь земельного участка: **0.216 га**
Категория земель: **Земли населенных пунктов (городов, поселков и сельских населенных пунктов)**
Целевое назначение земельного участка:
**для внутрипоселковых автомобильных дорог**
Ограничения в использовании и обременения земельного участка: **нет**
Делимость земельного участка: **делимый**

**№ 0129077**

# Жер учаскесінің ЖОСПАРЫ
# План земельного участка

Учаскенің мекенжайы, мекенжайының тіркеу коды (ол бар болған кезде): **Атырау обл., Исатай ауд., Қамысқала ауылдық округі., Х.Ерғалиев ауылы., Сахуалин 1 көшесі**
Адрес, регистрационный код адреса (при его наличии) участка: **Атырауская обл., Исатайский р-н., Камыскалинский сельский округ., аул Х.Ергалиева., улица Сахуалина 1**

Шектесу учаскелерінің кадастрлық нөмірлері (жер санаттары),
1 деп – 1 ге дейін – Елді мекен жері

Кадастровые номера (категории земель) смежных участков
от 1 – до 1 – Земли населенного пункта

МАСШТАБ 1: 2000

## Жоспар шегіндегі бөтен жер учаскелері
## Посторонние земельные участки в границах плана

| Жоспар дағы № на плане | Жоспар шегіндегі бөтен жер учаскелерінің кадастрлық нөмірлері<br>Кадастровые номера посторонних земельных участков в границах плана | Алаңы, гектар<br>Площадь, гектар |
|---|---|---|
| | жоқ<br>нет | |
| | | |
| | | |
| | | |
| | | |
| | | |

Осы акт **"Азаматтарға арналған үкімет"Мемлекеттік корпорациясы"коммерциялық емес акционерлік қоғамының Атырау облысы бойынша филиалы-Жер кадастры және жылжымайтын мүлікті техникалық тексеру департаментімен** жасалды

Настоящий акт изготовлен **Департамент земельного кадастра и технического обследования недвижимости - филиал некоммерческого акционерного общества "Государственная Корпорация "Правительство для граждан"по Атырауской области**

Мөр орны _____ **А.Амиров**
қолы, подпись

Место печати 20 17 ж/г '04' 09

Осы актіні беру туралы жазба жер учаскесіне меншіктік құқығын, жер пайдалану құқығын беретін актілер жазылатын Кітапта № 3163 болып жазылды

Қосымша: жер учаскесінің шекарасындағы ерекше режиммен пайдаланылатын жер учаскелерінің тізбесі (олар болған жағдайда) жоқ

Запись о выдаче настоящего акта произведена в Книге записей актов на право собственности на земельный участок, право землепользования за № 3163

Приложение: перечень земельных участков с особым режимом использования в границах земельного участка (в случае их наличия) нет

Ескерту:

*Шектесулерді сипаттау жөніндегі ақпарат жер учаскесіне сәйкестендіру құжатын дайындаған сәтте күшінде

Примечание:

*Описание смежеств действительно на момент изготовления идентификационного документа на земельный участок

ТҰРАҚТЫ ЖЕР ПАЙДАЛАНУ
ҚҰҚЫҒЫН БЕРЕТІН

# АКТ

НА ПРАВО ПОСТОЯННОГО
ЗЕМЛЕПОЛЬЗОВАНИЯ

**№ 0129073**

Жер учаскесінің кадастрлық нөмірі: **04-061-016-803**
Жер учаскесіне тұрақты жер пайдалану құқығы
Жер учаскесінің алаңы: **0.28 га**
Жердің санаты: **Елді мекендердің жерлері (қалалар, поселкелер және ауылдық елді мекендер)**
Жер учаскесін нысаналы тағайындау:
**ауылішілік автомобиль жолдары үшін**
Жер учаскесін пайдаланудағы шектеулер мен ауыртпалықтар: **жоқ**
Жер учаскесінің бөлінуі: **бөлінбейді**

Кадастровый номер земельного участка: **04-061-016-803**
Право постоянного землепользования на земельный участок
Площадь земельного участка: **0.28 га**
Категория земель: **Земли населенных пунктов (городов, поселков и сельских населенных пунктов)**
Целевое назначение земельного участка:
**ля внутрипоселковых автомобильных дорог**
Ограничения в использовании и обременения земельного участка: **нет**
Делимость земельного участка: **неделимый**

**№ 0129073**

# Жер учаскесінің ЖОСПАРЫ
# План земельного участка

Учаскенің мекенжайы, мекенжайының тіркеу коды (ол бар болған кезде): **Атырау обл., Исатай ауд., Қамысқала ауылдық округі., Х.Ерғалиев ауылы., М.Қостанбаев көшес**
Адрес, регистрационный код адреса (при его наличии) участка: **Атырауская обл., Исатайский р-н., Камыскалинский сельский округ., аул Х.Ергалиева., улица М.Костанбаева**

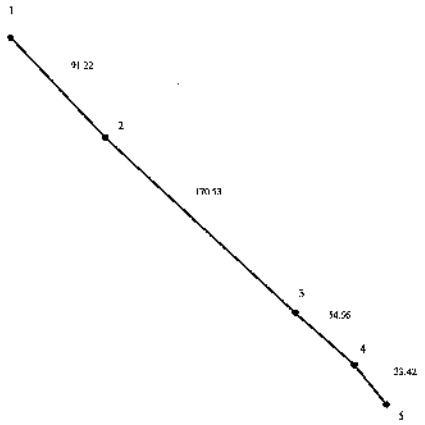


Шектесу учаскелерінің кадастрлық нөмірлері (жер санаттары):
1 деп – 1 ге дейін – Елді мекен жері

Кадастровые номера (категории земель) смежных участков
от 1 – до 1 – Земли населенного пункта

МАСШТАБ 1: 5000

## Жоспар шегіндегі бөтен жер учаскелері
## Посторонние земельные участки в границах плана

| Жоспардағы № на плане | Жоспар шегіндегі бөтен жер учаскелерінің кадастрлық нөмірлері Кадастровые номера посторонних земельных участков в границах плана | Алаңы, гектар Площадь, гектар |
|---|---|---|
| | жоқ<br>нет | |
| | | |
| | | |
| | | |
| | | |
| | | |

Осы акт **"Азаматтарға арналған үкімет"Мемлекеттік корпорациясы"коммерциялық емес акционерлік қоғамының Атырау облысы бойынша филиалы-Жер кадастры және жылжымайтын мүлікті техникалық тексеру департаментімен** жасалды

Настоящий акт изготовлен **Департамент земельного кадастра и технического обследования недвижимости - филиал некоммерческого акционерного общества "Государственная Корпорация "Правительство для граждан"по Атырауской области**

Мөр орны _____ **А.Амиров**
қолы, подпись

Место печати 2017 ж/г '29' 08

Осы актіні беру туралы жазба жер учаскесіне меншіктік құқығын, жер пайдалану құқығын беретін актілер жазылатын Кітапта № 3154 болып жазылды

Қосымша: жер учаскесінің шекарасындағы ерекше режиммен пайдаланылатын жер учаскелерінің тізбесі (олар болған жағдайда) жоқ

Запись о выдаче настоящего акта произведена в Книге записей актов на право собственности на земельный участок, право землепользования за № 3154

Приложение: перечень земельных участков с особым режимом использования в границах земельного участка (в случае их наличия) нет

Ескерту:

*Шектесулерді сипаттау жөніндегі ақпарат жер учаскесіне сәйкестендіру құжатын дайындаған сәтте күшінде

Примечание:

*Описание смежеств действительно на момент изготовления идентификационного документа на земельный участок

ТҰРАҚТЫ ЖЕР ПАЙДАЛАНУ
ҚҰҚЫҒЫН БЕРЕТІН

# АКТ

НА ПРАВО ПОСТОЯННОГО
ЗЕМЛЕПОЛЬЗОВАНИЯ

**№ 0129071**

Жер учаскесінің кадастрлық нөмірі: **04-061-016-866**
Жер учаскесіне тұрақты жер пайдалану құқығы
Жер учаскесінің алаңы: **0.608 га**
Жердің санаты: **Елді мекендердің жерлері (қалалар, поселкелер және ауылдық елді мекендер)**
Жер учаскесін нысаналы тағайындау:
**ауылішілік автомобиль жолдары үшін**
Жер учаскесін пайдаланудағы шектеулер мен ауыртпалықтар: **жоқ**
Жер учаскесінің бөлінуі: **бөлінеді**

Кадастровый номер земельного участка: **04-061-016-866**
Право постоянного землепользования на земельный участок
Площадь земельного участка: **0.608 га**
Категория земель: **Земли населенных пунктов (городов, поселков и сельских населенных пунктов)**
Целевое назначение земельного участка:
**для внутрипоселковых автомобильных дорог**
Ограничения в использовании и обременения земельного участка: **нет**
Делимость земельного участка: **делимый**

**№ 0129071**

# Жер учаскесінің ЖОСПАРЫ
# План земельного участка

Учаскенің мекенжайы, мекенжайының тіркеу коды (ол бар болған кезде): **Атырау обл., Исатай ауд., Қамысқала ауылдық округі., Х.Ерғалиев ауылы., Сапарғалиев көшесі**
Адрес, регистрационный код адреса (при его наличии) участка: **Атырауская обл., Исатайский р-н., Камыскалинский сельский округ., аул Х.Ергалиева., улица Сапаргалиева**

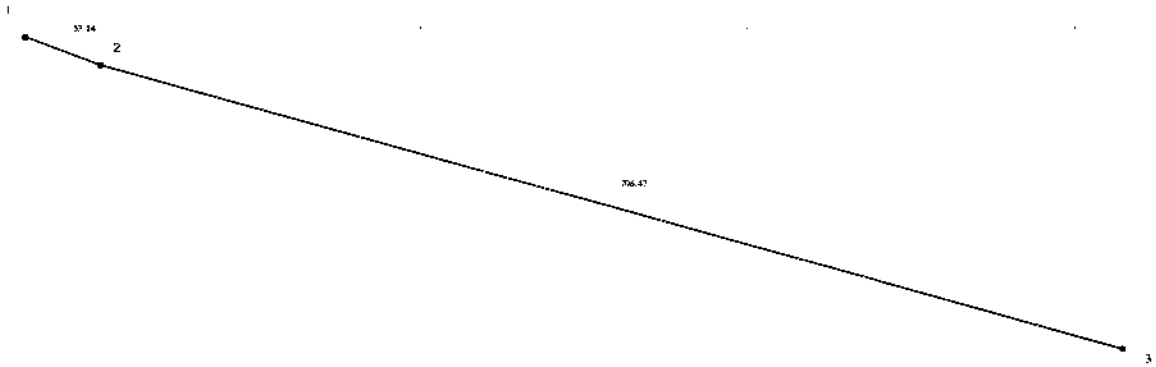


Шектесу учаскелерінің кадастрлық нөмірлері (жер санаттары),
1 ден – 1 ге дейін – Елді мекен жері

Кадастровые номера (категории земель) смежных участков
от 1 – до 1 – Земли населенного пункта

МАСШТАБ 1: 5000

## Жоспар шегіндегі бөтен жер учаскелері
## Посторонние земельные участки в границах плана

| Жоспардағы № на плане | Жоспар шегіндегі бөтен жер учаскелерінің кадастрлық нөмірлері Кадастровые номера посторонних земельных участков в границах плана | Алаңы, гектар Площадь, гектар |
|---|---|---|
| | жоқ<br>нет | |
| | | |
| | | |
| | | |
| | | |
| | | |

Осы акт **"Азаматтарға арналған үкімет"Мемлекеттік корпорациясы"коммерциялық емес акционерлік қоғамының Атырау облысы бойынша филиалы-Жер кадастры және жылжымайтын мүлікті техникалық тексеру департаментімен** жасалды

Настоящий акт изготовлен **Департамент земельного кадастра и технического обследования недвижимости - филиал некоммерческого акционерного общества "Государственная Корпорация "Правительство для граждан"по Атырауской области**

Мөр орны _____ **А.Амиров**
қолы, подпись

Место печати 20 17 ж/г '29' 08

Осы актіні беру туралы жазба жер учаскесіне меншіктік құқығын, жер пайдалану құқығын беретін актілер жазылатын Кітапта №3155 болып жазылды

Қосымша: жер учаскесінің шекарасындағы ерекше режиммен пайдаланылатын жер учаскелерінің тізбесі (олар болған жағдайда) жоқ

Запись о выдаче настоящего акта произведена в Книге записей актов на право собственности на земельный участок, право землепользования за №3155

Приложение: перечень земельных участков с особым режимом использования в границах земельного участка (в случае их наличия) нет

Ескерту:

*Шектесулерді сипаттау жөніндегі ақпарат жер учаскесіне сәйкестендіру құжатын дайындаған сәтте күшінде

Примечание:

*Описание смежеств действительно на момент изготовления идентификационного документа на земельный участок

ТҰРАҚТЫ ЖЕР ПАЙДАЛАНУ
ҚҰҚЫҒЫН БЕРЕТІН

# АКТ

НА ПРАВО ПОСТОЯННОГО
ЗЕМЛЕПОЛЬЗОВАНИЯ

**№ 0129070**

Жер учаскесінің кадастрлық нөмірі: **04-061-016-804**
Жер учаскесіне тұрақты жер пайдалану құқығы
Жер учаскесінің алаңы: **0.592 га**
Жердің санаты: **Елді мекендердің жерлері (қалалар, поселкелер және ауылдық елді мекендер)**
Жер учаскесін нысаналы тағайындау:
**ауылішілік автомобиль жолдары үшін**
Жер учаскесін пайдаланудағы шектеулер мен ауыртпалықтар: **жоқ**
Жер учаскесінің бөлінуі: **бөлінеді**

Кадастровый номер земельного участка: **04-061-016-804**
Право постоянного землепользования на земельный участок
Площадь земельного участка: **0.592 га**
Категория земель: **Земли населенных пунктов (городов, поселков и сельских населенных пунктов)**
Целевое назначение земельного участка:
**для внутрипоселковых автомобильных дорог**
Ограничения в использовании и обременения земельного участка: **нет**
Делимость земельного участка: **делимый**

**№ 0129070**

# Жер учаскесінің ЖОСПАРЫ
# План земельного участка

Учаскенің мекенжайы, мекенжайының тіркеу коды (ол бар болған кезде): **Атырау обл., Исатай ауд., Қамысқала ауылдық округі., Х.Ерғалиев ауылы., Жұмағалиев көшесі**
Адрес, регистрационный код адреса (при его наличии) участка: **Атырауская обл., Исатайский р-н., Камыскалинский сельский округ., аул Х.Ергалиева., улица Жумагалиева**

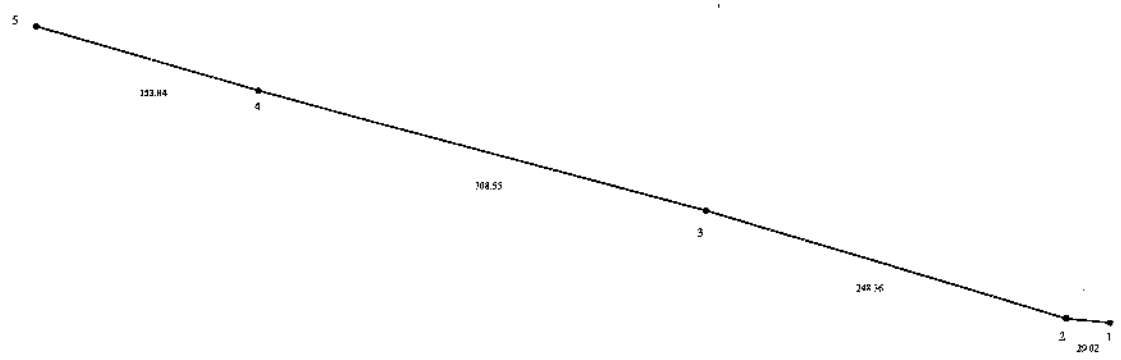


Шектесу учаскелерінің кадастрлық нөмірлері (жер санаттары).
1 ден – 1 ге дейін – Елді мекен жері

Кадастровые номера (категории земель) смежных участков
от 1 – до 1 – Земли населенного пункта

МАСШТАБ 1: 5000

## Жоспар шегіндегі бөтен жер учаскелері
## Посторонние земельные участки в границах плана

| Жоспар дағы № на плане | Жоспар шегіндегі бөтен жер учаскелерінің кадастрлық нөмірлері Кадастровые номера посторонних земельных участков в границах плана | Алаңы, гектар Площадь, гектар |
|---|---|---|
| | жоқ<br>нет | |
| | | |
| | | |
| | | |
| | | |
| | | |

Осы акт **"Азаматтарға арналған үкімет"Мемлекеттік корпорациясы"коммерциялық емес акционерлік қоғамының Атырау облысы бойынша филиалы-Жер кадастры және жылжымайтын мүлікті техникалық тексеру департаментімен** жасалды

Настоящий акт изготовлен **Департамент земельного кадастра и технического обследования недвижимости - филиал некоммерческого акционерного общества "Государственная Корпорация "Правительство для граждан"по Атырауской области**

Мөр орны _____ **А.Амиров**
қолы, подпись

Место печати 20 17 ж/г '29' 08

Осы актіні беру туралы жазба жер учаскесіне меншіктік құқығын, жер пайдалану құқығын беретін актілер жазылатын Кітапта № 3156 болып жазылды

Қосымша: жер учаскесінің шекарасындағы ерекше режиммен пайдаланылатын жер учаскелерінің тізбесі (олар болған жағдайда) жоқ

Запись о выдаче настоящего акта произведена в Книге записей актов на право собственности на земельный участок, право землепользования за № 3156

Приложение: перечень земельных участков с особым режимом использования в границах земельного участка (в случае их наличия) нет

Ескерту:

*Шектесулерді сипаттау жөніндегі ақпарат жер учаскесіне сәйкестендіру құжатын дайындаған сәтте күшінде

Примечание:

*Описание смежеств действительно на момент изготовления идентификационного документа на земельный участок

ТҰРАҚТЫ ЖЕР ПАЙДАЛАНУ
ҚҰҚЫҒЫН БЕРЕТІН

# АКТ

НА ПРАВО ПОСТОЯННОГО
ЗЕМЛЕПОЛЬЗОВАНИЯ

**№ 0129075**

Жер учаскесінің кадастрлық нөмірі: **04-061-016-806**
Жер учаскесіне тұрақты жер пайдалану құқығы
Жер учаскесінің алаңы: **0.616 га**
Жердің санаты: **Елді мекендердің жерлері (қалалар, поселкелер және ауылдық елді мекендер)**
Жер учаскесін нысаналы тағайындау:
**ауылішілік автомобиль жолдары үшін**
Жер учаскесін пайдаланудағы шектеулер мен ауыртпалықтар: **жоқ**
Жер учаскесінің бөлінуі: **бөлінеді**

Кадастровый номер земельного участка: **04-061-016-806**
Право постоянного землепользования на земельный участок
Площадь земельного участка: **0.616 га**
Категория земель: **Земли населенных пунктов (городов, поселков и сельских населенных пунктов)**
Целевое назначение земельного участка:
**для внутрипоселковых автомобильных дорог**
Ограничения в использовании и обременения земельного участка: **нет**
Делимость земельного участка: **делимый**

**№ 0129075** **Жер учаскесінің ЖОСПАРЫ**
**План земельного участка**

Учаскенің мекенжайы, мекенжайының тіркеу коды (ол бар болған кезде): **Атырау обл., Исатай ауд., Қамысқала ауылдық округі., Х.Ерғалиев ауылы., Т.Даулетьяров көше**
Адрес, регистрационный код адреса (при его наличии) участка: **Атырауская обл., Исатайский р-н., Камыскалинский сельский округ., аул Х.Ергалиева., улица Т.Даулетьярова**

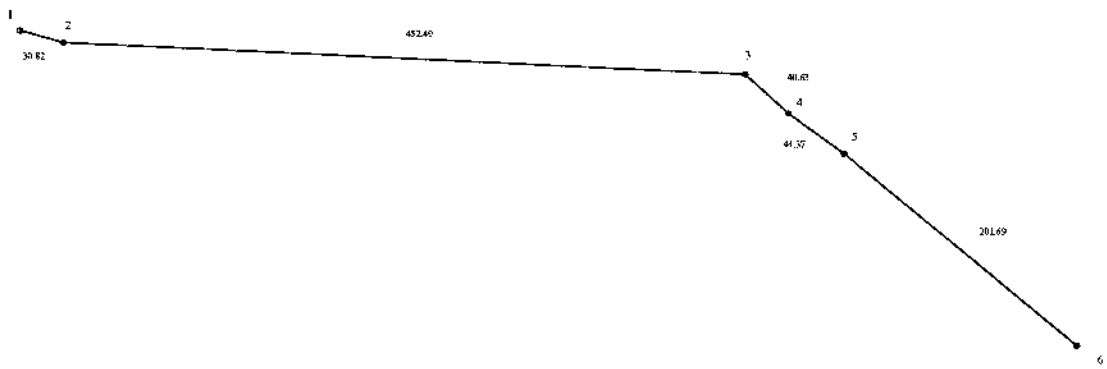


Шектесу учаскелерінің кадастрлық нөмірлері (жер санаттары),
1 деп – 1 ге дейін – Елді мекен жері

Кадастровые номера (категории земель) смежных участков
от 1 – до 1 – Земли населенного пункта

МАСШТАБ 1: 5000

## Жоспар шегіндегі бөтен жер учаскелері
## Посторонние земельные участки в границах плана

| Жоспар дағы № на плане | Жоспар шегіндегі бөтен жер учаскелерінің кадастрлық нөмірлері Кадастровые номера посторонних земельных участков в границах плана | Алаңы, гектар Площадь, гектар |
|---|---|---|
| | жоқ нет | |
| | | |
| | | |
| | | |
| | | |
| | | |

Осы акт **"Азаматтарға арналған үкімет"Мемлекеттік корпорациясы"коммерциялық емес акционерлік қоғамының Атырау облысы бойынша филиалы-Жер кадастры және жылжымайтын мүлікті техникалық тексеру департаментімен** жасалды

Настоящий акт изготовлен **Департамент земельного кадастра и технического обследования недвижимости - филиал некоммерческого акционерного общества "Государственная Корпорация "Правительство для граждан"по Атырауской области**

Мөр орны _____ **А.Амиров**
колы, подпись

Место печати 20 17 ж/г '04' 09

Осы актіні беру туралы жазба жер учаскесіне меншіктік құқығын, жер пайдалану құқығын беретін актілер жазылатын Кітапта № 3162 болып жазылды

Қосымша: жер учаскесінің шекарасындағы ерекше режиммен пайдаланылатын жер учаскелерінің тізбесі (олар болған жағдайда) жоқ

Запись о выдаче настоящего акта произведена в Книге записей актов на право собственности на земельный участок, право землепользования за № 3162

Приложение: перечень земельных участков с особым режимом использования в границах земельного участка (в случае их наличия) нет

Ескерту:

*Шектесулерді сипаттау жөніндегі ақпарат жер учаскесіне сәйкестендіру құжатын дайындаған сәтте күшінде

Примечание:

*Описание смежеств действительно на момент изготовления идентификационного документа на земельный участок