ТОО «ДАУМШАР»
Государственная лицензия N000335 от 17.07.2007 г

БЛАГОУСТРОЙСТВО ДЛЯ ОБУСТРОЙСТВА ПЕШЕХОДНОЙ ДОРОГИ В С.УЗУНКУЛЬ, ЖАНИБЕКСКОГО РАЙОНА, ЗКО

РАБОЧИЙ ПРОЕКТ
01-21-РП

ТОМ 2

ГЕНЕРАЛЬНЫЙ ПЛАН

2021 г.

ТОО «ДАУМШАР»
Государственная лицензия N000335 от 17.07.2007 г

БЛАГОУСТРОЙСТВО ДЛЯ ОБУСТРОЙСТВА ПЕШЕХОДНОЙ ДОРОГИ В С.УЗУНКУЛЬ, ЖАНИБЕКСКОГО РАЙОНА, ЗКО

РАБОЧИЙ ПРОЕКТ

01-21-РП

ТОМ 2

ГЕНЕРАЛЬНЫЙ ПЛАН

ДИРЕКТОР **ХАМИТОВА З. Ж.**

ГАП **ЧУРЗИН Н.В.**

2021 г.

ВЕДОМОСТЬ РАБОЧИХ ЧЕРТЕЖЕЙ ОСНОВНОГО КОМПЛЕКТА МАРКИ ГП

ЛИСТ	НАИМЕНОВАНИЕ	ПРИМЕЧАНИЕ
1	ОБЩИЕ ДАННЫЕ (НАЧАЛО)	ГП-1
2	ОБЩИЕ ДАННЫЕ (ОКОНЧАНИЕ)	ГП-2
3	РАЗБИВОЧНЫЙ ПЛАН (НАЧАЛО)	ГП-3
4	РАЗБИВОЧНЫЙ ПЛАН (ПРОДОЛЖЕНИЕ)	ГП-4
5	РАЗБИВОЧНЫЙ ПЛАН (ОКОНЧАНИЕ)	ГП-5
6	ПЛАН ОРГАНИЗАЦИИ РЕЛЬЕФА (НАЧАЛО)	ГП-6
7	ПЛАН ОРГАНИЗАЦИИ РЕЛЬЕФА (ПРОДОЛЖЕНИЕ)	ГП-7
8	ПЛАН ОРГАНИЗАЦИИ РЕЛЬЕФА (ОКОНЧАНИЕ)	ГП-8
9	ПЛАН ЗЕМЛЯНЫХ МАСС (НАЧАЛО)	ГП-9
10	ПЛАН ЗЕМЛЯНЫХ МАСС (ПРОДОЛЖЕНИЕ)	ГП-10
11	ПЛАН ЗЕМЛЯНЫХ МАСС (ОКОНЧАНИЕ)	ГП-11
12	ПЛАН ПОКРЫТИЯ (НАЧАЛО)	ГП-12
13	ПЛАН ПОКРЫТИЯ (ПРОДОЛЖЕНИЕ)	ГП-13
14	ПЛАН ПОКРЫТИЯ (ПРОДОЛЖЕНИЕ)	ГП-14
15	ПЛАН ПОКРЫТИЯ (ОКОНЧАНИЕ)	ГП-15

ВЕДОМОСТЬ ОСНОВНЫХ КОМПЛЕКТОВ РАБОЧИХ ЧЕРТЕЖЕЙ

ОБОЗНАЧЕНИЯ	НАИМЕНОВАНИЕ	ПРИМЕЧАНИЕ
ГП	ГЕНЕРАЛЬНЫЙ ПЛАН	

НАСТОЯЩИЙ ПРОЕКТ СООТВЕТСТВУЕТ ТРЕБОВАНИЯМ НОРМАТИВНЫХ, ЭКОЛОГИЧЕСКИХ, САНИТАРНО-ГИГИЕНИЧЕСКИХ, ПРОТИВОПОЖАРНЫХ ДОКУМЕНТОВ И ДРУГИХ НОРМ, ДЕЙСТВУЮЩИХ НА ТЕРРИТОРИИ РЕСПУБЛИКИ КАЗАХСТАН И ОБЕСПЕЧИВАЕТ БЕЗОПАСНОСТЬ ПРОДУКЦИИ ДЛЯ ЖИЗНИ, ЗДОРОВЬЯ ЛЮДЕЙ, ИМУЩЕСТВА, ОХРАНУ ОКРУЖАЮЩЕЙ СРЕДЫ.

ГЛАВНЫЙ АРХИТЕКТОР ПРОЕКТА ЧУРЗИН В.

СОГЛАСОВАНО

ВЗАМ. ИНВ. N°

ПОДП. И ДАТА

ИНВ. N° ПОДЛ.

ВЕДОМОСТЬ ССЫЛОЧНЫХ И ПРИЛАГАЕМЫХ ДОКУМЕНТОВ

ОБОЗНАЧЕНИЕ	НАИМЕНОВАНИЕ	ПРИМЕЧАНИЕ
	ССЫЛОЧНЫЕ ДОКУМЕНТЫ	
СН РК 3.01-01-2013 СП РК 3.01-101-2013	ГРАДОСТРОИТЕЛЬСТВО. ПЛАНИРОВКА И ЗАСТРОЙКА ГОРОДСКИХ И СЕЛЬСКИХ НАСЕЛЕННЫХ ПУНКТОВ	
СП РК 2.04-01-2017	СТРОИТЕЛЬНАЯ КЛИМАТОЛОГИЯ	
СН РК 3.01-05-2013 СП РК 3.01-105-2013	БЛАГОУСТРОЙСТВО ТЕРРИТОРИЙ НАСЕЛЕННЫХ ПУНКТОВ	
ГОСТ 6665-91	КАМНИ БЕТОННЫЕ И ЖЕЛЕЗОБЕТОННЫЕ БОРТОВЫЕ	
ГОСТ 8267-93*	ЩЕБЕНЬ И ГРАВИЙ ИЗ ПЛОТНЫХ ГОРНЫХ ПОРОД ДЛЯ СТРОИТЕЛЬНЫХ РАБОТ	
ГОСТ 8736-2014	ПЕСОК ДЛЯ СТРОИТЕЛЬНЫХ РАБОТ	
СТ РК 1225-2013	СМЕСИ АСФАЛЬТОБЕТОННЫЕ ДОРОЖНЫЕ, АЭРОДРОМНЫЕ И АСФАЛЬТОБЕТОН	
ГОСТ 17.5.3.04-83 ГОСТ 17.5.3.06-85	ОХРАНА ПРИРОДЫ. ЗЕМЛИ. ОБЩИЕ ТРЕБОВАНИЯ К РЕКУЛЬТИВАЦИИ ЗЕМЕЛЬ	

ПОКАЗАТЕЛИ УЧАСТКА

П/П	ПОКАЗАТЕЛИ	КОЛ-ВО	
		M^2	%
1	ПЛОЩАДЬ УЧАСТКА ПОД БЛАГОУСТРОЙСТВО	1162,99	100
2	ПЛОЩАДЬ ПОКРЫТИЯ	1162,99	100

ПРИМЕЧАНИЕ

1. ГЕНЕРАЛЬНЫЙ ПЛАН РАЗРАБОТАН НА ОСНОВЕ ГЕОДЕЗИЧЕСКОЙ СЪЕМКИ МАСШТАБА 1:1000, ВЫПОЛНЕННОЙ В МАРТЕ 2021Г. ТОО "ДАУМШАР". СИСТЕМА ВЫСОТ БАЛТИЙСКАЯ. СИСТЕМА КООРДИНАТ УСЛОВНАЯ.
2. ИСХОДНЫЕ ДЛЯ РАЗРАБОТКИ РАБОЧЕГО ПРОЕКТА ГЕНЕРАЛЬНОГО ПЛАНА ПРИВЕДЕНЫ В ТОМЕ I – ОБЩАЯ ПОЯСНИТЕЛЬНАЯ ЗАПИСКА И РАБОЧИХ ЧЕРТЕЖАХ.
3. ВСЕ РАБОТЫ ВЫПОЛНЯТЬ С ВЫСОКИМ КАЧЕСТВОМ ИЗ ВЫСОКОКАЧЕСТВЕННЫХ МАТЕРИАЛОВ И ИЗДЕЛИЙ.

01-21-ГП

БЛАГОУСТРОЙСТВО ДЛЯ ОБУСТРОЙСТВА ПЕШЕХОДНОЙ ДОРОГИ В С.УЗУНКУЛЬ, ЖАНИБЕКСКОГО РАЙОНА, ЗКО

ИЗМ.	КОЛ.УЧ.	ЛИСТ	N°ДОК	ПОДП.	ДАТА
РАЗРАБ.		БАЛАШОВА			04.21
ПРОВЕР.		ЧУРЗИН			04.21
Н. КОНТР.		ЧУРЗИН			04.21
ГАП		ЧУРЗИН			04.21

ГЕНЕРАЛЬНЫЙ ПЛАН (УЛ.БЕЙБИТШИЛИК)

СТАДИЯ	ЛИСТ	ЛИСТОВ
ГП	1	30

ОБЩИЕ ДАННЫЕ (НАЧАЛО)

ТОО "ДАУМШАР"

ОБЩИЕ УКАЗАНИЯ

ПРОЕКТ "БЛАГОУСТРОЙСТВО ДЛЯ ОБУСТРОЙСТВА ПЕШЕХОДНОЙ ДОРОГИ В С.УЗУНКУЛЬ, ЖАНИБЕКСКОГО РАЙОНА, ЗКО" ВЫПОЛНЕН СОГЛАСНО ЗАДАНИЯ НА ПРОЕКТИРОВАНИЕ ОТ 03.03.2021Г..
РЕЛЬЕФ НА УЧАСТКЕ СПОКОЙНЫЙ. АБСОЛЮТНЫЕ ОТМЕТКИ ПОВЕРХНОСТИ ЗЕМЛИ В ПРЕДЕЛАХ УЧАСТКА 28,42 – 28,57 (СИСТЕМА ВЫСОТ БАЛТИЙСКАЯ).
– ПЛОЩАДЬ БЛАГОУСТРОЙСТВА – 1162,99 м2;
НА ТЕРРИТОРИИ УЧАСТКА ПРЕДУСМАТРИВАЕТСЯ УСТРОЙСТВО ПЕШЕХОДНЫХ ДОРОЖЕК ШИРИНОЙ 1,66М (С УЧЕТОМ БОРТОВОГО КАМНЯ). ПРОТЯЖЕННОСТЬ БРУСЧАТОГО ПОКРЫТИЯ СОСТАВЛЯЕТ 700,60М.
ПО БОКАМ ТРОТУАРА ПРОЕКТИРУЕТСЯ БОРТОВОЙ КАМЕНЬ БР 100.20.8. НА ВЪЕЗДАХ К СУЩЕСТВУЮЩИМ ВОРОТАМ ЖИЛЫХ ДОМОВ ПРЕДУСМАТРИВАЕТСЯ УКРЕПЛЕННЫЙ БОРТОВОЙ КАМЕНЬ БР 100.30.15.
ПРОЕКТ ВЕРТИКАЛЬНОЙ ПЛАНИРОВКИ УЧАСТКА ПРЕДУСМАТРИВАЕТ ВЫПОЛНЕНИЕ ПЛАНИРОВОЧНЫХ РАБОТ С УЧЕТОМ УДОБСТВА ПОДЪЕЗДА, А ТАКЖЕ НАДЛЕЖАЩИЙ ОТВОД ТАЛЫХ И ДОЖДЕВЫХ ВОД.
ПЛАН ОРГАНИЗАЦИИ РЕЛЬЕФА ВЫПОЛНЕН В ПРОЕКТНЫХ ОТМЕТКАХ.

СИТУАЦИОННЫЙ ПЛАН М 1:5000

N

ПРИМЕЧАНИЕ

В ДАННЫЙ ПРОЕКТ ВХОДИТ БЛАГОУСТРОЙСТВО ПО УЛИЦАМ: УЛ.БЕЙБИТШИЛИК И УЛ.МЕКТЕП.

СВОДНАЯ ТАБЛИЦА ОСНОВНЫХ ПОКАЗАТЕЛЕЙ ПО УЛИЦАМ: УЛ.БЕЙБИТШИЛИК И УЛ.МЕКТЕП

П/П	НАИМЕНОВАНИЕ	ДЛИНА,М	ШИРИНА,М	ПЛОЩАДЬ ПОКРЫТИЯ (ВМЕСТЕ С БОРТОВЫМ КАМНЕМ) М2	БОРДЮР ИЗ БОРТОВОГО КАМНЯ / КОЛ–ВО П.М.
1	УЛ. БЕЙБИТШИЛИК	700,60	1,66	1162,99	1417,8 п.м. / 1418 шт.
2	УЛ. МЕКТЕП	887,76	1,66	1473,68	1814,56 п.м. / 1815 шт.

УСЛОВНЫЕ ОБОЗНАЧЕНИЯ

ГРАНИЦА РАБОТ ПО БЛАГОУСТРОЙСТВУ

ИЗМ.	КОЛ.УЧ.	ЛИСТ	N°ДОК	ПОДП.	ДАТА
РАЗРАБ.		БАЛАШОВА			04.21
ПРОВЕР.		ЧУРЗИН			04.21
Н. КОНТР.		ЧУРЗИН			04.21
ГАП		ЧУРЗИН			04.21

01–21–ГП

БЛАГОУСТРОЙСТВО ДЛЯ ОБУСТРОЙСТВА ПЕШЕХОДНОЙ ДОРОГИ В С.УЗУНКУЛЬ, ЖАНИБЕКСКОГО РАЙОНА, ЗКО

ГЕНЕРАЛЬНЫЙ ПЛАН (УЛ.БЕЙБИТШИЛИК)

СТАДИЯ	ЛИСТ	ЛИСТОВ
ГП	2	

ОБЩИЕ ДАННЫЕ (ОКОНЧАНИЕ)

ТОО "ДАУМШАР"

ВЗАМ. ИНВ. N° | ПОДП. И ДАТА | ИНВ. N° ПОДЛ.

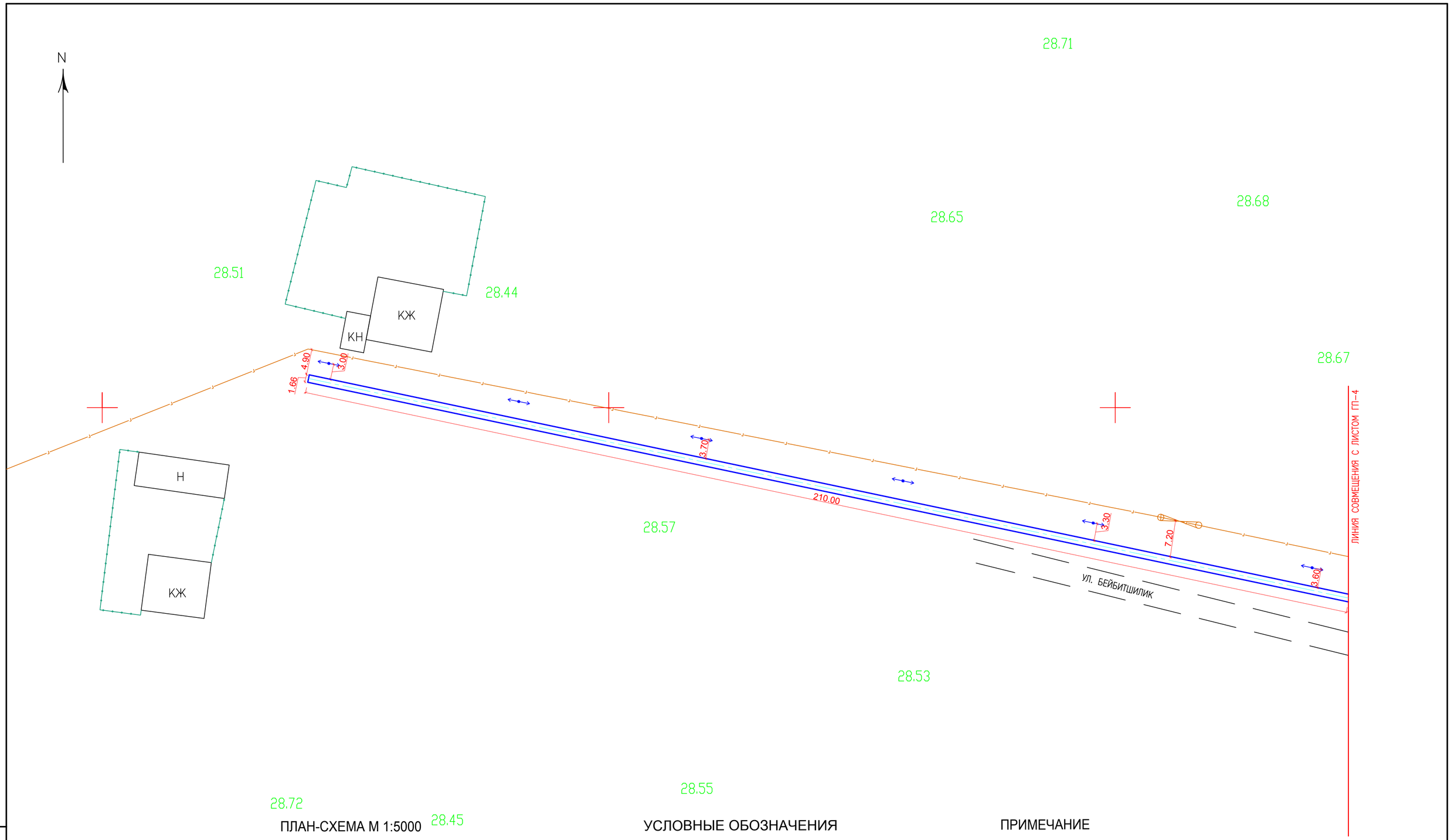

ПЛАН-СХЕМА М 1:5000

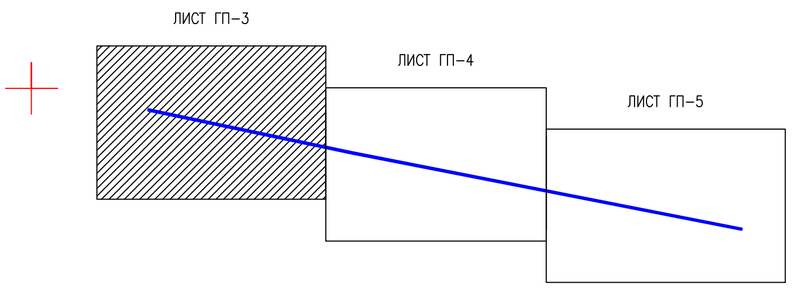

УСЛОВНЫЕ ОБОЗНАЧЕНИЯ

- МОНТАЖ БОРТОВОГО КАМНЯ
- СУЩЕСТВУЮЩИЙ НАДЗЕМНЫЙ ГАЗОПРОВОД
- СУЩЕСТВУЮЩИЕ СТОЛБЫ ОСВЕЩЕНИЯ
- СУЩЕСТВУЮЩИЕ ОПОРЫ 0.4 кВ
- СУЩЕСТВУЮЩАЯ ДОРОГА

ПРИМЕЧАНИЕ

1. ГЕНЕРАЛЬНЫЙ ПЛАН РАЗРАБОТАН НА ОСНОВЕ ГЕОДЕЗИЧЕСКОЙ СЬЕМКИ МАСШТАБА 1:1000, ВЫПОЛНЕННОЙ В МАРТЕ 2021Г. ТОО "ДАУМШАР". СИСТЕМА ВЫСОТ БАЛТИЙСКАЯ. СИСТЕМА КООРДИНАТ УСЛОВНАЯ.
2. ДАННЫЙ ЛИСТ ЧИТАТЬ СОВМЕСТНО С ЛИСТАМИ ГП-4 И ГП-5.

ИЗМ.	КОЛ.УЧ.	ЛИСТ	N°ДОК	ПОДП.	ДАТА
РАЗРАБ.		БАЛАШОВА			04.21
ПРОВЕР.		ЧУРЗИН			04.21
Н. КОНТР.		ЧУРЗИН			04.21
ГАП		ЧУРЗИН			04.21

01-21-ГП

БЛАГОУСТРОЙСТВО ДЛЯ ОБУСТРОЙСТВА ПЕШЕХОДНОЙ ДОРОГИ В С.УЗУНКУЛЬ, ЖАНИБЕКСКОГО РАЙОНА, ЗКО

ГЕНЕРАЛЬНЫЙ ПЛАН (УЛ.БЕЙБИТШИЛИК)

СТАДИЯ	ЛИСТ	ЛИСТОВ
ГП	3	

РАЗБИВОЧНЫЙ ПЛАН (НАЧАЛО) М 1:500

ТОО "ДАУМШАР"

ВЗАМ. ИНВ. N° | ПОДП. И ДАТА | ИНВ. N° ПОДЛ.

ФОРМАТ А2

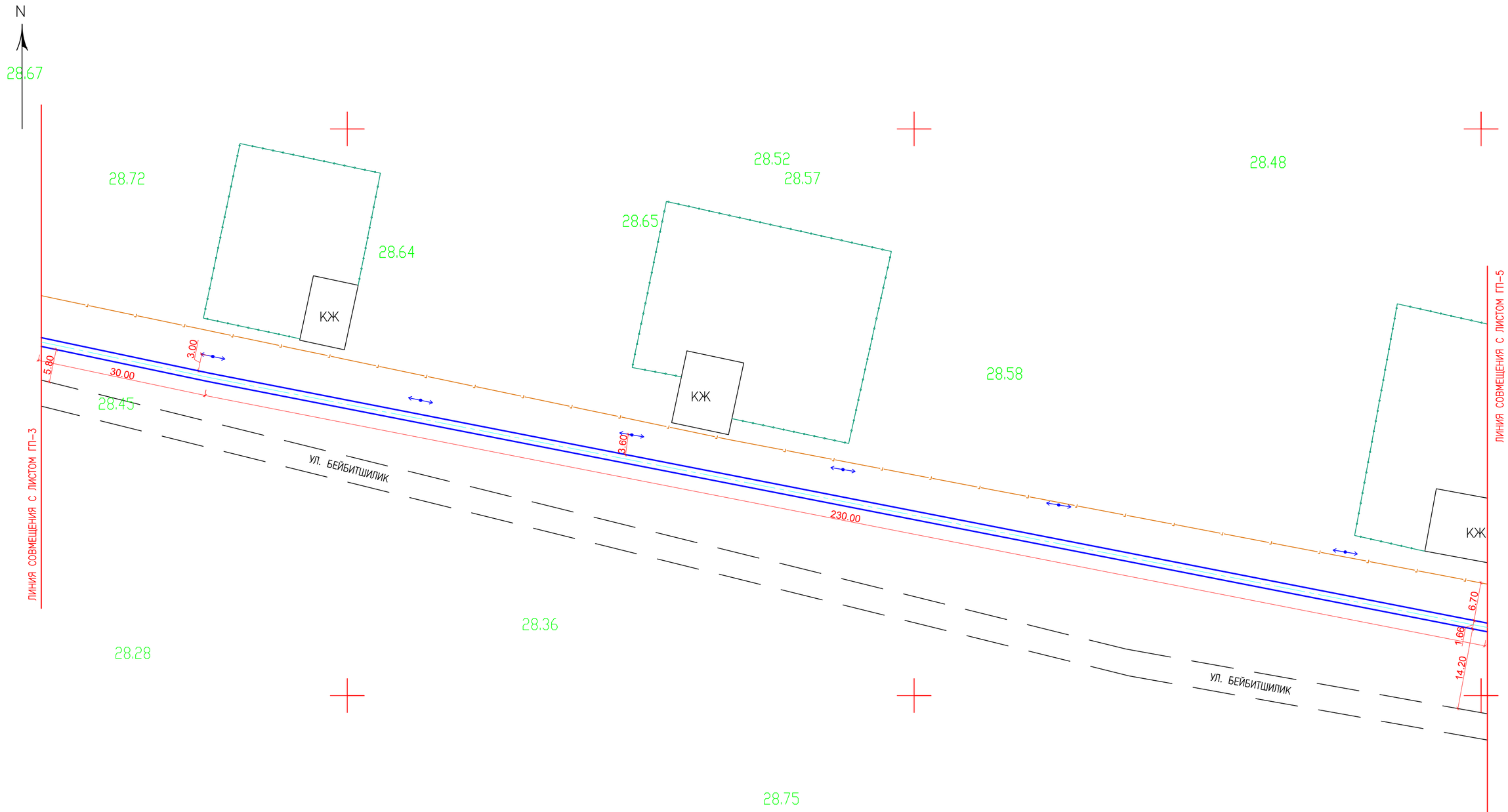

ПЛАН-СХЕМА М 1:5000

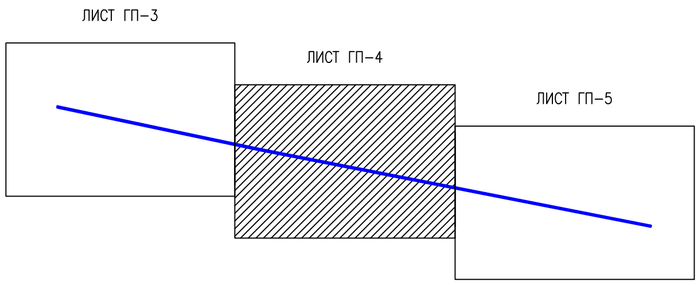

УСЛОВНЫЕ ОБОЗНАЧЕНИЯ

- МОНТАЖ БОРТОВОГО КАМНЯ
- СУЩЕСТВУЮЩИЙ НАДЗЕМНЫЙ ГАЗОПРОВОД
- СУЩЕСТВУЮЩИЕ СТОЛБЫ ОСВЕЩЕНИЯ
- СУЩЕСТВУЮЩИЕ ОПОРЫ 0.4 кВ
- СУЩЕСТВУЮЩАЯ ДОРОГА

ПРИМЕЧАНИЕ

1. ГЕНЕРАЛЬНЫЙ ПЛАН РАЗРАБОТАН НА ОСНОВЕ ГЕОДЕЗИЧЕСКОЙ СЪЕМКИ МАСШТАБА 1:1000, ВЫПОЛНЕННОЙ В МАРТЕ 2021Г. ТОО "ДАУМШАР". СИСТЕМА ВЫСОТ БАЛТИЙСКАЯ. СИСТЕМА КООРДИНАТ УСЛОВНАЯ.
2. ДАННЫЙ ЛИСТ ЧИТАТЬ СОВМЕСТНО С ЛИСТАМИ ГП-3 И ГП-5.

ИЗМ.	КОЛ.УЧ	ЛИСТ	N°ДОК	ПОДП.	ДАТА	01-21-ГП		
						БЛАГОУСТРОЙСТВО ДЛЯ ОБУСТРОЙСТВА ПЕШЕХОДНОЙ ДОРОГИ В С.УЗУНКУЛЬ, ЖАНИБЕКСКОГО РАЙОНА, ЗКО		
РАЗРАБ.		БАЛАШОВА			04.21	ГЕНЕРАЛЬНЫЙ ПЛАН (УЛ.БЕЙБИТШИЛИК)	СТАДИЯ	ЛИСТ	ЛИСТОВ
ПРОВЕР.		ЧУРЗИН			04.21		ГП	4	
Н. КОНТР.		ЧУРЗИН			04.21				
ГАП		ЧУРЗИН			04.21	РАЗБИВОЧНЫЙ ПЛАН (ПРОДОЛЖЕНИЕ) М 1:500	ТОО "ДАУМШАР"		

ВЗАМ. ИНВ. N° | ПОДП. И ДАТА | ИНВ. N° ПОДЛ.

ФОРМАТ А2

N

28.24

28.31

28.36

КЖ

6.90

1.66

14.00

ЛИНИЯ СОВМЕЩЕНИЯ С ЛИСТОМ ГП-4

28.34

28.36

230.60

28.67

УЛ. БЕЙБИТШИЛИК

29.85

28.32

28.84

29.82

1.66

6.30

28.41

КЖ

ПЛАН-СХЕМА М 1:5000

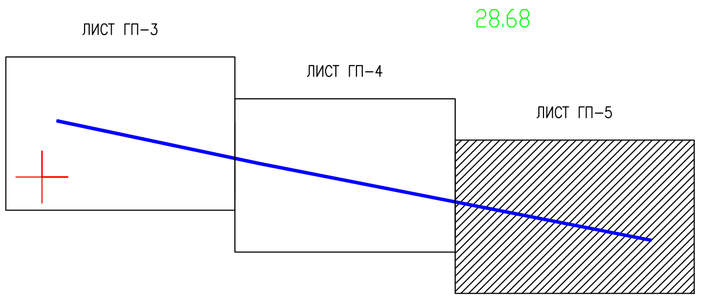

УСЛОВНЫЕ ОБОЗНАЧЕНИЯ

- МОНТАЖ БОРТОВОГО КАМНЯ
- СУЩЕСТВУЮЩИЙ НАДЗЕМНЫЙ ГАЗОПРОВОД
- СУЩЕСТВУЮЩИЕ СТОЛБЫ ОСВЕЩЕНИЯ
- СУЩЕСТВУЮЩИЕ ОПОРЫ 0.4 кВ
- СУЩЕСТВУЮЩАЯ ДОРОГА

ПРИМЕЧАНИЕ

1. ГЕНЕРАЛЬНЫЙ ПЛАН РАЗРАБОТАН НА ОСНОВЕ ГЕОДЕЗИЧЕСКОЙ СЪЕМКИ МАСШТАБА 1:1000, ВЫПОЛНЕННОЙ В МАРТЕ 2021Г. ТОО "ДАУМШАР". СИСТЕМА ВЫСОТ БАЛТИЙСКАЯ. СИСТЕМА КООРДИНАТ УСЛОВНАЯ.
2. ДАННЫЙ ЛИСТ ЧИТАТЬ СОВМЕСТНО С ЛИСТАМИ ГП-3 И ГП-4.

ИЗМ.	КОЛ.УЧ.	ЛИСТ	N°ДОК	ПОДП.	ДАТА
РАЗРАБ.		БАЛАШОВА			04.21
ПРОВЕР.		ЧУРЗИН			04.21
Н. КОНТР.		ЧУРЗИН			04.21
ГАП		ЧУРЗИН			04.21

01-21-ГП

БЛАГОУСТРОЙСТВО ДЛЯ ОБУСТРОЙСТВА ПЕШЕХОДНОЙ ДОРОГИ В С.УЗУНКУЛЬ, ЖАНИБЕКСКОГО РАЙОНА, ЗКО

ГЕНЕРАЛЬНЫЙ ПЛАН (УЛ.БЕЙБИТШИЛИК)

СТАДИЯ	ЛИСТ	ЛИСТОВ
ГП	5	

РАЗБИВОЧНЫЙ ПЛАН (ОКОНЧАНИЕ) М 1:500

ТОО "ДАУМШАР"

ВЗАМ. ИНВ. N°

ПОДП. И ДАТА

ИНВ. N° ПОДЛ.

ФОРМАТ А2

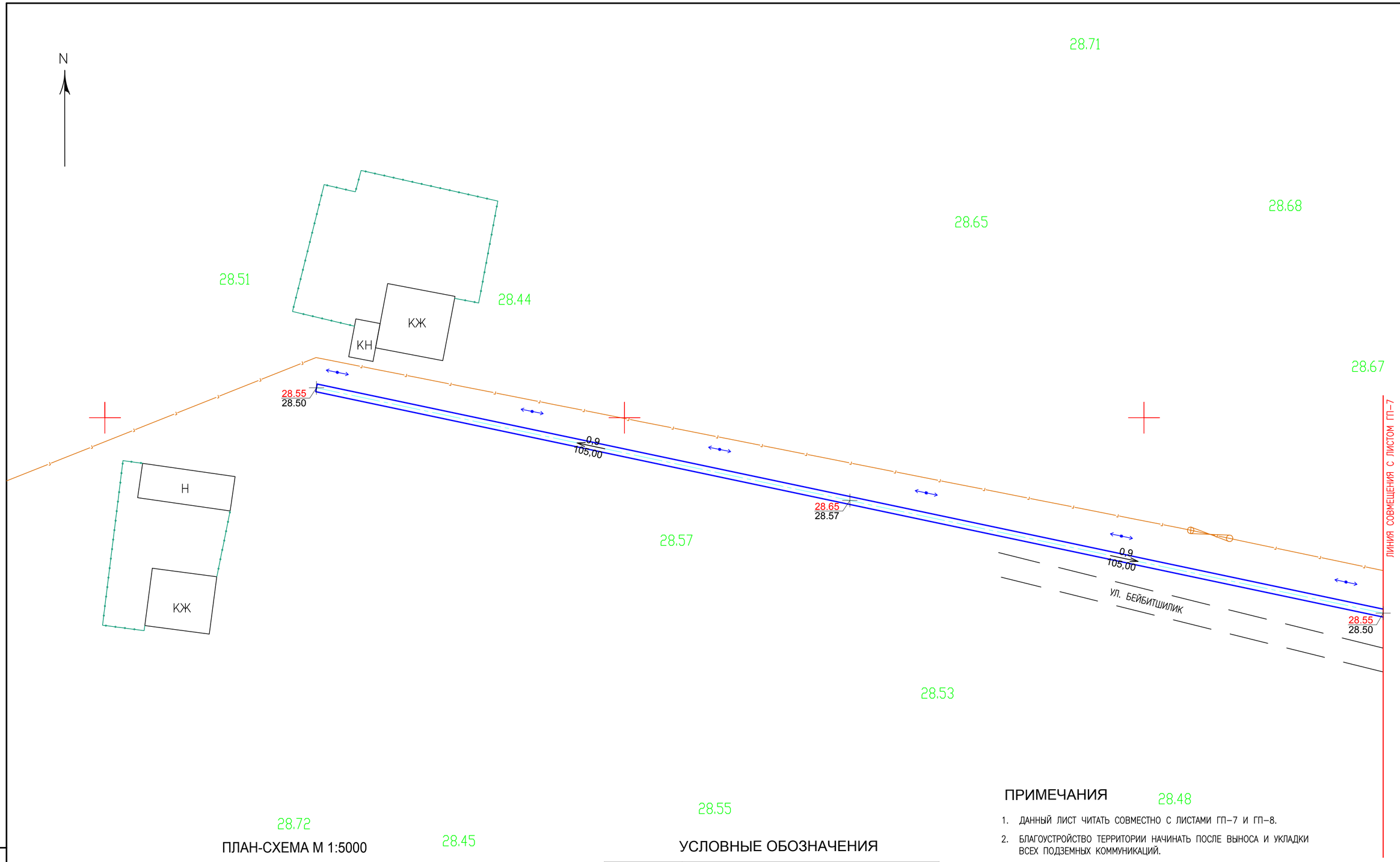

ПЛАН-СХЕМА М 1:5000

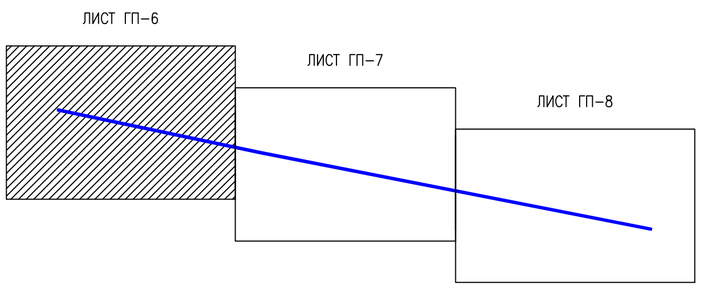

УСЛОВНЫЕ ОБОЗНАЧЕНИЯ

ОБОЗНАЧЕНИЕ	НАМЕНОВАНИЕ
28.57	НАТУРАЛЬНАЯ ОТМЕТКА РЕЛЬЕФА
0,9 / 105,00	ВЕЛИЧИНА УКЛОНА В ПРОМИЛЯХ НАПРАВЛЕНИЕ УКЛОНА ДЛИНА УЧАСТКА В МЕТРАХ
28.65 / 28.57	ПРОЕКТНАЯ ОТМЕТКА НАТУРНАЯ ОТМЕТКА
	ГРАНИЦА РАБОТ ПО БЛАГОУСТРОЙСТВУ

ПРИМЕЧАНИЯ

1. ДАННЫЙ ЛИСТ ЧИТАТЬ СОВМЕСТНО С ЛИСТАМИ ГП-7 И ГП-8.
2. БЛАГОУСТРОЙСТВО ТЕРРИТОРИИ НАЧИНАТЬ ПОСЛЕ ВЫНОСА И УКЛАДКИ ВСЕХ ПОДЗЕМНЫХ КОММУНИКАЦИЙ.
3. ПЕШЕХОДНЫЕ ДОРОЖКИ ОДНОСКАТНОГО ПРОФИЛЯ.
4. ГЕНЕРАЛЬНЫЙ ПЛАН РАЗРАБОТАН НА ОСНОВЕ ГЕОДЕЗИЧЕСКОЙ СЪЕМКИ МАСШТАБА 1:1000, ВЫПОЛНЕННОЙ В МАРТЕ 2021Г. ТОО "ДАУМШАР". СИСТЕМА ВЫСОТ БАЛТИЙСКАЯ. СИСТЕМА КООРДИНАТ УСЛОВНАЯ.

ИЗМ.	КОЛ.УЧ	ЛИСТ	N°ДОК	ПОДП.	ДАТА
РАЗРАБ.		БАЛАШОВА			04.21
ПРОВЕР.		ЧУРЗИН			04.21
Н. КОНТР.		ЧУРЗИН			04.21
ГАП		ЧУРЗИН			04.21

01-21-ГП

БЛАГОУСТРОЙСТВО ДЛЯ ОБУСТРОЙСТВА ПЕШЕХОДНОЙ ДОРОГИ В С.УЗУНКУЛЬ, ЖАНИБЕКСКОГО РАЙОНА, ЗКО

ГЕНЕРАЛЬНЫЙ ПЛАН (УЛ.БЕЙБИТШИЛИК)

СТАДИЯ	ЛИСТ	ЛИСТОВ
ГП	6	

ПЛАН ОРГАНИЗАЦИИ РЕЛЬЕФА (НАЧАЛО) М 1:500

ТОО "ДАУМШАР"

ВЗАМ. ИНВ. N° | ПОДП. И ДАТА | ИНВ. N° ПОДЛ.

ФОРМАТ А2

N

28.67

28.72

28.64

КЖ

28.52

28.57

28.65

КЖ

28.48

28.58

КЖ

28.55
28.50

0.0
30,00

28.55
28.45

28.45

0.4
115,00

УЛ. БЕЙБИТШИЛИК

28.60
28.57

0.4
115,00

28.55
28.42

УЛ. БЕЙБИТШИЛИК

ЛИНИЯ СОВМЕЩЕНИЯ С ЛИСТОМ ГП-6

ЛИНИЯ СОВМЕЩЕНИЯ С ЛИСТОМ ГП-8

28.36

28.28

28.75

28.47

ПЛАН-СХЕМА М 1:5000

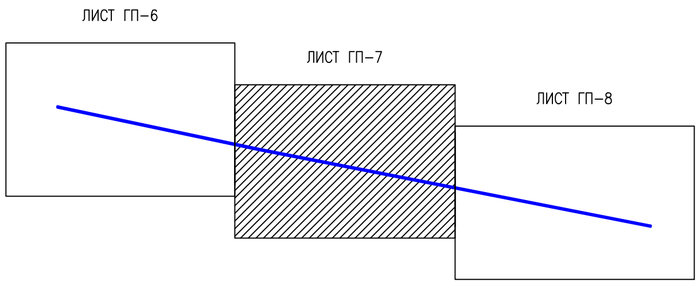

ПРИМЕЧАНИЯ

1. ДАННЫЙ ЛИСТ ЧИТАТЬ СОВМЕСТНО С ЛИСТАМИ ГП-6 И ГП-8.
2. БЛАГОУСТРОЙСТВО ТЕРРИТОРИИ НАЧИНАТЬ ПОСЛЕ ВЫНОСА И УКЛАДКИ ВСЕХ ПОДЗЕМНЫХ КОММУНИКАЦИЙ.
3. ПЕШЕХОДНЫЕ ДОРОЖКИ ОДНОСКАТНОГО ПРОФИЛЯ.
4. ГЕНЕРАЛЬНЫЙ ПЛАН РАЗРАБОТАН НА ОСНОВЕ ГЕОДЕЗИЧЕСКОЙ СЬЕМКИ МАСШТАБА 1:1000, ВЫПОЛНЕННОЙ В МАРТЕ 2021Г. ТОО "ДАУМШАР". СИСТЕМА ВЫСОТ БАЛТИЙСКАЯ. СИСТЕМА КООРДИНАТ УСЛОВНАЯ.

ИЗМ.	КОЛ.УЧ	ЛИСТ	N°ДОК	ПОДП.	ДАТА
РАЗРАБ.		БАЛАШОВА			04.21
ПРОВЕР.		ЧУРЗИН			04.21
Н. КОНТР.		ЧУРЗИН			04.21
ГАП		ЧУРЗИН			04.21

01-21-ГП

БЛАГОУСТРОЙСТВО ДЛЯ ОБУСТРОЙСТВА ПЕШЕХОДНОЙ ДОРОГИ В С.УЗУНКУЛЬ, ЖАНИБЕКСКОГО РАЙОНА, ЗКО

ГЕНЕРАЛЬНЫЙ ПЛАН (УЛ.БЕЙБИТШИЛИК)

СТАДИЯ	ЛИСТ	ЛИСТОВ
ГП	7	

ПЛАН ОРГАНИЗАЦИИ РЕЛЬЕФА (ПРОДОЛЖЕНИЕ). М 1:500

ТОО "ДАУМШАР"

ВЗАМ. ИНВ. N° | ПОДП. И ДАТА | ИНВ. N° ПОДЛ.

ФОРМАТ А2

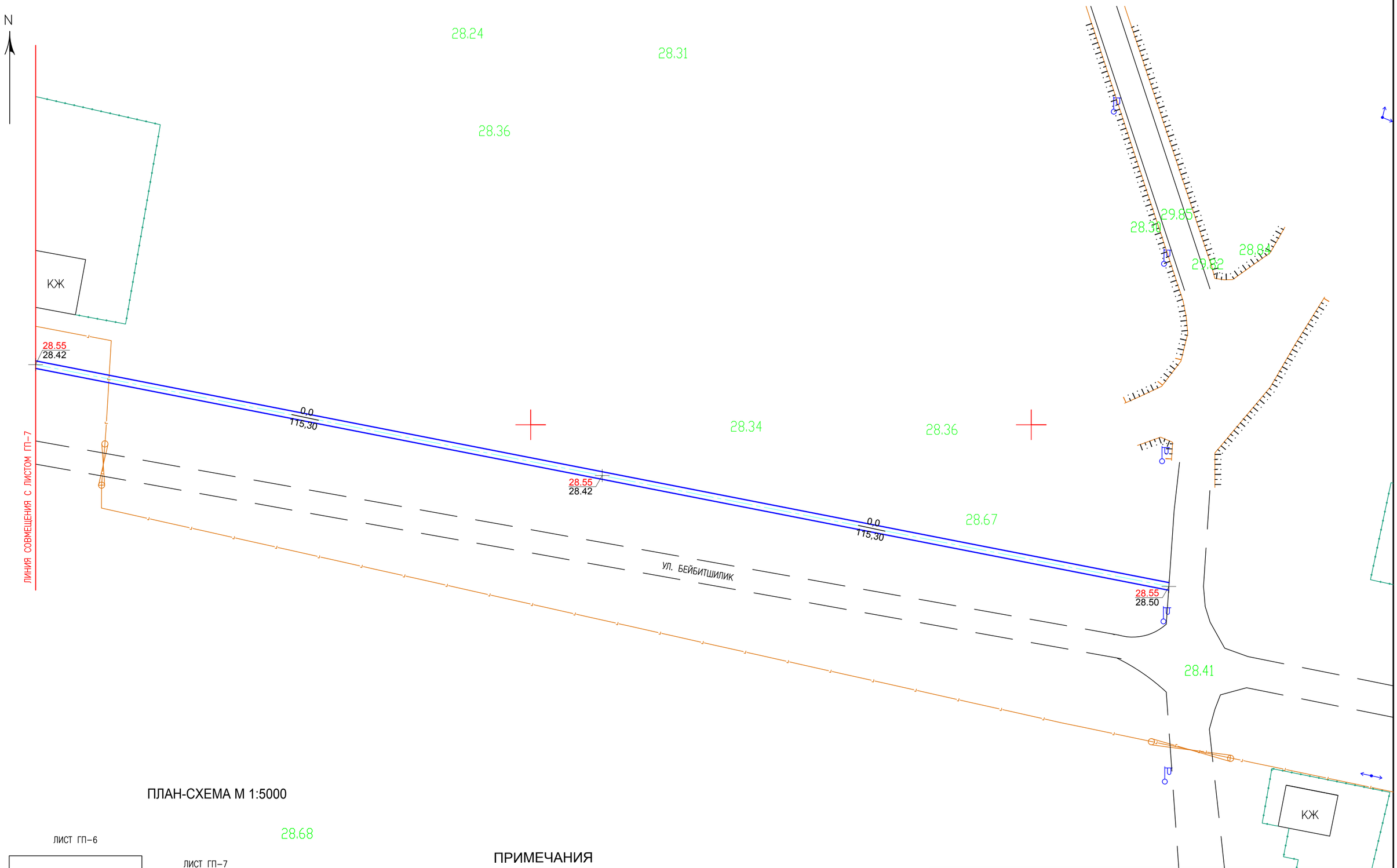

ПЛАН-СХЕМА М 1:5000

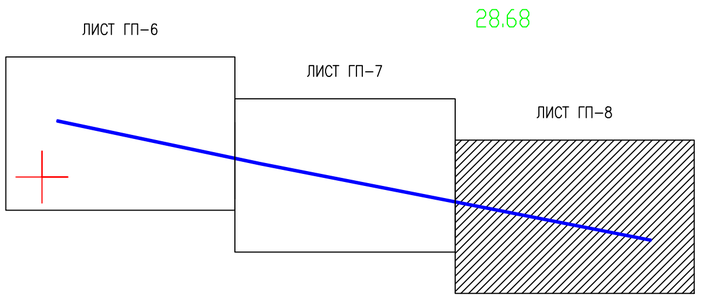

ПРИМЕЧАНИЯ

1. ДАННЫЙ ЛИСТ ЧИТАТЬ СОВМЕСТНО С ЛИСТАМИ ГП-6 И ГП-7.
2. БЛАГОУСТРОЙСТВО ТЕРРИТОРИИ НАЧИНАТЬ ПОСЛЕ ВЫНОСА И УКЛАДКИ ВСЕХ ПОДЗЕМНЫХ КОММУНИКАЦИЙ.
3. ПЕШЕХОДНЫЕ ДОРОЖКИ ОДНОСКАТНОГО ПРОФИЛЯ.
4. ГЕНЕРАЛЬНЫЙ ПЛАН РАЗРАБОТАН НА ОСНОВЕ ГЕОДЕЗИЧЕСКОЙ СЬЕМКИ МАСШТАБА 1:1000, ВЫПОЛНЕННОЙ В МАРТЕ 2021Г. ТОО "ДАУМШАР". СИСТЕМА ВЫСОТ БАЛТИЙСКАЯ. СИСТЕМА КООРДИНАТ УСЛОВНАЯ.

ИЗМ.	КОЛ.УЧ.	ЛИСТ	N°ДОК	ПОДП.	ДАТА
РАЗРАБ.		БАЛАШОВА			04.21
ПРОВЕР.		ЧУРЗИН			04.21
Н. КОНТР.		ЧУРЗИН			04.21
ГАП		ЧУРЗИН			04.21

01-21-ГП

БЛАГОУСТРОЙСТВО ДЛЯ ОБУСТРОЙСТВА ПЕШЕХОДНОЙ ДОРОГИ В С.УЗУНКУЛЬ, ЖАНИБЕКСКОГО РАЙОНА, ЗКО

ГЕНЕРАЛЬНЫЙ ПЛАН (УЛ.БЕЙБИТШИЛИК)

СТАДИЯ	ЛИСТ	ЛИСТОВ
ГП	8	

ПЛАН ОРГАНИЗАЦИИ РЕЛЬЕФА (ОКОНЧАНИЕ) М 1:500

ТОО "ДАУМШАР"

ВЗАМ. ИНВ. N° | ПОДП. И ДАТА | ИНВ. N° ПОДЛ.

ФОРМАТ А2

ПЛАН-СХЕМА М 1:5000

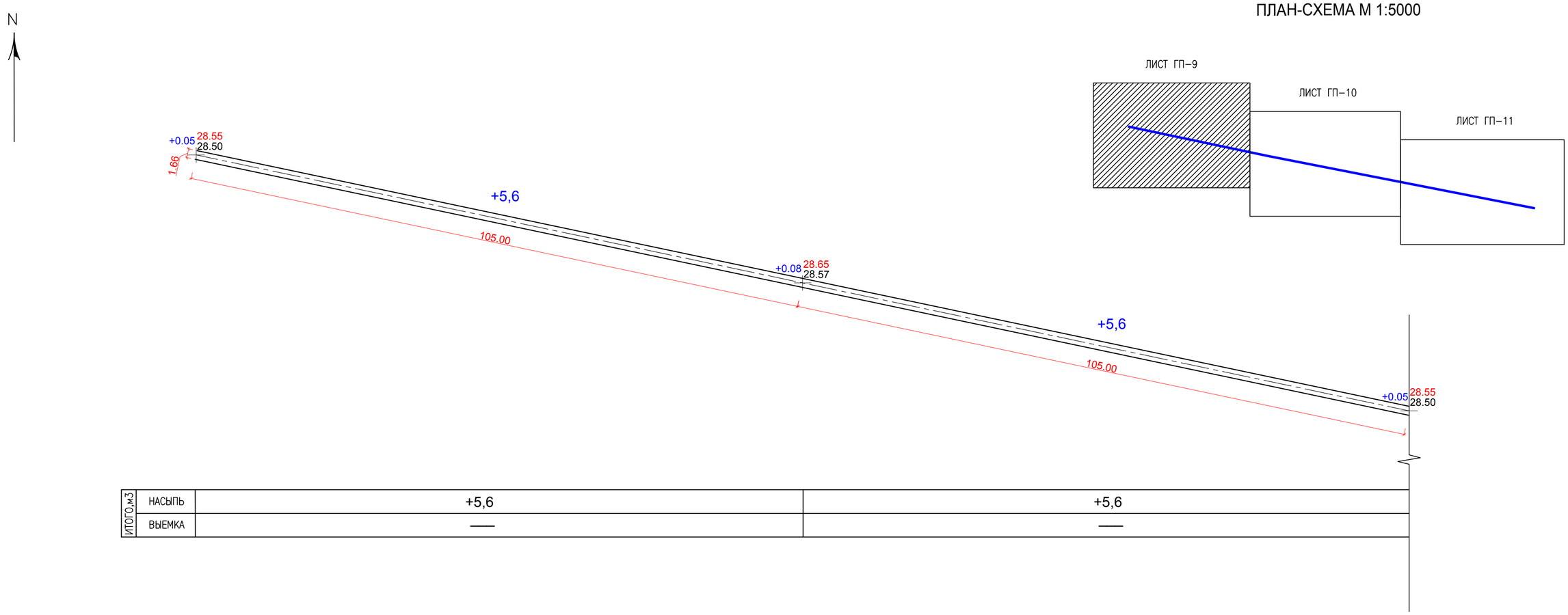

ИТОГО,м3			
	НАСЫПЬ	+5,6	+5,6
	ВЫЕМКА	—	—

ВЕДОМОСТЬ ОБЪЕМОВ ЗЕМЛЯНЫХ МАСС

НАИМЕНОВАНИЕ РАБОТ И ОБЪЕМОВ ГРУНТА	КОЛИЧЕСТВО, М3				ПРИМЕ–ЧАНИЕ
	НА ТЕРРИТОРИИ БЛАГОУСТРОЙСТВА		ЗА ТЕРРИТОРИЕЙ БЛАГОУСТРОЙСТВА		
	НАСЫПЬ (+)	ВЫЕМКА (–)	НАСЫПЬ (+)	ВЫЕМКА (–)	
1. ГРУНТ ПЛАНИРОВКИ ТЕРРИТОРИИ	47,80				
СНЯТИЕ ПЛОДОРОДНОГО СЛОЯ ПОЧВЫ Н=30СМ		348,89			
2. ВЫТЕСНЕННЫЙ ГРУНТ					
В Т.Ч. ПРИ УСТРОЙСТВЕ:					
а) ПОДЗЕМНЫХ СЕТЕЙ					
б) ВОДООТВОДНЫХ СООРУЖЕНИЙ					
в) ПОДЗЕМНЫХ ЧАСТЕЙ ЗДАНИЙ И СООРУЖЕНИЙ					
г) КОРЫТА ПОД ОДЕЖДУ ДОРОГ		320,52			
3. ГРУНТ ДЛЯ УСТРОЙСТВА ВЫСОКИХ ПОЛОВ ЗДАНИЯ					
4. ПОПРАВКА НА УПЛОТНЕНИЕ ГРУНТА К=1,1	4,78				
ВСЕГО ПРИГОДНОГО ГРУНТА	52,58				
5. НЕДОСТАТОК (ИЗБЫТОК) ПРИГОДНОГО ГРУНТА	616,83				
6. ПЛОДОРОДНЫЙ ГРУНТ ВСЕГО					
В ТОМ ЧИСЛЕ :					
а) ИСПОЛЬЗУЕМЫЙ ДЛЯ ОЗЕЛЕНЕНИЯ ТЕРРИТОРИИ					
б) ИЗБЫТОК ПЛОДОРОДНОГО ГРУНТА					
БАЛАНС ПЛОДОРОДНОГО ГРУНТА					
БАЛАНС	669,41	669,41			

ПРИМЕЧАНИЯ

1. ПОДСЫПКУ ГРУНТА ПО ТЕРРИТОРИИ ПРОИЗВОДИТЬ В СООТВЕСТВИИ С СП РК 5.01–101–2013 И СН РК 5.01–01–2013 С ПОСЛОЙНЫМ (ТОЛЩИНА СЛОЯ НЕ БОЛЕЕ 20СМ) УПЛОТНЕНИЕМ ДО КОЭФФИЦИЕНТА ПЛОТНОСТИ К=0.95 В СООТВЕТСТВИИ С СП РК 3.03–101–2013 И СН РК 3.03–01–2013.
2. СНИМАЕМЫЙ РАСТИТЕЛЬНЫЙ ГРУНТ СКЛАДИРОВАТЬ ВБЛИЗИ ПРОЕКТИРУЕМОГО УЧАСТКА В БУРТЫ ДЛЯ ВРЕМЕННОГО ХРАНЕНИЯ, В ДАЛЬНЕЙШЕМ ИЗБЫТОЧНЫЙ И РАСТИТЕЛЬНЫЙ ГРУНТЫ ТРАНСПОРТИРОВАТЬ И ХРАНЕНИТЬ НА ОПРЕДЕЛЕННОМ УЧАСТКЕ УКАЗАННЫМ АКИМАТОМ ЖАНИБЕКСКОГО РАЙОНА ДЛЯ ИСПОЛЬЗОВАНИЯ БЛАГОУСТРОЙСТВА СЕЛА.
3. ДАННЫЙ ЛИСТ ЧИТАТЬ СОВМЕСТНО С ЛИСТАМИ ГП–10 И 11.

ИЗМ.	КОЛ.УЧ	ЛИСТ	N°ДОК	ПОДП.	ДАТА
РАЗРАБ.		БАЛАШОВА			04.21
ПРОВЕР.		ЧУРЗИН			04.21
Н. КОНТР.		ЧУРЗИН			04.21
ГАП		ЧУРЗИН			04.21

01–21–ГП

БЛАГОУСТРОЙСТВО ДЛЯ ОБУСТРОЙСТВА ПЕШЕХОДНОЙ ДОРОГИ В С.УЗУНКУЛЬ, ЖАНИБЕКСКОГО РАЙОНА, ЗКО

ГЕНЕРАЛЬНЫЙ ПЛАН (УЛ.БЕЙБИТШИЛИК)

СТАДИЯ	ЛИСТ	ЛИСТОВ
ГП	9	

ПЛАН ЗЕМЛЯНЫХ МАСС (НАЧАЛО) М 1:500

ТОО "ДАУМШАР"

ВЗАМ. ИНВ. N° | ПОДП. И ДАТА | ИНВ. N° ПОДЛ.

ФОРМАТ А2

ПЛАН-СХЕМА М 1:5000

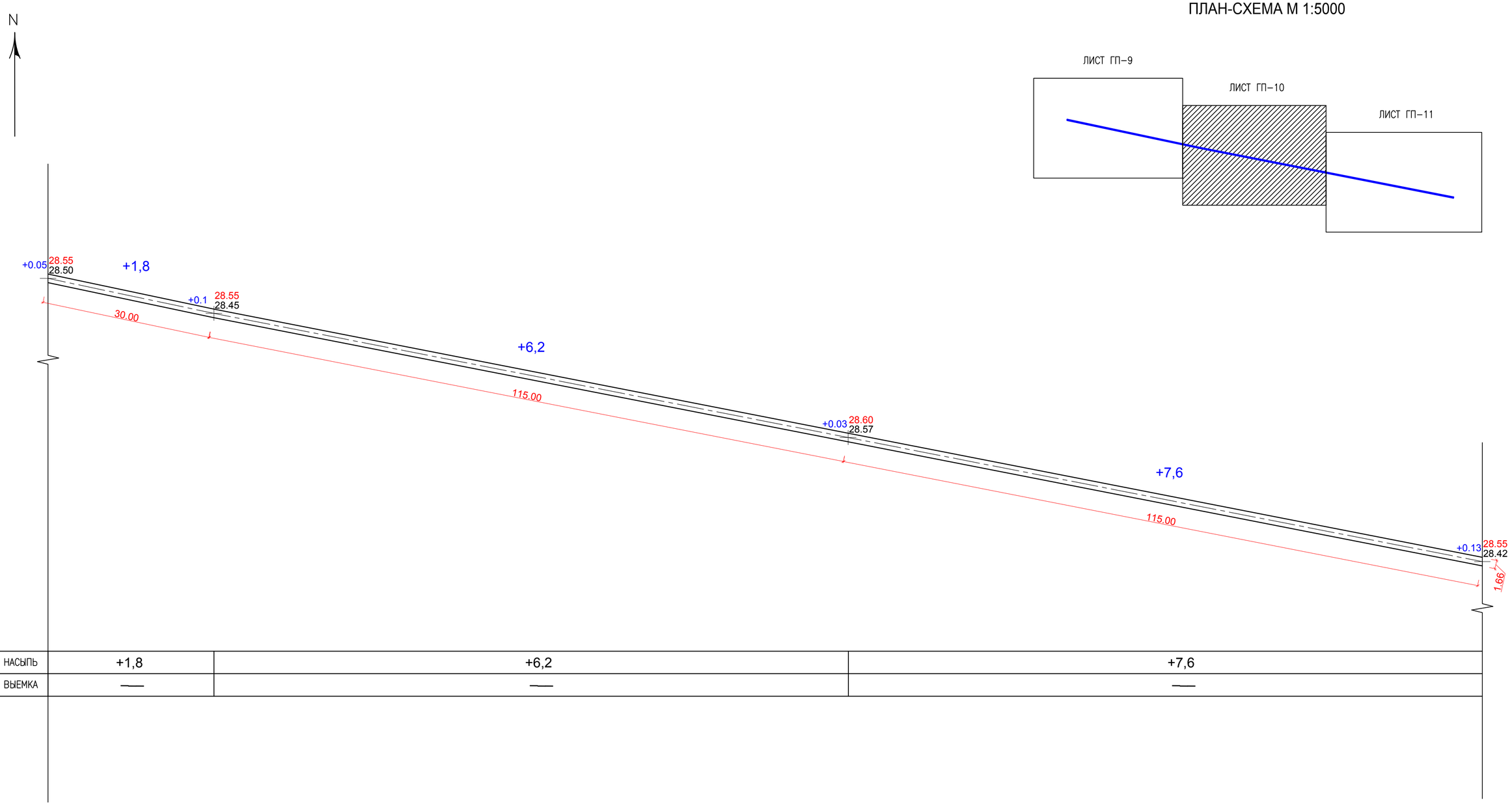

ИТОГО,м3				
	НАСЫПЬ	+1,8	+6,2	+7,6
	ВЫЕМКА	—	—	—

ПРИМЕЧАНИЯ

1. ДАННЫЙ ЛИСТ ЧИТАТЬ СОВМЕСТНО С ЛИСТАМИ ГП–9 И 11.

ИЗМ.	КОЛ.УЧ	ЛИСТ	N°ДОК	ПОДП.	ДАТА
РАЗРАБ.		БАЛАШОВА			04.21
ПРОВЕР.		ЧУРЗИН			04.21
Н. КОНТР.		ЧУРЗИН			04.21
ГАП		ЧУРЗИН			04.21

01–21–ГП

БЛАГОУСТРОЙСТВО ДЛЯ ОБУСТРОЙСТВА ПЕШЕХОДНОЙ ДОРОГИ В С.УЗУНКУЛЬ, ЖАНИБЕКСКОГО РАЙОНА, ЗКО

ГЕНЕРАЛЬНЫЙ ПЛАН (УЛ.БЕЙБИТШИЛИК)

СТАДИЯ	ЛИСТ	ЛИСТОВ
ГП	10	

ПЛАН ЗЕМЛЯНЫХ МАСС (ПРОДОЛЖЕНИЕ). М 1:500

ТОО "ДАУМШАР"

ВЗАМ. ИНВ. N° | ПОДП. И ДАТА | ИНВ. N° ПОДЛ.

ФОРМАТ А2

N

ПЛАН-СХЕМА М 1:5000

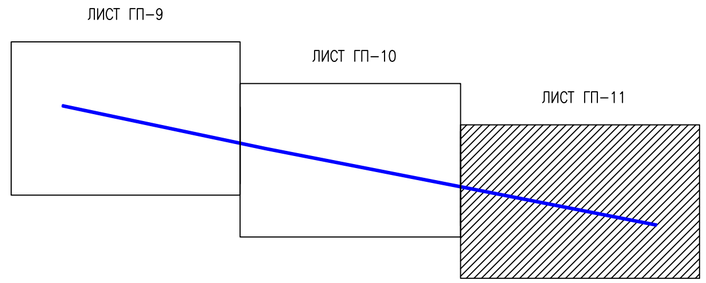

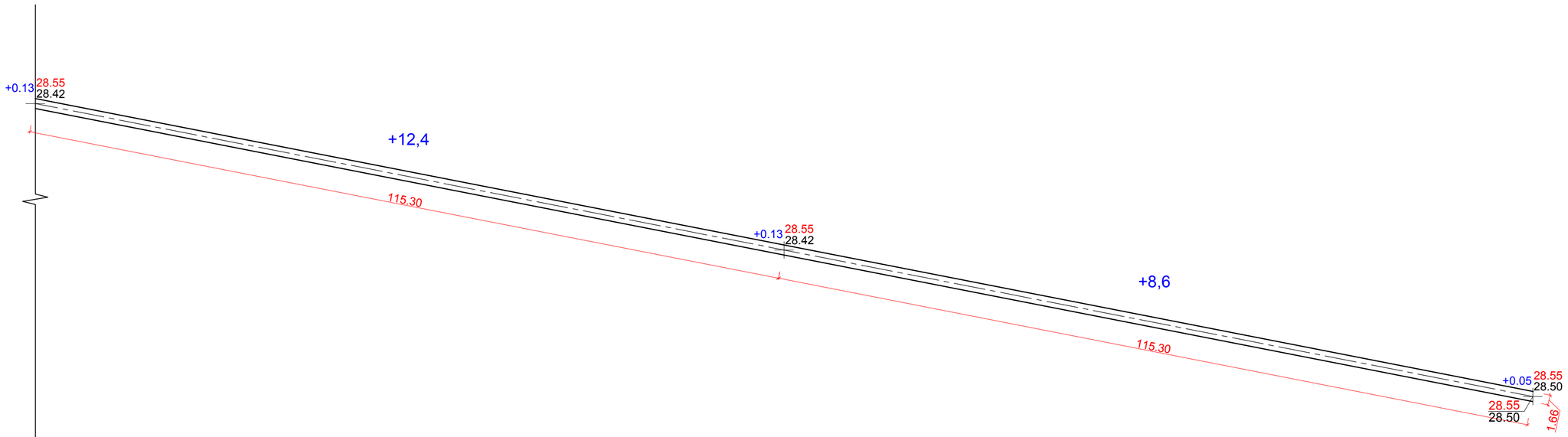

ИТОГО,м3				ИТОГО,м3	
	НАСЫПЬ	+12,4	+8,6		+47,8
	ВЫЕМКА	—	—		—

ПРИМЕЧАНИЯ

1. ДАННЫЙ ЛИСТ ЧИТАТЬ СОВМЕСТНО С ЛИСТАМИ ГП-9 И 10.

ИЗМ.	КОЛ.УЧ.	ЛИСТ	N°ДОК	ПОДП.	ДАТА
РАЗРАБ.		БАЛАШОВА			04.21
ПРОВЕР.		ЧУРЗИН			04.21
Н. КОНТР.		ЧУРЗИН			04.21
ГАП		ЧУРЗИН			04.21

01-21-ГП

БЛАГОУСТРОЙСТВО ДЛЯ ОБУСТРОЙСТВА ПЕШЕХОДНОЙ ДОРОГИ В С.УЗУНКУЛЬ, ЖАНИБЕКСКОГО РАЙОНА, ЗКО

ГЕНЕРАЛЬНЫЙ ПЛАН (УЛ.БЕЙБИТШИЛИК)

СТАДИЯ	ЛИСТ	ЛИСТОВ
ГП	11	

ПЛАН ЗЕМЛЯНЫХ МАСС (ОКОНЧАНИЕ) М 1:500

ТОО "ДАУМШАР"

ВЗАМ. ИНВ. N° | ПОДП. И ДАТА | ИНВ. N° ПОДЛ.

ФОРМАТ А2

ПЛАН-СХЕМА М 1:5000

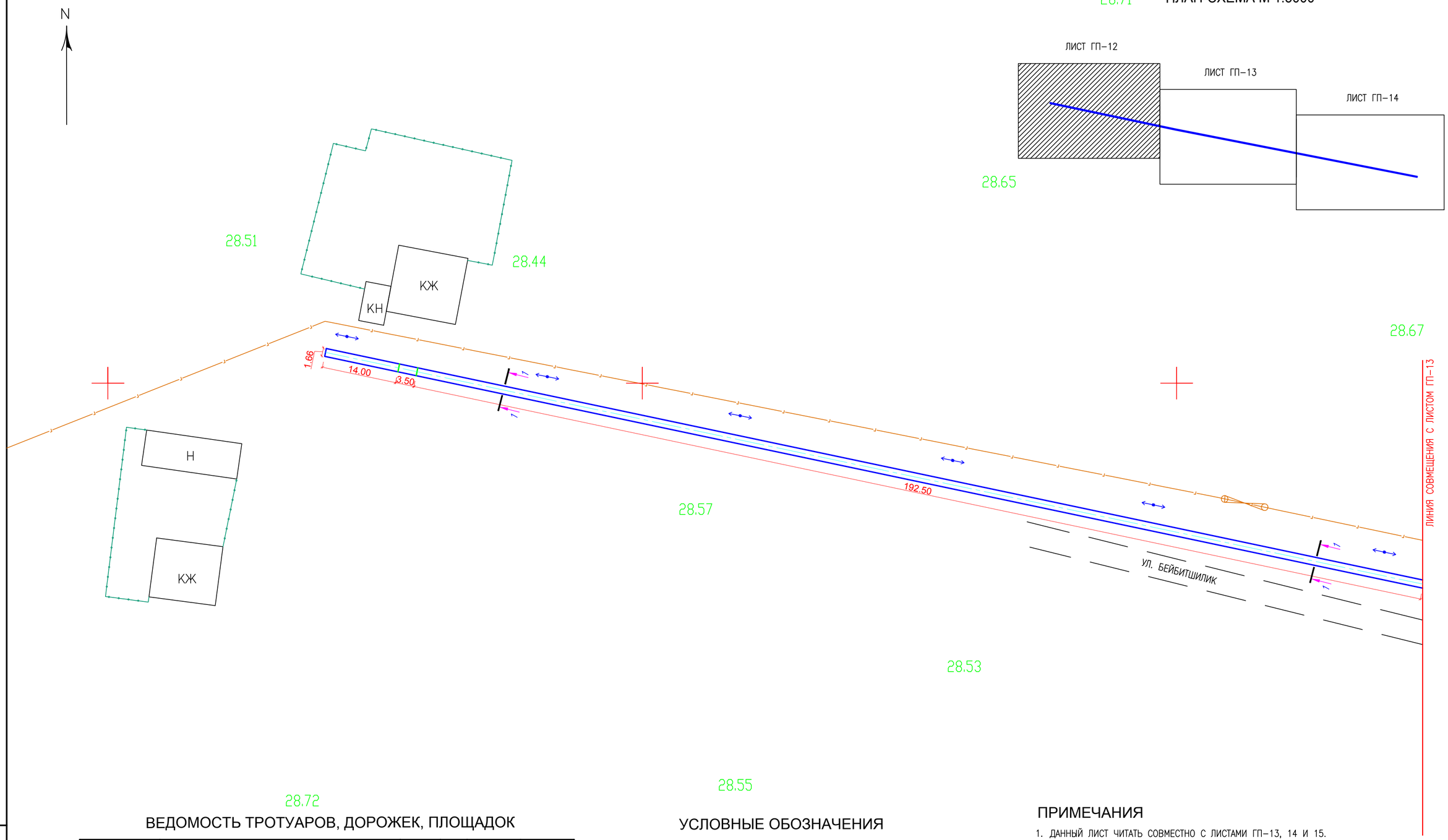

ВЕДОМОСТЬ ТРОТУАРОВ, ДОРОЖЕК, ПЛОЩАДОК

ИЗОБРАЖЕНИЕ	НАИМЕНОВАНИЕ	ДЛИНА,М	ШИРИНА,М	ПЛОЩАДЬ ПОКРЫТИЯ М2	БОРДЮР ИЗ БОРТОВОГО КАМНЯ КОЛ-ВО П.М.
	БРУСЧАТОЕ ПОКРЫТИЕ ПЕШЕХОДНЫХ ДОРОЖЕК ПО СЕЧЕНИЕЮ 1-1			1050,90	
	БОРТОВОЙ КАМЕНЬ БР 100.20.8				1388,14 п.м. / 1388 шт.
	БОРТОВОЙ КАМЕНЬ БР 100.20.8 В МЕСТАХ ПРИМЫКАНИЯ К ДОРОГЕ ПО СЕЧЕНИЕЮ 2-2				1,66 п.м. / 2 шт.
	БОРТОВОЙ КАМЕНЬ БР 100.30.15 В МЕСТАХ РАЗРЫВА (ВЪЕЗД К СУЩЕСТВУЮЩИМ ВОРОТАМ ЖИЛЫХ ДОМОВ)				28,0 п.м. / 28 шт.

УСЛОВНЫЕ ОБОЗНАЧЕНИЯ

- МОНТАЖ БОРТОВОГО КАМНЯ
- СУЩЕСТВУЮЩИЙ НАДЗЕМНЫЙ ГАЗОПРОВОД
- СУЩЕСТВУЮЩИЕ СТОЛБЫ ОСВЕЩЕНИЯ
- СУЩЕСТВУЮЩИЕ ОПОРЫ 0.4 кВ
- СУЩЕСТВУЮЩАЯ ДОРОГА
- 3.50 — РАЗРЫВ ТРОТУАРА (ВЪЕЗДЫ В ПЕРСПЕКТИВЕ К СУЩЕСТВУЮЩИМ ВОРОТАМ ЖИЛЫХ ДОМОВ)

ПРИМЕЧАНИЯ

1. ДАННЫЙ ЛИСТ ЧИТАТЬ СОВМЕСТНО С ЛИСТАМИ ГП-13, 14 И 15.
2. РАЗМЕРЫ НА СЕЧЕНИЯХ ДАНЫ В САНТИМЕТРАХ.
3. БОРТОВОЙ КАМЕНЬ ДОЛЖЕН ПОВТОРЯТЬ ПРОЕКТНЫЙ ПРОФИЛЬ ПОКРЫТИЯ.
4. ШВЫ МЕЖДУ БОРТОВЫМИ КАМНЯМИ (10ММ) ЗАПОЛНЯТЬ РАСТВОРОМ НА ПОРТЛАНДЦЕМЕНТЕ МАРКИ 400.
5. ВЪЕЗДЫ К СУЩЕСТВУЮЩИМ ВОРОТАМ ЖИЛЫХ ДОМОВ УТОЧНИТЬ ПО МЕСТУ.

ИЗМ.	КОЛ.УЧ.	ЛИСТ	N°ДОК	ПОДП.	ДАТА
РАЗРАБ.		БАЛАШОВА			04.21
ПРОВЕР.		ЧУРЗИН			04.21
Н. КОНТР.		ЧУРЗИН			04.21
ГАП		ЧУРЗИН			04.21

01-21-ГП

БЛАГОУСТРОЙСТВО ДЛЯ ОБУСТРОЙСТВА ПЕШЕХОДНОЙ ДОРОГИ В С.УЗУНКУЛЬ, ЖАНИБЕКСКОГО РАЙОНА, ЗКО

ГЕНЕРАЛЬНЫЙ ПЛАН (УЛ.БЕЙБИТШИЛИК)

СТАДИЯ	ЛИСТ	ЛИСТОВ
ГП	12	

ПЛАН ПОКРЫТИЯ (НАЧАЛО) М 1:500

ТОО "ДАУМШАР"

ВЗАМ. ИНВ. N° | ПОДП. И ДАТА | ИНВ. N° ПОДЛ.

ФОРМАТ А2

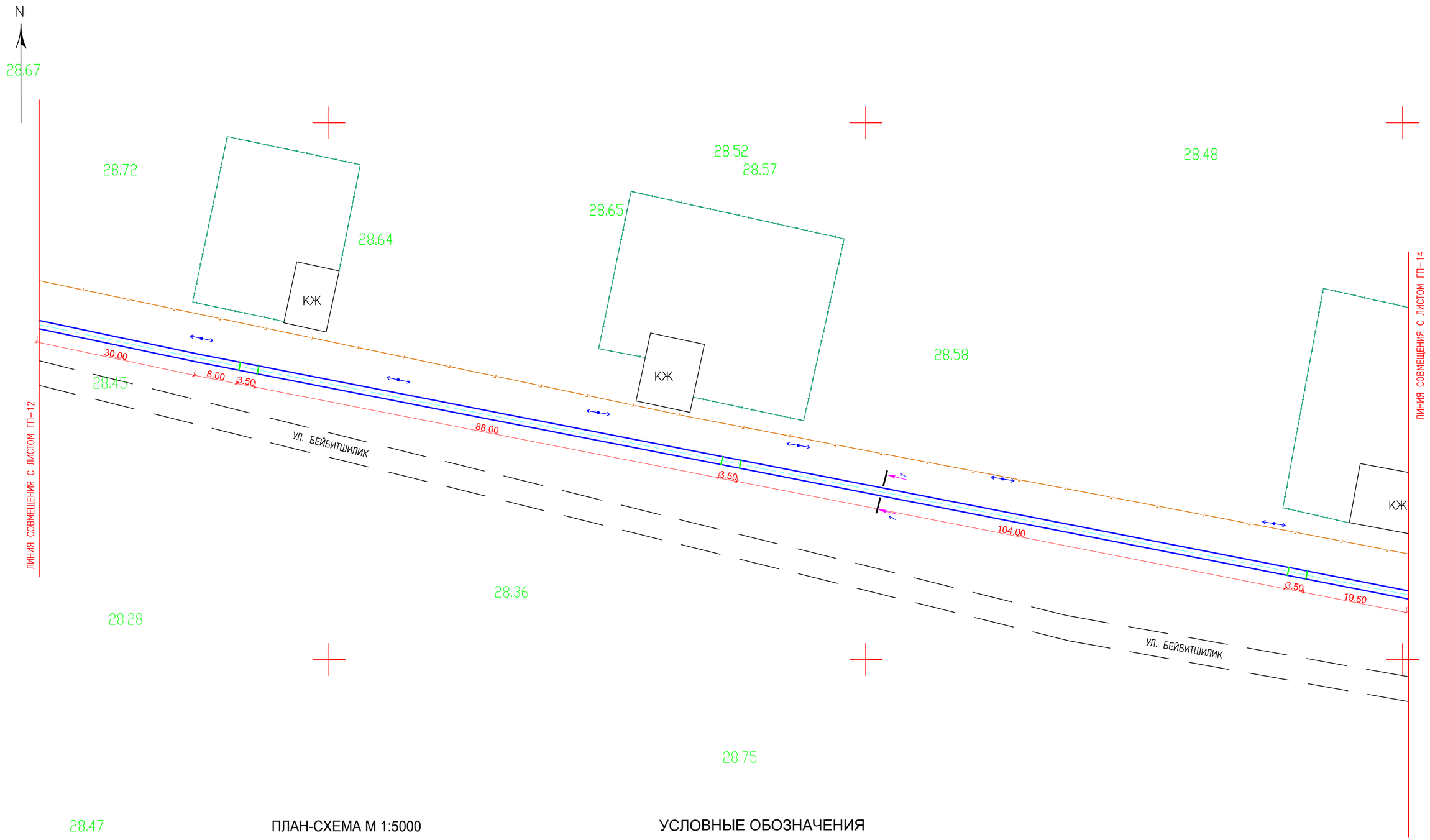

ПЛАН-СХЕМА М 1:5000

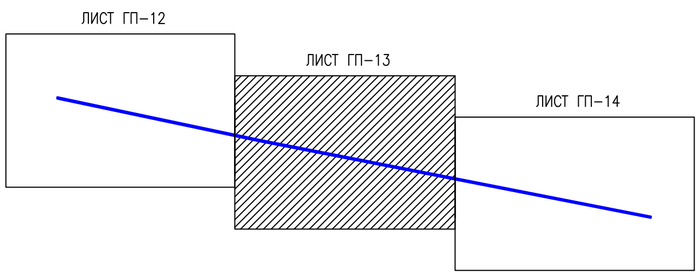

УСЛОВНЫЕ ОБОЗНАЧЕНИЯ

- МОНТАЖ БОРТОВОГО КАМНЯ
- СУЩЕСТВУЮЩИЙ НАДЗЕМНЫЙ ГАЗОПРОВОД
- СУЩЕСТВУЮЩИЕ СТОЛБЫ ОСВЕЩЕНИЯ
- СУЩЕСТВУЮЩИЕ ОПОРЫ 0.4 кВ
- СУЩЕСТВУЮЩАЯ ДОРОГА
- 3.50 — РАЗРЫВ ТРОТУАРА (ВЪЕЗДЫ В ПЕРСПЕКТИВЕ К СУЩЕСТВУЮЩИМ ВОРОТАМ ЖИЛЫХ ДОМОВ)

ПРИМЕЧАНИЯ

1. ДАННЫЙ ЛИСТ ЧИТАТЬ СОВМЕСТНО С ЛИСТАМИ ГП-12, 14 И 15.

ИЗМ.	КОЛ.УЧ	ЛИСТ	N°ДОК	ПОДП.	ДАТА
РАЗРАБ.		БАЛАШОВА			04.21
ПРОВЕР.		ЧУРЗИН			04.21
Н. КОНТР.		ЧУРЗИН			04.21
ГАП		ЧУРЗИН			04.21

01-21-ГП

БЛАГОУСТРОЙСТВО ДЛЯ ОБУСТРОЙСТВА ПЕШЕХОДНОЙ ДОРОГИ В С.УЗУНКУЛЬ, ЖАНИБЕКСКОГО РАЙОНА, ЗКО

ГЕНЕРАЛЬНЫЙ ПЛАН (УЛ.БЕЙБИТШИЛИК)

СТАДИЯ	ЛИСТ	ЛИСТОВ
ГП	13	

ПЛАН ПОКРЫТИЯ (ПРОДОЛЖЕНИЕ) М 1:500

ТОО "ДАУМШАР"

ВЗАМ. ИНВ. N° | ПОДП. И ДАТА | ИНВ. N° ПОДЛ.

ФОРМАТ А2

N

28.24

28.31

28.36

КЖ

ЛИНИЯ СОВМЕЩЕНИЯ С ЛИСТОМ ГП-13

28.34

28.36

230.60

28.67

УЛ. БЕЙБИТШИЛИК

1.66

28.41

29.85

28.32

29.82

28.84

КЖ

ПЛАН-СХЕМА М 1:5000

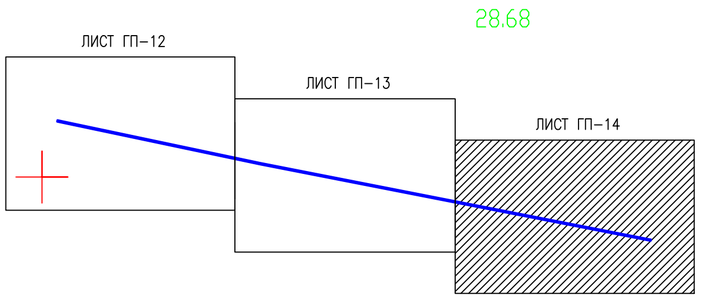

УСЛОВНЫЕ ОБОЗНАЧЕНИЯ

- МОНТАЖ БОРТОВОГО КАМНЯ
- СУЩЕСТВУЮЩИЙ НАДЗЕМНЫЙ ГАЗОПРОВОД
- СУЩЕСТВУЮЩИЕ СТОЛБЫ ОСВЕЩЕНИЯ
- СУЩЕСТВУЮЩИЕ ОПОРЫ 0.4 кВ
- СУЩЕСТВУЮЩАЯ ДОРОГА
- 3.50 — РАЗРЫВ ТРОТУАРА (ВЪЕЗДЫ В ПЕРСПЕКТИВЕ К СУЩЕСТВУЮЩИМ ВОРОТАМ ЖИЛЫХ ДОМОВ)

28.55

ПРИМЕЧАНИЯ

1. ДАННЫЙ ЛИСТ ЧИТАТЬ СОВМЕСТНО С ЛИСТАМИ ГП-12, 13 И 15.

ИЗМ.	КОЛ.УЧ.	ЛИСТ	N°ДОК	ПОДП.	ДАТА
РАЗРАБ.		БАЛАШОВА			04.21
ПРОВЕР.		ЧУРЗИН			04.21
Н. КОНТР.		ЧУРЗИН			04.21
ГАП		ЧУРЗИН			04.21

01-21-ГП

БЛАГОУСТРОЙСТВО ДЛЯ ОБУСТРОЙСТВА ПЕШЕХОДНОЙ ДОРОГИ В С.УЗУНКУЛЬ, ЖАНИБЕКСКОГО РАЙОНА, ЗКО

ГЕНЕРАЛЬНЫЙ ПЛАН (УЛ.БЕЙБИТШИЛИК)

СТАДИЯ	ЛИСТ	ЛИСТОВ
ГП	14	

ПЛАН ПОКРЫТИЯ (ПРОДОЛЖЕНИЕ) М 1:500

ТОО "ДАУМШАР"

ВЗАМ. ИНВ. N° | ПОДП. И ДАТА | ИНВ. N° ПОДЛ.

ФОРМАТ А2

СЕЧЕНИЕ 1 - 1

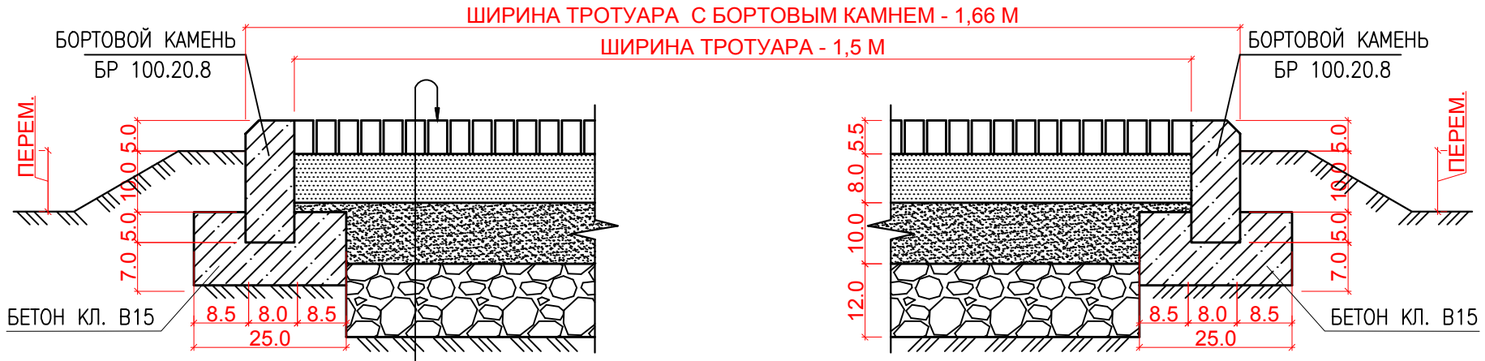

ПОКРЫТИЕ ИЗ БРУСЧАТКИ Н=5,5СМ

ЦЕМЕНТНО-ПЕСЧАНАЯ СМЕСЬ (1:5) Н=8,0СМ

ПЕСОК КРУПНОЗЕРНИСТЫЙ ГОСТ 8736-2014 Н=10,0СМ

ЩЕБЕНЬ М1200 ФРАКЦИИ 40-70
СТ РК 1284-2004 Н=12,0СМ

УПЛОТНЕННЫЙ ГРУНТ ОСНОВАНИЯ (к=0,95)
СОГЛАСНО СП РК 3.03-101-2013

СЕЧЕНИЕ 2 - 2

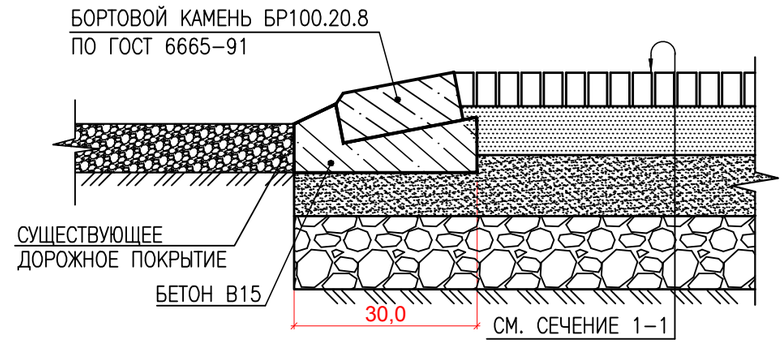

СХЕМА СОПРЯЖЕНИЯ КРАЯ ТРОТУАРА И ПРОЕЗДА К ЖИЛЫМ ДОМАМ

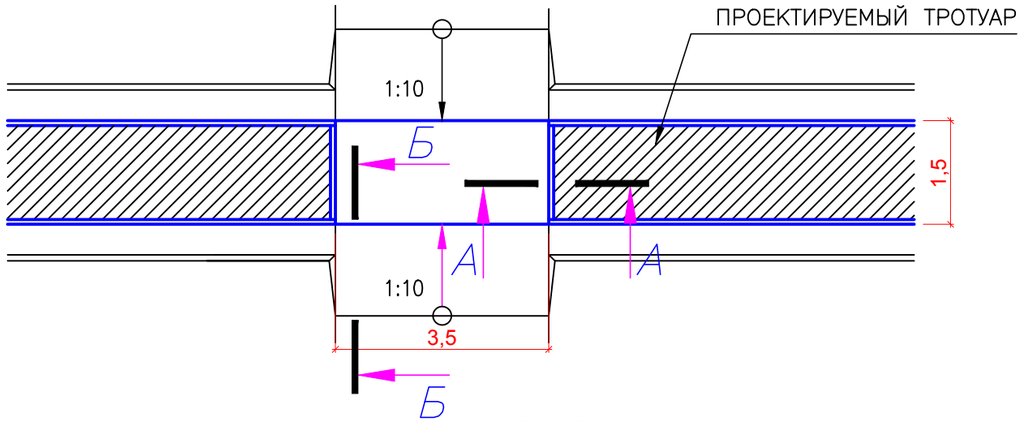

А - А

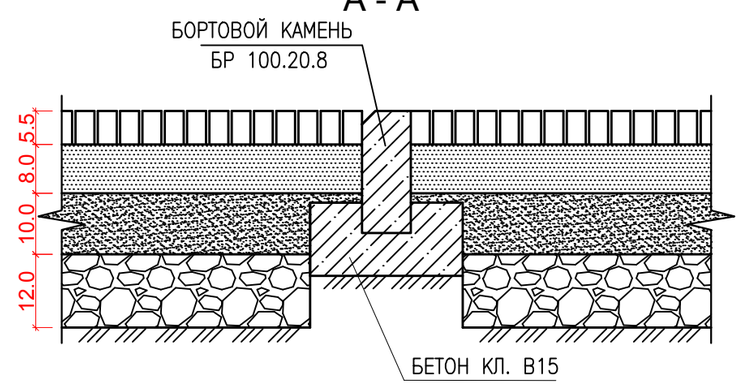

Б - Б

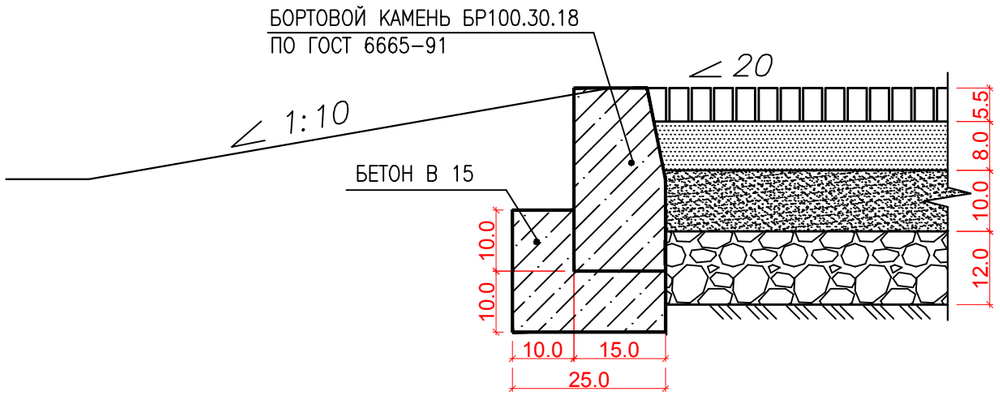

ПРИМЕЧАНИЯ

1. ДАННЫЙ ЛИСТ ЧИТАТЬ СОВМЕСТНО С ЛИСТАМИ ГП-12, 13 И ГП-14.
2. РАЗМЕРЫ НА СЕЧЕНИЯХ ДАНЫ В САНТИМЕТРАХ.

ИЗМ.	КОЛ.УЧ.	ЛИСТ	N°ДОК	ПОДП.	ДАТА	01-21-ГП		
						БЛАГОУСТРОЙСТВО ДЛЯ ОБУСТРОЙСТВА ПЕШЕХОДНОЙ ДОРОГИ В С.УЗУНКУЛЬ, ЖАНИБЕКСКОГО РАЙОНА, ЗКО		
РАЗРАБ.		БАЛАШОВА			04.21	ГЕНЕРАЛЬНЫЙ ПЛАН (УЛ.БЕЙБИТШИЛИК)	СТАДИЯ	ЛИСТ	ЛИСТОВ
ПРОВЕР.		ЧУРЗИН			04.21		ГП	15	
Н. КОНТР.		ЧУРЗИН			04.21				
ГАП		ЧУРЗИН			04.21	ПЛАН ПОКРЫТИЯ (ОКОНЧАНИЕ)	ТОО "ДАУМШАР"		

ВЗАМ. ИНВ. N°

ПОДП. И ДАТА

ИНВ. N° ПОДЛ.

ФОРМАТ А3

ВЕДОМОСТЬ РАБОЧИХ ЧЕРТЕЖЕЙ ОСНОВНОГО КОМПЛЕКТА МАРКИ ГП

ЛИСТ	НАИМЕНОВАНИЕ	ПРИМЕЧАНИЕ
1	ОБЩИЕ ДАННЫЕ (НАЧАЛО)	ГП-1
2	ОБЩИЕ ДАННЫЕ (ОКОНЧАНИЕ)	ГП-2
3	РАЗБИВОЧНЫЙ ПЛАН (НАЧАЛО)	ГП-3
4	РАЗБИВОЧНЫЙ ПЛАН (ПРОДОЛЖЕНИЕ)	ГП-4
5	РАЗБИВОЧНЫЙ ПЛАН (ОКОНЧАНИЕ)	ГП-5
6	ПЛАН ОРГАНИЗАЦИИ РЕЛЬЕФА (НАЧАЛО)	ГП-6
7	ПЛАН ОРГАНИЗАЦИИ РЕЛЬЕФА (ПРОДОЛЖЕНИЕ)	ГП-7
8	ПЛАН ОРГАНИЗАЦИИ РЕЛЬЕФА (ОКОНЧАНИЕ)	ГП-8
9	ПЛАН ЗЕМЛЯНЫХ МАСС (НАЧАЛО)	ГП-9
10	ПЛАН ЗЕМЛЯНЫХ МАСС (ПРОДОЛЖЕНИЕ)	ГП-10
11	ПЛАН ЗЕМЛЯНЫХ МАСС (ОКОНЧАНИЕ)	ГП-11
12	ПЛАН ПОКРЫТИЯ (НАЧАЛО)	ГП-12
13	ПЛАН ПОКРЫТИЯ (ПРОДОЛЖЕНИЕ)	ГП-13
14	ПЛАН ПОКРЫТИЯ (ПРОДОЛЖЕНИЕ)	ГП-14
15	ПЛАН ПОКРЫТИЯ (ОКОНЧАНИЕ)	ГП-15

ВЕДОМОСТЬ ОСНОВНЫХ КОМПЛЕКТОВ РАБОЧИХ ЧЕРТЕЖЕЙ

ОБОЗНАЧЕНИЯ	НАИМЕНОВАНИЕ	ПРИМЕЧАНИЕ
ГП	ГЕНЕРАЛЬНЫЙ ПЛАН	

НАСТОЯЩИЙ ПРОЕКТ СООТВЕТСТВУЕТ ТРЕБОВАНИЯМ НОРМАТИВНЫХ, ЭКОЛОГИЧЕСКИХ, САНИТАРНО-ГИГИЕНИЧЕСКИХ, ПРОТИВОПОЖАРНЫХ ДОКУМЕНТОВ И ДРУГИХ НОРМ, ДЕЙСТВУЮЩИХ НА ТЕРРИТОРИИ РЕСПУБЛИКИ КАЗАХСТАН И ОБЕСПЕЧИВАЕТ БЕЗОПАСНОСТЬ ПРОДУКЦИИ ДЛЯ ЖИЗНИ, ЗДОРОВЬЯ ЛЮДЕЙ, ИМУЩЕСТВА, ОХРАНУ ОКРУЖАЮЩЕЙ СРЕДЫ.

ГЛАВНЫЙ АРХИТЕКТОР ПРОЕКТА ЧУРЗИН В.

СОГЛАСОВАНО

ВЗАМ. ИНВ. N°

ПОДП. И ДАТА

ИНВ. N° ПОДЛ.

ВЕДОМОСТЬ ССЫЛОЧНЫХ И ПРИЛАГАЕМЫХ ДОКУМЕНТОВ

ОБОЗНАЧЕНИЕ	НАИМЕНОВАНИЕ	ПРИМЕЧАНИЕ
	ССЫЛОЧНЫЕ ДОКУМЕНТЫ	
СН РК 3.01-01-2013 СП РК 3.01-101-2013	ГРАДОСТРОИТЕЛЬСТВО. ПЛАНИРОВКА И ЗАСТРОЙКА ГОРОДСКИХ И СЕЛЬСКИХ НАСЕЛЕННЫХ ПУНКТОВ	
СП РК 2.04-01-2017	СТРОИТЕЛЬНАЯ КЛИМАТОЛОГИЯ	
СН РК 3.01-05-2013 СП РК 3.01-105-2013	БЛАГОУСТРОЙСТВО ТЕРРИТОРИЙ НАСЕЛЕННЫХ ПУНКТОВ	
ГОСТ 6665-91	КАМНИ БЕТОННЫЕ И ЖЕЛЕЗОБЕТОННЫЕ БОРТОВЫЕ	
ГОСТ 8267-93*	ЩЕБЕНЬ И ГРАВИЙ ИЗ ПЛОТНЫХ ГОРНЫХ ПОРОД ДЛЯ СТРОИТЕЛЬНЫХ РАБОТ	
ГОСТ 8736-2014	ПЕСОК ДЛЯ СТРОИТЕЛЬНЫХ РАБОТ	
СТ РК 1225-2013	СМЕСИ АСФАЛЬТОБЕТОННЫЕ ДОРОЖНЫЕ, АЭРОДРОМНЫЕ И АСФАЛЬТОБЕТОН	
ГОСТ 17.5.3.04-83 ГОСТ 17.5.3.06-85	ОХРАНА ПРИРОДЫ. ЗЕМЛИ. ОБЩИЕ ТРЕБОВАНИЯ К РЕКУЛЬТИВАЦИИ ЗЕМЕЛЬ	

ПОКАЗАТЕЛИ УЧАСТКА

П/П	ПОКАЗАТЕЛИ	КОЛ-ВО	
		M^2	%
1	ПЛОЩАДЬ УЧАСТКА ПОД БЛАГОУСТРОЙСТВО	1473,68	100
2	ПЛОЩАДЬ ПОКРЫТИЯ	1473,68	100

ПРИМЕЧАНИЕ

1. ГЕНЕРАЛЬНЫЙ ПЛАН РАЗРАБОТАН НА ОСНОВЕ ГЕОДЕЗИЧЕСКОЙ СЪЕМКИ МАСШТАБА 1:1000, ВЫПОЛНЕННОЙ В МАРТЕ 2021Г. ТОО "ДАУМШАР". СИСТЕМА ВЫСОТ БАЛТИЙСКАЯ. СИСТЕМА КООРДИНАТ УСЛОВНАЯ.
2. ИСХОДНЫЕ ДЛЯ РАЗРАБОТКИ РАБОЧЕГО ПРОЕКТА ГЕНЕРАЛЬНОГО ПЛАНА ПРИВЕДЕНЫ В ТОМЕ I – ОБЩАЯ ПОЯСНИТЕЛЬНАЯ ЗАПИСКА И РАБОЧИХ ЧЕРТЕЖАХ.
3. ВСЕ РАБОТЫ ВЫПОЛНЯТЬ С ВЫСОКИМ КАЧЕСТВОМ ИЗ ВЫСОКОКАЧЕСТВЕННЫХ МАТЕРИАЛОВ И ИЗДЕЛИЙ.

01-21-ГП

БЛАГОУСТРОЙСТВО ДЛЯ ОБУСТРОЙСТВА ПЕШЕХОДНОЙ ДОРОГИ В С.УЗУНКУЛЬ, ЖАНИБЕКСКОГО РАЙОНА, ЗКО

ИЗМ.	КОЛ.УЧ.	ЛИСТ	N°ДОК	ПОДП.	ДАТА
РАЗРАБ.		БАЛАШОВА			04.21
ПРОВЕР.		ЧУРЗИН			04.21
Н. КОНТР.		ЧУРЗИН			04.21
ГАП		ЧУРЗИН			04.21

ГЕНЕРАЛЬНЫЙ ПЛАН (УЛ.МЕКТЕП)

СТАДИЯ	ЛИСТ	ЛИСТОВ
ГП	16	30

ОБЩИЕ ДАННЫЕ (НАЧАЛО)

ТОО "ДАУМШАР"

ОБЩИЕ УКАЗАНИЯ

ПРОЕКТ "БЛАГОУСТРОЙСТВО ДЛЯ ОБУСТРОЙСТВА ПЕШЕХОДНОЙ ДОРОГИ В С.УЗУНКУЛЬ, ЖАНИБЕКСКОГО РАЙОНА, ЗКО" ВЫПОЛНЕН СОГЛАСНО ЗАДАНИЯ НА ПРОЕКТИРОВАНИЕ ОТ 03.03.2021Г..
РЕЛЬЕФ НА УЧАСТКЕ СПОКОЙНЫЙ. АБСОЛЮТНЫЕ ОТМЕТКИ ПОВЕРХНОСТИ ЗЕМЛИ В ПРЕДЕЛАХ УЧАСТКА 28,37 – 28,71 (СИСТЕМА ВЫСОТ БАЛТИЙСКАЯ).
– ПЛОЩАДЬ БЛАГОУСТРОЙСТВА – 1473,68 м2;
НА ТЕРРИТОРИИ УЧАСТКА ПРЕДУСМАТРИВАЕТСЯ УСТРОЙСТВО ПЕШЕХОДНЫХ ДОРОЖЕК ШИРИНОЙ 1,66М (С УЧЕТОМ БОРТОВОГО КАМНЯ). ПРОТЯЖЕННОСТЬ БРУСЧАТОГО ПОКРЫТИЯ СОСТАВЛЯЕТ 887,76М.
ПО БОКАМ ТРОТУАРА ПРОЕКТИРУЕТСЯ БОРТОВОЙ КАМЕНЬ БР 100.20.8. НА ВЪЕЗДАХ К СУЩЕСТВУЮЩИМ ВОРОТАМ ЖИЛЫХ ДОМОВ ПРЕДУСМАТРИВАЕТСЯ УКРЕПЛЕННЫЙ БОРТОВОЙ КАМЕНЬ БР 100.30.15.
ПРОЕКТ ВЕРТИКАЛЬНОЙ ПЛАНИРОВКИ УЧАСТКА ПРЕДУСМАТРИВАЕТ ВЫПОЛНЕНИЕ ПЛАНИРОВОЧНЫХ РАБОТ С УЧЕТОМ УДОБСТВА ПОДЪЕЗДА, А ТАКЖЕ НАДЛЕЖАЩИЙ ОТВОД ТАЛЫХ И ДОЖДЕВЫХ ВОД.
ПЛАН ОРГАНИЗАЦИИ РЕЛЬЕФА ВЫПОЛНЕН В ПРОЕКТНЫХ ОТМЕТКАХ.

СИТУАЦИОННЫЙ ПЛАН М 1:5000

N

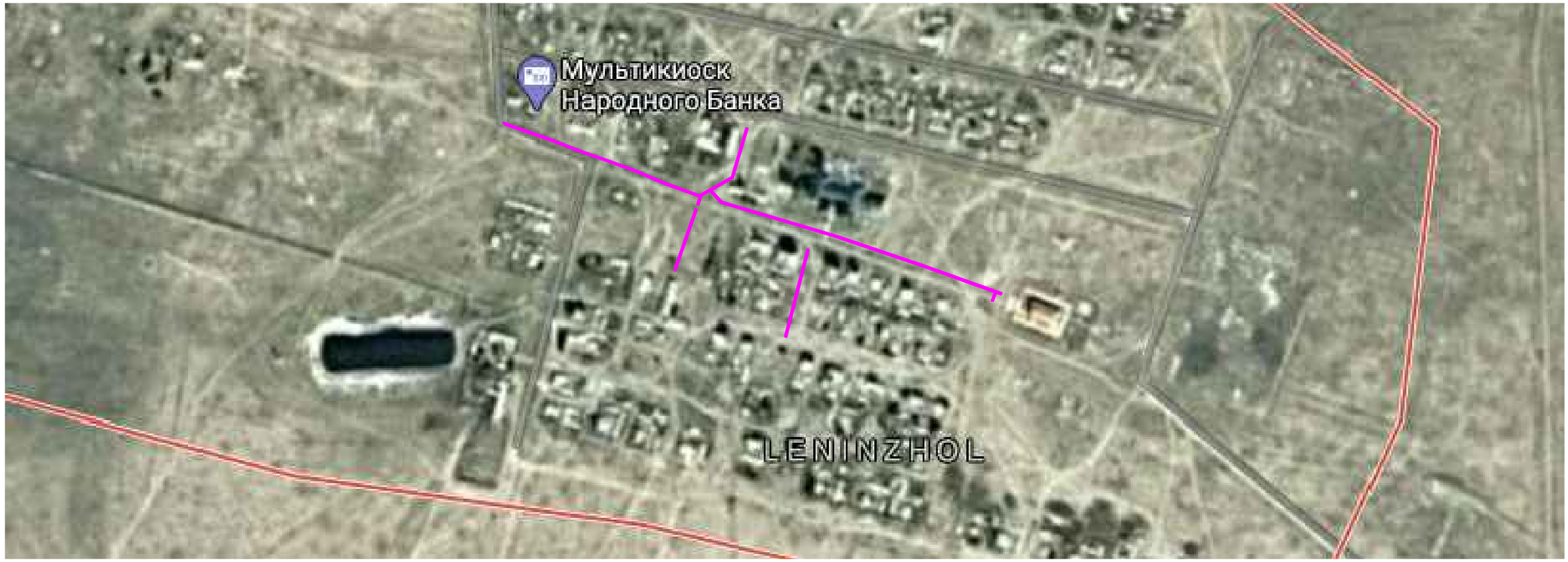

ПРИМЕЧАНИЕ

В ДАННЫЙ ПРОЕКТ ВХОДИТ БЛАГОУСТРОЙСТВО ПО УЛИЦАМ: УЛ.БЕЙБИТШИЛИК И УЛ.МЕКТЕП.

СВОДНАЯ ТАБЛИЦА ОСНОВНЫХ ПОКАЗАТЕЛЕЙ ПО УЛИЦАМ: УЛ.БЕЙБИТШИЛИК И УЛ.МЕКТЕП

П/П	НАИМЕНОВАНИЕ	ДЛИНА,М	ШИРИНА,М	ПЛОЩАДЬ ПОКРЫТИЯ (ВМЕСТЕ С БОРТОВЫМ КАМНЕМ) М2	БОРДЮР ИЗ БОРТОВОГО КАМНЯ КОЛ–ВО П.М.
1	УЛ. БЕЙБИТШИЛИК	700,60	1,66	1162,99	1417,8 п.м. / 1418 шт.
2	УЛ. МЕКТЕП	887,76	1,66	1473,68	1814,56 п.м. / 1815 шт.

УСЛОВНЫЕ ОБОЗНАЧЕНИЯ

ГРАНИЦА РАБОТ ПО БЛАГОУСТРОЙСТВУ

ИЗМ.	КОЛ.УЧ.	ЛИСТ	N°ДОК.	ПОДП.	ДАТА
РАЗРАБ.		БАЛАШОВА			04.21
ПРОВЕР.		ЧУРЗИН			04.21
Н. КОНТР.		ЧУРЗИН			04.21
ГАП		ЧУРЗИН			04.21

01–21–ГП

БЛАГОУСТРОЙСТВО ДЛЯ ОБУСТРОЙСТВА ПЕШЕХОДНОЙ ДОРОГИ В С.УЗУНКУЛЬ, ЖАНИБЕКСКОГО РАЙОНА, ЗКО

ГЕНЕРАЛЬНЫЙ ПЛАН (УЛ.МЕКТЕП)

СТАДИЯ	ЛИСТ	ЛИСТОВ
ГП	17	

ОБЩИЕ ДАННЫЕ (ОКОНЧАНИЕ)

ТОО "ДАУМШАР"

ВЗАМ. ИНВ. N° | ПОДП. И ДАТА | ИНВ. N° ПОДЛ.

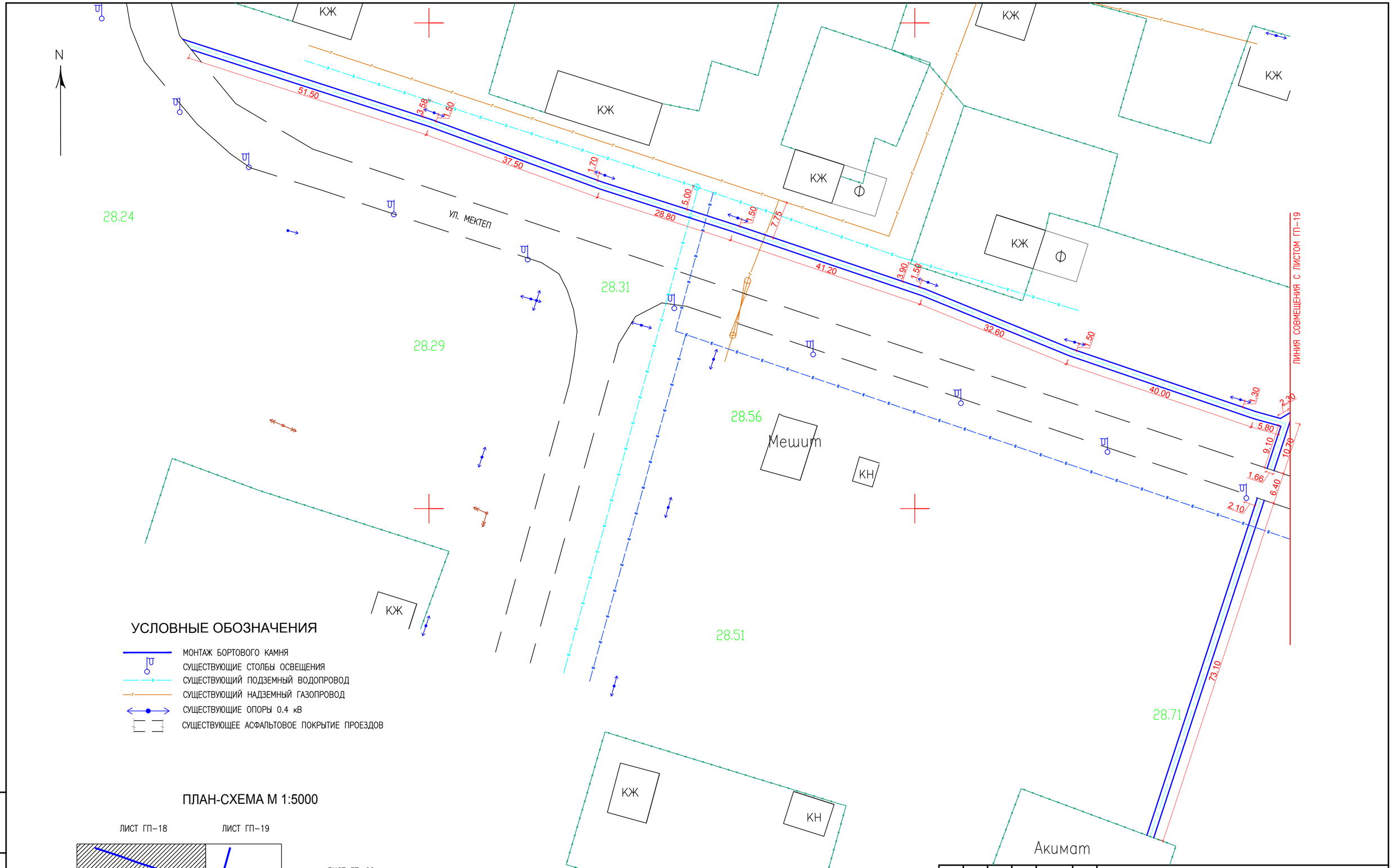

УСЛОВНЫЕ ОБОЗНАЧЕНИЯ

- МОНТАЖ БОРТОВОГО КАМНЯ
- СУЩЕСТВУЮЩИЕ СТОЛБЫ ОСВЕЩЕНИЯ
- СУЩЕСТВУЮЩИЙ ПОДЗЕМНЫЙ ВОДОПРОВОД
- СУЩЕСТВУЮЩИЙ НАДЗЕМНЫЙ ГАЗОПРОВОД
- СУЩЕСТВУЮЩИЕ ОПОРЫ 0.4 кВ
- СУЩЕСТВУЮЩЕЕ АСФАЛЬТОВОЕ ПОКРЫТИЕ ПРОЕЗДОВ

ПЛАН-СХЕМА М 1:5000

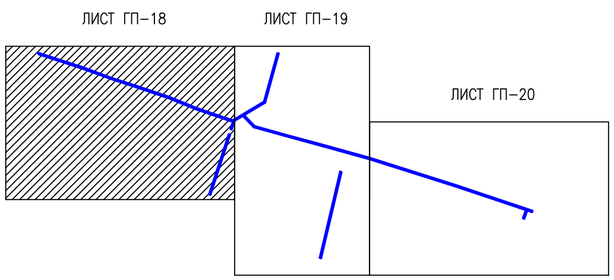

ПРИМЕЧАНИЕ

1. ГЕНЕРАЛЬНЫЙ ПЛАН РАЗРАБОТАН НА ОСНОВЕ ГЕОДЕЗИЧЕСКОЙ СЪЕМКИ МАСШТАБА 1:1000, ВЫПОЛНЕННОЙ В МАРТЕ 2021Г. ТОО "ДАУМШАР". СИСТЕМА ВЫСОТ БАЛТИЙСКАЯ. СИСТЕМА КООРДИНАТ УСЛОВНАЯ.
2. ДАННЫЙ ЛИСТ ЧИТАТЬ СОВМЕСТНО С ЛИСТАМИ ГП-19 И ГП-20.

ИЗМ.	КОЛ.УЧ.	ЛИСТ	N°ДОК	ПОДП.	ДАТА
РАЗРАБ.		БАЛАШОВА			04.21
ПРОВЕР.		ЧУРЗИН			04.21
Н. КОНТР.		ЧУРЗИН			04.21
ГАП		ЧУРЗИН			04.21

01-21-ГП

БЛАГОУСТРОЙСТВО ДЛЯ ОБУСТРОЙСТВА ПЕШЕХОДНОЙ ДОРОГИ В С.УЗУНКУЛЬ, ЖАНИБЕКСКОГО РАЙОНА, ЗКО

ГЕНЕРАЛЬНЫЙ ПЛАН (УЛ.МЕКТЕП)

СТАДИЯ	ЛИСТ	ЛИСТОВ
ГП	18	

РАЗБИВОЧНЫЙ ПЛАН (НАЧАЛО) М 1:500

ТОО "ДАУМШАР"

ВЗАМ. ИНВ. N° | ПОДП. И ДАТА | ИНВ. N° ПОДЛ.

ФОРМАТ А2

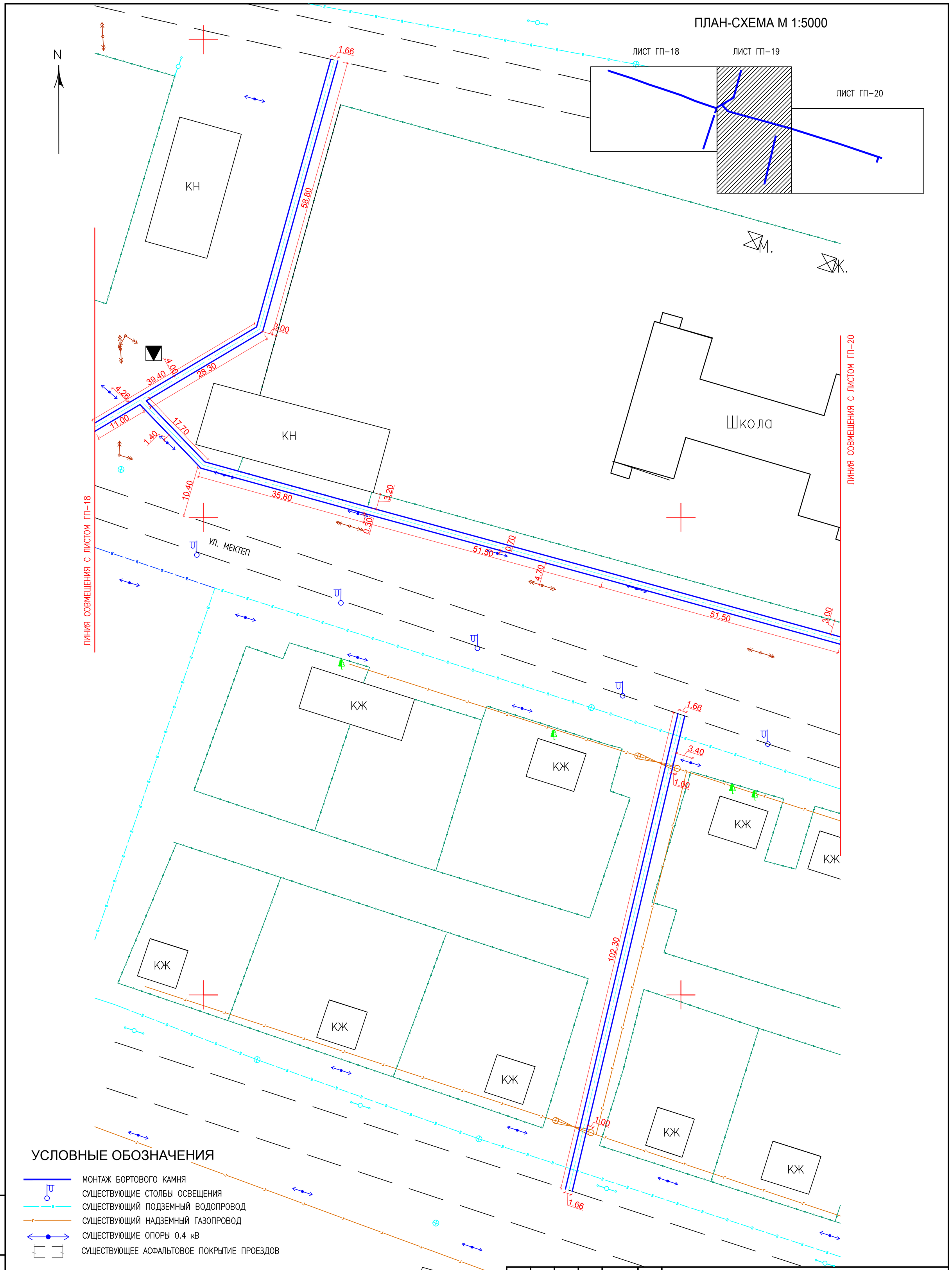

УСЛОВНЫЕ ОБОЗНАЧЕНИЯ

- МОНТАЖ БОРТОВОГО КАМНЯ
- СУЩЕСТВУЮЩИЕ СТОЛБЫ ОСВЕЩЕНИЯ
- СУЩЕСТВУЮЩИЙ ПОДЗЕМНЫЙ ВОДОПРОВОД
- СУЩЕСТВУЮЩИЙ НАДЗЕМНЫЙ ГАЗОПРОВОД
- СУЩЕСТВУЮЩИЕ ОПОРЫ 0.4 кВ
- СУЩЕСТВУЮЩЕЕ АСФАЛЬТОВОЕ ПОКРЫТИЕ ПРОЕЗДОВ

ПРИМЕЧАНИЕ

1. ГЕНЕРАЛЬНЫЙ ПЛАН РАЗРАБОТАН НА ОСНОВЕ ГЕОДЕЗИЧЕСКОЙ СЪЕМКИ МАСШТАБА 1:1000, ВЫПОЛНЕННОЙ В МАРТЕ 2021Г. ТОО "ДАУМШАР". СИСТЕМА ВЫСОТ БАЛТИЙСКАЯ. СИСТЕМА КООРДИНАТ УСЛОВНАЯ.
2. ДАННЫЙ ЛИСТ ЧИТАТЬ СОВМЕСТНО С ЛИСТАМИ ГП-18 И ГП-20.

ИЗМ.	КОЛ.УЧ.	ЛИСТ	N°ДОК	ПОДП.	ДАТА
РАЗРАБ.		БАЛАШОВА			04.21
ПРОВЕР.		ЧУРЗИН			04.21
Н. КОНТР.		ЧУРЗИН			04.21
ГАП		ЧУРЗИН			04.21

01-21-ГП

БЛАГОУСТРОЙСТВО ДЛЯ ОБУСТРОЙСТВА ПЕШЕХОДНОЙ ДОРОГИ В С.УЗУНКУЛЬ, ЖАНИБЕКСКОГО РАЙОНА, ЗКО

ГЕНЕРАЛЬНЫЙ ПЛАН (УЛ.МЕКТЕП)

СТАДИЯ	ЛИСТ	ЛИСТОВ
ГП	19	

РАЗБИВОЧНЫЙ ПЛАН (ПРОДОЛЖЕНИЕ) М 1:500

ТОО "ДАУМШАР"

ВЗАМ. ИНВ. N° | ПОДП. И ДАТА | ИНВ. N° ПОДП.

ФОРМАТ А2

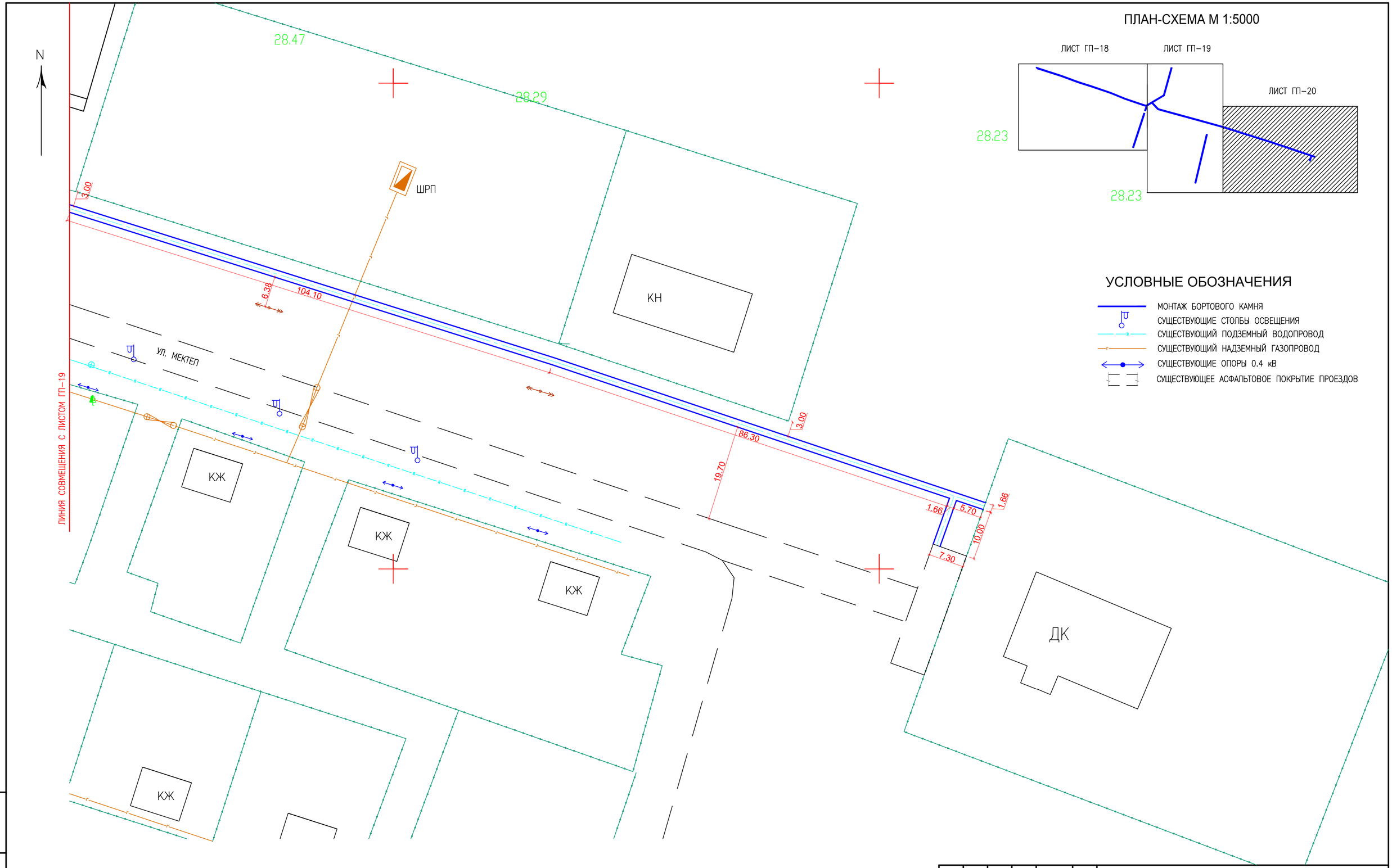

ПЛАН-СХЕМА М 1:5000

УСЛОВНЫЕ ОБОЗНАЧЕНИЯ

- МОНТАЖ БОРТОВОГО КАМНЯ
- СУЩЕСТВУЮЩИЕ СТОЛБЫ ОСВЕЩЕНИЯ
- СУЩЕСТВУЮЩИЙ ПОДЗЕМНЫЙ ВОДОПРОВОД
- СУЩЕСТВУЮЩИЙ НАДЗЕМНЫЙ ГАЗОПРОВОД
- СУЩЕСТВУЮЩИЕ ОПОРЫ 0.4 кВ
- СУЩЕСТВУЮЩЕЕ АСФАЛЬТОВОЕ ПОКРЫТИЕ ПРОЕЗДОВ

ПРИМЕЧАНИЕ

1. ГЕНЕРАЛЬНЫЙ ПЛАН РАЗРАБОТАН НА ОСНОВЕ ГЕОДЕЗИЧЕСКОЙ СЪЕМКИ МАСШТАБА 1:1000, ВЫПОЛНЕННОЙ В МАРТЕ 2021Г. ТОО "ДАУМШАР". СИСТЕМА ВЫСОТ БАЛТИЙСКАЯ. СИСТЕМА КООРДИНАТ УСЛОВНАЯ.
2. ДАННЫЙ ЛИСТ ЧИТАТЬ СОВМЕСТНО С ЛИСТАМИ ГП-18 И ГП-19.

ИЗМ.	КОЛ.УЧ	ЛИСТ	N°ДОК	ПОДП.	ДАТА
РАЗРАБ.		БАЛАШОВА			04.21
ПРОВЕР.		ЧУРЗИН			04.21
Н. КОНТР.		ЧУРЗИН			04.21
ГАП		ЧУРЗИН			04.21

01-21-ГП

БЛАГОУСТРОЙСТВО ДЛЯ ОБУСТРОЙСТВА ПЕШЕХОДНОЙ ДОРОГИ В С.УЗУНКУЛЬ, ЖАНИБЕКСКОГО РАЙОНА, ЗКО

ГЕНЕРАЛЬНЫЙ ПЛАН (УЛ.МЕКТЕП)

СТАДИЯ	ЛИСТ	ЛИСТОВ
ГП	20	

РАЗБИВОЧНЫЙ ПЛАН (ОКОНЧАНИЕ) М 1:500

ТОО "ДАУМШАР"

ВЗАМ. ИНВ. N°

ПОДП. И ДАТА

ИНВ. N° ПОДЛ.

ФОРМАТ А2

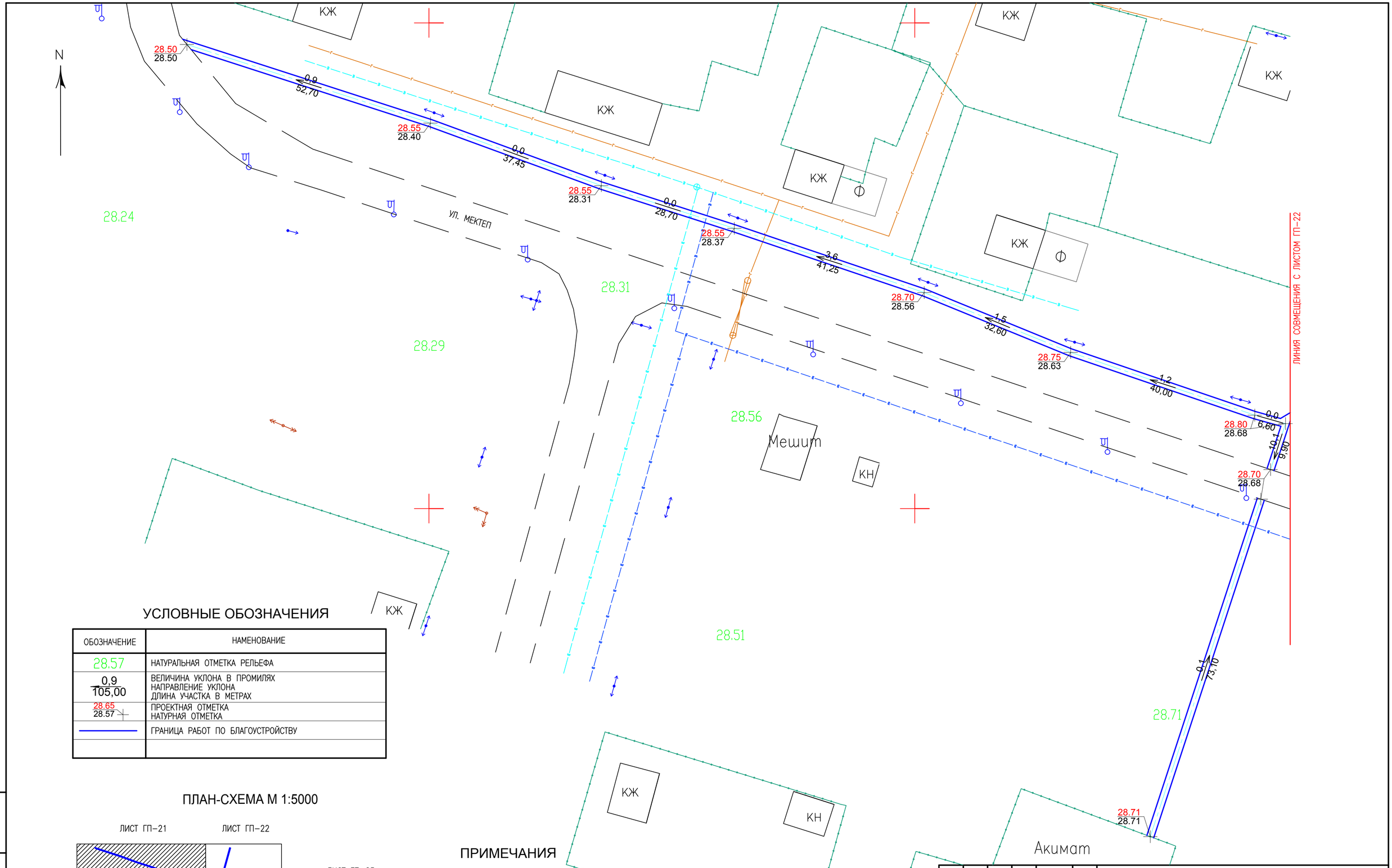

УСЛОВНЫЕ ОБОЗНАЧЕНИЯ

ОБОЗНАЧЕНИЕ	НАМЕНОВАНИЕ
28.57	НАТУРАЛЬНАЯ ОТМЕТКА РЕЛЬЕФА
0,9 / 105,00	ВЕЛИЧИНА УКЛОНА В ПРОМИЛЯХ НАПРАВЛЕНИЕ УКЛОНА ДЛИНА УЧАСТКА В МЕТРАХ
28.65 / 28.57	ПРОЕКТНАЯ ОТМЕТКА НАТУРНАЯ ОТМЕТКА
	ГРАНИЦА РАБОТ ПО БЛАГОУСТРОЙСТВУ

ПЛАН-СХЕМА М 1:5000

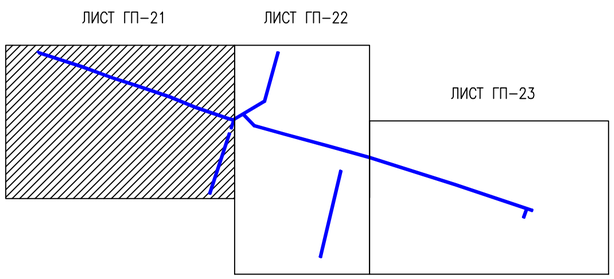

ПРИМЕЧАНИЯ

1. ДАННЫЙ ЛИСТ ЧИТАТЬ СОВМЕСТНО С ЛИСТАМИ ГП-22 И ГП-23.
2. БЛАГОУСТРОЙСТВО ТЕРРИТОРИИ НАЧИНАТЬ ПОСЛЕ ВЫНОСА И УКЛАДКИ ВСЕХ ПОДЗЕМНЫХ КОММУНИКАЦИЙ.
3. ПЕШЕХОДНЫЕ ДОРОЖКИ ОДНОСКАТНОГО ПРОФИЛЯ.
4. ГЕНЕРАЛЬНЫЙ ПЛАН РАЗРАБОТАН НА ОСНОВЕ ГЕОДЕЗИЧЕСКОЙ СЬЕМКИ МАСШТАБА 1:1000, ВЫПОЛНЕННОЙ В МАРТЕ 2021Г. ТОО "ДАУМШАР". СИСТЕМА ВЫСОТ БАЛТИЙСКАЯ. СИСТЕМА КООРДИНАТ УСЛОВНАЯ.

ИЗМ.	КОЛ.УЧ.	ЛИСТ	N°ДОК	ПОДП.	ДАТА
РАЗРАБ.		БАЛАШОВА			04.21
ПРОВЕР.		ЧУРЗИН			04.21
Н. КОНТР.		ЧУРЗИН			04.21
ГАП		ЧУРЗИН			04.21

01-21-ГП

БЛАГОУСТРОЙСТВО ДЛЯ ОБУСТРОЙСТВА ПЕШЕХОДНОЙ ДОРОГИ В С.УЗУНКУЛЬ, ЖАНИБЕКСКОГО РАЙОНА, ЗКО

ГЕНЕРАЛЬНЫЙ ПЛАН (УЛ.МЕКТЕП)

СТАДИЯ	ЛИСТ	ЛИСТОВ
ГП	21	

ПЛАН ОРГАНИЗАЦИИ РЕЛЬЕФА (НАЧАЛО) М 1:500

ТОО "ДАУМШАР"

ВЗАМ. ИНВ. N° | ПОДП. И ДАТА | ИНВ. N° ПОДЛ.

ФОРМАТ А2

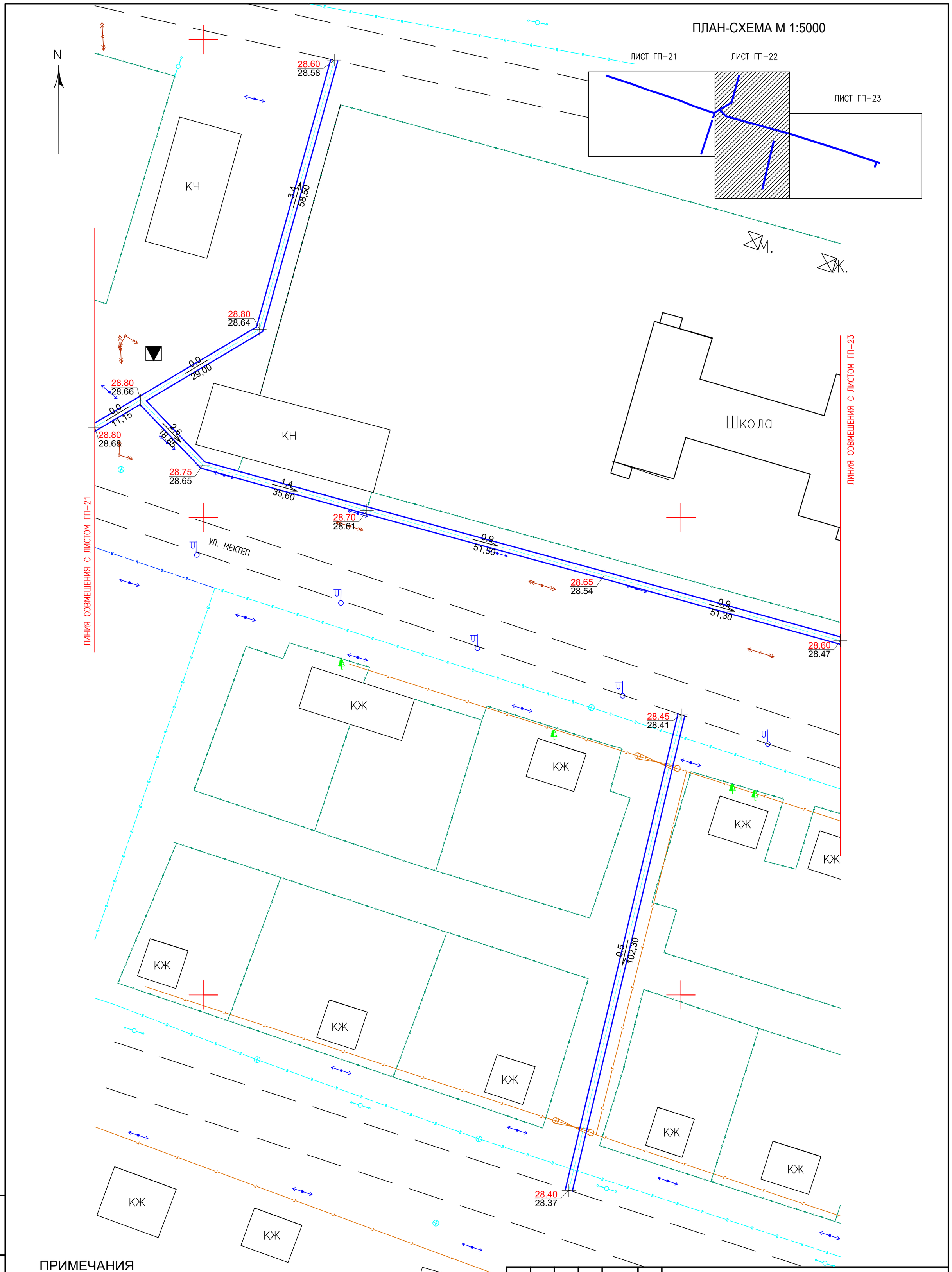

ПРИМЕЧАНИЯ

1. ДАННЫЙ ЛИСТ ЧИТАТЬ СОВМЕСТНО С ЛИСТАМИ ГП-21 И ГП-23.
2. БЛАГОУСТРОЙСТВО ТЕРРИТОРИИ НАЧИНАТЬ ПОСЛЕ ВЫНОСА И УКЛАДКИ ВСЕХ ПОДЗЕМНЫХ КОММУНИКАЦИЙ.
3. ПЕШЕХОДНЫЕ ДОРОЖКИ ОДНОСКАТНОГО ПРОФИЛЯ.
4. ГЕНЕРАЛЬНЫЙ ПЛАН РАЗРАБОТАН НА ОСНОВЕ ГЕОДЕЗИЧЕСКОЙ СЪЕМКИ МАСШТАБА 1:1000, ВЫПОЛНЕННОЙ В МАРТЕ 2021Г. ТОО "ДАУМШАР". СИСТЕМА ВЫСОТ БАЛТИЙСКАЯ. СИСТЕМА КООРДИНАТ УСЛОВНАЯ.

ИЗМ.	КОЛ.УЧ.	ЛИСТ	N°ДОК	ПОДП.	ДАТА
РАЗРАБ.		БАЛАШОВА			04.21
ПРОВЕР.		ЧУРЗИН			04.21
Н. КОНТР.		ЧУРЗИН			04.21
ГАП		ЧУРЗИН			04.21

01-21-ГП

БЛАГОУСТРОЙСТВО ДЛЯ ОБУСТРОЙСТВА ПЕШЕХОДНОЙ ДОРОГИ В С.УЗУНКУЛЬ, ЖАНИБЕКСКОГО РАЙОНА, ЗКО

ГЕНЕРАЛЬНЫЙ ПЛАН (УЛ.МЕКТЕП)

СТАДИЯ	ЛИСТ	ЛИСТОВ
ГП	22	

ПЛАН ОРГАНИЗАЦИИ РЕЛЬЕФА (ПРОДОЛЖЕНИЕ). М 1:500

ТОО "ДАУМШАР"

ВЗАМ. ИНВ. N° | ПОДП. И ДАТА | ИНВ. N° ПОДЛ.

ФОРМАТ А2

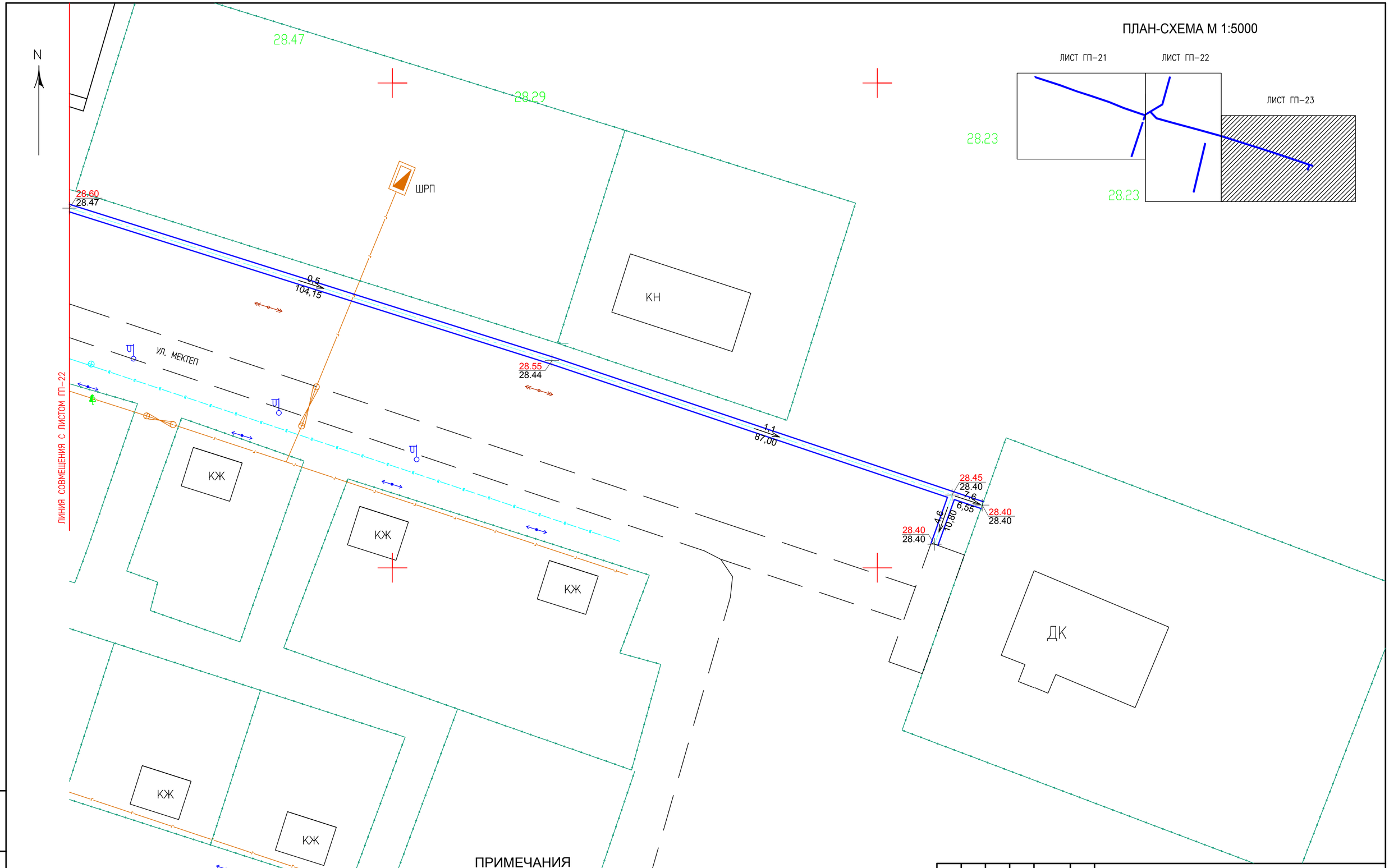

ПРИМЕЧАНИЯ

1. ДАННЫЙ ЛИСТ ЧИТАТЬ СОВМЕСТНО С ЛИСТАМИ ГП-21 И ГП-22.
2. БЛАГОУСТРОЙСТВО ТЕРРИТОРИИ НАЧИНАТЬ ПОСЛЕ ВЫНОСА И УКЛАДКИ ВСЕХ ПОДЗЕМНЫХ КОММУНИКАЦИЙ.
3. ПЕШЕХОДНЫЕ ДОРОЖКИ ОДНОСКАТНОГО ПРОФИЛЯ.
4. ГЕНЕРАЛЬНЫЙ ПЛАН РАЗРАБОТАН НА ОСНОВЕ ГЕОДЕЗИЧЕСКОЙ СЪЕМКИ МАСШТАБА 1:1000, ВЫПОЛНЕННОЙ В МАРТЕ 2021Г. ТОО "ДАУМШАР". СИСТЕМА ВЫСОТ БАЛТИЙСКАЯ. СИСТЕМА КООРДИНАТ УСЛОВНАЯ.

ИЗМ.	КОЛ.УЧ	ЛИСТ	N°ДОК	ПОДП.	ДАТА	01-21-ГП		
						БЛАГОУСТРОЙСТВО ДЛЯ ОБУСТРОЙСТВА ПЕШЕХОДНОЙ ДОРОГИ В С.УЗУНКУЛЬ, ЖАНИБЕКСКОГО РАЙОНА, ЗКО		
РАЗРАБ.	БАЛАШОВА				04.21	ГЕНЕРАЛЬНЫЙ ПЛАН (УЛ.МЕКТЕП)	СТАДИЯ	ЛИСТ	ЛИСТОВ
ПРОВЕР.	ЧУРЗИН				04.21		ГП	23	
Н. КОНТР.	ЧУРЗИН				04.21				
ГАП	ЧУРЗИН				04.21	ПЛАН ОРГАНИЗАЦИИ РЕЛЬЕФА (ОКОНЧАНИЕ) М 1:500	ТОО "ДАУМШАР"	

ВЗАМ. ИНВ. N°
ПОДП. И ДАТА
ИНВ. N° ПОДЛ.

ФОРМАТ А2

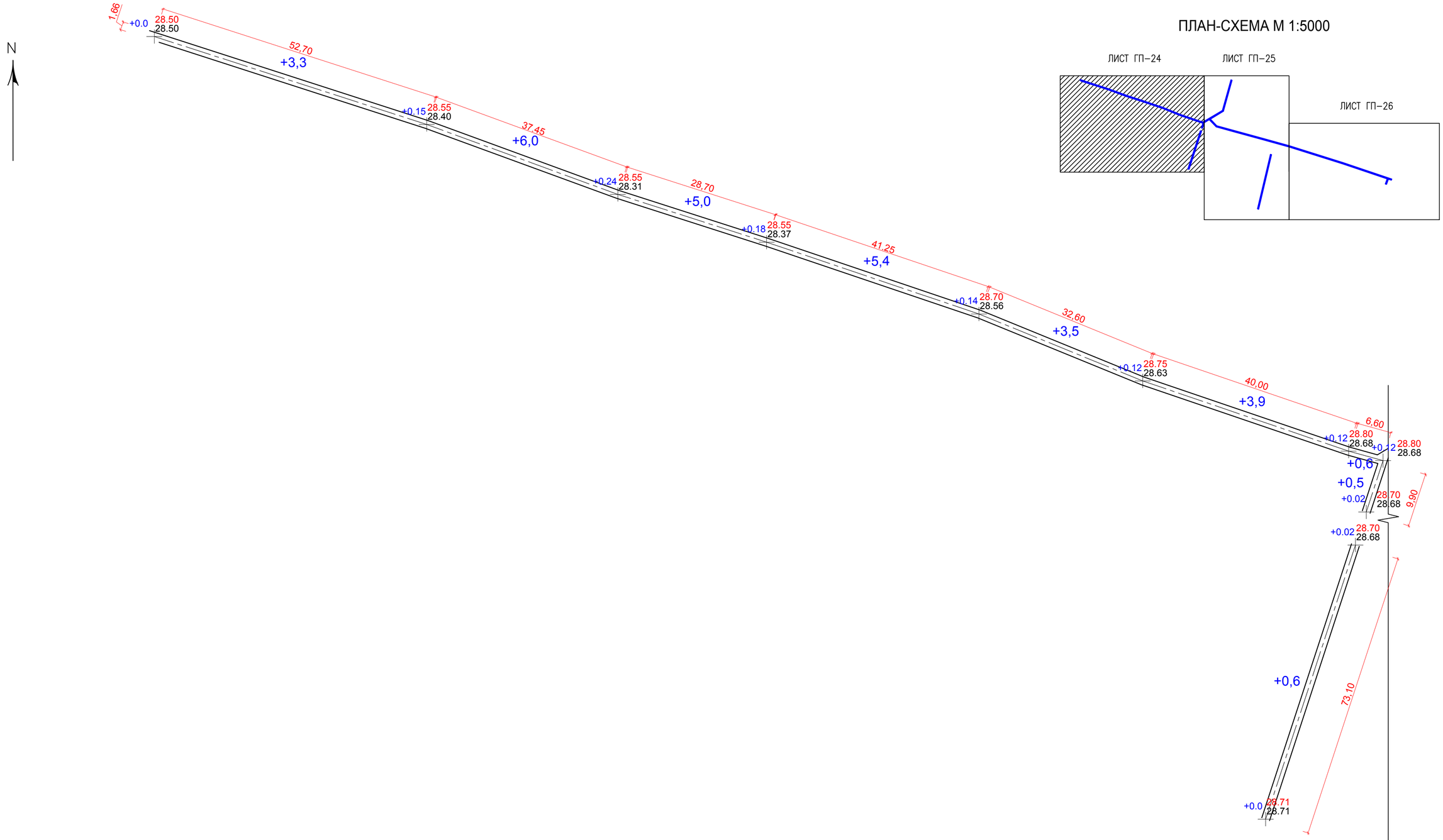

ИТОГО,м3							
	НАСЫПЬ	+3,3	+6,0	+5,0	+5,4	+3,5	+5,6
	ВЫЕМКА	—	—	—	—	—	—

ПРИМЕЧАНИЯ

1. ПОДСЫПКУ ГРУНТА ПО ТЕРРИТОРИИ ПРОИЗВОДИТЬ В СООТВЕСТВИИ С СП РК 5.01–101–2013 И СН РК 5.01–01–2013 С ПОСЛОЙНЫМ (ТОЛЩИНА СЛОЯ НЕ БОЛЕЕ 20СМ) УПЛОТНЕНИЕМ ДО КОЭФФИЦИЕНТА ПЛОТНОСТИ К=0.95 В СООТВЕТСТВИИ С СП РК 3.03–101–2013 И СН РК 3.03–01–2013.
2. СНИМАЕМЫЙ РАСТИТЕЛЬНЫЙ ГРУНТ СКЛАДИРОВАТЬ ВБЛИЗИ ПРОЕКТИРУЕМОГО УЧАСТКА В БУРТЫ ДЛЯ ВРЕМЕННОГО ХРАНЕНИЯ, В ДАЛЬНЕЙШЕМ ИЗБЫТОЧНЫЙ И РАСТИТЕЛЬНЫЙ ГРУНТЫ ТРАНСПОРТИРОВАТЬ И ХРАНЕНИТЬ НА ОПРЕДЕЛЕННОМ УЧАСТКЕ УКАЗАННЫМ АКИМАТОМ ЖАНИБЕКСКОГО РАЙОНА ДЛЯ ИСПОЛЬЗОВАНИЯ БЛАГОУСТРОЙСТВА СЕЛА
3. ДАННЫЙ ЛИСТ ЧИТАТЬ СОВМЕСТНО С ЛИСТАМИ ГП–25 И 26.

ИЗМ.	КОЛ.УЧ.	ЛИСТ	N°ДОК	ПОДП.	ДАТА
РАЗРАБ.		БАЛАШОВА			04.21
ПРОВЕР.		ЧУРЗИН			04.21
Н. КОНТР.		ЧУРЗИН			04.21
ГАП		ЧУРЗИН			04.21

01–21–ГП

БЛАГОУСТРОЙСТВО ДЛЯ ОБУСТРОЙСТВА ПЕШЕХОДНОЙ ДОРОГИ В С.УЗУНКУЛЬ, ЖАНИБЕКСКОГО РАЙОНА, ЗКО

ГЕНЕРАЛЬНЫЙ ПЛАН (УЛ.МЕКТЕП)

СТАДИЯ	ЛИСТ	ЛИСТОВ
ГП	24	

ПЛАН ЗЕМЛЯНЫХ МАСС (НАЧАЛО) М 1:500

ТОО "ДАУМШАР"

ВЗАМ. ИНВ. N° | ПОДП. И ДАТА | ИНВ. N° ПОДЛ.

ФОРМАТ А2

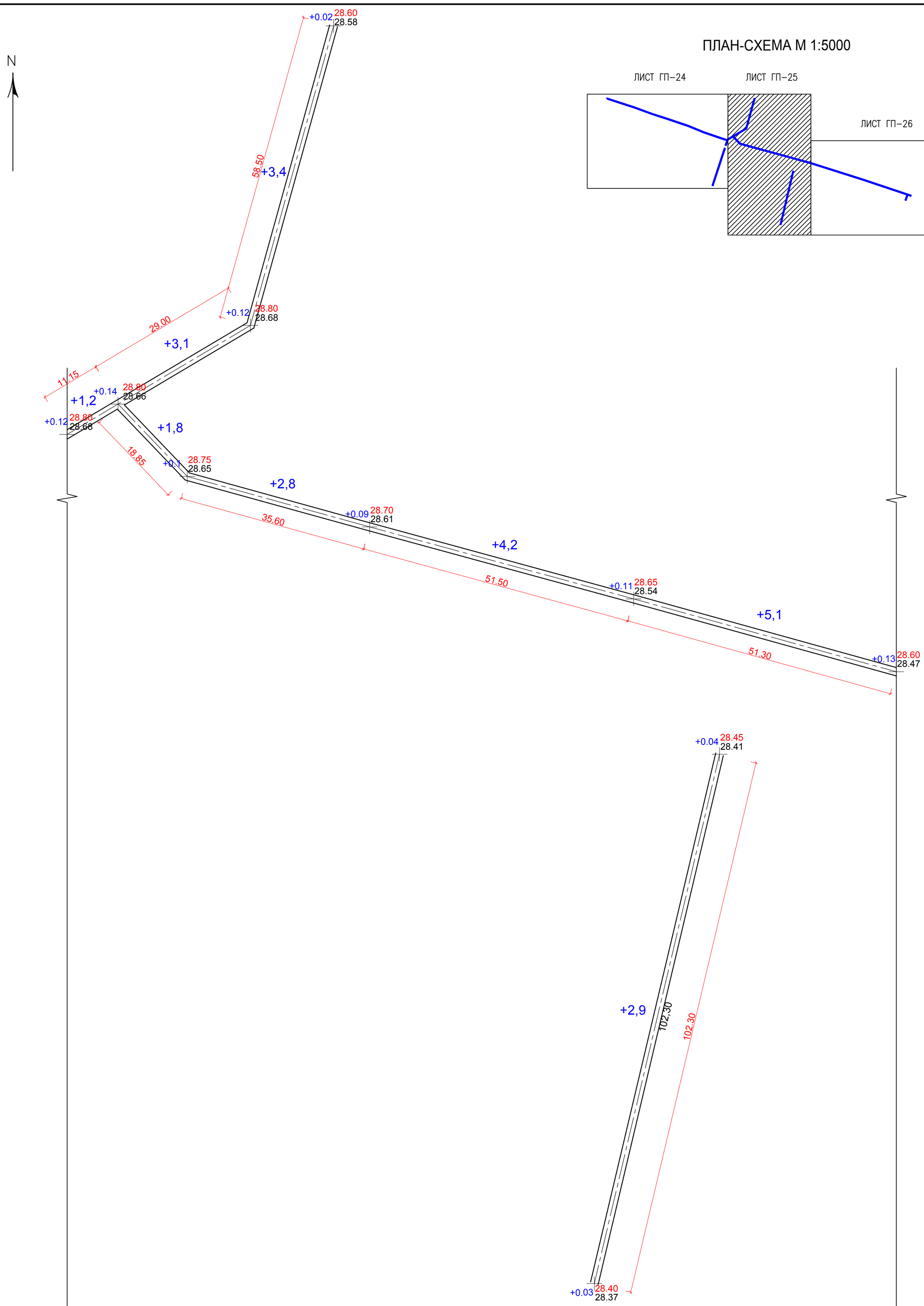

ПЛАН-СХЕМА М 1:5000

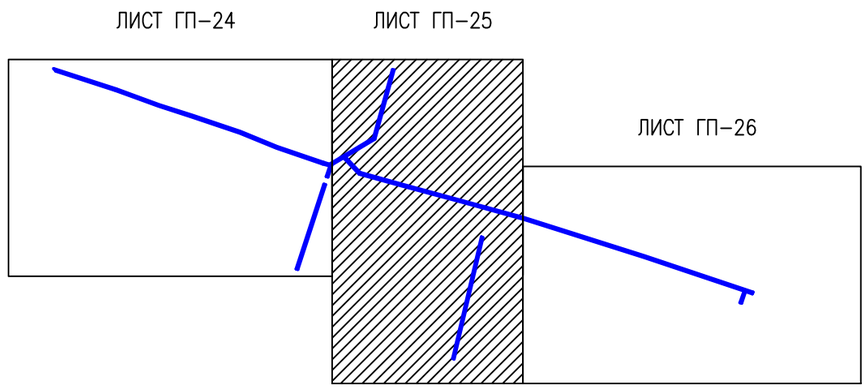

ИТОГО,м3					
НАСЫПЬ	+1,2	+4,9	+6,2	+4,2	+8,0
ВЫЕМКА	—	—	—	—	—

ПРИМЕЧАНИЯ

1. ДАННЫЙ ЛИСТ ЧИТАТЬ СОВМЕСТНО С ЛИСТАМИ ГП–24 И 26.

ИЗМ.	КОЛ.УЧ.	ЛИСТ	N°ДОК	ПОДП.	ДАТА
РАЗРАБ.		БАЛАШОВА			04.21
ПРОВЕР.		ЧУРЗИН			04.21
Н. КОНТР.		ЧУРЗИН			04.21
ГАП		ЧУРЗИН			04.21

01–21–ГП

БЛАГОУСТРОЙСТВО ДЛЯ ОБУСТРОЙСТВА ПЕШЕХОДНОЙ ДОРОГИ В С.УЗУНКУЛЬ, ЖАНИБЕКСКОГО РАЙОНА, ЗКО

ГЕНЕРАЛЬНЫЙ ПЛАН (УЛ.МЕКТЕП)

СТАДИЯ	ЛИСТ	ЛИСТОВ
ГП	25	

ПЛАН ЗЕМЛЯНЫХ МАСС (ПРОДОЛЖЕНИЕ). М 1:500

ТОО "ДАУМШАР"

ВЗАМ. ИНВ. N° | ПОДП. И ДАТА | ИНВ. N° ПОДЛ.

ФОРМАТ А2

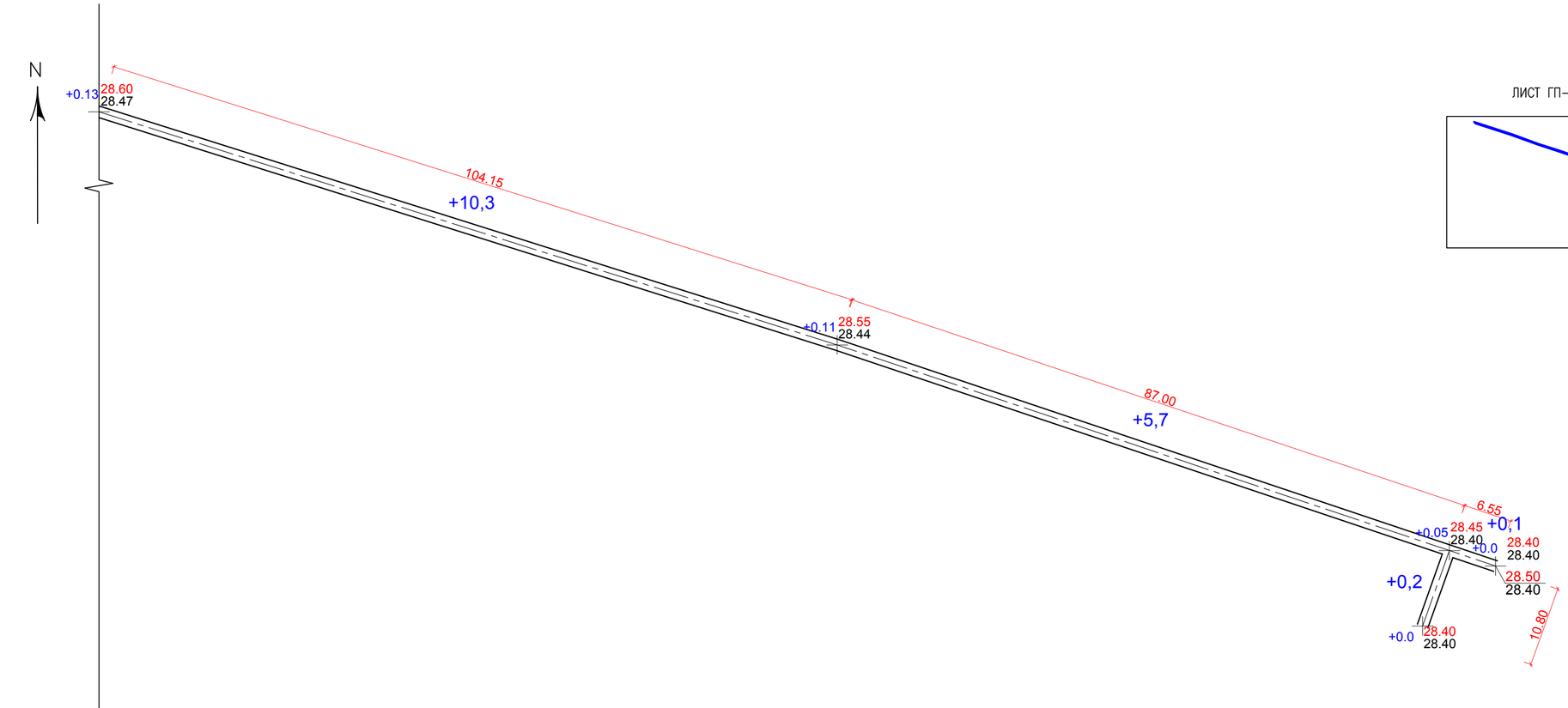

ПЛАН-СХЕМА М 1:5000

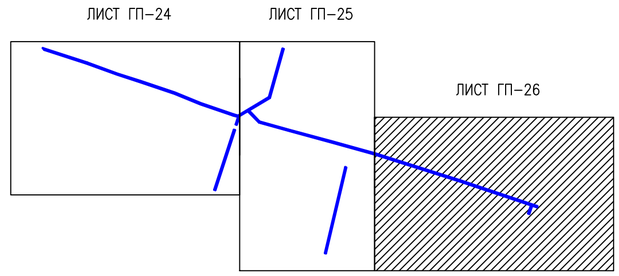

ИТОГО,м3					ИТОГО,м3	
	НАСЫПЬ	+10,3	+5,9	+0,1		+69,6
	ВЫЕМКА	—	—	—		—

ВЕДОМОСТЬ ОБЪЕМОВ ЗЕМЛЯНЫХ МАСС

НАИМЕНОВАНИЕ РАБОТ И ОБЪЕМОВ ГРУНТА	КОЛИЧЕСТВО, М3				ПРИМЕ–ЧАНИЕ
	НА ТЕРРИТОРИИ БЛАГОУСТРОЙСТВА		ЗА ТЕРРИТОРИЕЙ БЛАГОУСТРОЙСТВА		
	НАСЫПЬ (+)	ВЫЕМКА (–)	НАСЫПЬ (+)	ВЫЕМКА (–)	
1. ГРУНТ ПЛАНИРОВКИ ТЕРРИТОРИИ	69,60				
СНЯТИЕ ПЛОДОРОДНОГО СЛОЯ ПОЧВЫ Н=30СМ		442,10			
2. ВЫТЕСНЕННЫЙ ГРУНТ					
В Т.Ч. ПРИ УСТРОЙСТВЕ:					
а) ПОДЗЕМНЫХ СЕТЕЙ					
б) ВОДООТВОДНЫХ СООРУЖЕНИЙ					
в) ПОДЗЕМНЫХ ЧАСТЕЙ ЗДАНИЙ И СООРУЖЕНИЙ					
г) КОРЫТА ПОД ОДЕЖДУ ДОРОГ		406,15			
3. ГРУНТ ДЛЯ УСТРОЙСТВА ВЫСОКИХ ПОЛОВ ЗДАНИЯ					
4. ПОПРАВКА НА УПЛОТНЕНИЕ ГРУНТА К=1,1	6,96				
ВСЕГО ПРИГОДНОГО ГРУНТА	76,56				
5. НЕДОСТАТОК (ИЗБЫТОК) ПРИГОДНОГО ГРУНТА	771,69				
6. ПЛОДОРОДНЫЙ ГРУНТ ВСЕГО					
В ТОМ ЧИСЛЕ :					
а) ИСПОЛЬЗУЕМЫЙ ДЛЯ ОЗЕЛЕНЕНИЯ ТЕРРИТОРИИ					
б) ИЗБЫТОК ПЛОДОРОДНОГО ГРУНТА					
БАЛАНС ПЛОДОРОДНОГО ГРУНТА					
БАЛАНС	848,25	848,25			

ПРИМЕЧАНИЯ

1. ДАННЫЙ ЛИСТ ЧИТАТЬ СОВМЕСТНО С ЛИСТАМИ ГП–24 И 25.

ИЗМ.	КОЛ.УЧ.	ЛИСТ	N°ДОК	ПОДП.	ДАТА	01–21–ГП		
						БЛАГОУСТРОЙСТВО ДЛЯ ОБУСТРОЙСТВА ПЕШЕХОДНОЙ ДОРОГИ В С.УЗУНКУЛЬ, ЖАНИБЕКСКОГО РАЙОНА, ЗКО		
РАЗРАБ.		БАЛАШОВА			04.21	ГЕНЕРАЛЬНЫЙ ПЛАН (УЛ.МЕКТЕП)	СТАДИЯ	ЛИСТ	ЛИСТОВ
ПРОВЕР.		ЧУРЗИН			04.21		ГП	26	
Н. КОНТР.		ЧУРЗИН			04.21				
ГАП		ЧУРЗИН			04.21	ПЛАН ЗЕМЛЯНЫХ МАСС (ОКОНЧАНИЕ) М 1:500	ТОО "ДАУМШАР"		

ВЗАМ. ИНВ. N° | ПОДП. И ДАТА | ИНВ. N° ПОДЛ.

ФОРМАТ А2

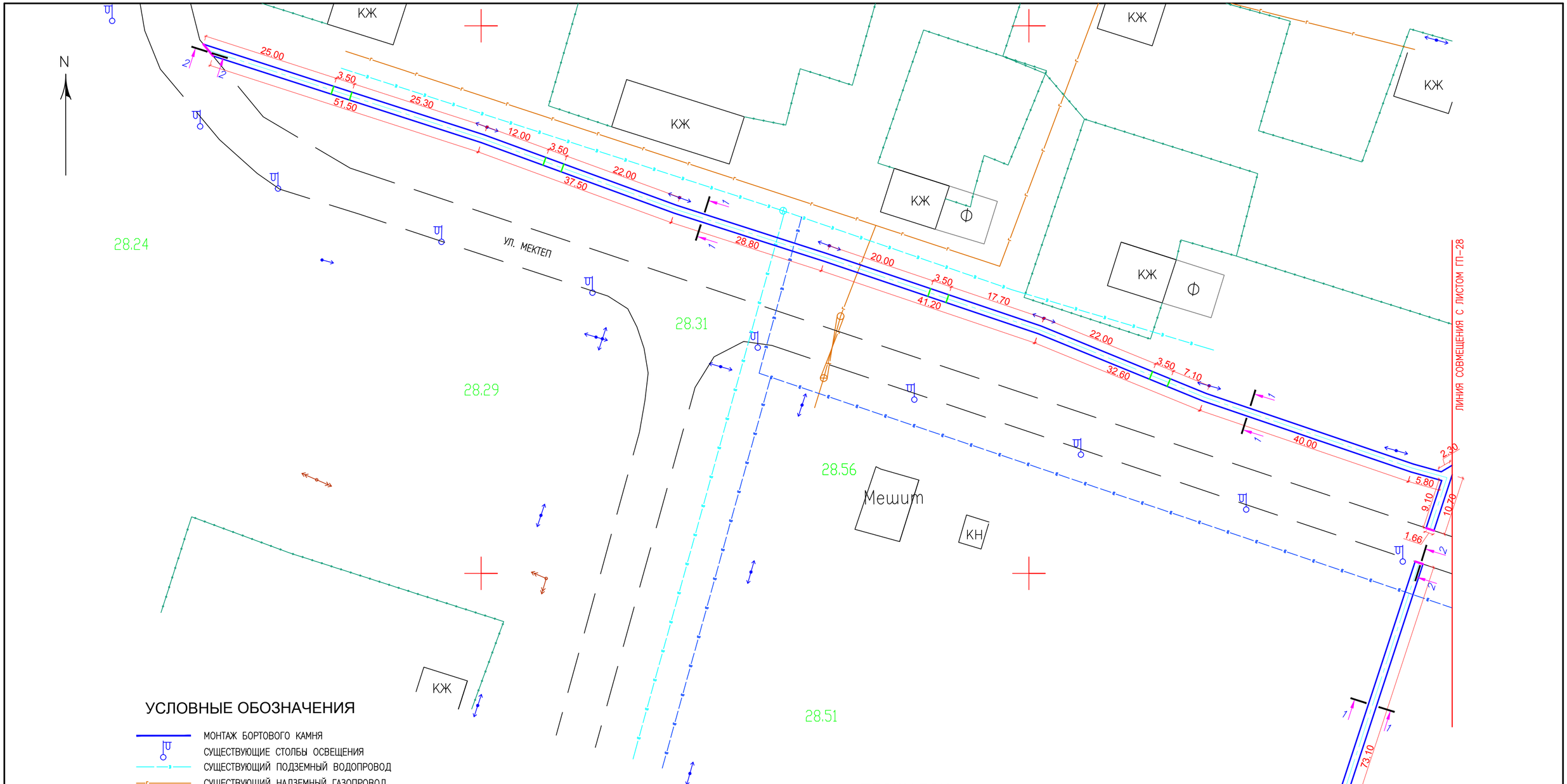

УСЛОВНЫЕ ОБОЗНАЧЕНИЯ

- МОНТАЖ БОРТОВОГО КАМНЯ
- СУЩЕСТВУЮЩИЕ СТОЛБЫ ОСВЕЩЕНИЯ
- СУЩЕСТВУЮЩИЙ ПОДЗЕМНЫЙ ВОДОПРОВОД
- СУЩЕСТВУЮЩИЙ НАДЗЕМНЫЙ ГАЗОПРОВОД
- СУЩЕСТВУЮЩИЕ ОПОРЫ 0.4 кВ
- СУЩЕСТВУЮЩЕЕ АСФАЛЬТОВОЕ ПОКРЫТИЕ ПРОЕЗДОВ
- 3.50 — РАЗРЫВ ТРОТУАРА (ВЪЕЗДЫ В ПЕРСПЕКТИВЕ К СУЩЕСТВУЮЩИМ ВОРОТАМ ЖИЛЫХ ДОМОВ)

ПЛАН-СХЕМА М 1:5000

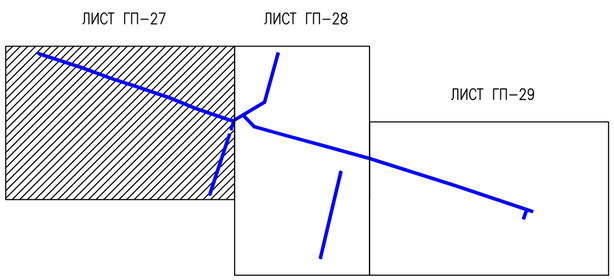

ВЕДОМОСТЬ ТРОТУАРОВ, ДОРОЖЕК, ПЛОЩАДОК

ИЗОБРАЖЕНИЕ	НАИМЕНОВАНИЕ	ДЛИНА,М	ШИРИНА,М	ПЛОЩАДЬ ПОКРЫТИЯ М2	БОРДЮР ИЗ БОРТОВОГО КАМНЯ КОЛ-ВО П.М.
	БРУСЧАТОЕ ПОКРЫТИЕ ПЕШЕХОДНЫХ ДОРОЖЕК ПО СЕЧЕНИЕЮ 1-1			1331,64	
	БОРТОВОЙ КАМЕНЬ БР 100.20.8				1741,6 п.м. / 1742 шт.
	БОРТОВОЙ КАМЕНЬ БР 100.20.8 В МЕСТАХ ПРИМЫКАНИЯ К ДОРОГЕ ПО СЕЧЕНИЕЮ 2-2				9,96 п.м. / 10 шт.
	БОРТОВОЙ КАМЕНЬ БР 100.30.15 В МЕСТАХ РАЗРЫВА (ВЪЕЗД К СУЩЕСТВУЮЩИМ ВОРОТАМ ЖИЛЫХ ДОМОВ)				63,0 п.м. / 63 шт.

ПРИМЕЧАНИЯ

1. ДАННЫЙ ЛИСТ ЧИТАТЬ СОВМЕСТНО С ЛИСТАМИ ГП-28, 29 И 30.
2. РАЗМЕРЫ НА СЕЧЕНИЯХ ДАНЫ В САНТИМЕТРАХ.
3. БОРТОВОЙ КАМЕНЬ ДОЛЖЕН ПОВТОРЯТЬ ПРОЕКТНЫЙ ПРОФИЛЬ ПОКРЫТИЯ.
4. ШВЫ МЕЖДУ БОРТОВЫМИ КАМНЯМИ (10ММ) ЗАПОЛНЯТЬ РАСТВОРОМ НА ПОРТЛАНДЦЕМЕНТЕ МАРКИ 400.
5. ВЪЕЗДЫ К СУЩЕСТВУЮЩИМ ВОРОТАМ ЖИЛЫХ ДОМОВ УТОЧНИТЬ ПО МЕСТУ.

ИЗМ.	КОЛ.УЧ.	ЛИСТ	N°ДОК	ПОДП.	ДАТА
РАЗРАБ.		БАЛАШОВА			04.21
ПРОВЕР.		ЧУРЗИН			04.21
Н. КОНТР.		ЧУРЗИН			04.21
ГАП		ЧУРЗИН			04.21

01-21-ГП

БЛАГОУСТРОЙСТВО ДЛЯ ОБУСТРОЙСТВА ПЕШЕХОДНОЙ ДОРОГИ В С.УЗУНКУЛЬ, ЖАНИБЕКСКОГО РАЙОНА, ЗКО

ГЕНЕРАЛЬНЫЙ ПЛАН (УЛ.МЕКТЕП)

СТАДИЯ	ЛИСТ	ЛИСТОВ
ГП	27	

ПЛАН ПОКРЫТИЯ (НАЧАЛО) М 1:500

ТОО "ДАУМШАР"

ВЗАМ. ИНВ. N° | ПОДП. И ДАТА | ИНВ. N° ПОДЛ.

ФОРМАТ А2

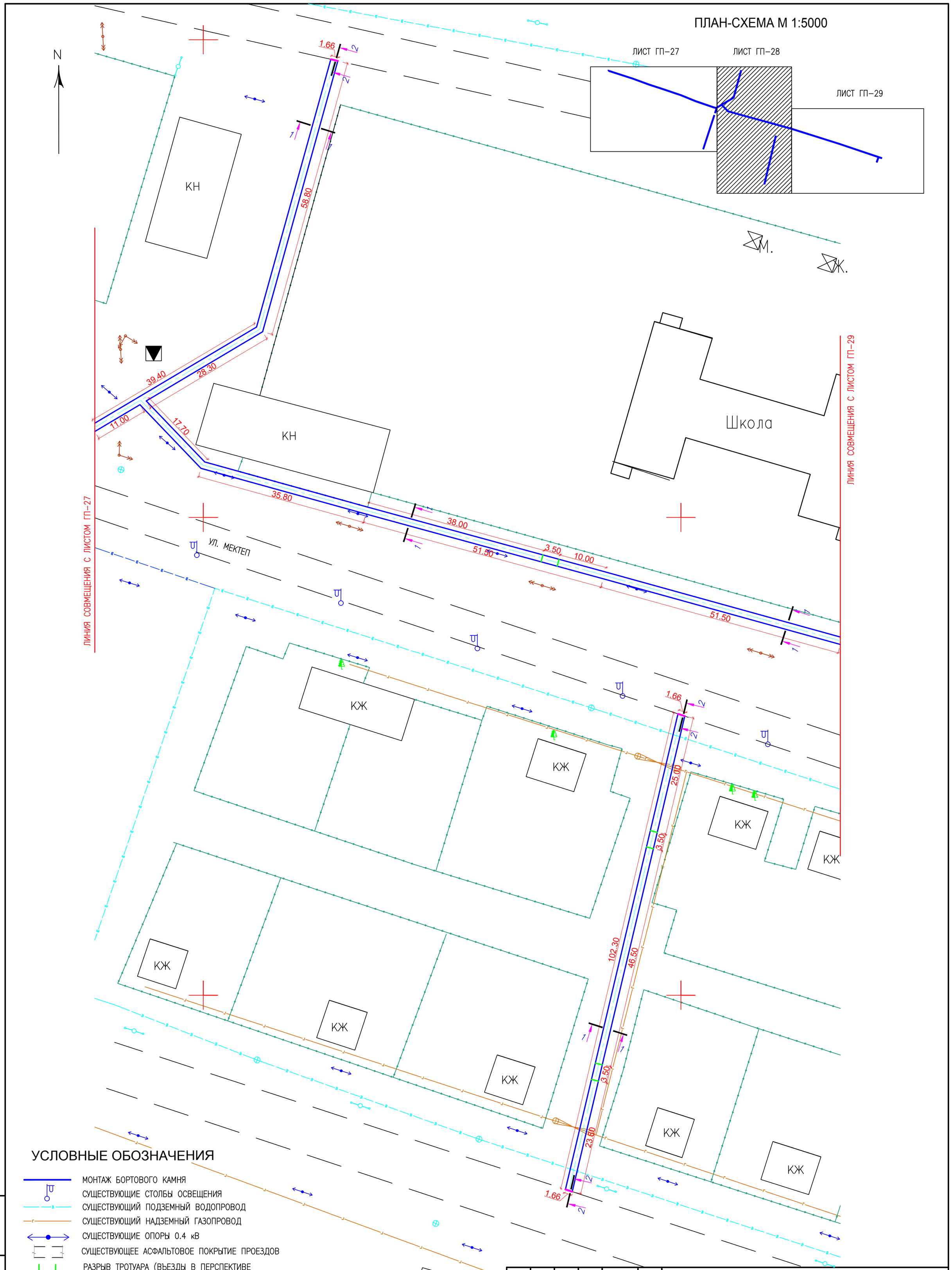

УСЛОВНЫЕ ОБОЗНАЧЕНИЯ

- МОНТАЖ БОРТОВОГО КАМНЯ
- СУЩЕСТВУЮЩИЕ СТОЛБЫ ОСВЕЩЕНИЯ
- СУЩЕСТВУЮЩИЙ ПОДЗЕМНЫЙ ВОДОПРОВОД
- СУЩЕСТВУЮЩИЙ НАДЗЕМНЫЙ ГАЗОПРОВОД
- СУЩЕСТВУЮЩИЕ ОПОРЫ 0.4 кВ
- СУЩЕСТВУЮЩЕЕ АСФАЛЬТОВОЕ ПОКРЫТИЕ ПРОЕЗДОВ
- 3.50 — РАЗРЫВ ТРОТУАРА (ВЪЕЗДЫ В ПЕРСПЕКТИВЕ К СУЩЕСТВУЮЩИМ ВОРОТАМ ЖИЛЫХ ДОМОВ)

ПРИМЕЧАНИЯ

1. ДАННЫЙ ЛИСТ ЧИТАТЬ СОВМЕСТНО С ЛИСТАМИ ГП-27, 29 И 30.

ВЗАМ. ИНВ. N°

ПОДП. И ДАТА

ИНВ. N° ПОДЛ.

ИЗМ.	КОЛ.УЧ.	ЛИСТ	N°ДОК.	ПОДП.	ДАТА
РАЗРАБ.		БАЛАШОВА			04.21
ПРОВЕР.		ЧУРЗИН			04.21
Н. КОНТР.		ЧУРЗИН			04.21
ГАП		ЧУРЗИН			04.21

01-21-ГП

БЛАГОУСТРОЙСТВО ДЛЯ ОБУСТРОЙСТВА ПЕШЕХОДНОЙ ДОРОГИ В С.УЗУНКУЛЬ, ЖАНИБЕКСКОГО РАЙОНА, ЗКО

ГЕНЕРАЛЬНЫЙ ПЛАН (УЛ.МЕКТЕП)

СТАДИЯ	ЛИСТ	ЛИСТОВ
ГП	28	

ПЛАН ПОКРЫТИЯ (ПРОДОЛЖЕНИЕ) М 1:500

ТОО "ДАУМШАР"

ФОРМАТ А2

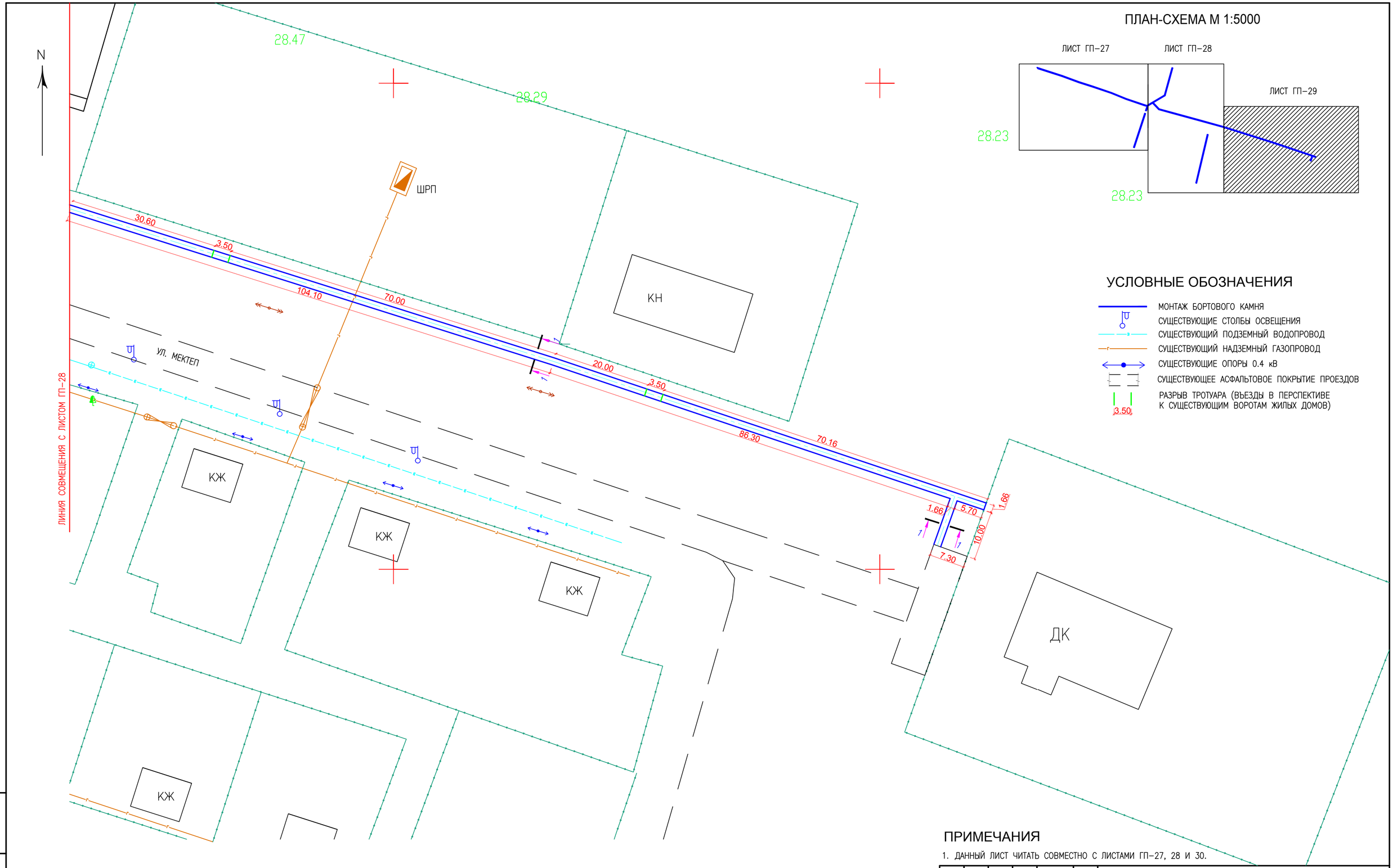

ПЛАН-СХЕМА М 1:5000

УСЛОВНЫЕ ОБОЗНАЧЕНИЯ

- МОНТАЖ БОРТОВОГО КАМНЯ
- СУЩЕСТВУЮЩИЕ СТОЛБЫ ОСВЕЩЕНИЯ
- СУЩЕСТВУЮЩИЙ ПОДЗЕМНЫЙ ВОДОПРОВОД
- СУЩЕСТВУЮЩИЙ НАДЗЕМНЫЙ ГАЗОПРОВОД
- СУЩЕСТВУЮЩИЕ ОПОРЫ 0.4 кВ
- СУЩЕСТВУЮЩЕЕ АСФАЛЬТОВОЕ ПОКРЫТИЕ ПРОЕЗДОВ
- 3.50 — РАЗРЫВ ТРОТУАРА (ВЪЕЗДЫ В ПЕРСПЕКТИВЕ К СУЩЕСТВУЮЩИМ ВОРОТАМ ЖИЛЫХ ДОМОВ)

ПРИМЕЧАНИЯ

1. ДАННЫЙ ЛИСТ ЧИТАТЬ СОВМЕСТНО С ЛИСТАМИ ГП-27, 28 И 30.

ИЗМ.	КОЛ.УЧ	ЛИСТ	N°ДОК	ПОДП.	ДАТА
РАЗРАБ.		БАЛАШОВА			04.21
ПРОВЕР.		ЧУРЗИН			04.21
Н. КОНТР.		ЧУРЗИН			04.21
ГАП		ЧУРЗИН			04.21

01-21-ГП

БЛАГОУСТРОЙСТВО ДЛЯ ОБУСТРОЙСТВА ПЕШЕХОДНОЙ ДОРОГИ В С.УЗУНКУЛЬ, ЖАНИБЕКСКОГО РАЙОНА, ЗКО

ГЕНЕРАЛЬНЫЙ ПЛАН (УЛ.МЕКТЕП)

СТАДИЯ	ЛИСТ	ЛИСТОВ
ГП	29	

ПЛАН ПОКРЫТИЯ (ПРОДОЛЖЕНИЕ) М 1:500

ТОО "ДАУМШАР"

ВЗАМ. ИНВ. N° | ПОДП. И ДАТА | ИНВ. N° ПОДЛ.

ФОРМАТ А2

СЕЧЕНИЕ 1 - 1

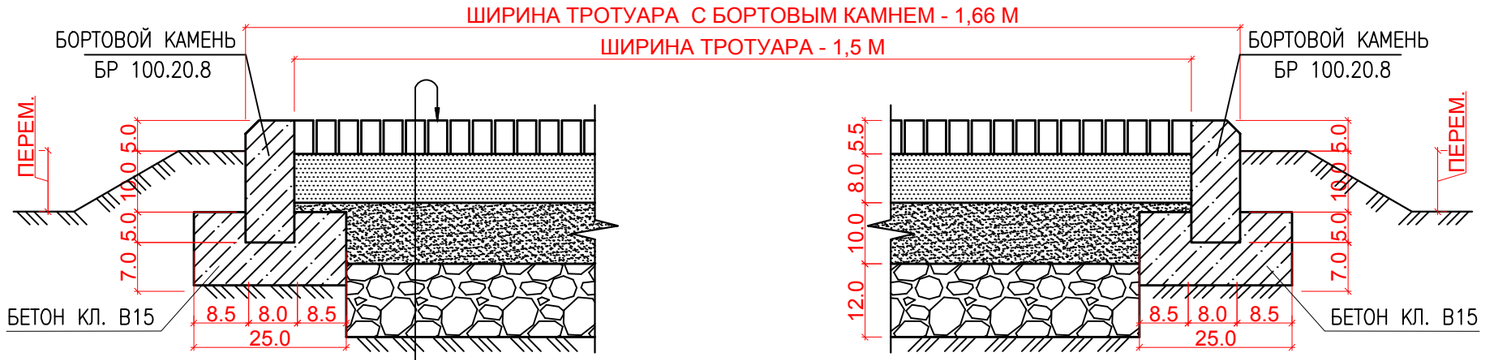

ПОКРЫТИЕ ИЗ БРУСЧАТКИ Н=5,5СМ
ЦЕМЕНТНО-ПЕСЧАНАЯ СМЕСЬ (1:5) Н=8,0СМ
ПЕСОК КРУПНОЗЕРНИСТЫЙ ГОСТ 8736-2014 Н=10,0СМ
ЩЕБЕНЬ М1200 ФРАКЦИИ 40-70 СТ РК 1284-2004 Н=12,0СМ
УПЛОТНЕННЫЙ ГРУНТ ОСНОВАНИЯ (к=0,95)

СОГЛАСНО СП РК 3.03-101-2013

СЕЧЕНИЕ 2 - 2

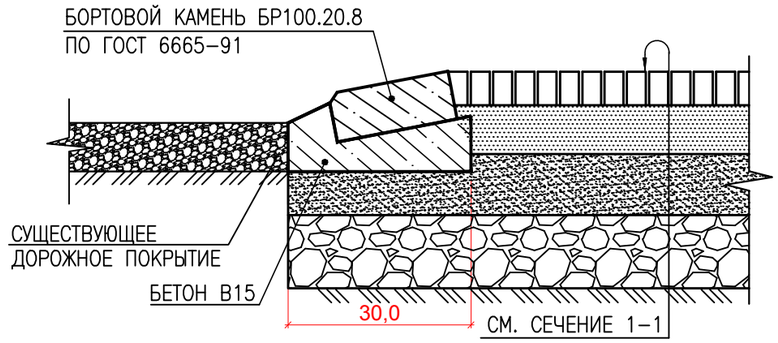

СХЕМА СОПРЯЖЕНИЯ КРАЯ ТРОТУАРА И ПРОЕЗДА К ЖИЛЫМ ДОМАМ

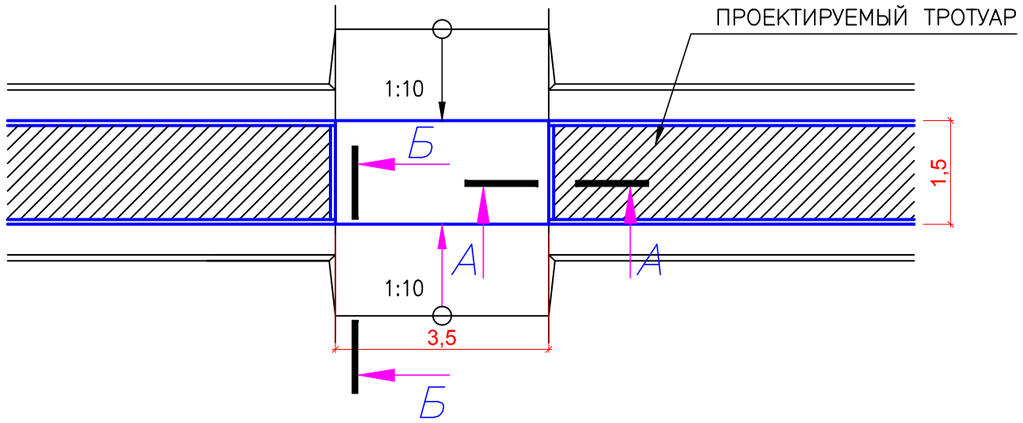

А - А

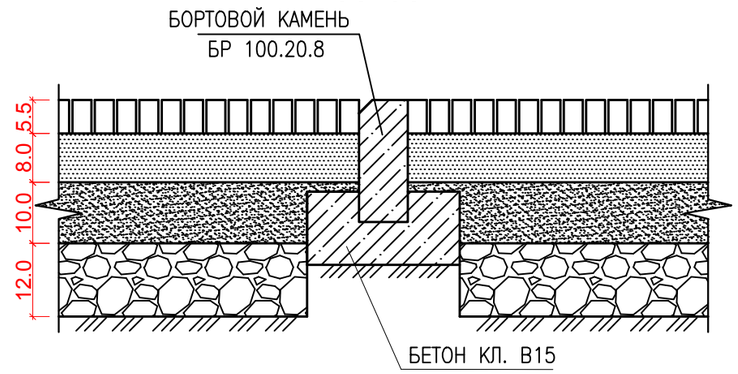

Б - Б

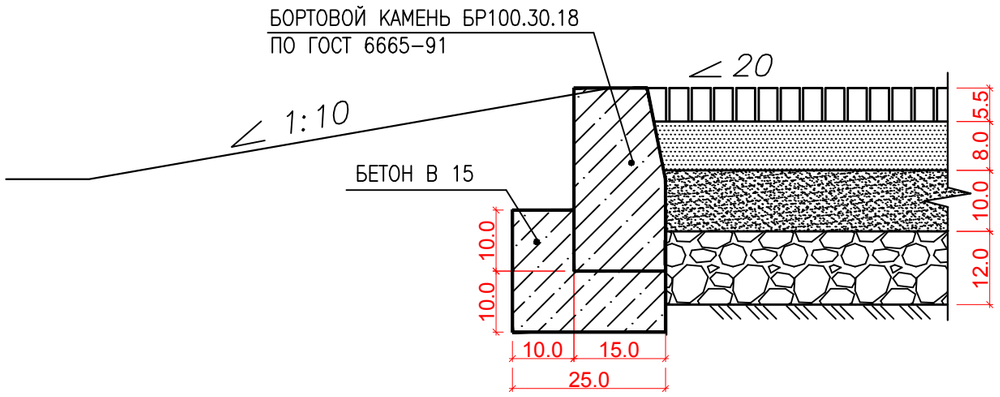

ПРИМЕЧАНИЯ

1. ДАННЫЙ ЛИСТ ЧИТАТЬ СОВМЕСТНО С ЛИСТАМИ ГП-27, 28 И ГП-29.
2. РАЗМЕРЫ НА СЕЧЕНИЯХ ДАНЫ В САНТИМЕТРАХ.

ИЗМ.	КОЛ.УЧ.	ЛИСТ	N°ДОК	ПОДП.	ДАТА	01-21-ГП		
						БЛАГОУСТРОЙСТВО ДЛЯ ОБУСТРОЙСТВА ПЕШЕХОДНОЙ ДОРОГИ В С.УЗУНКУЛЬ, ЖАНИБЕКСКОГО РАЙОНА, ЗКО		
РАЗРАБ.		БАЛАШОВА			04.21	ГЕНЕРАЛЬНЫЙ ПЛАН (УЛ.МЕКТЕП)	СТАДИЯ	ЛИСТ	ЛИСТОВ
ПРОВЕР.		ЧУРЗИН			04.21		ГП	30	
Н. КОНТР.		ЧУРЗИН			04.21				
ГАП		ЧУРЗИН			04.21	ПЛАН ПОКРЫТИЯ (ОКОНЧАНИЕ)	ТОО "ДАУМШАР"		

ВЗАМ. ИНВ. N° | ПОДП. И ДАТА | ИНВ. N° ПОДП.

ФОРМАТ А3