Ахмадияр

Товарищество с ограниченной ответственностью
Государственная лицензия № 16018332

Заказчик: ГУ "Аппарат Акима города Кульсары районного значения"

Заказ № А-26-21

РАБОЧИЙ ПРОЕКТ

Строительство ограждения кладбища "Матай Ата" г.Кульсары Жылыойского района Атырауской области.

ТОМ 3

Альбом

Рабочие чертежи
марки ГП

2021 год.

Ахмадияр

Товарищество с ограниченной ответственностью
Государственная лицензия № 16018332

Заказчик: ГУ "Аппарат Акима города Кульсары районного значения"

Заказ № А-26-21

РАБОЧИЙ ПРОЕКТ

Строительство ограждения кладбища "Матай Ата" г.Кульсары Жылыойского района Атырауской области.

Директор: Рахметкалиев Н.

ГИП : Рахметкалиев Н.

2021 год.

Ведомость рабочих чертежей основного комплекта ГП

Лист	Наименование	Примечание
1	Общие данные	
2	Ситуационный план	
3	Разбивочный план, М1:1000	
4	План ограждения М1:1000	

Общие указания

1. Исходные данные.

Проект разработан на основании задания на проектирование выданного заказчиком ГУ "Аппарат акима г.Кульсары районного значения" Атырауская область, Жылыойский района, г.Кульсары.

Генеральный план разработан на основе плана геодезической съемки в масштабе 1:1000, выполненный в 2020 году ТОО "ЖылыойГеоСтройИзыскания" (г.Кульсары).

2. Характеристика района строительства.

Площадки под проектируемые ограждение расположены на територии Жылыойского района, г.Кульсары., в 2,3 км от окрайн города в северо-западной стороне. Месторасположение характеризуется следующими природно-климатическими характеристиками:

Климатический подрайон - IV Г;
Температура воздуха наиболее холодной пятидневки -26,6 °С
Температура воздуха наиболее холодных суток - 28,9 °С
Абсолютная максимальная температура воздуха + 44,7 °С
Нормативная снеговая нагрузка -80 кг/м2.
Нормативная ветровая нагрузка -77 кг/м2.
Средняя скорость ветра, м/с -3,7 м/сек
Сейсмичность - 5 баллов

3. Планировочные решения.

Проектом предусматривается устройство железобетонных ограждений Серии 3.017-3 высотой 2,55 м. " ТУ 1510 РК 38669094-2005. ЗПБ 40.20. (П6В), длинной 2109,5 п.м., Фундаментов Ф12.7.5. (ИФ10), металлических решетчатых ворот L=3,6 м., h=2,0 м. и калитки размерами L=1,6 м., h=2,0. в количестве 1 шт.

Привязка условной границы проектируемого объекта дана по координатам WGS-84 . Все отметки и размеры даны в метрах.

На чертежах генерального плана разработана разбивка проектируемого ограждения, разработанная на основании плана существующего участка.

Благоустройство проектом не предусмотрено. Перед началом строительства на местах возведения ограждений по периметру участка необходимо снять всю растительную землю.

Организация рельефа не предусмотрена. По существующему рельефу и конструктивным особенностям ограждений, территория не нуждается в вертикальной планировке.

Технические решения, принятые в рабочих чертежах, соответствуют требованиям экологических, санитарных, гигиенических, противопожарных и других норм, действующих на территории Республики Казахстан и обеспечивают безопасную для жизни и здоровья людей эксплуатацию объекта при соблюдении мероприятий, предусмотренных рабочими чертежами.

Главный инженер проекта Рахметкалиев Н.

Ведомость ссылочных и прилагаемых документов ГП

Обозначения	Наименование	Примечание
	Ссылочные документы	
СН РК 1.02-03-2011	Порядок разработки, согласования, утверждения и состав проектной документации на строительство	
СН РК 3.01-01-2013	Градостроительство, планировка и застройка городских и сельских поселений	

Основные показатели по генеральному плану

Площадь земельного участка, га	Общая протяженность ограждений, п.м.	
25,0	2115,5	

Ведомость основных комплектов рабочих чертежей

Обозначения	Наименование	Примечание
ГП	Генеральный план	
АС	Архитектурно-строительные решения	

Примечание:

1. Проект выполнен на основнии задания на проектирование, выданным ГУ "Аппарат Акима города Кульсары районного значения"
2. Система высот - Балтийская
3. Система координат - WGS-84

Изм.	Кол.	Лист	№ док.	Подпись	Дата	А-26-21 -ГП			
						Строительство ограждения кладбища "Матай Ата" г.Кульсары Жылыойского района Атырауской области.			
ГИП		Рахметкалиев Н.			07.2021	Генеральный план	Стадия	Лист	Листов
							РП	1	4
Разраб		Галым А.			07.2021				
						Общие данные	ТОО "Ахмадияр"		

Ситуационный план



Отведенная территория - 25 га

						А-26-21 -ГП		
						Строительство ограждения кладбища "Матай Ата" г.Кульсары Жылыойского района Атырауской области.		
Изм.	Кол.	Лист	№ док.	Подпись	Дата			
ГИП		Рахметкалиев Н.			07.2021	Генеральный план	Стадия	Лист	Листов
							РП	2	4
Разраб		Галым А.			07.2021				
						Ситуационный план	ТОО "Ахмадияр"		

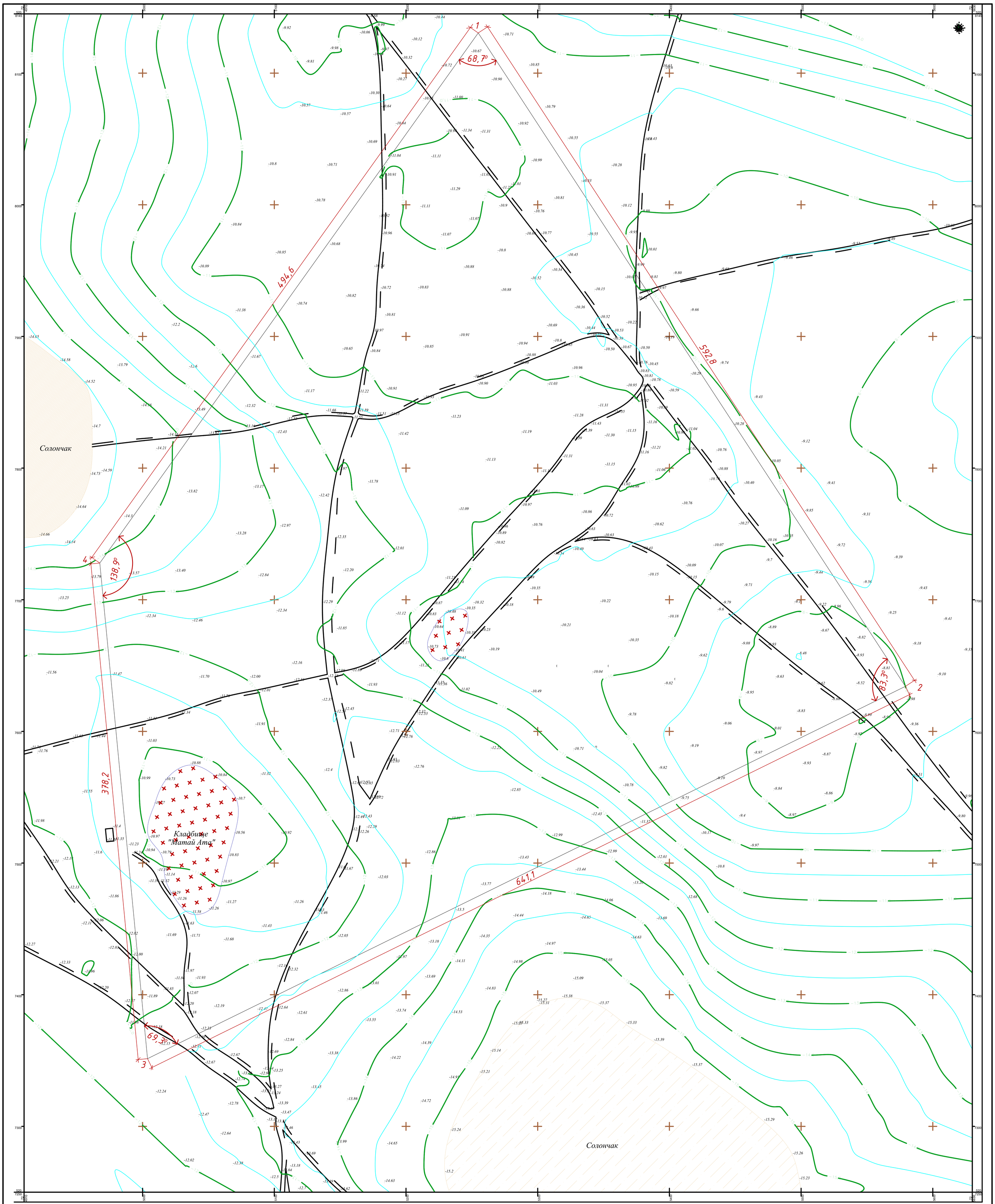

УСЛОВНЫЕ ОБОЗНАЧЕНИЯ

- ЛЭП низкого напряжение
- ЛЭП высокого напряжение
- автодорога
- железобетонный забор
- основные горизонтали проведены через 1 м
- промежуточные горизонтали проведены через 0,5 м
- линия контура кладбищи
- линия связи наземная
- газопровод подземный
- водопровод подземный

Угловые координаты ограды:

1. X-5208130 Y-725254;
2. X-5207634 Y-725579;
3. X-5207351; Y-725003;
4. X-5207727; Y-724967;

ПРИМЕЧАНИЕ

1. Топографическая съемка земельного участка обработана по материалам изысканий выполненной отделом геодезии ТОО "ЖилкомойГоСтройИзыскания" в сентябре месяце 2020 года.
2. Во время проведения изысканий на данном участке не производился строительные работы.
3. Система координат - WGS-84
4. Система высот - Балтийская
5. Координаты земельного участка

СХЕМА КОМПАНОВКИ

Изм.	Кол.	Лист	№ док.	Подпись	Дата		
						А-26-21 -ГП	
						Строительство ограждения кладбища "Матай Ата" г.Кульсары Жылыойского района Атырауской области.	
ГИП		Рахметкалиев Н.			07.2021	Генеральный план	Стадия: РП; Лист: 3; Листов: 4
Разраб		Галым А.			07.2021		
						Разбивочный план, М1:1000	ТОО "Ахмадияр"

План ограждения М1:1000

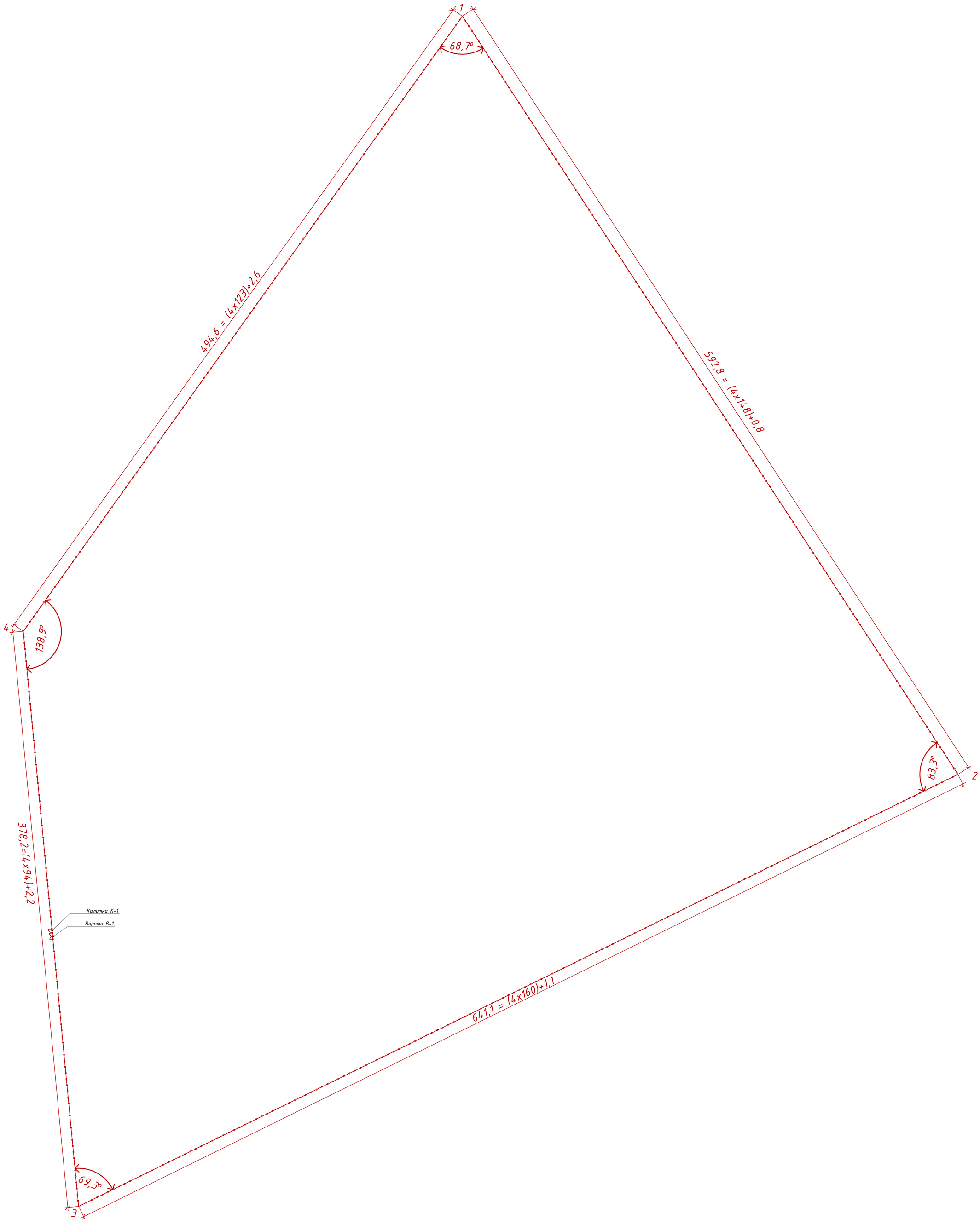

						А-26-21 -ГП		
Изм.	Кол.	Лист	№ док.	Подпись	Дата	Строительство ограждения кладбища "Матай Ата" г.Кульсары Жылыойского района Атырауской области.		
ГИП		Рахметкалиев Н.			07.2021	Генеральный план	Стадия	Лист	Листов
Разраб		Галым А.			07.2021		РП	4	4
						План ограждения М1:1000	ТОО "Ахмадияр"		