ҚазақстанРеспубликасы
Инвестицияларжәне даму
министрінің2017 жылғы 24 сәуірдегі
№ 235 бұйрығыменбекітілген
3-қосымша

Нысан

Сәйкестік туралы декларация

2022 жылғы « 28 » қазан

Мердігер (бас мердігер) **«Карамурзаев» жеке кәсіпкерлігі, Қызылорда қаласы, Тасбөгет кенті, Мұстафа Шоқай, 90 үй**
ұйымның атауы, заңды мекенжайы
атынан **мекеме директоры Карамурзаев Сабит Клышбаевич**
ұйым басшысының тегі, аты, әкесінің аты (болған жағдайда)

«Қызылорда облысы Қармақшы ауданы Жосалы кентіндегі № 30 орта мектептің жылу жүйесін сұйық отыннан сұйытылған газге ауыстыру», Қызылорда облысы, Қармақшы ауданы,
объектісі бойынша, объектінің атауы және орналасқан жері
тапсырыс беруші **«Қармақшы аудандық тұрғын үйкоммуналдық шаруашылық, жолаушылар көлігі және автомобиль жолдары бөлімі» коммуналдық мемлекеттік мекемесі Кызылорда облысы, Қармақшы ауданы, Жосалы кенті, Абай Құнанбаев, 80в, БСН 050140002573, мемлекеттік мекемесінің басшысы Ефенов Рустам Сактаганович**
болып табылатын ұйымның атауы, басшысының тегі, аты, әкесінің аты (болған жағдайда)
мынаны куәландырады:

1. Объектіде құрылыс-монтаж жұмыстары бекітілген жобаға (жобалау-сметалық құжаттамаға), сәулет, қала құрылысы және құрылыс қызметі саласындағы мемлекеттік нормативтерге сәйкес орындалған;
2. Қосалқы мердігерлік ұйым: **жоқ**
ұйымның атауы
3. Жоба (жобалау-сметалық құжаттамасы) **«Шынар Проект и Компания» ЖШС, №12-02/19**
жобалау ұйымының атауы, жобаның нөмірі
«Қармақшы аудандық тұрғын үйкоммуналдық шаруашылық, жолаушылар көлігі және автомобиль жолдары бөлімі» коммуналдық мемлекеттік мекемесі, 10 желтоқсан 2019 жылғы № 66 бұйрықпен бекітілген;
жобаны бекіткен (қайта бекіткен) ұйымның атауы және бекітілген күні
4. Объектінің (кешеннің) мынадай негізгі техникалық-экономикалық көрсеткіштері бар (қуаттылық, өнімділік, өндірістік алаң, ұзындық, сыйымдылық, көлем, өткізу қабілеттілігі, тасымалдау қабілеттілігі, жұмыс орындарының саны және сол сияқты.) барлық объектілер (тұрғын үйлерден басқа) бойынша
(нысаналы өнімдерге немесе көрсетілетін қызметтердің негізгі түрлеріне сәйкес өлшем бірліктерімен толтырылады):

Қуаттылық, өнімділік және тағы басқа	Өлшем бірлігі	Жоба бойынша		Нақты	
		жалпы (бұрын қабылданғандарды ескере отырып)	оның ішінде іске қосу кешені немесе кезегі	жалпы (бұрын қабылданғандарды ескере отырып)	оның ішінде іске қосу кешені немесе кезегі
Қазандық	дана	2	2	2	2

Газ жарағысы (оттық)	дана	2	2	2	2
Жалпы көлемі	шаршы метр	54	54	54	54
Қазандық құбырлары (Трубы котельный)	п/м	61	61	61	61
Ауыз су және кәріз су құдық желілері	дана	2	2	2	2
Қазандық ғимараты	Текше метр	54	54	54	54
Бетон	Текше метр	19	19	19	19
Кірпіш	Текше метр	-	-	-	-
Асфальт	Тн	-	-	-	-
Арматура	Тн	0,897	0,897	0,897	0,897
Сорғы	дана	10	10	10	10
Электрлік және автоматикалық тақтасы	дана	1	1	1	1
Кеңейту бағі	Дана($м^3$)	4 ($2м^3$)	4 ($2м^3$)	4 ($2м^3$)	4 ($2м^3$)

Тұрғын үйдің мынадай көрсеткіштері бар:

Көрсеткіштер	Өлшем бірлігі	Жоба бойынша	Нақты
Жалпы алаңы	шаршы метр (бұдан әрі - $м^2$)	-	-
Қабаттар саны	қабат	-	-
Жалпы құрылыс көлемі	текше метр (бұдан әрі - $м^3$)	-	-
Оның ішінде жер асты бөлігі	$м^3$	-	-
Жапсарлас салынған, жапсарлас-жанаса салынған және жанаса салынған үй-жайлар алаңы	$м^2$	-	-

Көрсеткіштер	Жоба бойынша			Нақты		
	пәтер саны	Пәтер алаңы, $м^2$		пәтер саны	Пәтер алаңы, $м^2$	
		жалпы	тұрғын		жалпы	тұрғын
Барлық пәтер, оның ішінде: бір бөлмелі						
екі бөлмелі						
үш бөлмелі						
төрт бөлмелі және одан көп						

5. Объект бойынша технологиялық және сәулет-құрылыс шешімдері мына деректермен сипатталады: **Қазандық ғимараты - 1 дана, Бетон –19 текше метр, асфальт бетон - текше метр, қазандық құбырлары (Трубы котельный) - 61 дана, Газ жарағысы (оттық)-2 дана, бетон құдықтар - 2 дана**

негізгі материалдар мен конструкциялар, инженерлік және технологиялық жабдықтар бойынша оны орналастыру ерекшеліктері бойынша қысқаша техникалық сипаттамалар

6. Объектіде жобада көзделген, жеке сынақтан және кешенді байқаудан кейін оны қабылдау туралы актілер сәйкес мөлшерде жабдық орнатылған

7. Жобада көзделген еңбекті қорғау, жарылыс қауіпсіздігін, өрт қауіпсіздігін қамтамасыз ету, қоршаған табиғи ортаны қорғау және сейсмикаға қарсы іс-шаралар орындалған

8. Құрылыс-монтаж жұмыстары мынадай мерзімде жүзеге асырылған: жұмыстардың

Басталуы _12_ қыркүйек 2022ж;

айы, жылы

жұмыстардың аяқталуы _28 қазан 2022ж.

айы, жылы

құрылыстың ұзақтығы, ай: 1,5 ай

құрылысты ұйымдастыру нормасы бойынша немесе жобасы бойынша 2,5 ай;

нақты 1,5 ай;

9. Қолданылған құрылыс материалдары, конструкциялары, жабдық және бұйымдар жобаның және мемлекеттік нормативтердің талаптарына сәйкес;

9-1. Жергілікті қамту үлесі жобалау-сметалық құжаттамада __100__ % көзделген және нақты қолданылған _100_% (мемлекеттік инвестициялар және квазимемлекеттік сектор қаражаты есебінен қаржыландырылатын объектілерде);

10. Жерасты инженерлік желілердің және/немесе ғимараттың (құрылыс) нақты орналасуының атқарушы геодезиялық түсірілімі орындалды (сәйкестік туралы декларацияға міндетті қосымша);

10-1. Атқарушылық техникалық құжаттама толық көлемде, оның ішінде электрондық модульде бар;

11. Сыртқы инженерлік коммуникациялар (суық су және ыстық сумен жабдықтау, кәріз, жылумен жабдықтау, газбен жабдықтау, электрмен жабдықтау және байланыс) объектінің қалыпты пайдаланылуын қамтамасыз етеді, оны инженерлік және коммуналдық қамтамасыз ету бойынша қызметтерді жеткізушілер растайды.

12. Ғимараттың шудан оқшаулауы жобаға сәйкес келеді және аккредиттелген сынақ зертханалармен (орталықтармен) жүргізілген өлшем қорытындысы бойынша санитариялық-эпидемиологиялық сараптама жүргізетін мемлекеттік ұйым берген сараптау қорытындысымен расталады (сараптау қорытындысы қоса беріледі);

13. Халықтың жүріп-тұруы шектеулі топтары үшін қол жеткізу қамтамасыз етілді, оны халықтың әлеуметтік қорғау органдары растайды.

Шаруашылық жүргізу құқығындағы "Қызылорда газ тарату жүйесі" коммуналдық мемлекеттік кәсіпорнының өкілі, ГШ директоры Мусаев Е.

26.10.2022.

басшының тегі, аты, әкесінің аты (болған жағдайда), қолы, күні

М.О.

Мердігер (бас мердігер) **«Қызылорда облысы Қармақшы ауданы Жосалы кентіндегі № 30 орта мектептің жылу жүйесін сұйық отыннан сұйытылған газге ауыстыру»**

объектінің (кешеннің) атауы

объектісін қабылдауға дайын деп санайды,

орындалған құрылыс-монтаждау және арнайы жұмыстардың сапасына кепілдік береді және объектінің құрылысы кезінде оның кінәсі бойынша пайда болған ақауларды Қазақстан Республикасының заңнамасына сәйкес кепілдік мерзім ішінде жоюға өзіне міндеттеме алады.

Мердігер (бас мердігер)

«Карамурзаев» жеке кәсіпкерлігі директоры С. Карамурзаев

басшының тегі, аты, әкесінің аты (болған жағдайда), қолы, күні

М.О.

«УТВЕРЖДАЮ»

Директор

Шаханов А

« 12 » сентября 2022 г.

Технический отчет

по выполнению инженерно – изыскательных работ на участке :
Разработка псд на перевод системы отопления жидкого на газообразное топливо средней школы №30 Кармакшинского района, Кызылординской области.

Заказчик : Кармакшинский районный отдел жилищно-коммунального хозяйства пассажирского транспорта и автомобильных дорог.

Генподрядчик: ИП «Карамурзаев».

Составил: ТОО «Геокарт изыскания».

г. Кызылорда 2022 г.

13004929

ГОСУДАРСТВЕННАЯ ЛИЦЕНЗИЯ

28.02.2013 года **13004929**

Выдана **Товарищество с ограниченной ответственностью "Геокарт изыскания"**

Республика Казахстан, Кызылординская область, Кызылорда Г.А., г.Кызылорда, ул.ТОЛЕ БИ, дом № 141/35., БИН: 130240001506

(полное наименование, местонахождение, реквизиты БИН юридического лица / полностью фамилия, имя, отчество, реквизиты ИИН физического лица)

на занятие **Изыскательская деятельность**

(наименование лицензируемого вида деятельности в соответствии с Законом Республики Казахстан «О лицензировании»)

Особые условия действия лицензии

(в соответствии со статьей 9-1 Закона Республики Казахстан «О лицензировании»)

Лицензиар **Агентство Республики Казахстан по делам строительства и жилищно -коммунального хозяйства**

(полное наименование лицензиара)

Руководитель (уполномоченное лицо) НОКИН СЕРИК КЕНЕСОВИЧ

(фамилия и инициалы руководителя (уполномоченного лица) лицензиара)

Место выдачи **г.Астана**

Бөлінген құжат «Электрондық құжат және электрондық цифрлық қолтаңба туралы» 2003 жылғы 7 қаңтардағы Қазақстан Республикасы Заңының 7 бабының 1 тармағына сәйкес қағаз тасығыштағы құжатқа тең
ный документ согласно пункту 1 статьи 7 ЗРК от 7 января 2003 года «Об электронном документе и электронной цифровой подписи» равнозначен документу на бумажном носителе

ПРИЛОЖЕНИЕ К ГОСУДАРСТВЕННОЙ ЛИЦЕНЗИИ

Номер лицензии 13004929

Серия лицензии

Дата выдачи лицензии 28.02.2013

Подвид(ы) лицензируемого вида деятельности
(наименование подвида лицензируемого вида деятельности в соответствии с Законом Республики Казахстан «О лицензировании»)

- Инженерно-геологические и инженерно-гидрогеологические работы, в том числе
  - Полевые исследования грунтов, гидрогеологические исследования
  - Геофизические исследования, рекогносцировка и съемка
- Инженерно-геодезические работы, в том числе:
  - Топографические работы для проектирования и строительства (съемки в масштабах от 1:10000 до 1:200, а также съемки подземных коммуникаций и сооружений, трассирование и съемка наземных линейных сооружений и их элементов)
  - Геодезические работы, связанные с переносом в натуру с привязкой инженерно-геологических выработок, геофизических и других точек изысканий
  - Построение и закладка геодезических центров
  - Создание планово-высотных съемочных сетей

Лицензиат Товарищество с ограниченной ответственностью "Геокарт изыскания"

Республика Казахстан, Кызылординская область, Кызылорда Г.А., г.Кызылорда, ул.ТОЛЕ БИ, дом № 141/35., БИН: 130240001506
(полное наименование, местонахождение, реквизиты БИН юридического лица / полностью фамилия, имя, отчество, реквизиты ИИН физического лица)

Лицензиар Агентство Республики Казахстан по делам строительства и жилищно-коммунального хозяйства
(полное наименование лицензиара)

Руководитель (уполномоченное лицо) НОКИН СЕРИК КЕНЕСОВИЧ
фамилия и инициалы руководителя (уполномоченного лица) лицензиара

Дата выдачи приложения к лицензии 28.02.2013

Номер приложения к лицензии 001

Срок действия лицензии

Место выдачи г.Астана

Көрілген құжат «Электрондық құжат және электрондық цифрлық қолтаңба туралы» 2003 жылғы 7 қаңтардағы Қазақстан Республикасы Заңының 7 бабының 1 тармағына сәйкес қағаз тасығыштағы құжатқа тең
ный документ согласно пункту 1 статьи 7 ЗРК от 7 января 2003 года «Об электронном документе и электронной цифровой подписи» равнозначен документу на бумажном носителе

Разработка псд на перевод системы отопления жидкого на газообразное топливо средней школы № 30 Кармакшинского района, Кызылординской области.

ВЕДОМОСТЬ ЖИЛЫХ И ОБЩЕСТВЕННЫХ ЗДАНИЙ

Номер на плане	Наименование и обозначение	Этажность	Количество			Площадь м²				Строительный объем, м³	
			Зданий	Квартир		Застройки		общая нормируемая			
				Здания	Всего	Здания	Всего	Здания	Всего	Здания	Всего
1	Школа (сущ.)	2	1			2650	2650				
2	Хоз. постройка (сущ.)	1	1			234	234				
3	БМК (проект.)	1	1			64,77	64,77				

1. Перед началом строительства трассу газопровода вынести в натуру в соответствии с привязками указанными на чертеже
2. При производстве работ на пересечении с автомобильными дорогами и инженерными коммуникациями работы производить только с письменного разрешения ответственного лица и в присутствии представителя заинтересованной организации
3. Положение и глубину заложения существующих сетей уточнить при производстве работ.
4. Прохождение газопроводом под автодорогами выполнить открытым способом.
5. Чертеж выполнен на основании данных инженерных изысканий
6. Местоположение и глубину заложения существующих сетей уточнить
7. Размеры на чертеже указаны в метрах

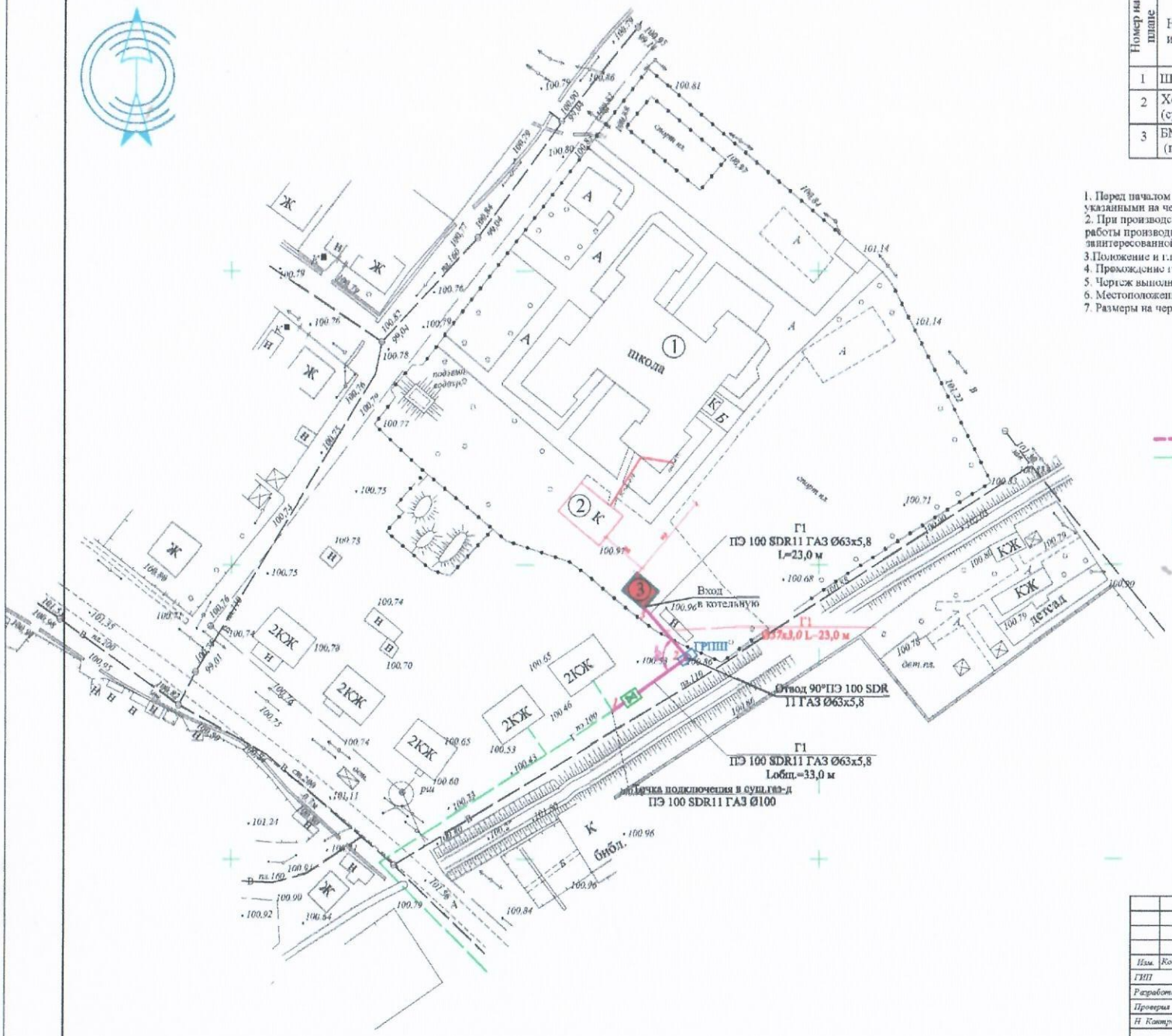

Условные обозначения

- Подземный проектируемый полиэтиленовый газопровод среднего давления
- Существующий проектируемый полэтиленовый газопровод низкого давления
- Узел выхода полиэтиленового газопровода из грунта
- Узел
- Шаровый кран
- Защитный футляр
- Тройник

УСЛОВНЫЕ ОБОЗНАЧЕНИЯ

(1) -Проектируемое здания

Изм.	Кол.уч.	Лист	Nдок.	Подпись	Дата	171
						Разработка под на перевод системы отопления жидкого на газообразное топлива средний школы № 30 Карамалинского района Кызылординской области
ГИП		Юм О.				СТАДИЯ: РП; ЛИСТ: 2; ЛИСТОВ: 2
Разработал		Жамалдин С.				
Проверил		Юм О.				
Н. Контроль		Юм О.				Генеральный план М 1:1000
						ТОО "Шыныр Проект и Компания" 2019г.

СНиП РК 1.03-03-2001

Акт посадки здания

г. *Кызылорда* « *12* » *сентября* 2022 г.

1.Наименование объекта *Разработка псд на перевод системы отопления жидкого на газообразное топливо средней школы № 30 Кармакшинского района, Кызылординской области.*

2. Адрес *Республика Казахстан, Кызылординская область, Кармакшинский район, Жосалинский с.о., с. Жосалы, ул. Мамедова 25.*

Мы, нижеподписавшиеся представители:

заказчика *Методист Кармакшинского районного отдела жилищно-коммунального транспорта и автомобильных дорог, Ешжанов Мирхан Косжанович.*

(должность,ф.и.о.)

генерального подрядчика *Начальник участка ИП "Карамурзаев" Тогизбаев Косай Шахмарданович.*

(должность,ф.и.о.)

геодезической службы *Геодезист ТОО «Геокарт изыскания» Баядилов Алтынбек Асылбекович.*

(должность,ф.и.о.)

составили настоящий акт о нижеследующем:

1. На основании решения *Акимата Кармакшинского района: от 20.07. 2022 г. №81.*

(найменование органа,дата)

произвели посадку здания (сооружения) *Разработка псд на перевод системы отопления жидкого на газообразное топливо средней школы № 30 Кармакшинского района, Кызылординской области.*

(найменование органа,дата)

путем выноса в натуру двух основных осей.

2. Оси закреплены штырями, привязаны к местным предметам (или вынесены в натуру красными линиями) и указаны следующим лицам: *Начальнику участка ИП "Карамурзаев" Тогизбаеву Косай Шахмардановичу.*

(должность,ф.и.о.)

3. На основании настоящего акта и разрешения (ордера) органа Госархстройконтроля могут производиться земельные работы, установка обноски.

4. Разбивку осей на обноске производит заказчик и подрядчик, а закладка фундаментов и другие строительно-монтажные работы могут производиться только после проверки и составления акта представителем *Коммунальное государственное учреждение" Управление по контролю Кызылординской области".*

(найменование организации)

о правильности разбивки осей фундаментов.

Сдал геодезист: _____
(подпись)

Рабочие чертежи:

Марка *Том II Альбом 1*
Заказ *АПЗ*
Год выпуска *№ 3 от 13. 02. 2019 г.*

Сдал *Баядилов А.А.*
(Ф.И.О.)

Принял подрядчик: _____
(подпись)

Принял *Тогизбаев К. Ш.*
(Ф.И.О.)

Схема выноса в натуру основных осевых линий для строительство разработки псд на перевод системы отопления жидкого на газообразное топливо средней школы № 30 по ул Мамедова 25, Кармакшинского района, Кызылординской области.

РАЗБИВОЧНЫЙ ПЛАН

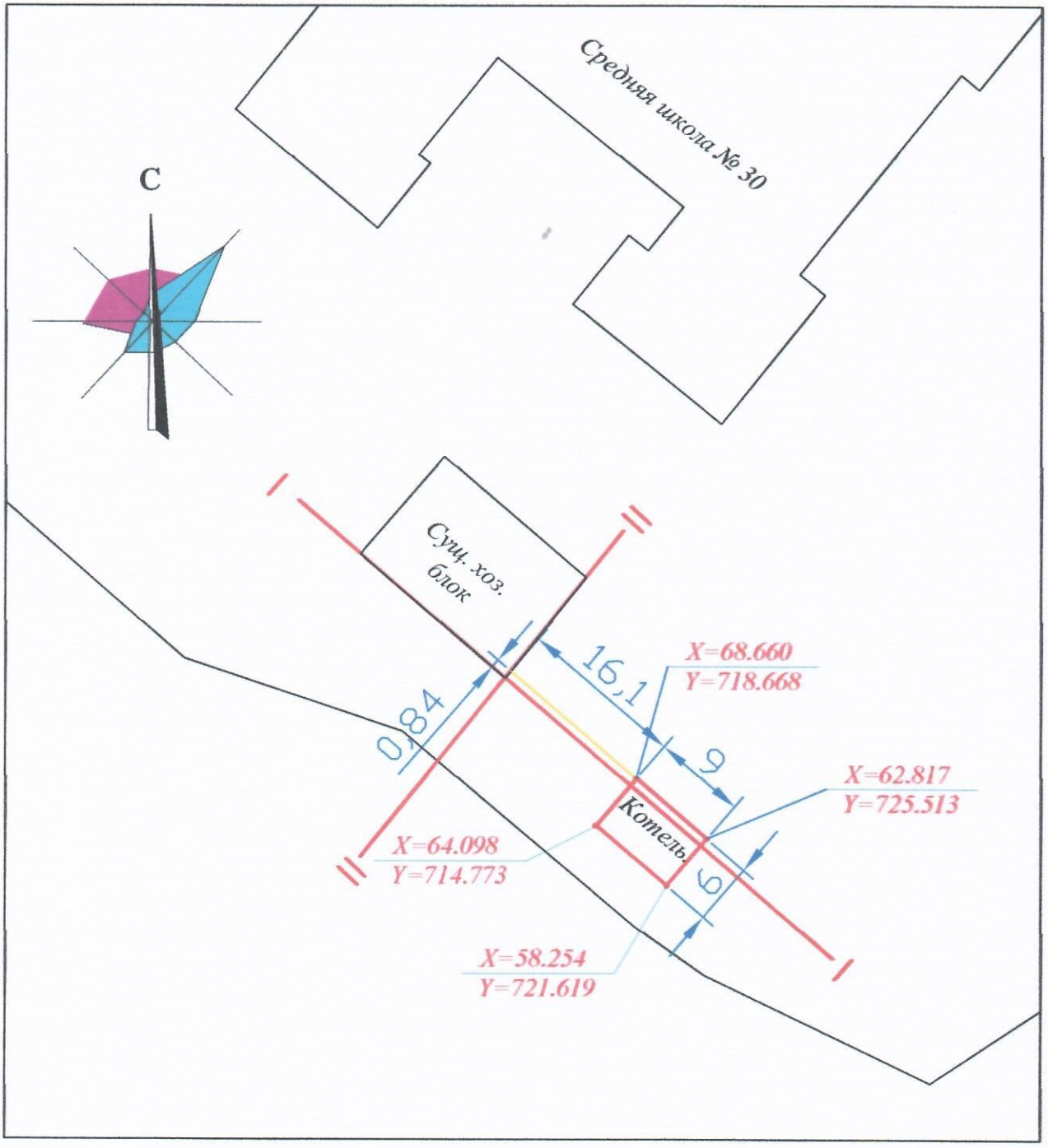

ПРИМЕЧАНИЕ:

Основой для проведения разбивочных работ служит оси I-I, II-II и сущ. нежилое здание с северо-западной стороны отведенного участка.

Работу выполнил геодезист: *А. Баядилов*

СНиП РК 1.03-03-2001

АКТ
переноса отметки на репер

г. *Кызылорда* « *12* » *сентября* **2022 г.**

Мы, нижеподписавшиеся представители:
Заказчика *Методист Кармакшинского районного отдела жилищно-коммунального транспорта и автомобильных дорог, Ешжанов Мирхан Косжанович.*
(должность Ф.И.О.)
Генподрядчика *Начальник участка ИП "Карамурзаев" Тогизбаев Косай Шахмарданович.*
(должность Ф.И.О.)

Геодезической службы *Геодезист ТОО «Геокарт изыскания» Баядилов Алтынбек Асылбекович.*
(должность Ф.И.О.)

Составили настоящий акт о нижеследующем:

1. Представителем геодезической службы установлена отметка репера *Разработка псд на перевод системы отопления жидкого на газообразное топливо средней школы № 30 Кармакшинского района, Кызылординской области.*
(наименование объекта, адрес)
которая составляет *Rp-1 отм.=100.97*

2. Кроме того на вспомогательной обноске (репер) дана нулевая отметка, которая составляет _____

3. Правильность нулевой отметки проверена измерением по поверхности земли по углам здания _____
(наименование здания)

4. Описание, схема реперов и расстояния до земли даются в схематическом чертеже.

Схематический чертеж (см. на обороте)

ПОДПИСИ:

Заказчик _____ *Ешжанов М. К.*
(подпись, Ф.И.О.)

Генподрядчик _____ *Тогизбаев К. Ш.*
(подпись, Ф.И.О.)

Подрядчик _____ *Баядилов А. А.*
(подпись, Ф.И.О.)

Схема переноса репера для строительство разработки псд на перевод системы отопления жидкого на газообразное топливо средней школы № 30 по ул Мамедова 25, Кармакшинского района, Кызылординской области.

ПЕРЕНОС РЕПЕРА

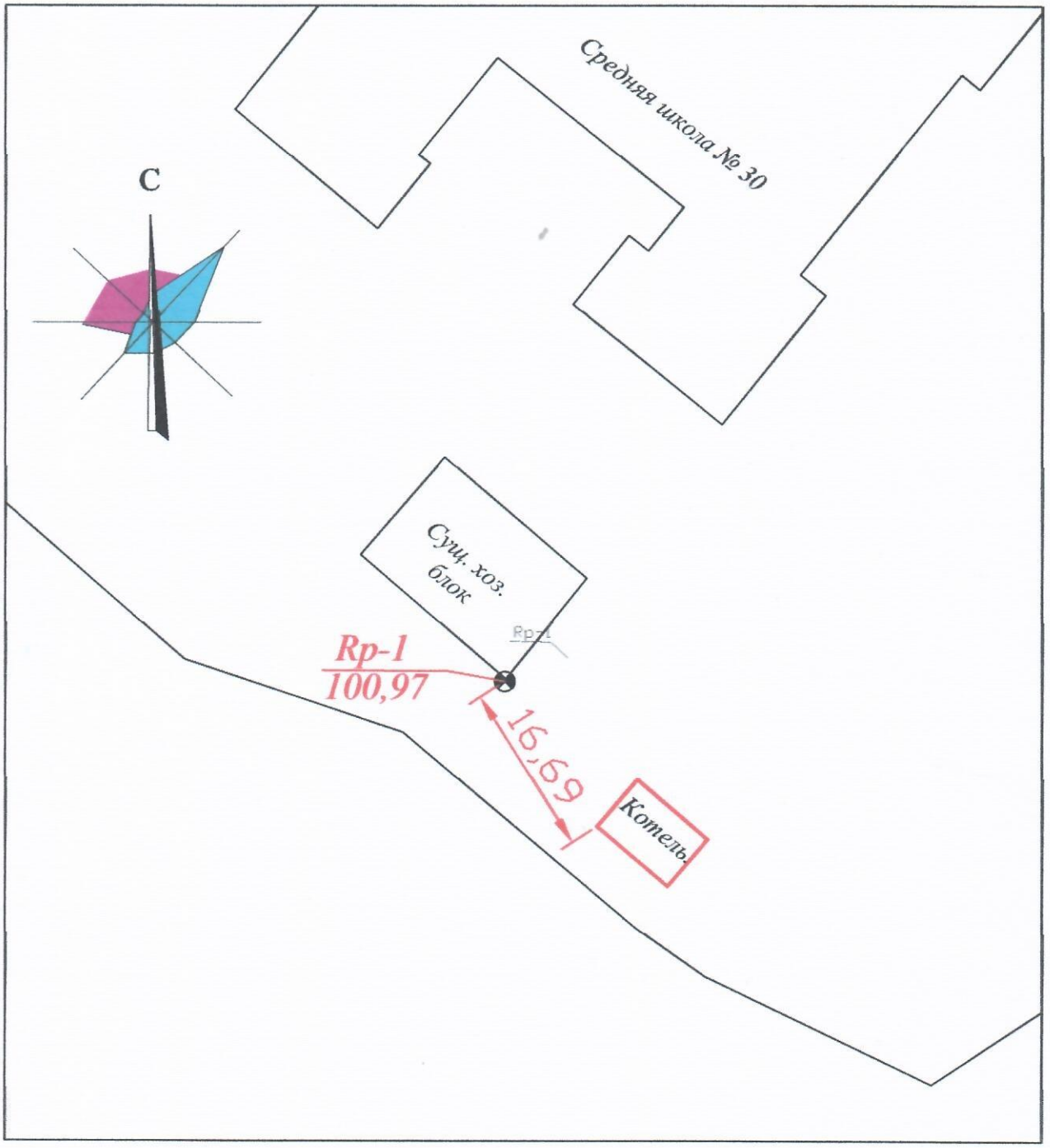

Работу выполнил геодезист: *А. Баядилов*

АКТ
приемки геодезической разбивочной основы для строительства

Разработка псд на перевод системы отопления жидкого на газообразное топливо средней школы № 30 Кармакшинского района, Кызылординской области.
(наименование объекта строительства)

г. *Кызылорда* « *12* » *сентября* **2022 г.**

Комиссия в составе:

ответственного представителя заказчика *Методист Кармакшинского районного отдела жилищно-коммунального транспорта и автомобильных дорог, Ешжанов Мирхан Косжанович.*
(фамилия, инициалы, должность)

Ответственных представителей генподрядной строительно-монтажной организации
Начальник участка ИП "Карамурзаев" Тогизбаев Косай Шахмарданович.
(фамилия, инициалы, должность)

Геодезической службы *Геодезист ТОО «Геокарт изыскания» Баядилов Алтынбек Асылбекович.*
(должность Ф.И.О.)

рассмотрела представленную техническую документацию на геодезическую разбивочную основу для строительства *Разработка псд на перевод системы отопления жидкого на газообразное топливо средней школы № 30 Кармакшинского района, Кызылординской области.*
(наименование объекта строительства)

и произвела осмотр закрепленных на местности знаков этой основы.

Предъявленные к приемке знаки геодезической разбивочной основы для строительства, их координаты, отметки места установки и способы закрепления соответствуют представленной технической документации *ТОО "Шынар Проект и Компания"*
(наименование проектной организации, номера чертежей, дата выпуска)
Том 1. Книга 1. (Общая пояснительная записка)
Том 2 Чертежи (Альбомы).
Том4. Отчет об инженерно-геологических и инженерно- геодезических изысканиях

и выполнены с соблюдением заданной точности построений и измерений.
На основании изложенного комиссия считает, что заказчик сдал, а подрядчик принял знаки геодезической разбивочной основы для строительства (наименование объекта или его отдельных цехов, зданий, сооружений),

Приложения *Том 2. Альбом 1. Стадия РП, ГП лист 2 . Разбивочный план*
(чертежи, ведомости и.т.д.)

Представитель заказчика _____ *Ешжанов М. К.*
(подпись.)

Представитель подрядчика:
производитель работ _____ *Тогизбаев К. Ш.*
(подпись.)

Работник геодезической службы _____ *Баядилов А. А.*
(подпись.)

Приложение1

Использованные инструкции и наставления.

1. Условия технического задания и приложений.
2. СНиП РК 1.02.18-2004 Инженерные изыскания для строительства. Основные положения.
3. Действующее руководство по топографическим съемкам в масштабе 1:500
4. Руководство по топографическим съемкам в масштабах 1:5000,1:2000:1:1000, 1:50 (съемка и составление планов подземных коммуникаций).Москва,Недра,1989г..
5. Условные знаки для топографических планов масштабов 1:5000,1:2000, 1:1000, 1:500, Москва, Недра, 1989г.
6. Условные знаки для планов подземных коммуникаций. ГУГК,Москва,Недра,1989
7. Инструкция о порядке контроля и приемки топографо-геодезических и картографических работ. Москва, Недра, 1989г.
8. Правила по технике безопасности на топографо-геодезических работах (ПТБ-88). Москва, Недра, 1989г.