«Ақмола облысы Астрахан ауданы Жамбыл ауылындағы су құбыры желілерінің құрылысы»
жұмыс жобасы бойынша

15.03.2022 ж. № KAZE-0051/22

ҚОРЫТЫНДЫ

ТАПСЫРЫСШЫ:
«Астрахан ауданының құрылыс, сәулет және қала құрылысы бөлімі» ММ

БАС ЖОБАЛАУШЫ:
«Redline Pro» ЖШС

Шымкент қаласы

АЛҒЫ СӨЗ

«**Ақмола облысы Астрахан ауданы Жамбыл ауылындағы су құбыры желілерінің құрылысы**» жұмыс жобасы бойынша осы сараптау қорытындысы «Kaz Expertise» ЖШС-мен берілді.

«Kaz Expertise» ЖШС-ның рұқсатынсыз осы сараптамалық қорытындыны толық немесе ішінара қайта шығаруға, көбейтуге және таратуға жол берілмейді.

ЗАКЛЮЧЕНИЕ

№ KAZE-0051/22 от 15.03.2022 г.

по рабочему проекту
«Строительство водопроводных сетей в селе Жамбыл Астраханского района Акмолиснкой области**»**

ЗАКАЗЧИК:
ГУ «Отдел строительства, архитектуры и градостроительства Астраханского района»

ГЕНПРОЕКТИРОВЩИК:
ТОО «Redline Pro»

г. Шымкент

ПРЕДИСЛОВИЕ

Данное экспертное заключение по рабочему проекту «**Строительство водопроводных сетей в селе Жамбыл Астраханского района Акмолинской области**» выдано ТОО «Kaz Expertise»

Данное экспертное заключение не может быть полностью или частично воспроизведено, тиражировано и распространено без разрешения ТОО «Kaz Expertise».

1. НАИМЕНОВАНИЕ: рабочий проект **«Строительство водопроводных сетей в селе Жамбыл Астраханского района Акмолинской области».**

Настоящее заключение выполнено согласно договору №KAZE-0039 от 04.02.2022 года на экспертизу рабочего проекта между ТОО «Kaz Expertise» и ГУ «Отдел строительства, архитектуры и градостроительства Астраханского района» в соответствии с письмом № 36 от 31.01.2022 года.

2. ЗАКАЗЧИК: ГУ «Отдел строительства, архитектуры и градостроительства Астраханского района».

3. ГЕНПРОЕКТИРОВЩИК: ТОО «Redline Pro». Государственная лицензия №19021538 от 14.08.2020 года. Приложение к лицензии Государственное учреждение «Управление градостроительного контроля города Шымкент». Акимат города Шымкент. Категория I.

СУБПРОЕКТИРОВЩИК: ТОО «TS-Smart Construction». Государственная лицензия № 19011915 от 31.05.2019 года, выданные ГУ «Управление контроля и качества городской среды города Астаны». Акимат города Астаны». Приложение к лицензии от 31.05.2019 года. Категория II.

4. ИСТОЧНИК ФИНАНСИРОВАНИЯ: государственные инвестиции.

5. ОСНОВНЫЕ ИСХОДНЫЕ ДАННЫЕ

5.1 Основание для разработки:

задание на проектирование, согласовано и.о. руководителя ГУ «Отдел строительства, архитектуры и градостроительства Астраханского района» Ж. Ильясовым от 2021 года;

архитектурно-планировочное задание за №44 от 16.08.2021 года, выданное отделом строительства, архитектуры и градостроительства Астраханского района;

постановление акимата Астраханского района №40 от 09.02.2021 года, о разработке проектно-сметной документации на строительство водопроводных сетей в селе Жамбыл Астраханского района Акмолинской области;

отчет об инженерно-геологических условиях № 1766, выполненный ТОО «ASSYL GROUP KZ» в 2021 году. Гослицензия ГСЛ № 17014039 от 04.08.2017 года;

топографическая съемка, выполненная ТОО «Redline Pro» в 2021 году. Гослицензия ГСЛ №18014132 от 09.12.2020 года;

письмо ГУ «Отдел строительства, архитектуры и градостроительства Астраханского района» №290 от 12.10.2021 года, о том, что финансирование строительства водопроводных сетей в селе Жамбыл Астраханского района Акмолиснкой области предусмотрено за счет республиканского бюджета;

письмо ГУ «Отдел строительства, архитектуры и градостроительства Астраханского района» №290 от 12.10.2021 года, о том, что начало строительства водопроводных сетей в селе Жамбыл Астраханского района Акмолиснкой области предусмотрено на май 2022 года;

письмо ГУ «Отдел строительства, архитектуры и градостроительства Астраханского района» №371 от 13.08.2021 года о количестве населения в селе Жамбыл Астраханского района Акмолиснкой области;

письмо ГУ «Отдел строительства, архитектуры и градостроительства Астраханского района» №291 от 12.10.2021 года, о расстоянии на перевозку излишнего грунта и мусора.

технические условия:

на присоединение к электрическим сетям №ТУ-2021-03873 от 24.12.2021 года, выданные АО «Акмолинская распределительная электросетевая компания»;

на электроснабжение №184 от 23.12.2021г. выданным ГКП на ПХВ «Комхоз» при акимате Астраханского района.

5.2 Согласования и заключения заинтересованных организаций:

Проект согласован в установленном порядке с заинтересованными организациями согласно СНиП РК 1.02-01-2007 «Инструкция о порядке разработки согласования, утверждения и составе проектной документации на строительство».

Согласовали:

- ГУ «Отдел строительства, архитектуры и градостроительства Астраханского района»;
- ТОО «Redline Pro».

5.3 Перечень документации, представленной на экспертизу

Том I. Книга 1. Пояснительная записка.
Книга 2. Паспорт проекта
Том II. Альбом 1. Генеральный план. (ГП)
Альбом 2. Наружные сети водоснабжения (НВ)
Альбом 2.1. Внутриплощадочные сети водопровда. Водовод (НВ)
Альбом 3. Насосная I-го подъема (АС)
Альбом 3.1. Резервуары №1, №1н V=75м³ (АС)
Альбом 3.2. Контрольно-пропускной пункт (АС)
Альбом 3.3. Уборная на 1 очко, Фундамент под контейнер (АС)
Альбом 4. Электроснабжения (ЭСН)
Альбом 4.1. Контрольно-пропускной пунк (ЭОМ)
Альбом 4.2. Наружные сети связи (НСС)
Альбом 4.3. Контрольно-пропускной пункт (ПС)
Том III. Сметная документация.
Том IV. Проект организации строительства ПОС
ОВОС. Оценка воздействия на окружающую среду

5.4 Цель и назначение объекта строительства

Целью разработки настоящего проекта является улучшение условий жизни и быта населения и обеспечение стабильного и бесперебойного водоснабжения, водоотведения в селе Жамбыл Астраханского района Акмолиснкой области.

6. ОСНОВНЫЕ ДАННЫЕ ОБЪЕКТА И ПРИНЯТЫЕ ПРОЕКТНЫЕ РЕШЕНИЯ

6.1 Место размещения объекта и характеристика участка строительства:

Жамбыл - село в Астраханском районе Акмолинской области Казахстана. Входит в состав Николаевского сельского округа. Село расположено на правом берегу реки Ишим.

Природно-климатические условия района строительства:

Климатическая характеристика приводится по метеостанции Астана, в соответствии со СП РК 2.04-01-2017.

Климат в зоне расположения Астраханского района резко континентальный с продолжительной морозной зимой и засушливым летом. Средняя температура января - 15,1°С, июля 26,8°С. Среднегодовое количество осадков составляет 299 мм в год, её значительными колебаниями по годам. Наибольшее количество осадков выпадает в апреле, августе, сентябре, наименьшее - в ноябре, декабре, январе и феврале. Осенью можно наблюдать заморозки.

Температура воздуха

Годовой ход температур характеризуется устойчивыми сильными морозами в зимний период, интенсивным нарастанием тепла в короткий весенний сезон и жарой в течение короткого лета.

Среднемесячная и годовая температура воздуха

I	II	III	IV	V	VI	VII	VIII	IX	X	XI	XII	год
-15,1	-14,8	-7,7	5,4	13,8	19,3	20,7	18,3	12,4	4,1	-5,5	-12,1	3,2

Как видно из таблицы средняя месячная температура самого холодного месяца года - января составляет -15,1 градусов, а самого тёплого – июля +26,8 градусов тепла.

В отдельные очень суровые зимы температура может понижаться до 51,6 градусов мороза (абсолютный минимум), но вероятность такой температуры не более 5%.

В жаркие дни температура может повышаться до 41,6 градусов тепла, (абсолютная максимальная температура) однако такие температуры наблюдаются не чаще 1 раза в 20 лет. Средняя максимальная температура воздуха наиболее тёплого месяца июля-+26,8 градусов.

Расчетная температура воздуха самой холодной пятидневки по г. Караганде -31,2 градусов с обеспеченностью 0,92 и температура воздуха наиболее холодных суток с обеспеченностью 0,98-37,6 градусов, температура воздуха наиболее холодных суток с обеспеченностью 0,92-34,7 градусов. Средняя продолжительность отопительного периода 207 суток.

Атмосферные осадки

Среднее количество атмосферных осадков, выпадающих за год по г. Астана, равно 299 мм.

По сезонам года осадки распределяются неравномерно, наибольшее количество их выпадает в теплое время года (апрель-октябрь) - 220 мм, за холодный (ноябрь-март)-99 мм.

Ветер

Направление ветров преимущественно: зимой (по данным января) – юго-западное (повторяемость 44%) и восточное (повторяемость 15%); летом (по данным июля) – северо-западное и северное (повторяемость 17%) и северо-восточное (16%). Преобладающая скорость ветра 4-5м/с. Наибольшие скорости ветров зимой 6.9м/с (юго-западные), 6.5м/с (восточные) и 5.8м/с (юго-восточные); летом – 4.8м/с (северо-западные) 4.7 м/с (юго-восточные и западные)..

Среднее число дней:

- с пыльной бурей-4,8 дней,
- метелью-26 дней,
- туманом - 23 дней,
- грозой -24 дней.

Глубина промерзания почвы

Согласно СП РК 2.04-21-2017 «Строительная климатология» для г. Астаны нормативная глубина промерзания грунта, см:

- для суглинков -148 см.

Глубина нулевой изотермы в грунте, см:

- средняя из максимальных за год – 163 см.

Максимум обеспеченностью:

- 0,92 - 216 см;
- 0,98 - 249 см.

Снежный покров

В связи с частыми метелевыми явлениями, сопровождающимися, как правило, сильными ветрами, на территории Астаны, снежный покров залегает неравномерно.

Средняя высота снежного покрова, см:
- из наибольших декадных за зиму составляет 27,2 см,
- максимальная из наибольших декадных - 42.0 см,
- максимальная суточная за зиму на последний день декады - 42,0 см.

Продолжительность залегания устойчивого снежного покрова 147 дням.

Инженерно-геологические условия площадки

Геоморфология и рельеф

Астраханский район расположен в северо-западной части Казахского мелкосопочника. Рельеф мелкосопочный с абсолютными высотами, не превышающими 100-300 м. Наибольшая часть территории Астраханского района в рельефном отношении представляет равнину, чередующуюся сопками.

На северо-западе участка высотные отметки по линии геолого-литологического разреза I-I колеблются от 312,02 до 311,77 в направлении на юго-восток. По линии геолого-литологического разреза II-II в направлении на северо-запада на юго-восток перепады высотных отметок, то с повышением, то с понижением колеблются от самой низких – 309,89 м (скв-13) - 311,77 м (скв-23) до самых повышенных от 313,84 м (скв-27) - 314,40 м (скв-19). По линии геолого-литологического разреза III-III в направлении с запада на юго-восток высотные отметки колеблются от 313,31 м до 312,29 м. По линии геолого-литологического разреза IV-IV в направлении с юга на север - от 311,77м до 312,45 м, по линии геолого-литологического разреза V-V в направлении с северо-запада на юг (восточнее) – колеблются от 312,40 м до 312,04 м.

Литологическое строение

Район изысканий представляет собой переход от Кокчетавской сопочно-увалистой возвышенности с островными холмогорьями к Атбасарской наклонной увалистой равнине. В исследуемом районе наблюдается переход от интрузивной к эффузивной формации.

В геологическом строении территории принимают участие метаморфические протерозойские и эффузивные, эффузивно-осадочные, терригенные палеозойские породы, ограниченным распространением пользуется маломощный континентальный комплекс кайнозойских осадков. Кроме того, имеют развитие мезозойская кора выветривания и интрузивные образования.

В отложениях кайнозоя выделяются рыхлые отложения палеогенового, неогенового возрастов и четвертичного возрастов. Отложения кайнозоя представлены глинами, суглинками, песками, илами.

Палеогеновые отложения имеют ограниченное распространение и развиты, главным образом в виде останцов.

Неогеновые отложения мощностью 10-15м залегают на породах скального фундамента и коры выветривания. Отложения представлены однообразной толщей зеленовато-серых, грязно-зеленых глин с железно-марганцевыми бобовинами и мергелистыми стяжениями.

Отложения четвертичной системы, представленные глинами, объединяют несколько генетических типов - элювиальный, делювиальный и пролювиальный. Мощность четвертичных отложений, в среднем, около 1-5 м. Здесь наблюдается переход от элювиально-делювиальных отложений eldQ3-4, залегающих на скальных породах палеозоя - докембрия и древней коре выветривания и представленных суглинками и глинами хрящевато-щебенчатыми верхнего и современного четвертичного возраста, к делювиально-пролювиальным нерасчлененным четвертичным dplQ средним и тяжелым суглинкам и глинам.

Физико-механические свойства грунтов

Геолого-литологический разрез исследуемой площадки представлен насыпным грунтом из глины, остатков почвенно-растительного слоя, шлака, строительного и бытового мусора,

мощностью 0,45-0,55 м, показатели физико-механических свойств не приводятся, и глиной четвертичной, светло-коричневого цвета, ожелезненной, с включениями мелких известковистых стяжений, твердой консистенции, склонной к просадочности (Esl≥ 0/01д.е.). Вскрытая мощность слоя 3,55-4,0 м.

Гидрогеологические условия

Гидрогеологические особенности и ресурсы подземных вод находятся в тесной связи с геолого-структурными условиями, рельефом и климатом.

Подземные воды в основном содержатся в интрузивных породах. Во время бурения скважинами глубиной 4.00 грунтовые воды не были вскрыты.

Сейсмичность участка территории.

В соответствии с картой сейсмического районирования территории Казахстана, участок работ в Астраханском районе с.Жамбыл расположен на территории с сейсмичностью менее 6 баллов.

6.2 Проектные решения

6.2.1 Генеральный план

Данным альбомом марки ГП предусматривается проектирование двух площадок водопроводных сооружений расположенной на отведенных участках (согласно акту отвода земельного участка). Площадка водопроводных сооружений (для резервуара) представляет собой многоугольной формы с глухим железобетонным ограждением высотой 2м с насадкой из колючей стальной проволоки в верхней части высотой 0,5м, соответственно площадка водозаборных сооружений (для скважин) имеет многоугольной формы и ограждается глухим железобетонным ограждением высотой 2м с насадкой из колючей стальной проволоки в верхней части высотой 0,5м. Взаимное расположение и посадка зданий и сооружений выполнена согласно технологической схемы с учетом рельефа местности, розы ветров, санитарных и противопожарных норм, а также с соблюдением требований по размещению зданий и сооружений на территорий водопроводных сооружений.

Горизонтальная привязка зданий производится от границ участка, вынесенных на местность городским отделом архитектуры.

Вертикальная планировка

Отведенные под строительство участки находятся вблизи автомобильной дороги. Вертикальная планировка решена с учетом сложившегося рельефа местности. Отвод сточных и ливневых вод решен поверхностный от зданий по отмостке и тротуарам на рельеф и арычную сеть и далее за территорию. Вынос объекта в натуру следует принять по согласованию с организацией, выполнившей топографическую съемку.

Охрана окружающей среды

На территории максимально сохраняется существующее озеленение. Избыток плодородного грунта используется для укрепления откосов обваловки резервуаров чистой воды.

Благоустройство

Для обеспечения санитарно-гигиенических условий на территории водопроводные сооружения выполнены необходимые зоны с полным набором малых архитектурных форм.

Остается вся свободная от застройки территория существующие озеленения.

Дорожная сеть территория участка обеспечивает удобные подходы и подъезды к зданиям и к зонам.

Проезд для машин выполнен из гравийно-песчаная смесью, для пешеходного движения - из тротуарной плитки.

Ситуационный план

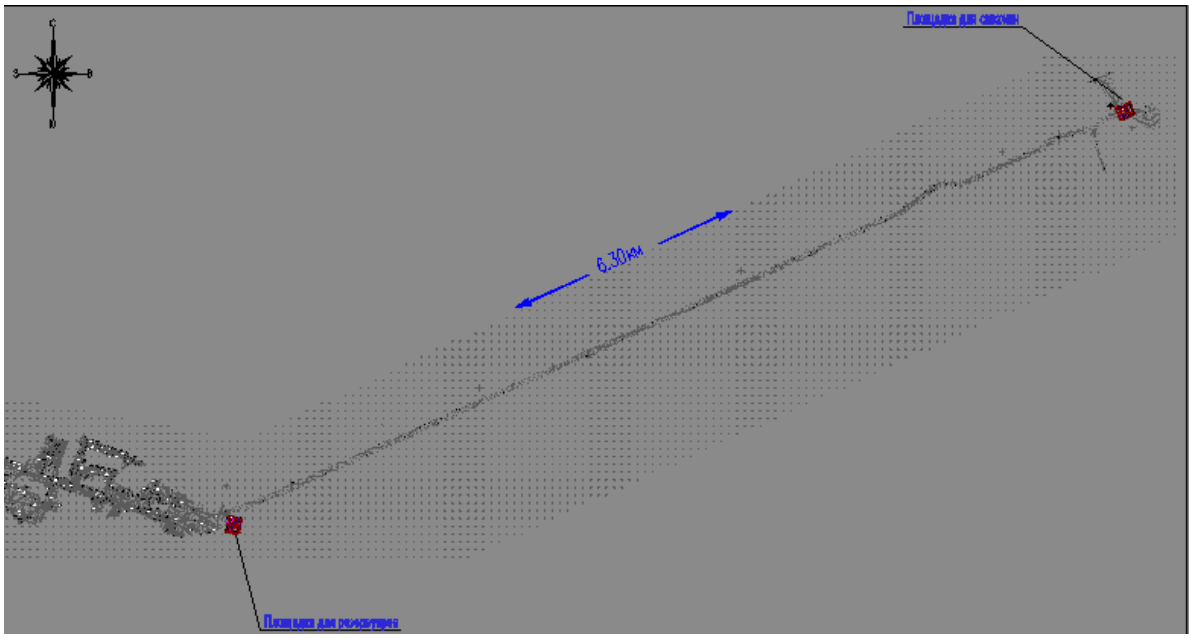
6.30км

Ситуационная схема

Площадка для резервуаров

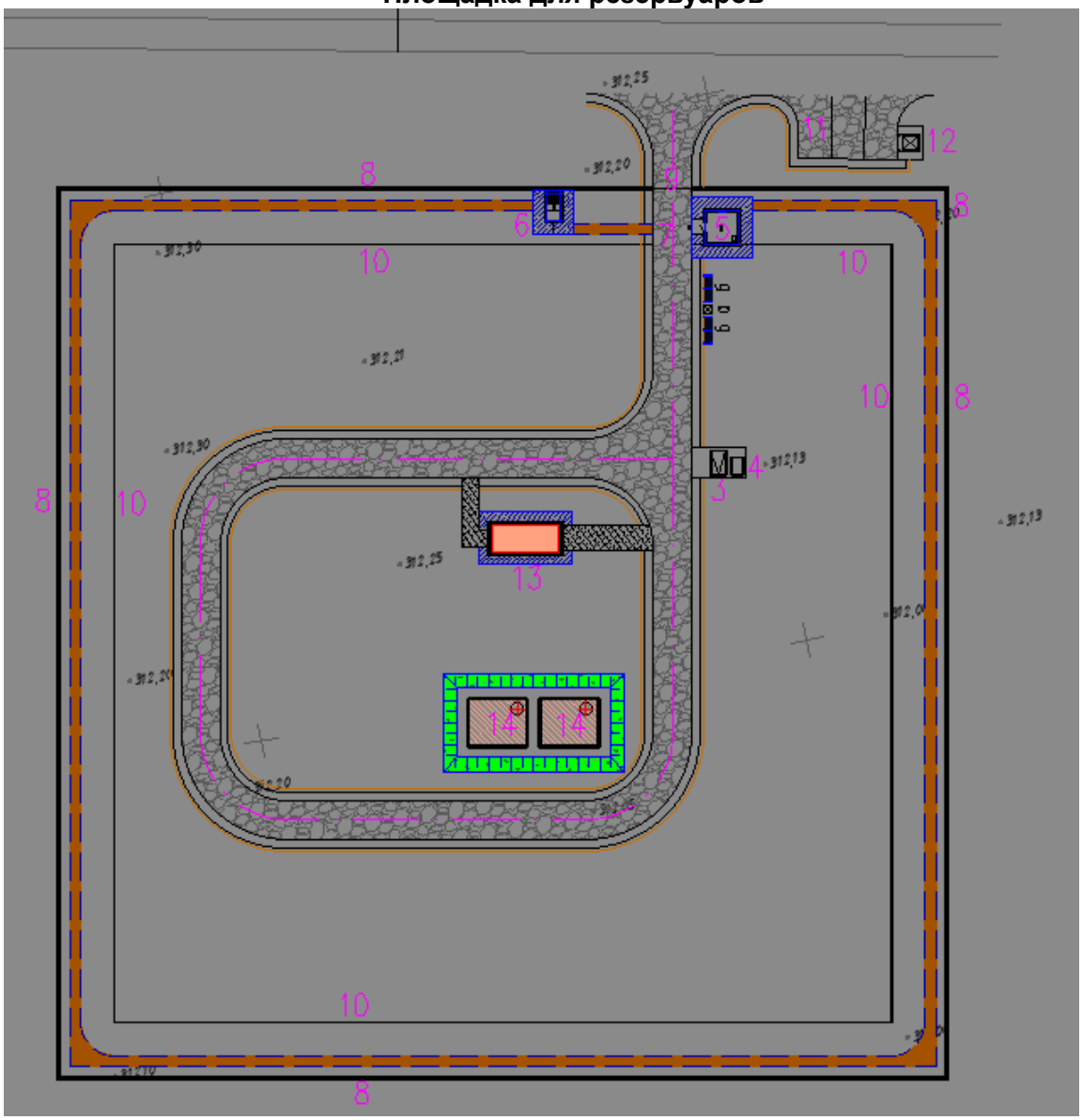

Технико-экономические показатели (площадка для резервуаров)

N п/п	Наименование	Ед. изм.	Кол-во	% к общей площади	Примечание
I	Площадь отведенного участка в т.ч.	га	0.6400	100%	
	Площадь застройки	м²	79.63	1.2%	

	Площадь покрытий	м²	964.0	15%	
	Площадь озеленения	м²	58.0	1%	Площадь посева газона
	Площадьсуществующие озеленения	м²	5298.37	82.8%	
II	Площадь покрытий за пределами территорий	м²	101.0	-	

Площадка для скважин

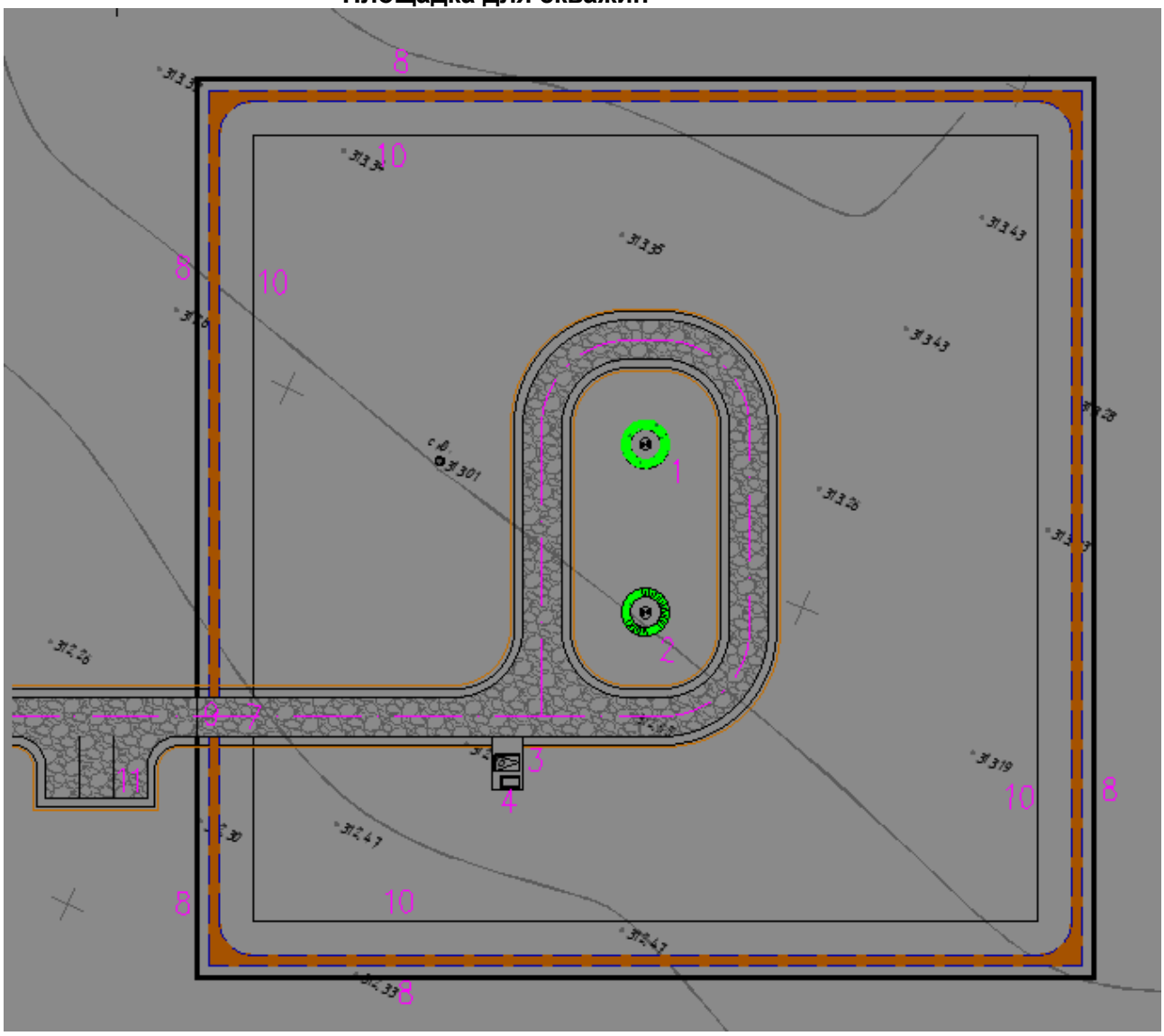

Технико-экономические показатели (площадка для скважин)

N п/п	Наименование	Ед. изм.	Кол-во	% к общей площади	Примечание

I	Площадь отведенного участка в т.ч.	га	0.6400	100%	
	Площадь застройки	м²	15.67	0.2%	
	Площадь покрытий	м²	758.5	11.8%	
	Площадь озеленения	м²	16.0	0.2%	Площадь посева газона
	Площадьсуществующие озеленения	м²	5609.83	87.8%	
II	Площадь покрытий за пределами территорий	м²	112.0	-	

6.2.2 Архитектурно-строительные решения

Объемно-планировочные и конструктивное решения.

Резервуар чисты воды емкостью 75м3

Резервуар имеет прямоугольную форму в плане, с размерами в осях 6.0х4.5м.

Высота до верха покрытия от отм 0.000 - 4.1м

Резервуар емкостью 75м3 относится к сооружениям II класса ответственности с ненормируемой степенью огнестойкости.

За относительную отметку 0,000 принята отметка днища резервуара, что соответствует абсолютной отметке 309.40.

Резервуар емкостью 75м3 представляет собой монолитное ж/б сооружение, заглубленное в грунт на 2.80м с обваловкой грунтом на высоту 200 мм от покрытия.

Днище резервуара - монолитное железобетонное толщиной 400мм, из бетона класса В15, на сульфатостойком цементе. Подготовка предусмотрена толщиной 100мм из щебня, пропитанного битумом до полного насыщения;

Набетонка по днищу для устройства уклонов выполнена из цементного раствора М100 с жидким железнением

Стены резервуара - монолитные железобетонные, толщиной 300мм из бетона класса В15 сульфатостойком цементе.

Покрытие резервуара - плиты покрытий железобетонные ребристые по серии 1.465.1-20 в.0.

Все железобетонные конструкции, соприкасающиеся с грунтом обмазать горячим битумом за 2 раза.

Чертежи разработаны применительно к резервуарам хозяйственно-питьевых систем водоснабжения, используемых для хранения запаса воды, предназначенного для непосредственной подачи потребителям и предусматривают следующие мероприятия, обеспечивающие требуемое качество воды:

-вентиляция резервуара - через дыхательное устройство Ду-1;

-обработка всех внутренних поверхностей монолитных бетонных и железобетонных конструкций и их сопряжений до получения гладкой поверхности без раковин и пор.

Бетонная поверхность резервуаров для чистой воды согласно, требований ГОСТ 13015-2003 относится к категории А1 (глянцевая). Основной способ получения поверхности - формирование конструкций в обычных формах с использованием парафинов.

Технико-экономические показатели

№ п/п	Показатель	Ед.изм.	Количество
1	Площадь застройки	$м^2$	30,24

2	Строительный объем	$м^3$	123,98

Подземная насосная станция 1-го подъема

Подземная насосная станция 1-го подъема привязано из типового проекта ТП РК 1-12 ВС СКВ-2009 «Водозаборные сооружения из подземных источников производительностью от 1м3/час до 12м3/час.

Проектируемое сооружение представляет собой железобетонных колец по ГОСТ 8020-90, по монолитной железобетонной плите. На поверхности земли выполнена земляная обваловка и кирпичный колодец диаметром 700мм для обслуживания

Основание фундаментов-служат искусственное основание толщиной 1500мм из гальки.

Наружная гидроизоляция стен окрасочная из горячего битума, наносимого в 2 слоя общей

толщиной 4-5мм, по грунтовке из битума, растворенного в бензине

На стыках сборных железобетонных колец предусматривается наклейка полос гнилостойкой ткани шириной 30см.

Технико-экономические показатели

№ п/п	Показатель	Ед.изм.	Количество
1	Площадь застройки	$м^2$	5,50
2	Общая площадь	$м^2$	3,14
3	Строительный объем	$м^3$	13,95

Здание сторожки представляет собой одноэтажное кирпичное здание прямоугольной формы, с размерами в осях 3.0х3.0 м.

Несущими элементами являются продольные стены толщиной 380мм.

Здание запроектировано из следующих конструктивных элементов:

Фундаменты-ленточные монолитные железобетонные из бетона кл. В 15 на с.ц, W6, F100

Под фундаментами выполнять подготовку из щебня, пропитанного битумом до полного насыщения толщиной 100мм.

Размеры подготовки принять больше размеров подошвы конструкции на 100мм с каждой стороны.

Наружные и внутренние стены выполнены из обожженного глиняного кирпича марки КР-р-по 1НФ/100/2,0/50 по ГОСТ 530-2012 на цем.песчаном растворе М50.

Покрытие - деревянный настил по деревянным балкам.

Окна из пвх ГОСТ 30674-99, двери деревянные ГОСТ 14624-84

Перемычки - монолитные железобетонные из бетона кл. В15

Кровля-чердачная, из металлочерепицы.

Утеплитель кровли - мин. вата 125 кг/м3 толщиной 100мм.

Утеплитель стен - мин. вата 50 кг/м3 толщиной 50мм.

Отмостка- асфальтобетонная, шириной 1000 мм с уклоном от стены

Полы- линолеум.

За относительную отметку 0.000 принято абсолютная отметка 312.40 отметка здании сторожки.

Работы по устройству монолитных бетонных и железобетонных конструкций выполняется в соответствии с требованиями СП РК EN 1992-1-1:2004/2011 «Проектирование железобетонных конструкций».

Боковые поверхности всех конструкции, соприкасающиеся с грунтом обмазать горячим битумом за 2 раза.

На отметке -0.020 выполнить горизонтальную гидроизоляцию из цементно-пес- чанного раствора состава 1:2 толщиной 20 мм.

Земляные работы и основание под фундаменты выполнять в соответствии с требованием СП РК 5.01-102-2013 " Основания зданий и сооружений ".

Основание фундаментов-служат естественный непросадочный суглинок.

Технико-экономические показатели

№ п/п	Показатель	Ед.изм.	Количество
1	Этажность		1
2	Площадь застройки	$м^2$	11,40
3	Общая площадь	$м^2$	6,87
4	Строительный объем	$м^3$	55,90

Уборная на 1очко

Здание уборной представляет собой одноэтажное здание, из деревянной конструкций, с размерами в плане 2,62 х1.62. Деревянные элементы выполнить из древесины хвойных пород влажностью не более 15% и подвергнуть глубокой пропитке антисептиками и антипиренами.

Уборная на 1 очко состоит из подземной части - выгреба размерами 2,1х1,12х2,0 м, выполненного из монолитного ж/б марки В7,5, стенка толщиной 250 мм, а днище 200мм и поверхностной части - из деревянных кабинок, обшитых досками толщиной 19 мм. Для строительства используется пиломатериалы хвойных пород по ГОСТ 8486-86.

Наружные поверхности деревянных конструкций окрасить масляной краской за 2 раза.

Для крепления деревянных конструкций использовать гвозди строительные по ГОСТ 4030-63*.

Технико-экономические показатели

№ п/п	Показатель	Ед.изм.	Количество
1	Этажность		1
2	Площадь застройки	$м^2$	3,29
3	Общая площадь	$м^2$	1,63
4	Строительный объем выше отм.0.00	$м^3$	9,26
	ниже отм.0.00	$м^3$	8,42

Фундамент под насосной 2-го контейнерного типа

Фундаменты под контейнеры монолитные ленточные с размерами в осях 6,06х2.4 из бетона класса В15, на сульфатостойком цементе водонепроницаемости W6, по морозостойкости F100 армирован сеткой С1.

Наружные стены фундаментов, соприкасающиеся с грунтом обмазать горячим битумом за 2 раза-вертикальная гидроизоляция.

Основание фундаментов-служат естественный непросадочный грунт.

Технико-экономические показатели

№ п/п	Показатель	Ед.изм.	Количество
1	Площадь застройки	$м^2$	18,0

Антикоррозионные мероприятия.

Рабочий проект разработан в соответствии с требованиями СН РК 2.01-01-2013 «Защита строительных конструкций от коррозии».

Закладные детали покрыть слоем цементно-песчаного раствора толщиной 10мм.

Защитный слой арматуры монолитных конструкций соответствует требованиям СП РК EN 1992-1-1:2004/2011 «Проектирование железобетонных конструкций».

Все открытые металлические поверхности и конструкции, соединительные элементы и закладные детали окрашиваются масляными красками за 2 раза.

В конструкциях чердачной кровли древесина подвергается пропитке антипиренами.

6.2.3 Инженерное обеспечение, сети и системы

Наружные сети водоснабжения

Настоящий рабочий проект разработан на основании:

а) Задания на проектирование.

б) технических условий «на водоснабжение»

в) в соответствии с требованиями СНиП РК 4.01-02-2009 Водоснабжение Наружные сети и сооружения (с изменениями от 29.06.2010 г.).

Площадка строительства характеризуется следующими показателями.

Отчет о результатах инженерно-геологических изысканий по объекту выполнено ТОО «ASSYL GROUP KZ» согласно, задания на проектирование.

Климатический район I-В.

Грунтовые воды выработками глубиной до 4,0м не вскрыты.

В геоморфологическом отношении участок имеет холмисто - равнинный характер и приурочен к пологому юго-западному склону Алей-Иртышского водораздела.

Высотные отметки поверхности земли исследуемой трассы изменяются в пределах от 316,50 до 332,55 м и имеет общий уклон с юго-востока на северо-запад.

По номенклатурному виду и просадочным свойствам в пределах проектируемой трассы до глубины 4,0 м выделен один инженерно-геологический элемент (ИГЭ):

ИГЭ- супесь, светло-серая и светло-коричневая, макропористый, твердой консистенции, просадочная, вскрытой мощностью 4,0 и более метров.

Супеси (ИГЭ)-просадочные, величина суммарной просадки при бытовой нагрузк- отсутствует, но проявляется при дополнительных нагрузках. Тип грунтовых условий по просадочности - первый.

Глубина проникновения 0 °С в грунт, м: для супесей и песков- 2,16;

Объект присоединяется по схеме точка подключения от существующей сетей диаметром ∅110мм. Сети выполнены с переключением всех потребителей к вновь проектируемым сетям водопровода.

Наружные сети водопровода запроектированы из полиэтиленовых труб марки ПЭ100 SDR17 «питьевая» по ГОСТ 18599-2001 диаметрами диаметром 63х3,8мм - диаметром 110х6,6мм.

Согласно СНиП РК 4.01.02-2009 п. 4.1 предусмотрен подвод воды непосредственно к границам участков потребителей. На магистральной сети предусмотрены водопроводные колодцы-распределители с установкой водосчетчиков на группу потребителей (2-6).

Подвод воды к участкам потребителей осуществляется трубами ПЭ100 SDR11 диаметром 25х2,3мм.

Минимальная глубина заложения водопровода - 2,66м.

Трубопроводная арматура в колодцах - чугунная, фасонные части - стальные, чугунные и полиэтиленовые. При пересечении водопровода с автомобильными дорогами применяться футляры из стальных труб по ГОСТ 10704-91 и производства работ открытым способом. Колодцы на сетях водопровода необходимо устанавливать на естественное основание. Основание под трубопроводы запроектировано из естественного выровненного местного грунта ненарушенной структуры. При обратной засыпке трубопроводов над верхом трубы обязательно устройство защитного слоя из мягкого местного грунта толщиной не менее 30см, не содержащего твердых включений (щебня, камней, кирпичей и т.д.). Подбивка грунтом трубопровода производится ручным не механизированным инструментом. Уплотнение грунта в пазухах между стенкой траншеи и трубой, а также всего защитного слоя следует проводить ручной механической трамбовкой до достижения коэффициента уплотнения 1,65 тс/м³. Уплотнение первого защитного слоя толщиной 10 см непосредственно над трубопроводом производить ручным инструментом.

Под задвижки предусмотрены бетонные столбики в колодцах. Крепление задвижек к столбикам производится при помощи хомутов и анкерных болтов согласно, требований СН РК 4.01-05-2002 и серии 4.900-9 вып. 0-1.

При пересечении водопровода с существующими дорогами и при укладке вдоль дорог, имеющими покрытия усовершенствованного типа, обратную засыпку траншеи осуществить несжимаемым грунтом (песчано-гравийной смесью) на всю глубину траншей, после окончания работ восстановить существующий тип покрытия.

Пересечение полиэтиленовыми трубами стен колодцев выполнить в полиэтиленовой гильзе L=0,3м с заделкой зазора между гильзой и трубопроводом цементным раствором. Для защиты от почвенной коррозии стальные фасонные части в колодцах покрыть антикоррозийной изоляцией типа весьма усиленная битумно-полимерная.

Наружное пожаротушение предусматривается от закольцованных сетях от пожарных гидрантов. Расчетный расход на наружное пожаротушение, согласно, приложения 6 к Техническому регламенту «Общие требования к пожарной безопасности», 10л/с. В местах расположения пожарных гидрантов устанавливаются пожарные указатели с флуоресцентным или свет отражающим покрытием по ГОСТ 12.4.009-83.

Водопроводные колодцы приняты из сборных ж/б элементов по Т.П.3.900.1-14 вып.1 диаметром 1500мм. Вокруг люков колодцев, устраиваемых вне проезжей части предусматривается отмостка шириной 0,5м с уклоном от люков. Со стороны обратной засыпки произвести окрасочную гидроизоляцию бетонных и железобетонных конструкций колодцев горячим битумом за 2 раза.

Производство работ, перечень документации, предъявляемой при укладке, испытанию и приемке сети вести согласно СП РК 4.01-103-2013* «Наружные сети и сооружения водоснабжения и канализации (по всем приложениям А.Б.В.Г.У.Ж.)» и СНиП РК 4.01-05-2002 «Инструкция по проектированию и монтажу сетей водопровода и канализации из пластмассовых труб». После испытания трубопроводы и резервуары подвергаются промывке и дезинфекции.

При испытании трубопроводов водоснабжения и сдачей их в эксплуатацию должны составляться:

- акты на скрытые работы (по основанию, опорам и строительным конструкциям на трубопроводах и т.д.);
- акты наружного осмотра трубопроводов и элементов (узлов, колодцев и т.д.);
- акты испытания на прочность и плотность трубопроводов;
- акты на промывку и дезинфекцию водопровода;
- установления соответствия выполненных работ по проекту;

- акты входного контроля качества труб и соединительных деталей.

Мероприятия по прокладке трубопроводов в мокрых грунтах.

При прокладке напорных и самотечных трубопроводов в мокрых грунтах необходимо предусматривать следующие мероприятия:

1) Под водопроводные трубопроводы, прокладываемые ниже уровня грунтовых вод предусмотрено искусственное основание из песчаной смеси толщиной 0,10м.

2) При устройстве колодцев необходимо выполнить следующие мероприятия:

а) На утрамбованное щебнем основание укладывают бетонную подготовку толщиной 100мм из бетона М-50.

б) Поверх бетонной подготовки уложить слой асфальта толщина 20мм, затем плиту днища. Трубы в мокрых грунтах следует заделывать в стенки колодцев, устанавливая в них патрубки из стальной или асбестоцементной трубы с зазором 30мм на чеканку. Отверстие со стороны наружной поверхности патрубка бетонируется. Бетонная заделка должна выходить за пределы наружной поверхности стенки колодца на 100 мм, а края ее должны перекрывать отверстие в стенке колодца. Щель между трубой и патрубком зачеканивается смоляным канатом, выходные отверстия щели заделываются асбестоцементом.

В проекте организации строительства (а также в сметной части) предусматриваются мероприятия по разработке траншеи в мокрых грунтах с устройством водоотлива в нижней части траншеи.

Технико-экономические показатели:

Наименование системы	Потребный напор на вводе,м.	Расчетный расход				Примечание
		м3/сут	м3/ч	л/с	При пожпре л/с	
Водопровод хоз-питьевой		97.85	12.48	3.47		

Внутриплощадочные сети водоснабжения.

Настоящий проект разработан на основании:

а) -Задания на проектирование;

б) -Инженерно-геологических изысканий выполненных ТОО «ASSYL GROUP KZ»;

в) -топографических материалов выполненных ТОО «Redline-Pro»;

г) -действующих норм и правил строительного проектирования;

Площадка строительства характеризуется следующими показателями:

В пределах площадки по номенклатурному виду и просадочным свойствам грунтов, выделен один инженерно-геологический элемент (ИГЭ):

ИГЭ-1 - Глина коричневого цвета, ((плотная, от твердой до тугопластичной консистенции, вскрытой мощностью 4,0 и более метров. Грунты непросадочные.

Глубина проникновения 0 С в грунт, м: суглинки -2,16м.

Подземные воды на трассе изыскания в период изыскания (июль месяц 2021 года) пройденными разведочными скважинами, глубиной по 4,0 м были вскрыты на глубине 1,1-3,8 м от поверхности земли в зависимости от рельефа.

Категория системы водоснабжения - III.

Основными объектами водоснабжения с. Жамбыл является население, потребляющее воду питьевого качества, поэтому в настоящем проекте предусматривается объединенная централизованная хозяйственно-питьевая, противопожарная система водоснабжения.

В качестве источника водоснабжения в проекте используются подземные воды. Для этого применены водозаборная скважина в количестве 2 штук (одна рабочая, одна резервная), с установкой в подземном павильоне диаметром 2,0 метр, насосной станции погружного типа марки DAB SS6A17.

Качество воды должно соответствовать требованиям СанПиН РК «Питьевая вода». В проекте предусматривается блок модульная насосная станция, который внутри располагается два насоса второго подъема (один рабочий один резервный), две пожарных насоса (один рабочий один резервный) две установка обеззараживания воды (один рабочий один резервный). Насосы второго подъема принято марка насоса IDEA 2NKV32-3TCO производительностью 10м³/час, напором 30м. Насосы для противопожарных нужд принято марка насоса IDEA 2NKV45/2 TCORU производительностью 18м³/час, напором 30м.

Для создания запаса воды в объёме, достаточном для регулирования неравномерности водопотребления, противопожарного запаса, а также аварийного объёма воды, проектом предусматривается 2 резервуар чистой воды ёмкостью 75 м³ каждый по ТП РК 100 РВ (IВ)-2,3-2013.

На канализационной сети СП устанавливаются круглые водопроводные колодцы из сборных ж/б элементов с запорно-регулирующей арматурой. Все стальные фасонные части устанавливаемые в колодцах подвержены весьма усиленной антикоррозионной гидроизоляции. Спускные трубопроводы приняты из стальных труб ∅114х4,0мм по ГОСТ 10704-91 с весьма усиленной антикоррозионной изоляцией.

На сети переливного трубопровода от резервуаров (ПР) при выходе на поверхность земли устанавливается клапан захлопка. Переливные трубопроводы приняты из стальных труб диаметром 14х4,0мм по ГОСТ 10704-91 с весьма усиленной антикоррозионной изоляцией.

Водопроводные и канализационные колодцы приняты из сборных ж/б элементов по Т.П.Р. 901-09-11.84 и Т.П.Р. 901-09-22.84 диаметрами 1500-2000мм. Бетонные поверхности со стороны обратной засыпки окрасить битумом за 2 раза. Вокруг люков колодцев, устраиваемых вне проезжей части предусмотреть отмостку шириной 1м с уклоном от люков.

Производство работ, перечень документации, предъявляемой при укладке, испытанию и приемке сети вести согласно СП РК 4.01-103-2013 «Наружные сети и сооружения водоснабжения и канализации (по всем приложениям А.Б.В.Г.Е.Ж.)» и СНиП РК 4.01-05-2002 "Инструкция по проектированию и монтажу сетей водопровода и канализации из пластмассовых труб". После испытания трубопроводы и резервуары подвергаются промывке и дезинфекции.

Прокладка сетей и сооружений в мокрых грунтах.

При прокладке напорных трубопроводов в мокрых грунтах необходимо предусматривать следующие мероприятия:

1)Под водопроводные и канализационные трубопроводы, прокладываемые ниже уровня грунтовых вод, предусмотрено искусственное основание: песчано-гравийная смесь толщиной 0,10м.

2)При устройстве колодцев необходимо выполнить следующие мероприятия:

а) На утромбованное щебнем основание укладывают бетонную подготовку толщиной 100мм из бетона М-50

в) Снаружи огрунтовать раствором битумной - полимерной с последующей.

3)Трубы, в мокрых грунтах следует заделывать в стенки колодцев, с зазором 30мм на чеканку. Отверстие со стороны наружной поверхности патрубка бетонируется. Бетонная заделка должна выходить за пределы наружной поверности стенки колодца на 100мм, а края ее должны перекрывать отверстие в стенке колодца. Щель между трубой и патрубком зачеканивается смоляным канатом, выходные отверстия щели заделываются асбестоцементом.

ПРИМЕЧАНИЯ: В разделе Проект организация строительства указаны мероприятии водопонижение при мокрых грунтах и укрепление грунтов и стенок траншей

Основные показатели по системе водоснабжения

Наименование системы	Потребный напор на вводе,м.	Расчетный расход				Примечание
		м3/сут	м3/ч	л/с		
Водопровод хоз-питьевой		70.39	9.79	2.72		

Электротехническая часть

Электроснабжение

Исходными данными для разработки проекта являются:

- задание на проектирование
- чертеж генерального плана
- технические условия ТУ №2021-03873 от 24.12.2021г. выданным АО «АРЭК».
- технические условия ТУ №184 от 23.12.2021г. выданным ГКП на ПХВ «Комхоз» при акимате Астраханского района.

По степени надежности электроснабжения проектируемый объект относится к II категории

Внеплощадочные электрические сети.

Электроснабжение объекта осуществляется от проектируемых КТПН №1 и КТПН №2. Питание проектируемой КТПН №1 предусмотрено высоковольтными воздушными линиями на типовых ж/б опорах отпайкой от ближайшей опоры ВЛ-10кВ №10 ПС 35/10кВ «Гранит» алюминиевыми самонесущими изолированными проводами марки СИП3-1х50. Питание проектируемой КТПН №2 предусмотрено высоковольтными воздушными линиями на типовых ж/б опорах отпайкой от ближайшей опоры ВЛ-10кВ обеспечивающей скважин в с.Каменка алюминиевыми самонесущими изолированными проводами марки СИП3-1х50. Выбор сечения проводов произведен по механической прочности с учетом токовых нагрузок и потере напряжения у потребителя, не превышающей 5%.

При проектировании были приняты следующие климатические условия:

а) Район по ветру - IV., б) Район по гололеду - II., в) Район по весу снегового покрова - I.

Проектируемая линия проходит в населенном участке.

Закрепление опор в грунте и их заземление выполнить согласно серии 3.407.1-143 и 3.407-150.

3.Внутриплощадочные электрические сети.

Электроснабжение шкафа управления ШУН-1 скважинных насосов I-го подъема осуществляется от проектируемой КТПН №2 распределительными сетями (НШУН1-1, НШУН1-2) в земле кабелем марки АВБбШв-1,0 с расчетным сечением. Электропитание двух погружных насосов I-го подъема предусматривается от комплектного шкафа управления ШУН-1. Питание двух погружных насосов и автоматическое управление насосами I-го подъема разработано компанией поставщиком модульной насосной станции. Управление

осуществляется от комплектного шкафа управления по средствам контроля давления воды в напорном трубопроводе. Шкаф управления насосной I-го подъема поставляется комплектно с компанией поставщиком модульной насосной станции и заказывается в части НВК.

Электроснабжение насосной II-го подъема осуществляется от проектируемой КТПН №1 распределительными сетями (М1, М2) в земле кабелем марки АВБбШв-1,0 с расчетным сечением. Автоматическое управление насосами I-го подъема разработано компанией поставщиком модульной насосной станции. Управление осуществляется от комплектного шкафа управления по средствам контроля давления воды в напорном трубопроводе.

Электроснабжение КПП осуществляется от проектируемой КТПН №1 распределительными сетями (М3) в земле кабелем марки АВБбШв-1,0 с расчетным сечением.

По степени надежности электроснабжения все электроприемники относятся к потребителям 2 категории. В качестве независимого источника питания предусмотрены дизельная генераторная установка мощностями 66кВа с системами АВР и всепогодными шумоизолирующими кожухами.

В соответствии с СП РК 2.04-104-2012 «Естественное и искусственное освещение» таблица - 15, 16 средняя горизонтальная освещенность - 4лк. Для освещения территории приняты светильники «Жарык» со светодиодными лампами мощностью 80Вт на опорах СТ-6-3 высотой 7,5м. Минимальное расстояние установки опор освещения от бортового камня принято 0,3-0,6м.

Высота установки светильника - 7,5м, шаг между опорами освещения - 25-30м. Номера проектируемых опор на плане приняты условно. Светильники, размещенные на опорах, должны быть равномерно распределены по фазам, создавая симметричную нагрузку на общую линию. Сеть наружного освещения выполняется кабелем марки АВбШБв-1,0 с алюминиевыми жилами расчетного сечения, проложенными в траншее.

Управление наружным освещением предусматривается автоматическое по освещенности от фотореле, установленного в КТПН.

Прибор учета электроэнергии предусматривается на проектируемой КТПН-10/0,4кВ.

Кабели 10кВ прокладываются в траншее на глубине - 1 м., а кабели 0,4кВ на глубине - 0,7 м.

Кабели проложить на расстоянии 0,3-0,6 м от кромки асфальтного покрытия.

В местах пересечения с другими подземными коммуникациями и автодорогами, кабели проложить в гибких двустенных гофрированных трубах. При пересечении ВЛ с автомобильными дорогами категорий III-V расстояние по вертикали от проводов ВЛ до проезжей части дорог при наибольшей стреле провеса должно быть не менее 6 м.

Сечения жил кабельных линии выбраны по длительно допустимому току, допустимой потери напряжения.

Для защиты обслуживающего персонала от поражения электрическим током, проектом предусматривается защитное заземляющее устройство и зануление, выполненное в соответствии с ПУЭ РК 2015 и СП РК-4.04-106-2013. Питание электроприемников объекта осуществляется от источника напряжения 380/220В с глухозаземленной нейтралью с системой заземления TN-C-S.

Заземляющее устройство состоит из заземляющих проводников:

- Заземлитель вертикальный выполнен из стали круглой Ø16 длиной 3м, верхние концы заземлителя заглублены на 0,7м от поверхности земли и электрически соединены между собой с помощью сварки стальной полосой сечением 4х40мм.

- Все соединения в цепи заземления выполнить сваркой, места соединения стыков после сварки должны быть окрашены.

- Для заземления высоковольтных опор предусматривается вертикальные электроды (2 электрода по 5м из ст. диаметром 12мм на 1 опору) и горизонтальные заземлители (2 заземлителя по 10м из ст. диаметром 10мм на 1 опору) согласно т.п. 3.407-150.

Все электромонтажные работы выполнить в соответствии с ПУЭ РК 2015 и серии А11-2011.

Основные технические показатели электроснабжения

№	Наименование	Единицы измерения	Показатели
1	Категория электроснабжения		II согласно ТУ
2	Напряжение	кВ	10/0,4
3	Расчетная мощность	кВт	21
4	Расчетный ток	А	1,4/35,5
5	Протяженность ВЛЗ-10кВ	км	0,916
6	Протяженность КЛ-0,4кВ	км	0,591

Силовое электрооборудование и электроосвещение.

Контрольно пропускной пункт.

Данный раздел проекта выполнен на основании задания на проектирование, строительных чертежей и в соответствии с требованиями нормативной документации.

Электроприемники данного объекта относятся к потребителям 3 категории электроснабжения. Рр=1,9 кВт.

Электроосвещение.

Проектом предусмотрено рабочее освещение. Освещение выполняется люминесцентными светильниками. Выбор типа светильников производился в соответствии с назначением помещений и характеристикой среды. Освещенность помещений принята в соответствии со строительными нормами и правилами (СП РК 2.04-104-2012). Расчет номинальной мощности ламп произведен по удельной мощности - Ватт на кв.м освещаемой площади. Осветительные сети выполняются кабелем марки ВВГнг за подшивным потолком в поливинилхлоридных самозатухающих трубах и по стенам - под слоем штукатурки.

Защитные мероприятия.

Все металлические части электроустановок, нормально не находящиеся под напряжением, должны быть занулены и заземлены. В качестве нулевых защитных проводников используются специально проложенные провода. На вводе в здание должна быть выполнена система уравнивания потенциалов путем объединения проводящих частей - основного защитного проводника, стальных труб коммуникаций здания, металлических частей строительных конструкций.

Все монтажные работы выполнить согласно действующим ПУЭ РК.

Основные технические показатели электроснабжения

№	Наименование	Единицы измерения	Показатели
1	Категория электроснабжения		III
2	Напряжение	В	380/220
3	Установленная мощность	кВт	1,9
4	Расчетная мощность	кВт	1,9
5	Расчетный ток	А	3,1

Энергосбережение.

Для обеспечения энергосбережения, согласно закону Республики Казахстан «Об энергосбережении», объектом предусмотрены серийные виды электрооборудования, которые имеют все необходимые виды сертификатов и разрешений для их применения. Исключены непроизводительные расходы топливно-энергетических ресурсов, то есть потери электроэнергии, вызванные отступлением от требований стандартов, технические условия или паспортных данных по оборудованию.

Использование современных светильников с люминесцентными лампами и светильников с энергосберегающими лампами обеспечивают минимизацию потерь электроэнергии.

Организован учет и контроль потребления электроэнергии, его точность и достоверность. Предусмотрена установка приборов контроля, учета и регулирования вырабатываемой и потребляемой электроэнергии.

Все виды электропотребляемого оборудования приняты с учетом экономии электроэнергии.

Пожарная сигнализация

Контрольно пропускной пункт

Разработка рабочей документации автоматической пожарной сигнализации и системы оповещения о пожаре выполнена на основании технического задания на проектирование, архитектурно-планировочных решений и в соответствии с требованиями СН РК 2.02-11-2002*, СН РК 2.02-02-2012.

В соответствии с требованиями нормативных документов, здания оснащаются системой автоматической пожарной сигнализации.

Система пожарной сигнализации рассчитана на непрерывную, круглосуточную работу и предназначена для своевременного обнаружения очага возгорания, оповещения об этом.

Средствами пожарной сигнализации оборудуются все помещения здания, за исключением помещений с «мокрыми» процессами.

В каждом защищаемом помещении установлено не менее 2-х пожарных извещателей. На путях эвакуации, на стенах, устанавливаются пожарные извещатели ручного действия типа ИПР 513-10.

Прибор ППКОП «Гранит-4А» устанавливается на отметке 0,000 в помещении 1.

Предусмотрен резерв информационной емкости приемно-контрольных приборов не менее 10%.

Дымовые пожарные извещатели типа ИП-212-141 устанавливаются на потолке контролируемых помещений таким образом, чтобы расстояние между извещателями не превышало 9м, а расстояние от извещателя до стены не превышало 4,5м.

Пожарные извещатели ручного действия типа ИПР 513-10 устанавливаются на путях эвакуации, на стенах. Высота установки - 1,5 м от уровня пола.

Шлейфы пожарной сигнализации выполняются проводами с медными жилами КСПВ 1х2х0.5, с укладкой их по потолкам. Кабели прокладываются в кабель-каналах ПВХ 15х10.

Тревожная сигнализация.

Для обеспечения водозаборной сооружений санитарной безопасности проектом предусматривается автоматическая тревожная сигнализация.

В качестве приемно-контрольного прибора принят прибор ППКОП "Гранит-4А".

По территории водозаборной сооружений на опорах освещений устанавливаются извещатели Focus серии АВТ-100. Высота установки извещателя движения принять не более 2м.Проводка выполняется проводом КСПВ 1х2х1 мм в трубе в траншее. План установки и объемы кабелей тревожной сигнализации выполняется и заказывается в части НСС.

СИСТЕМА ОПОВЕЩЕНИЯ ЛЮДЕЙ О ПОЖАРЕ принята по 2 типу, световая и звуковая сигнализация выполнена сиреной со строблампой.

Проводка светозвуковой излучателя LD 96 выполняется в штрабе в трубах ПВХ диаметром 20 мм. кабелем ВВГнг 3х1,5мм.

Оперативная связь выполняется посредством передачи информации о тревожных и прочих событиях на телефоны оповещения через каналы связи GSM, которое устанавливаемое на приборе ППКОП "Гранит-4А". Встроенный GSM коммуникатор передает информацию о состоянии прибора на мобильные телефоны. Информация передается при возникновении события и по запросу пользователя. Способ передачи: голосовое сообщение и SMS.

Установка охранно-пожарной сигнализации в части надежности электроснабжения отнесены к электроприемникам 1 категории, поэтому электропитание осуществляется через резервируемый источник питания. Переход на резервное питание происходит автоматически при отключении основного без выдачи сигнала тревоги. Основное питание-сеть 220В, резервированный источник-встроенные аккумуляторные батареи.

Защитное заземление электроустановок следует выполнить в соответствии с ПУЭ РК и технической документацией на оборудование. Монтаж пожарной сигнализации необходимо осуществлять в строгом соответствии с паспортом, техническим описанием и инструкцией по эксплуатации.

Наружные сети связи.

Данный раздел проекта выполнен на основании задания на проектирование, строительных планов и в соответствии с нормативной документацией.

Видеонаблюдение.

В качестве основы для проектирования системы видеонаблюдения применяется видеорегистратор «HiWatch DS-N108», размещенный в комнате сторожки.

На объекте устанавливаются 5 видеокамер телевизионного наблюдения:

4 уличная поворотная видеокамера модели «HiWatch DS-T215», с дальностью действия EXIR-подсветки до 100м;

1 уличная камера «HiWatch DS-T520», с дальностью действия ИК-подсветки до 50 м.

Уличные поворотные видеокамеры установить на опорах наружного электроосвещение.

Для управление поворотными видеокамерами используются пульты управления PTZ камерами.

Высота установки видеокамер принять по наилучшей видимости.

Сигналы с 5 видеокамер передаются посредством кабельной сети на видеорегистратор. В видеорегистраторе установлен жесткий диск размером 4ТВ, что обеспечивает хранения видеоданных в течение месяца. Просмотр видеоинформации осуществляется с монитора. Для подключения видеокамеры к видеорегистратору применяются кабели комбинированные предназначены для передачи видео сигналов с одновременным подключением питания КВК-В 2х2х1мм2. Для питания видеокамер применяется блок питания с индивидуальной защитой каждого канала, с стабилизированным выходом напряжением 12В, с защитой от короткого замыкания.

Кабели в здании прокладываются в кабель каналах по стене и в траншее полиэтиленовых трубах.

Кабели сети видеонаблюдения прокладываются в траншее на глубине - 0,7 м.

Монтаж, наладку и сдачу в эксплуатацию спроектированных систем выполнить правилами устройства электроустановок (ПУЭ) и подключение к электрооборудованию выполнить в соответствии с технической документацией заводов-изготовителей.

Все электромонтажные работы выполнить в соответствии с ПУЭ РК 2015 и серии А11-2011.

Тревожная сигнализация.

Для обеспечения водозаборной сооружений санитарной безопасности проектом предусматривается автоматическая тревожная сигнализация.

В качестве приемно-контрольного прибора принят прибор ППКОП «Гранит-4А». Электропитание прибора ППКОП предусмотрено от ЩС-1 в части «ОПС».

Для обеспечения тревожной сигнализации территории водозаборной сооружений проектом предусматривается установка извещателя марки Focus серии АВТ-100 на опорах освещений. Высота установки извещателя движения принять не менее 2м. Проводка выполняется проводом КСПВ 1х2х1,5 мм в трубе в траншее.

Оповещение осуществляется от светозвукового оповещателя типа "LD 96", установленного на наружной стене здания. Электропитание прибора оповещателя предусмотрено в части "ОПС".

Оперативная связь выполняется посредством передачи информации о тревожных и прочих событиях на телефоны оповещения через каналы связи GSM, которое устанавливаемое на приборе ППКОП "Гранит-4А". Встроенный GSM коммуникатор передает информацию о состоянии прибора на мобильные телефоны. Информация передается при возникновении события и по запросу пользователя. Способ передачи: голосовое сообщение и SMS.

Монтаж, наладку и сдачу в эксплуатацию спроектированных систем выполнить правилами устройства электроустановок (ПУЭ) и подключение к электрооборудованию выполнить в соответствии с технической документацией заводов-изготовителей.

Все виды электропотребляемого оборудования приняты с учетом экономии электроэнергии.

Мероприятия по прокладке трубопроводов в мокрых грунтах.

При прокладке напорных и самотечных трубопроводов в мокрых грунтах необходимо предусматривать следующие мероприятия:

1)Под водопроводные трубопроводы, прокладываемые ниже уровня грунтовых вод предусмотрено искусственное основание из песчаной смеси толщиной 0,10м.

2) При устройстве колодцев необходимо выполнить следующие мероприятия:

а) На утрамбованное щебнем основание укладывают бетонную подготовку толщиной 100мм из бетона М-50.

б) Поверх бетонной подготовки уложить слой асфальта толщина 20мм, затем плиту днища. Трубы в мокрых грунтах следует заделывать в стенки колодцев, устанавливая в них патрубки из стальной или асбестоцементной трубы с зазором 30мм на чеканку. Отверстие со стороны наружной поверхности патрубка бетонируется. Бетонная заделка должна выходить за пределы наружной поверхности стенки колодца на 100мм, а края ее должны перекрывать отверстие в стенке колодца. Щель между трубой и патрубком начеканивается смоляным канатом, выходные отверстия щели заделываются асбестоцементом.

В проекте организации строительства (а также в сметной части) предусматриваются мероприятия по разработке траншеи в мокрых грунтах с устройством водоотлива в нижней части траншеи.

6.3 Инженерно-технические мероприятия по предупреждению чрезвычайных и взрывопожароопасных ситуаций

Противопожарные мероприятия

Противопожарные мероприятия предусмотрены в соответствии с требованиями СНиП РК 4.01-02-2009 «Водоснабжение. Наружные сети и сооружения» и техническим регламентом «Общие требования к пожарной безопасности», утвержденного постановлением Правительства РК №14 от 16 января 2009 года. В резервуарах предусмотрен объем воды для наружного пожаротушения. Наружное пожаротушение предусмотрено из пожарных гидрантов, установленных в колодцах на кольцевых сетях водопровода, на расстоянии не более 200 м друг от друга, согласно СНиП РК 4.01-02-2009. Расчетные расходы воды на наружное пожаротушение, расчетное количество одновременных пожаров, продолжительность тушения пожара приняты в соответствии с Техническим регламентом «Общие требования к пожарной безопасности». Противопожарные мероприятия здании предусмотрены в соответствии со СНиП РК 3.02-02-2001 «Общественные здания и сооружения», СНиП РК 2.02.05-2001 «Пожарная безопасность зданий и сооружений». Степень огнестойкости здания - II. Двери из помещений открываются по направлению к выходу. Внутренняя отделка помещений предусмотрена из несгораемых и трудносгораемых материалов.

Все оборудование, которое может оказаться под напряжением в результате нарушения целости изоляции подвергается заземлению и занулению. Сопротивление заземляющего устройства принимается в соответствии с ПУЭ РК. Все электромонтажные работы выполнить в соответствии с требованиями действующих ПУЭ РК, СН и П РК 4.04-10-2002.

6.4 Оценка воздействия на окружающую среду

Оценка воздействия хозяйственной деятельности на окружающую среду

Воздействие на атмосферный воздух. Основными источниками загрязнения атмосферного воздуха отсутствуют.

Выбросы загрязняющих веществ от стационарных источников, предлагаемые в качестве нормативов ПДВ на период строительства, составят:

Код загр. веще-ства	Наименование вещества	Выброс вещества г/с	Выброс вещества, т/год
1	2	7	8
0123	Железо (II, III) оксиды /в пересчете на железо/ (277)	0.021794	0.018816
0143	Марганец и его соединения /в пересчете на марганца (IV) оксид/ (332)	0.0004558	0.001399
0301	Азота (IV) диоксид (4)	0.0127127	0.0227928
0304	Азот (II) оксид (6)	0.0010182	0.0234281
0328	Углерод (593)	0.0001636	0.003025
0330	Сера диоксид (526)	0.0011559	0.006588
0337	Углерод оксид (594)	0.0200129	0.02825
0342	Фтористые газообразные соединения /в пересчете на фтор/ (627)	0.0001083	0.000375
0344	Фториды неорганические плохо растворимые - (алюминия фторид, кальция фторид, натрия гексафторалюминат) (625)	0.000477	0.00165
0616	Диметилбензол (смесь о-, м-, п-изомеров) (203)	0.00867	0.07227

0621	Метилбензол (353)	0.00723	0.02945
1042	Бутан-1-ол (102)	0.001486	0.00514
1119	2-Этоксиэтанол (1526*)	0.002215	0.0080165
1210	Бутилацетат (110)	0.0014	0.005448
1301	Проп-2-ен-1-аль (482)	0.00003	0.00072
1325	Формальдегид (619)	0.00003	0.00072
1401	Пропан-2-он (478)	0.003033	0.020814
1555	Уксусная кислота (596)	0.003157	0.0025
2750	Сольвент нафта (1169*)	0.00412	0.01428
2752	Уайт-спирит (1316*)	0.00758	0.031876
2754	Углеводороды предельные С12-19 /в пересчете на С/ (592)	0.0123	0.0232
2902	Взвешенные вещества	0.00619	0.03941
2908	Пыль неорганическая: 70-20% двуокиси кремния (шамот, цемент, пыль цементного производства - глина, глинистый сланец, доменный шлак, песок, клинкер, зола, кремнезем, зола углей казахстанских месторождений) (503)	0.007111	0.0048474
2930	Пыль абразивная (1046*)	0.0026	0.001685
	В С Е Г О:	0.1250504	0.3667008

Как показывают результаты расчетов при строительстве, по всем выбрасываемым веществам, группам суммаций и пыли концентрации на границе СЗЗ не превышают 1 ПДК. Таким образом, результаты расчетов свидетельствуют о соблюдении гигиенических стандартов качества атмосферного воздуха по всем веществам, выбрасываемым источниками при строительстве и эксплуатации.

В соответствии с приказом Министра национальной экономики Республики Казахстан от 20 марта 2015 года №237 «Санитарно-эпидемиологические требования по установлению санитарно-защитной зоны производственных объектов» нормативная санитарно-защитная зона для объекта не требуется.

Воздействие на водные ресурсы.

Период строительства.

В процессе строительства объекта вода используется на хозяйственно-бытовые нужды, производственные нужды и для питьевых нужд работников, вовлеченных в строительство. Техническое водоснабжение- привозная, доставляется автоводовозами. Расход технической воды согласно ресурсной сметы, составит-77 м3. Хозяйственно–питьевая вода – от существующего водопровода. Расход питьевой воды на период строительных работ составит 92,25 м3/год Производственные сточные воды в процессе строительных работ отсутствуют. На период строительства сброс хозяйственно-бытовых сточных вод осуществляется в биотуалет, с последующим вывозом по договору со спец. организацией на ближайшие очистные сооружения. Потребление воды рассчитано согласно норм расхода воды по СН РК 4.01-02-2011 и составляет: Водопотребление на хозяйственно-бытовые нужды определяется из расчета расхода воды на 1 работника учреждения 25 л/сутки. Рабочих 41, 90 рабочих дней. Расчет водопотребления на одного человека G=(1 * 25) * 10-3 *41*90= 92,25 м3 /год.

Отходы производства и потребления. Объем образования отходов при строительстве и эксплуатации в таблице:

Наименование и код отходов	Образование, т/год	Размещение, т/год	Передача сторонним организациям, т/год
1	2	3	4
В ПЕРИОД СТРОИТЕЛЬСТВА			
Всего	0,3284		0,3284
в.т.ч.отходы производства	1,1974		1,1974
отходы потребления	0,131	-	0,131
Янтарный уровень опасности			
Остатки лакокрасочных материалов	0,07675	-	0,07675
Промасленная ветошь	0,1016		0,1016
Зеленый уровень опасности			
Огарки сварочных электродов	0,015	-	0,015
Твердо бытовые отходы	0,131	-	0,131
Отходы обрывки лом пластмассы	0,00405	-	0,00405

Воздействия на растительный мир. Основное воздействия на растительный покров приходиться при строительных работ основными источниками воздействия на растительный покров являются транспортные средства, снятия плодородного слоя, копательные работы и др. Основными видами воздействия являются уничтожение живого напочвенного покрова в полосе отвода на подготовительном этапе. Произрастания эндемиков (естественных древесных форм растительности характерных для данного региона) на территории расположения объекта не наблюдается. Редких и исчезающих растений в зоне влияния нет. Естественные пищевые и лекарственные растения отсутствуют.

Недра. В связи с отсутствием потребности объекта в минеральных и сырьевых ресурсах в период строительства и эксплуатации, вопросы добычи и переработки полезных ископаемых в настоящем проекте не рассматриваются. Негативное влияние на недра отсутствует.

Воздействие объекта на территорию, условия землепользования

Период эксплуатации.

Отрицательное воздействие на почвенный покров отсутствуют. Период строительства. При ремонтных работ вредные технологические процессы отсутствуют. Зеленые насаждения, ирригационная система и прилегающая территория сохраняются. Уровень шума не должен превышать допустимого санитарными нормами. Основными факторами площадного воздействия на почвенный покров являются пыление. При пылении происходит угнетение растительного покрова, а на поверхности почвы образуется слабопроницаемая для осадков корка, формирование которой может привести к изменению влагонакопления в почвах и, соответственно, их трансформации. Это выражается в увеличении поверхностного стока и, как следствие, возникает тенденция к образованию отакыренных участков и вторичных солонцов. Воздействие на земельные ресурсы, почвы и геологическую среду оценивается как локальное, средней продолжительности, незначительное. Значимость воздействия – низкая. Так же потенциальными источниками загрязнения почвы за пределами строительной площадки будут являться выхлопные газы автотранспортов. В силу временного характера,

периодичности их действия, сравнительно низкой интенсивности пыления и выбросов, а так же благоприятных для рассеивания метеоклиматических условий, воздействие на почвенный покров этого фактора будет крайне незначительным и практически неуловимым.

Настоящий раздел «Оценка воздействии на окружающую среду» разработан в соответствии с требованиями «Инструкции по проведению оценки воздействия намечаемой хозяйственной деятельности на окружающую среду при разработке предплановой, плановой, предпроектной и проектной документации», утвержденной приказом Министра охраны окружающей среды Республики Казахстан от 28 июня 2007 года №204-П и «Методики определения нормативов эмиссии в окружающую среду», утвержденной приказом Министра охраны окружающей среды Республики Казахстан от 16 апреля 2012 года № 110-Ѳ.

6.5 Санитарно-эпидемиологическая экспертиза

Рабочий проект соответствует требованиям СП «Санитарно-эпидемиологические требования к условиям труда и бытового обслуживания при строительстве, реконструкции, ремонте и вводе, эксплуатации объектов строительства» приказ Министра национальной экономики Республики Казахстан от 28 февраля 2015 года № 177, СП «Гигиенические нормативы к физическим факторам, оказывающим воздействие на человека» утвержденные приказом Министра национальной экономики Республики Казахстан от 28 февраля 2015 года №169.

6.6 Организация строительства

Определение срока продолжительности строительства выполнено в соответствии с требованиями и нормативными данными:

- СН РК 1.03-01-2016 «Продолжительность строительства и задел в строительстве предприятий, зданий и сооружений. Часть I».
- СН РК 1.03-02-2014 «Продолжительность строительства и задел в строительстве предприятий, зданий и сооружений. Часть II».
- СП РК 1.03-101-2013 « Продолжительность строительства и задел в строительстве предприятий, зданий и сооружений. Часть I».
- СП РК 1.03-102-2014 « Продолжительность строительства и задел в строительстве предприятий, зданий и сооружений. Часть II».

Расчет продолжительности строительства водоснабжения ул Мира п. Карабас выполнен согласно СП РК 1.03-102-2014 «Нормы продолжительности строительства и задела в строительстве предприятий, зданий и сооружений», Раздел «Коммунальное хозяйство», пункт 8 Наружные трубопроводы.

Протяженность сетей водопровода составляет – 8,355 км.

Согласно п.4.2 СН РК 1.03-101-2013 принимается метод линейной интерполяции исходя из имеющихся в нормах СП РК 1.03-102-2014, Б.5.2,1 п.8 из полиэтиленовых труб до Ø300 в одну нитку, протяженностей 5 и 10 км, с нормами продолжительности соответственно 3 и 5 месяцев.

Продолжительность строительства на единицу прироста мощности равна (5-3)/(10-5) = 0,4 мес.

Прирост мощности равен 8,355 - 5 = 3,355 км.

Продолжительность строительства с учетом интерполяции будет равна:

Т = 0,4*3,355+3 = 4,342 месяца.

Определение срока продолжительности строительства выполнено в соответствии с требованиями и нормативными данными:

- СН РК 1.03-01-2016 «Продолжительность строительства и задел в строительстве предприятий, зданий и сооружений. Часть I».

- СН РК 1.03-02-2014 «Продолжительность строительства и задел в строительстве предприятий, зданий и сооружений. Часть II».

- СП РК 1.03-101-2013 « Продолжительность строительства и задел в строительстве предприятий, зданий и сооружений. Часть I».

- СП РК 1.03-102-2014 « Продолжительность строительства и задел в строительстве предприятий, зданий и сооружений. Часть II».

Расчет продолжительности строительства выполнен согласно СП РК 1.03-102-2014, раздел «Коммунальное хозяйство», п.26 Комплекс электроснабжения

Продолжительность строительства комплекса электроснабжения в составе:

Комплектные трансформаторные подстанции КТПН, мощностью 63кВА-1шт.

Воздушная линия

ВЛИ-6 кВ – 2,091 км.

Воздушная линия ВЛИ-0,4 кВ – 0,048 км.

согласно СП РК 1.03-102-2014, п.26 принята 1,0 месяцев.

Общая продолжительность строительства объекта принята 4,0 мес. В том числе подготовительный период 0,5 месяца.

6.7 Сметная документация

Сметная документация разработана в соответствии с «Нормативным документом по определению сметной стоимости строительства в Республике Казахстан», утвержденным приказом КДСиЖКХ МИИР РК от 14.11.2017 г. №249-нқ, на основании государственных сметных нормативов, задания на проектирования и принятых проектных решений.

Сметная стоимость строительства подлежит утверждению заказчиком в установленном законодательством порядке, для строительства объектов за счет бюджетных средств и иных форм государственных инвестиций в соответствии с «Правилами утверждения проектов (технико-экономических обоснований и проектно-сметной документации)», утвержденными приказом МНЭ РК от 02.04.2015 г. № 304, и является основанием для определения лимита средств заказчика (инвестора) на реализацию объектов строительства в соответствии с пунктом 14 «Нормативного документа по определению сметной стоимости строительства в Республике Казахстан».

Сметная документация составлена ресурсным методом с использованием программного комплекса АВС-4 (редакция 2022.1.2) по выпуску сметной документации в текущих ценах 2022 года.

При составлении смет использованы:

1) ССЦ РК 8.04-08-2021 «Сборники сметных цен в текущем уровне на строительные материалы, изделия и конструкции» 2022 год (17 сборников);

2) ССЦ РК 8.04-09-2021 «Сборник сметных цен в текущем уровне на инженерное оборудование объектов строительства» 2022 год;

3) СЦПГ РК 8.04-12-2021 «Сборник сметных цен в текущем уровне на перевозки грузов для строительства» Отдел 1 Автомобильные перевозки 2022 год;

4) СЦЭМ РК 8.04-11-2021 «Сборник сметных цен в текущем уровне на эксплуатацию строительных машин и механизмов» 2022 год;

5) СЦЗТ РК 8.04-13-2021 «Сборник сметных цен на затраты труда в строительстве»;

6) «Сборники элементных сметных норм расхода ресурсов на строительные, ремонтно-строительные работы и монтаж оборудования (ЭСН РК 8.04-01-2015, ЭСН РК 8.05-01-2015, ЭСН РК 8.04-02-2015) Изменения и дополнения Выпуск 24»

7) УСН РК 8.02-04-2021 «Сборник укрупненных показателей стоимости строительства зданий и сооружений. Объекты непроизводственного назначения» (17 сборников)

В сметной стоимости строительства учтены дополнительные затраты:

- накладные расходы, определенные в соответствии с «Нормативным документом по определению величины накладных расходов и сметной прибыли в строительстве» (приложение 2 к приказу от 14 ноября 2017 года № 249-нқ);

- сметная прибыль в размере 8 % от суммы прямых затрат и накладных расходов (п. 20, приложение 2 к приказу от 14 ноября 2017 года № 249-нқ);

- средства на непредвиденные работы и затраты в размере 2% от стоимости строительно-монтажных работ по главам 1-9 сметного расчета стоимости строительства (п. 85, приложение 1 к приказу от 14 ноября 2017 года №249-нқ);

- средства на временные здания и сооружения согласно НДЗ РК 8.04-05-2015;

- дополнительные затраты при производстве строительно-монтажных работ в зимнее время НДЗ РК 8.04-06-2015;

Сметная стоимость строительства определена в ценах 2022г.

Налог на добавленную стоимость (НДС) принят в размере, устанавливаемом законодательством Республики Казахстан на период, соответствующий периоду строительства, от сметной стоимости строительства.

7. РЕЗУЛЬТАТЫ ЭКСПЕРТИЗЫ

7.1 Дополнения и изменения, внесенные в проект (рабочий проект) в процессе проведения экспертизы:

В процессе рассмотрения по замечаниям и предложениям ТОО «Kaz Expertise» в рабочий проект «Строительство водопроводных сетей в селе Жамбыл Астраханского района Акмолиснкой области» внесены следующие изменения и дополнения:

Сметный раздел

1) Представлена пояснительная записка к сметной документации
2) Представлена сводная ведомость материальных ресурсов и оборудования
3) Приведены в соответствие объемы работ по откорректированным проектным решениям и по замечаниям экспертной организации

Водопровод и канализация

1. Представлено справка о численности население для расчета расхода воды.

2. Представлены материалы «Отчёта о результатах поисково-разведочных работ, качество и анализ воды при исследование и экспертное заключение.

3.Представлено топографическая сьёмка и заключение инженерно-геологический изыскании.

4. План водопроводных сетей и топографическую съемка согласовано с заказчиком.

Пояснительная записка**.**

1. Представлено пояснительная записка соответствии СН РК 1.02-03-2011 п. 10.2.1.
2. Пояснительная записка дополнено описанием приборов учета воды (абонентские счетчики).
3. Пояснительная записка дополнено данными о насосной станции 1-го и второго подъема, решение подбора насосов, характеристику и принцип работы насосных станции и водонапорной башни.
4. В пояснительной записке и в лист общие данные отражены принятые по генплану здании и сооружении водозабора, нормы водопотребления, расчетные расходы, гарантированные и требуемые напоры воды
5. Указано метод перехода водопровода через каналы, автодороги
6. Предоставлено расчет продолжительности строительства согласно СН РК 1.03-01-2016 Часть I», СН РК 1.03-02-2014 Часть II», СП РК 1.03-101-2013. Часть I», СП РК 1.03-102-2014. Часть II».

Площадка водозаборных сооружений.

1. Предоставлено чертежи внутриплощадочных сетей водозабора.
3. Предоставлено расчеты подбора насосов 1-го и 2-го подъема.
4. Предоставлено чертежи резервуаров, насосной станции 1-го и 2-го подъема.
5.В спецификации указано объемы демонтажных работ.

Внутрипоселковые сети.

1. Предоставлено гидравлический расчет наружный сетей водопровода. Диаметры трубопроводов водопроводных сетей подтверждены гидравлическим расчетом.
2. В проекте и в общих данных указанео метод перехода водопровода через автодороги.
3. Согласно СНиП РК 4.0102-2009 п 11.9.11.10 Предусмотрено запорно-регулирующей арматуры для выделения ремонтных участков.
4. На плане указаны привязки проектируемых сетей водоснабжения и колодцев, к координационным осям существующих зданий (сооружений), к столбам или постоянным базисам. ГОСТ 21.604-82 п.3.1.2;
5. Радиус действии пожарных гидрантов принято не более 200 м. Предусмотреть указатели пожарного гидранта. Технический регламент «Общие требования к пожарной безопасности».
6. Продольные профили откорректировано- указаны все существующие сети с расстояниями по вертикали при необходимости предусмотреть футляры, геологическую колонку, нанести все оси дорог и футляры, и уровень грунтовых вод ГОСТ21.704-2011 приложение.
7. В спецификации предусмотрено, объемы работ по мероприятиям, фасонные части, задвижки, тройники и крестовины, фланцы (свободные и приварные), счетчики и трубопроводы Д25 до границы участка, столбики и указатели пожарного гидранта, испытания и дезинфекция сетей, разборку и восстановление дорожных покрытии и тротуарных дорожек.
8. Откорректировано спецификация и таблицы параметров колодцев согласно внесенным изменениям в проект.
9. В спецификации указано объемы демонтажных работ.

Генеральный план

1. Указаны на всех листах подпись угловых штампы.
2. Предоставлено правоустанавливающий документ об отсутствия красных линии.
3. Дана горизонтальная привязка.
4. Дана размерная привязка проектируемых инженерных сетей.
5. Предоставлено правоустанавливающий документ на земельный участок.

Электроснабжение

1. В общих данных все проектные решения, предусмотренные проектом указаны согласно разделу 4 ГОСТ 21.101-97*. Представлены основание для разработки рабочий документации задание на проектирование, номера ТУ на электроснабжение, а также представлены источник электроснабжения (ПС/Фидер), учет электроэнергии, климатические характеристики района строительства, способ и глубина прокладки электрических кабелей.
2. Основные технико-экономические показатели (ТЭП) выполнен в соответствие СН РК 1.02-03-2011* «Порядок разработки, согласования, утверждения и состав проектной документации на строительство». ПЗ приведен в соответствие с откорректированными чертежами, проставлены показатели в табличной форме.
3. Раздел оформлен согласно ГОСТ 21.101-97*. Основные надписи и дополнительные графы листов оформлены и заполнены согласно, приложения Д (обязательное) ГОСТ 21.101-97*. Наименование и обозначение граф спецификации принят согласно п.4.10 и формы 1 ГОСТ 21.110-2013 года. Форматы листов принят согласно, таблиц 1 и 2 ГОСТ 2.301-68. Выполнен титульные листы в соответствии с приложениями Н и П ГОСТ 21.101-97;

4. Категория электроснабжение принят согласно категорию технологической оборудование раздела НВК.

5. На плане электроснабжение представлены углы поворота трассы, габариты сближения с существующими и проектируемыми зданиями и сооружениями согласно требованиям главы 9 СП РК 3.01-101-2013.

6. Представлен откорректированные чертежи и ПЗ по разделу «Электротехническая часть».

Архитектурно-строительная часть

1) Общие данные альбомов АС заполнена в соответствии с разделами 5.2 и 6.2 ГОСТ 21.501-2011.
2) Таблица объемно планировочных показателей заполнена согласно приложению «Б» СП РК 3.02-107-2014;
3) В ОПЗ отображены объемно-планировочные и конструктивные решение сооружений в целом, добавлена антикоррозийные защиты

7.2 Оценка принятых проектных решений

В соответствии с Правилами определения общего порядка отнесения зданий и сооружений к технически и (или) технологически сложным объектам, утвержденными приказом Министерства национальной экономики Республики Казахстан от 28 февраля 2015 года № 165 (с изменениями и дополнениями по состоянию на 20 декабря 2016 года) разработчиком рабочего проекта установлен II (нормальный) уровень ответственности, не относящийся к технически сложным.

Рабочий проект разработан в необходимом объеме, в соответствии с заданием на проектирование, исходными данными, техническими условиями и нормативными требованиями.

Состав и комплектность представленных материалов соответствуют требованиям СН РК 1.02-03-2011 «Порядок разработки, согласования, утверждения и состав проектной документации на строительство».

Настоящий раздел «Оценка воздействии на окружающую среду» разработан в соответствии с требованиями «Инструкции по проведению оценки воздействия намечаемой хозяйственной деятельности на окружающую среду при разработке предплановой, плановой, пред проектной и проектной документации», утвержденной приказом Министра охраны окружающей среды Республики Казахстан от 28 июня 2007 года №204-П и «Методики определения нормативов эмиссии в окружающую среду», утвержденной приказом Министра охраны окружающей среды Республики Казахстан от 16 апреля 2012 года № 110-Ѳ.

На основании вышеизложенного рабочий проект соответствует требованиям СП «Санитарно-эпидемиологические требования к условиям труда и бытового обслуживания при строительстве, реконструкции, ремонте и вводе, эксплуатации объектов строительства» приказ Министра национальной экономики Республики Казахстан от 28 февраля 2015 года №177, СП «Гигиенические нормативы к физическим факторам, оказывающим воздействие на человека» утвержденные приказом Министра национальной экономики Республики Казахстан от 28 февраля 2015 года № 169.

Материалы инженерных изысканий содержат достаточные данные, необходимые для разработки рабочего проекта.

При разработке рабочего проекта учтены местные природно-климатические и геологические условия площадки строительства.

Принятые проектные решения, с учетом внесенных изменений по п. 7.2, соответствуют государственным нормативным требованиям по санитарной и экологической безопасности, функциональному назначению объекта**.**

После внесения изменений и дополнений основные технико-экономические показатели сложилось следующим образом:

таблица №6

№пп	Наименование	Ед. изм.	Показатели		Изменен. +увелич. -уменьш.
			Заявл. до эксп.	Реком. к утверж.	
1	Общая сметная стоимость строительства в текущих ценах на 2022г. в том числе: СМР оборудование прочие	млн.тенге	445,424 329,639 47,608 68,177	435,312 320,987 47,608 66,717	-10,112 -8,652 0,000 -1,460
2	Продолжительность строительства	месяцев	4,0	4,0	

Примечание: в результате рассмотрения сметной документации объекта, сметная стоимость строительства снизилась в текущих ценах 2022г на общую сумму 10,112 млн.тенге.

8. ВЫВОДЫ

8.1. С учетом внесенных изменений и дополнений рабочий проект **«Строительство водопроводных сетей в селе Жамбыл Астраханского района Акмолиснкой области»** соответствует требованиям государственных нормативов, действующих в Республике Казахстан, и рекомендуется для утверждения в установленном порядке со следующими основными технико-экономическими показателями:

1. Общая сметная стоимость строительства в текущих ценах на 2022г. — 435,312 млн.тенге
   в том числе: СМР — 320,987 млн.тенге
   оборудование — 47,608 млн.тенге
   прочие — 66,717 млн.тенге

2. Продолжительность строительства — 4,0 месяцев

8.2. Настоящее экспертное заключение выдано на основании исходных данных и утвержденных заказчиком материалов для проектирования, достоверность которых гарантирована ГУ «Отдел строительства, архитектуры и градостроительства Астраханского района» в соответствии с условиями договора №KAZE-0039 от 04.02.2022 года.

8.3. При предоставлении на утверждение и выдаче разрешения на производство работ рабочий проект подлежит проверке на соответствие его с настоящим заключением экспертизы.

8.4. Заказчику при строительстве максимально использовать оборудование, материалы и конструкции отечественных производителей.

8. ТҰЖЫРЫМДАР

8.1 «Ақмола облысы Астрахан ауданы Жамбыл ауылындағы су құбыры желілерінің құрылысы» жұмыс жобасын сараптаманың ескертпелері мен ұсыныстарымен енгізілген өзгерістер мен толықтыруларды ескере отырып, Қазақстан Республикасында қолданылатын мемлекеттік нормативтердің талаптарына сәйкес келетіндіктен, төмендегі

негізгі техника-экономикалық көрсеткіштерімен белгіленген тәртіппен бекітуге ұсыныс жасаймыз:

1.	2022 жылғы ағымдағы бағадағы және құрылыстың жалпы сметалық құны оның ішінде:	435,312 млн.тенге
	құрылыс-монтаж жұмыстары	320,987 млн.тенге
	құрал-жабдықтар	47,608 млн.тенге
	өзге де шығындар	66,717 млн.тенге
2.	Құрылыстың ұзақтығы	4,0 ай

8.2. Осы сараптамалық қорытынды 04.02.2022 жылғы №KAZE-0039 шарт талаптарына сәйкес, растығы «Астрахан ауданының құрылыс, сәулет және қала құрылысы бөлімі» ММ-мен кепілдендірілген бастапқы деректер мен тапсырыс берушімен бекітілген жобалауға арналған материалдар негізінде берілді.

8.3. Жұмыс жобасы бекітуге және жұмыс өндірісіне рұқсат берген кезінде сараптаманың осы қорытындысына сәйкес екендігі тексерілуі тиіс.

8.4. Тапсырыс беруші құрылыс жүргізу барысында отандық өндірушілердің құрал-жабдықтарын, материалдарын және конструкцияларын барынша көп қолдануы қажет.

Ссылка на окончательную редакцию документации

Куттыбаев Ш.С.

Директор

ТОО «Kaz Expertise»

Калкулов У.З.

Эксперт

ТОО «Kaz Expertise»

Битанова С.Н.

Эксперт

ТОО «Kaz Expertise»

Мырзакулов М.М.

Эксперт

ТОО «Kaz Expertise»

Примжанов Н.А.

Эксперт

ТОО «Kaz Expertise»

Қырықбаев Ғ.Т.

Эксперт

ТОО «Kaz Expertise»

Фазилов Ғ.С.

Эксперт

ТОО «Kaz Expertise»