ТОО «ШЫНДАУ»
г. Атырау ул. Махамбета Утемисова, 116 Г тел. 8/7122/ 52 09 09
e-mail: ing@shyndau.kz site: www.shyndau.kz

Реконструкция внутригородских автомобильных дорог г. Кульсары (3-этап)

ПАСПОРТ

29-16-П

г. Атырау 2021г.

ТОО «ШЫНДАУ»
Государственная лицензия №001136 от 17 апреля 2007 года

Реконструкция внутригородских автомобильных дорог г. Кульсары (3-этап)

ПАСПОРТ

Объект № 29-16
Экз._____

Директор Ешимкулов Н.Т.

ГИП Инсенбаев А.Р.

г. Атырау 2021г.

Содержание

Состав проекта	3
Паспорт проекта	4
Технико-экономические показатели	5
Ситуационная схема	6

Заказчик: ГУ «Отдел жилищно-коммунального хозяйства, пассажирского транспорта и автомобильных дорог Жылыойского района Атырауской области» **Разработчик:** ТОО «ШЫНДАУ», г. Атырау **Источник финансирования:** Средства районного бюджета **Место расположения:** Атырауская область, Жылыойский район, г.Кульсары	**Наименование проекта:** Реконструкция внутригородских автомобильных дорог г. Кульсары Жылыойского района Атырауской области (3 этап)	**Исходные данные, в том числе:** - Задание на проектирование, выданное заказчиком, ГУ «Отдел жилищно-коммунального хозяйства, пассажирского транспорта и автомобильных дорог Жылыойского района Атырауской области» - Архитектурное-планировочные задание №833 от 12.09. 17г. - Решение Акима №4 от 10.01.18г - Техническое условия ММК "Жылыойсу" №47 от 03.06.22г - Техническое условия ТОО "Жылыойгаз" №43 от 03.06.22г - Техническое условия АО Казакхтелеком ТУСМ-13 № 13-780-4/2021 от 08.06.22г - Техническое условия АО Казакхтелеком №32-13-40 от 03.06.19г

Эскизные графические материалы: Чертежи: План автомобильной дороги, Пересечение с инженерными коммуникациями, План организации рельефа, План организации дорожного движения, Конструкция дорожной одежды, Ситуационный план.

Технико-экономические показатели (в соответствующих единицах измерений):

Строительная длина (протяженность): 31,879 км **Категория дороги:** Основная улица в жилой застройке, второстепенные проезды. **Количество полос движения:** 1-2 **Ширина земляного полотна:** 10м **Ширина полосы движения:** 3,50/3,00 **Ширина проезжей части:** 3,50/6,00 **Тип дорожной одежды:** капитального типа **Вид покрытия:** асфальтобетон	**Сметная стоимость строительства в ценах 2022 года, в т.ч. СМР 5 089866,358** **Продолжительность строительства: 12** месяцев, из них 1 месяца подготовительный период

Дополнительные сведения, в том числе:

- состав проекта (рабочего проекта):

1. 29-16-П Паспорт
2. 29-16-АД Автомобильные дороги
3. 29-16-ПИК Пересечения с инженерными коммуникациями
4. 29-16-ПОС Проект организации строительства
5. 29-16-СМ Сметная документация
6. 29-16-ОВОС Оценка воздействия на окружающую среду

Прилагаемые документы: Отчет на инженерно-геодезические изыскания
Отчет на инженерно-геологические изыскания

- сведения о климатических, инженерно-геологических условиях района:

Климат района отличается резкой континентальностью, аридностью, проявляющейся в больших годовых и суточных амплитудах температуры воздуха и в неустойчивости климатических показателей во времени (из года в год). Для района характерным является изобилие тепла и преобладание ясной сухой погоды.

- основные конструктивные решения автомобильной дороги:

4см - асфальтобетон мелкозернистый горячий плотный
6см - асфальтобетон крупнозернистый горячий пористый
20см – щебеночно-песчаная смесь с4
15см - песчано-гравийная смесь природная

Должность и Ф.И.О. руководителя _____ **подпись**.
М.П.
Должность и Ф.И.О. ответственного за составление паспорта _____ **подпись**.
_____ **дата составления.**

Таблица №1 – Основные технико-экономические показатели

№ п.п	Наименование показателя	Ед. изм.	Значение										Примечание
			мкр.Кенжылой	мкр.4	мкр.Акмечеть	мкр.Атамура	мкр.Барлаушы	мкр.Автодорожник	мкр.СМП№615	мкр.СМП№ 224	мкр.Бирлик	мкр.Думан	
1	2	3	4	5	6	7	8	9	10	11	12	13	14
1	Уровень ответственности		технически сложный объект II (нормального) уровня ответственности										
2	Категория улицы		основная улица в жилой застройке/второстепенные проезды										
			основные	основные	основные	основные проезды	проезды	основные	основные проезды	основные проезды	основные проезды	основные проезды	
3	Протяженность улиц. Строительная длина улиц.	м	755,0	1243,17	786,52	1957,93	769,94	2572,01	882,44	1161,29	1018,91	1747,51	
4	Количество полос движения.	шт.	2	2	2	1-2	1	2	1-2	1-2	1-2	1-2	
5	Ширина полосы движения.	м	3,0	3,0	3,0	3,5/3,0	3,0	3,0	3,5/3,0	3,5/3,0	3,5/3,0	3,5/3,0	
6	Ширина проезжей части.	м	6,0	6,0	6,0	3,5/6,0	6,0	6,0	3,5/6,0	3,5/6,0	3,5/6,0	3,5/6,0	
7	Ширина обочин	м	1,0	1,0	1,0	1,0	1,0	1,0	1,0	1,0	1,0	1,0	
8	Дорожное покрытие.		капитального типа										
9	Площадь дорожного покрытия, всего: в т.ч. съездов.	м2	4737,05	6119,6	4713,94	8539,07	2657,32	16241,49	4605,96	6541,02	5965,79	9976,32	
10	Площадь тротуаров.	м2	-	-	-	-	-	-	-	-	-	-	
11	Протяженность и параметры инженерных коммуникаций.	м	-	-	-	-	-	-	-	-	-	-	
13	Нормативная продолжительность строительства.	мес.	12,0										

Продолжение таблицы №16

№ п.п	Наименование показателя	Ед. изм.	Значение								Примечание
			мкр.Жадырасын	мкр.Мирас	мкр.Достык	мкр.Мереке	мкр.Мурагер	мкр.Центральный	мкр.Промзона	мкр.Шутыла	
1	2	3	15	16	17	18	19	20	21	22	23
1	Уровень ответственности		технически сложный объект II (нормального) уровня ответственности								
2	Категория улицы		основная улица в жилой застройке/второстепенные проезды								
			основные	основные	основные проезды	основные проезды	основные	основные проезды	основные	основные	
3	Протяженность улиц. Строительная длина улиц.	м	474,75	573,74	6602,64	4586,77	1015,28	1012,53	937,84	3780,80	
4	Количество полос движения.	шт.	2	2	1-2	1-2	2	1-2	2	2	
5	Ширина полосы движения.	м	3,0	3,0	3,5/3,0	3,5/3,0	3,0	3,5/3,0	3,0/3,5	3,0	
6	Ширина проезжей части.	м	6,0	6,0	3,5/6,0	3,5/6,0	6,0	3,5/6,0	3,5/6,0	6,0	
7	Ширина обочин	м	1,0	1,0	1,0	1,0	1,0	1,0	1,0	1,0	
8	Дорожное покрытие.		капитального типа								
9	Площадь дорожного покрытия, всего: в т.ч. съездов.	м2	2863,34	3504,27	34065,93	23241,9	6159,23	5114,69	5619,04	23726,54	
10	Площадь тротуаров.	м2	-	-	-	-	-	-	-	-	
11	Протяженность и параметры инженерных коммуникаций.	м	-	-	-	-	-	-	-	-	
13	Нормативная продолжительность строительства.	мес.	12,0								

Главный инженер проекта **Инсенбаев А.**

Ситуационная схема

С
Ю

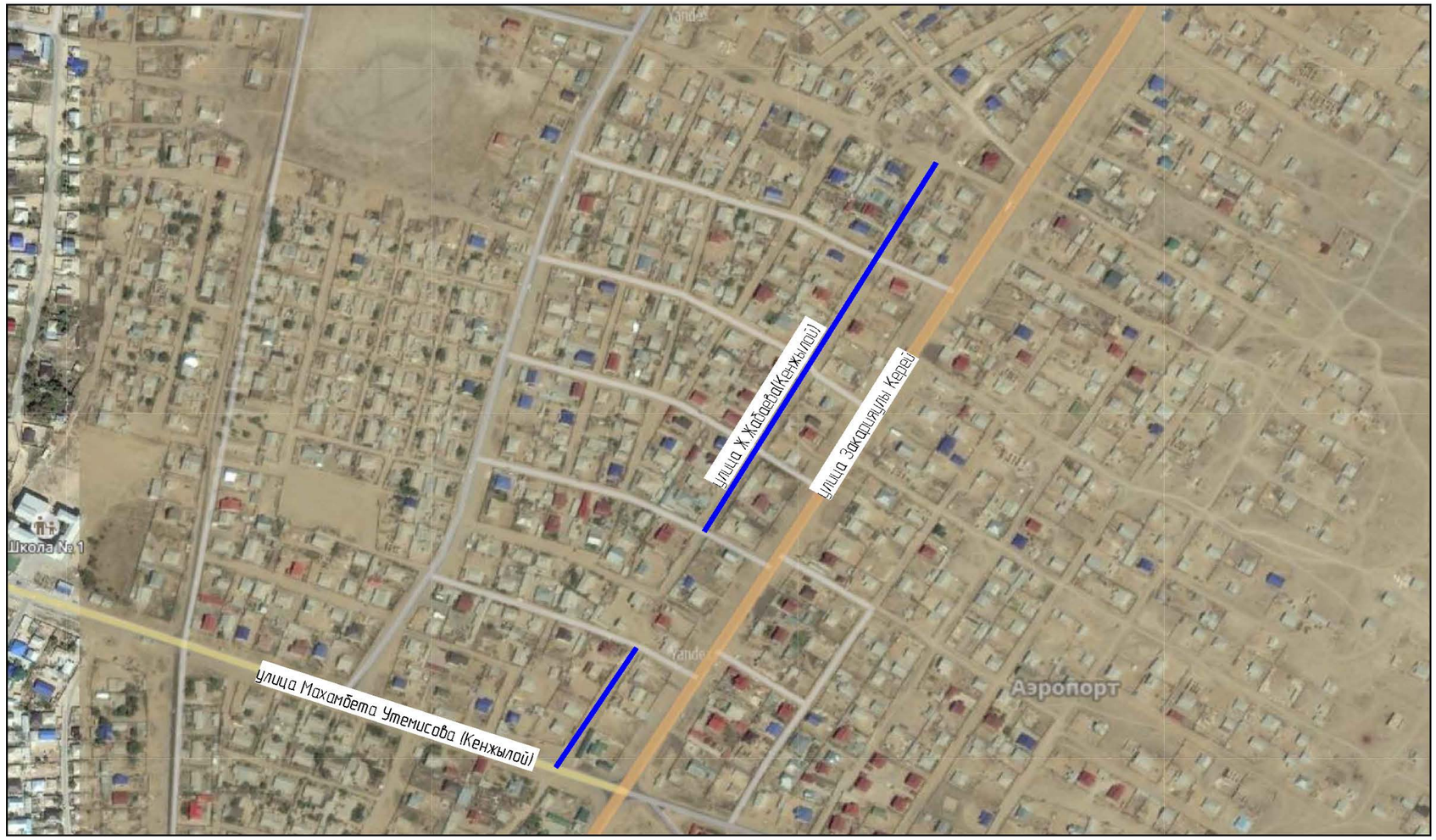

Примечание:

3 этап

ИЗМ.	КОЛ.	ЛИСТ	N°ДОК.	ПОДПИСЬ	ДАТА
РАЗРАБ.		Инсенбаев			
ГИП		Табылдиев			
Проверил		Кубаев С.			

29-16-АД_002.01.002

Реконструкция внутригородских автомобильных дорог г.Кульсары

Автомобильные дороги

СТАДИЯ	ЛИСТ	ЛИСТОВ
РП	1	1

Ситуационная схема мкр. Кен-Жылыой (3 этап)

ТОО "ШЫНДАУ" Г. АТЫРАУ

ФОРМАТ А3

ИНВ. N° ПОДЛ. | ПОДП. И ДАТА | ВЗАМ. ИНВ. N°

Ситуационная схема

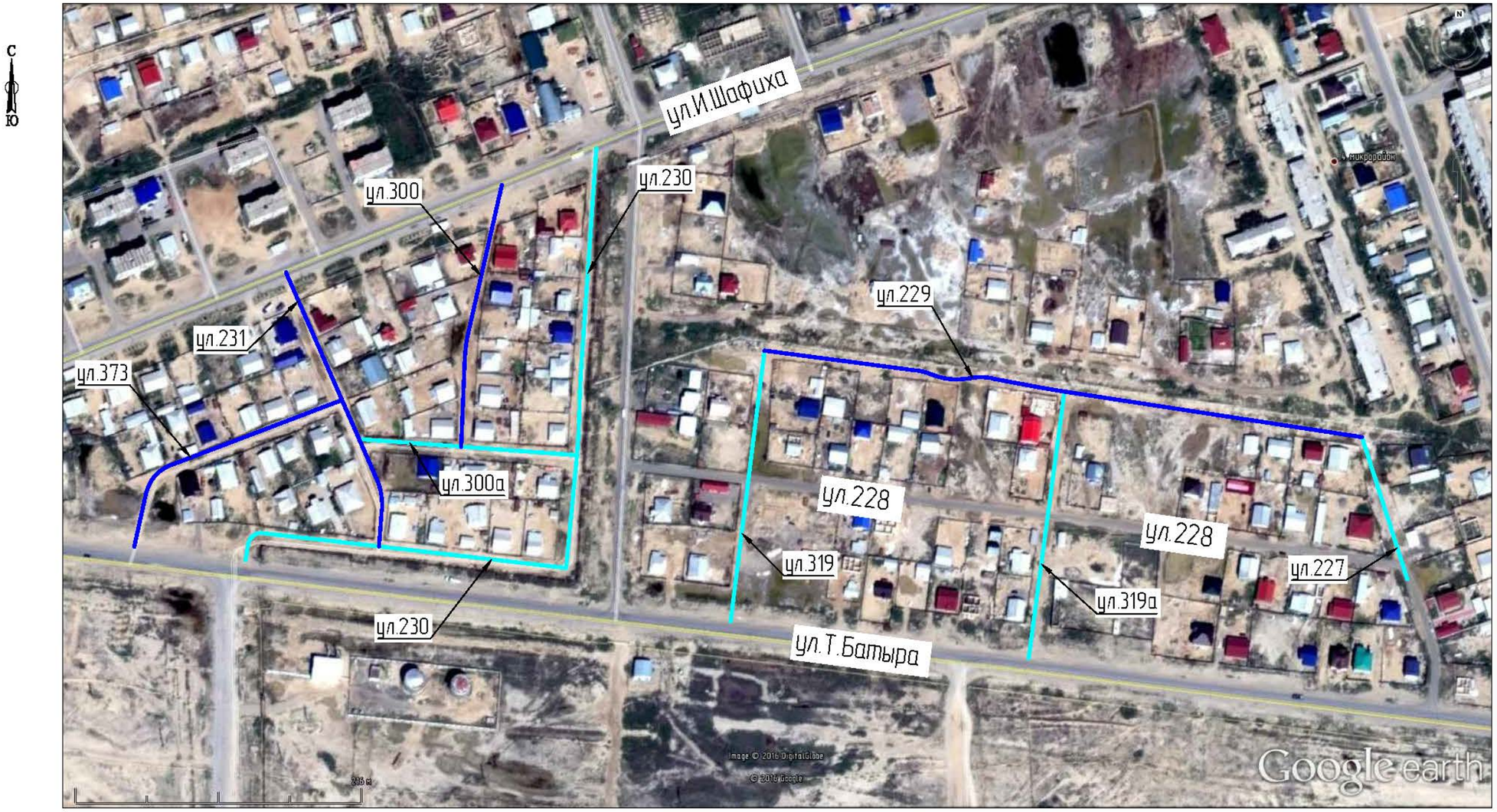

Примечание:

2 этап

3 этап

ИЗМ.	КОЛ.	ЛИСТ	N°ДОК.	ПОДПИСЬ	ДАТА
РАЗРАБ.		Инсенбаев			
ГИП		Табылдиев			
Проверил		Кубаев С.			

29-16-АД_002.04.002

Реконструкция внутригородских автомобильных дорог г.Кульсары

Автомобильные дороги	СТАДИЯ	ЛИСТ	ЛИСТОВ
	РП	1	1
Ситуационная схема улицы мкр.4	ТОО "ШЫНДАУ" Г. АТЫРАУ		

ФОРМАТ А3

ВЗАМ. ИНВ. N° | ПОДП. И ДАТА | ИНВ. N° ПОДЛ.

Ситуационная схема

Примечание:

2 этап

3 этап

Изм.	Кол.	Лист	N док.	Подпись	Дата	29-16-АД_002.06.002
						Реконструкция внутригородских автомобильных дорог г.Кульсары
Разраб.		Жиенбаев				Автомобильные дороги — Стадия: РП; Лист: 1; Листов: 1
ГИП		Табылдиев				
Проверил		Кубаев С.				Сводная схема мкр.Акмечеть (3 этап) — ТОО "ШЫНДАУ" Г. АТЫРАУ

Взам. инв. N° | Подп. и дата | Инв. N° подл.

Формат А3

Ситуационная схема

Примечание:

1 этап

3 этап

ИЗМ.	КОЛ.	ЛИСТ	N°ДОК.	ПОДПИСЬ	ДАТА
РАЗРАБ.		Инсенбаев			
ГИП		Табылдиев			
Проверил		Кубаев			

29-16-АД_002.07.002

Реконструкция внутригородских автомобильных дорог г.Кульсары

Автомобильные дороги	СТАДИЯ	ЛИСТ	ЛИСТОВ
	РП	1	1
Ситуационная схема мкр.Атамура (3 этап)	ТОО "ШЫНДАУ" Г. АТЫРАУ	

ФОРМАТ А3

ВЗАМ. ИНВ. N° | ПОДП. И ДАТА | ИНВ. N° ПОДЛ.

Ситуационная схема

С
Ю

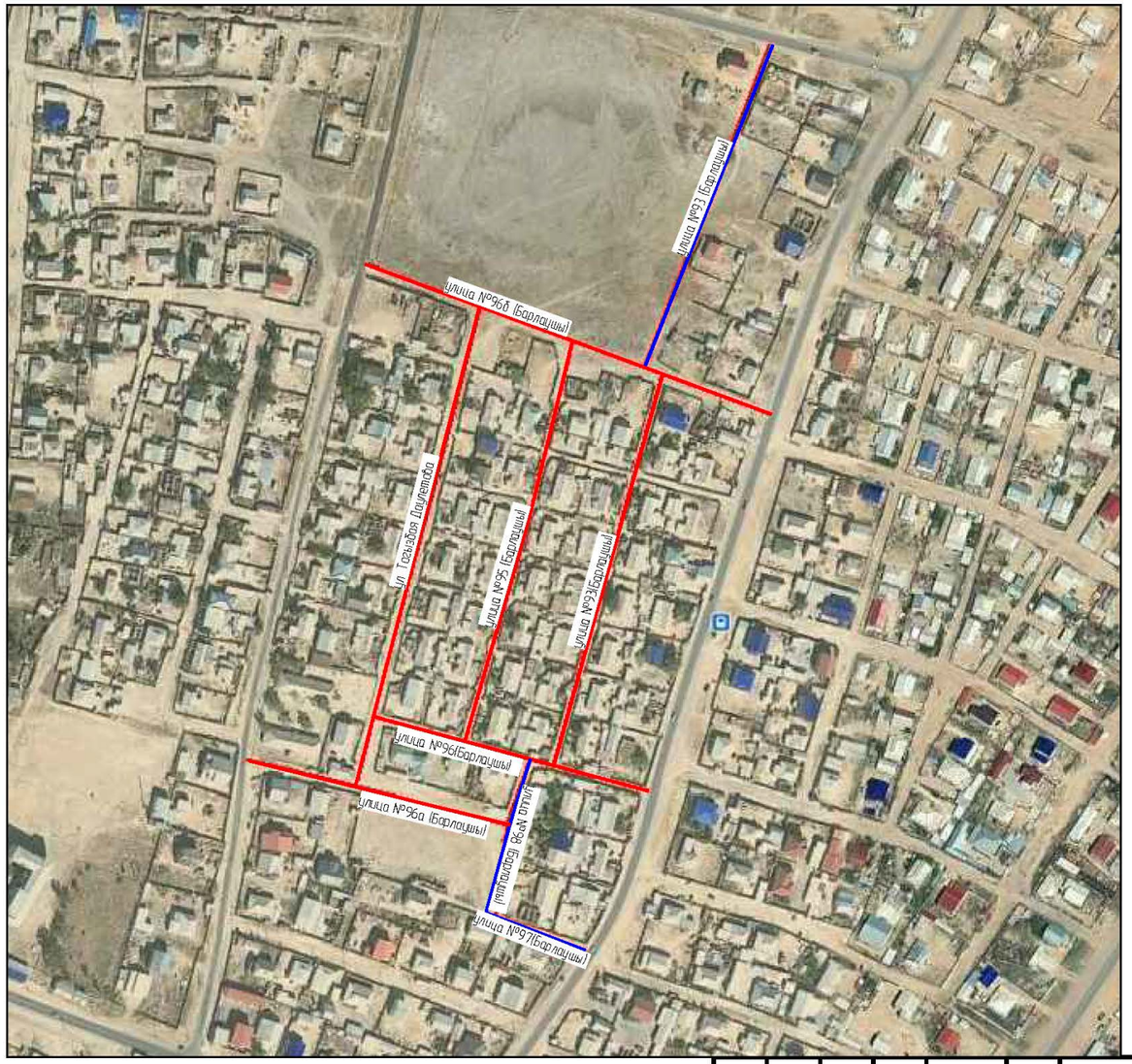

Примечание:

1 этап

3 этап

ИЗМ.	КОЛ.	ЛИСТ	N°ДОК.	ПОДПИСЬ	ДАТА
РАЗРАБ.		Инсенбаев			
ГИП		Табылдиев			
Проверил		Кубаев			

29-16-АД_002.08.002

Реконструкция внутригородских автомобильных дорог г.Кульсары

Автомобильные дороги

СТАДИЯ	ЛИСТ	ЛИСТОВ
РП	1	1

Ситуационная схема
мкр. Барлаушы (3 этап)

ТОО "ШЫНДАУ"
Г. АТЫРАУ

ФОРМАТ А3

ВЗАМ. ИНВ. N°

ПОДП. И ДАТА

ИНВ. N° ПОДЛ.

Ситуационная схема

С
Ю

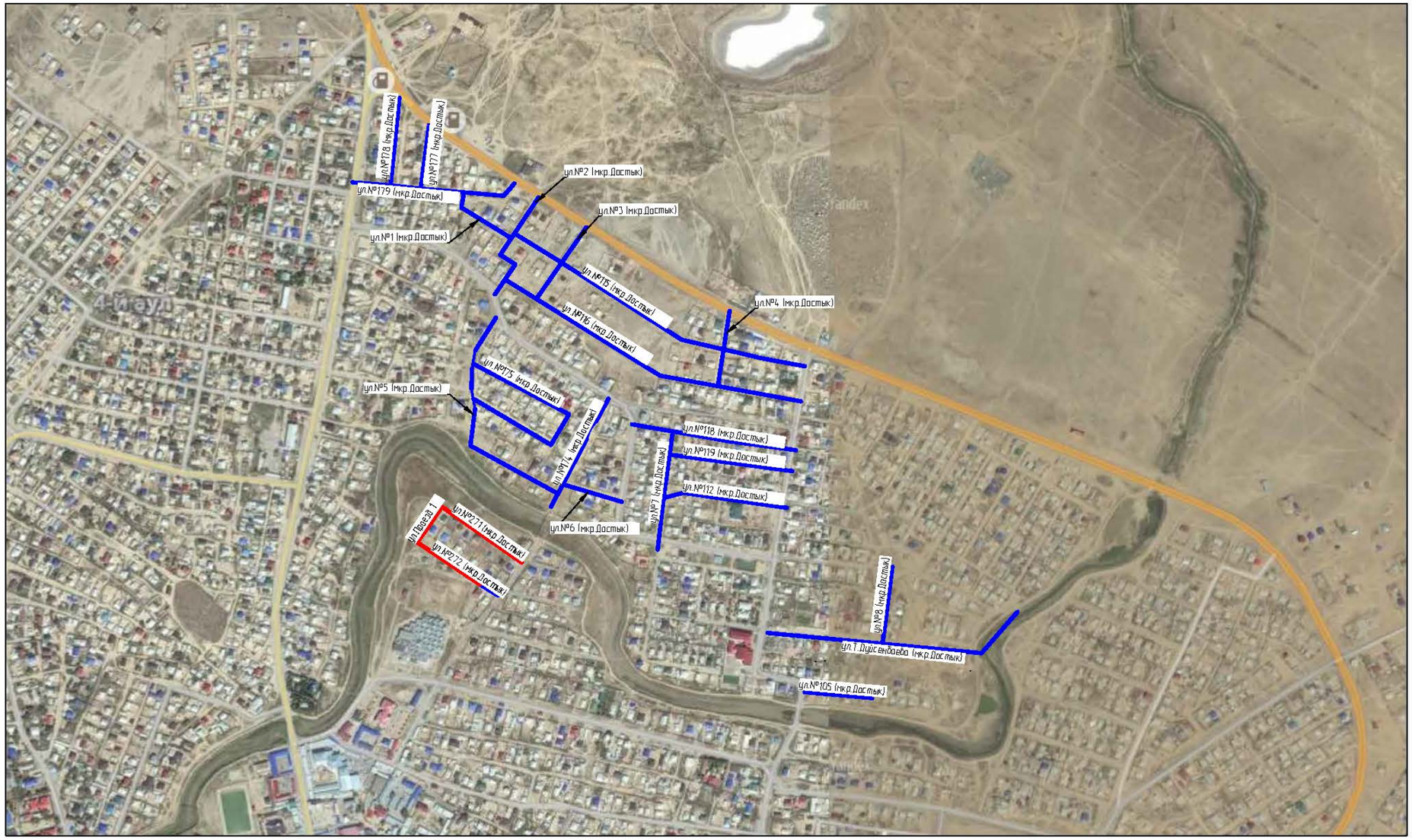

Примечание:

1 этап

3 этап

ИЗМ.	КОЛ.	ЛИСТ	N°ДОК.	ПОДПИСЬ	ДАТА
РАЗРАБ.		Инсенбаев			
ГИП		Табылдиев			
Проверил		Кубаев С.			

29-16-АД_002.11.002

Реконструкция внутригородских автомобильных дорог г.Кульсары

Автомобильные дороги	СТАДИЯ	ЛИСТ	ЛИСТОВ
	РП	1	1
Ситуационная схема мкр.Достык (3 этап)	ТОО "ШЫНДАУ" Г. АТЫРАУ		

ФОРМАТ А3

ВЗАМ. ИНВ. N°

ПОДП. И ДАТА

ИНВ. N° ПОДЛ.

Ситуационная схема

С
Ю

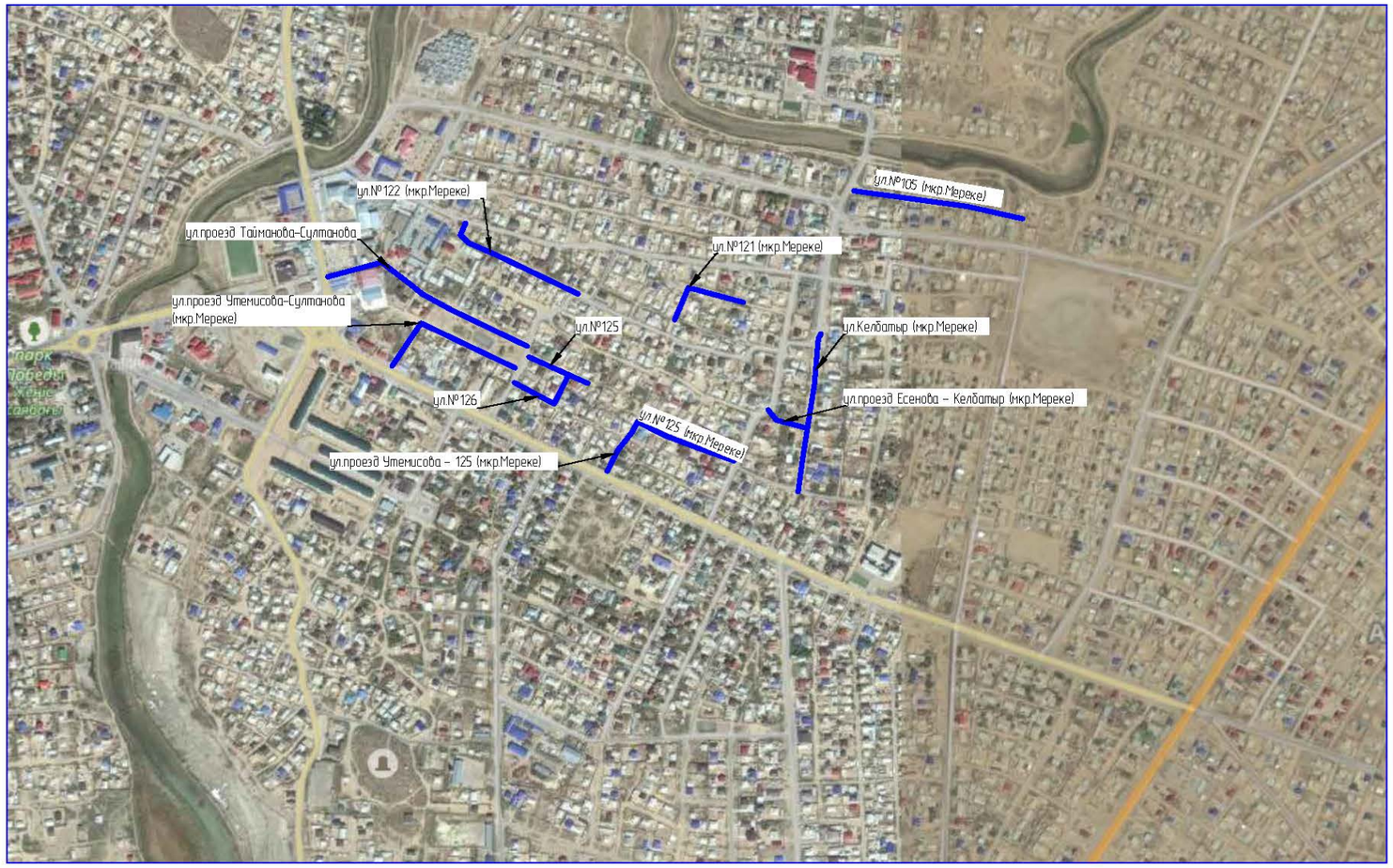

Примечание:

3 этап

ИЗМ.	КОЛ.	ЛИСТ	N°ДОК.	ПОДПИСЬ	ДАТА	29-16-АД_002.16.002
						Реконструкция внутригородских автомобильных дорог г.Кульсары
РАЗРАБ.		Инсенбаев				Автомобильные дороги — СТАДИЯ: РП; ЛИСТ: 1; ЛИСТОВ: 1
ГИП		Табылдиев				
Проверил		Кубаев С.				
						Ситуационная схема мкр.Мереке (3 этап) — ТОО "ШЫНДАУ" Г. АТЫРАУ

ВЗАИМ. ИНВ. N°

ПОДП. И ДАТА

ИНВ. N° ПОДЛ.

ФОРМАТ А3

Ситуационная схема

С
Ю

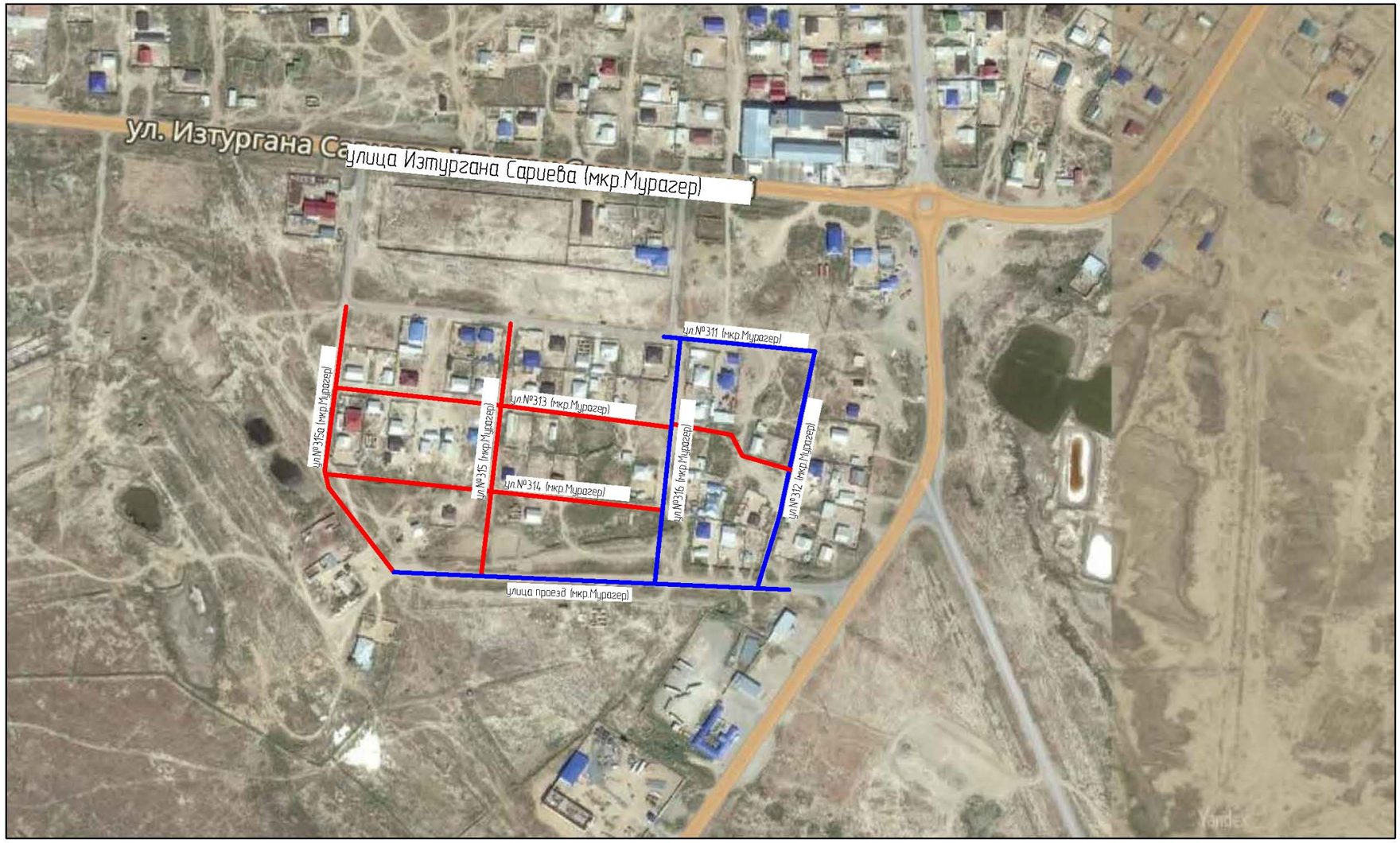

Примечание:

1 этап

3 этап

ИЗМ.	КОЛ.	ЛИСТ	N°ДОК.	ПОДПИСЬ	ДАТА
РАЗРАБ.		Инсенбаев			
ГИП		Табылдиев			
Проверил		Кубаев С.			

29-16-АД_002.18.002

Реконструкция внутригородских автомобильных дорог г.Кульсары

Автомобильные дороги

СТАДИЯ	ЛИСТ	ЛИСТОВ
РП	1	1

Ситуационная схема
мкр.Мурагер (3 этап)

ТОО "ШЫНДАУ"
Г. АТЫРАУ

ФОРМАТ А3

ВЗАМ. ИНВ. N°

ПОДП. И ДАТА

ИНВ. N° ПОДЛ.

Ситуационная схема

С
Ю

Примечание:

3 этап

ИЗМ.	КОЛ.	ЛИСТ	N°ДОК.	ПОДПИСЬ	ДАТА	29-16-АД_002.19.002
						Реконструкция внутригородских автомобильных дорог г.Кульсары
РАЗРАБ.		Инсенбаев				Автомобильные дороги — СТАДИЯ: РП; ЛИСТ: 1; ЛИСТОВ: 1
ГИП		Табылдиев				
Проверил		Кубаев С.				
						Ситуационная схема мкр.Центральный (3 этап) — ТОО "ШЫНДАУ" Г. АТЫРАУ

ФОРМАТ А3

ВЗАМ. ИНВ. N° | ПОДП. И ДАТА | ИНВ. N° ПОДЛ.

Ситуационная схема

Примечание:

3 этап

ИЗМ.	КОЛ.	ЛИСТ	N°ДОК.	ПОДПИСЬ	ДАТА
РАЗРАБ.		Инсенбаев			
ГИП		Табылдиев			
Проверил		Кубаев С.			

29-16-АД_002.21.002

Реконструкция внутригородских автомобильных дорог г.Кульсары

Автомобильные дороги

СТАДИЯ	ЛИСТ	ЛИСТОВ
РП	1	1

Ситуационная схема мкр.Промзона (3 этап)

ТОО "ШЫНДАУ" Г. АТЫРАУ

ФОРМАТ А3

ВЗАМ. ИНВ. N° | ПОДП. И ДАТА | ИНВ. N° ПОДЛ.

Ситуационная схема

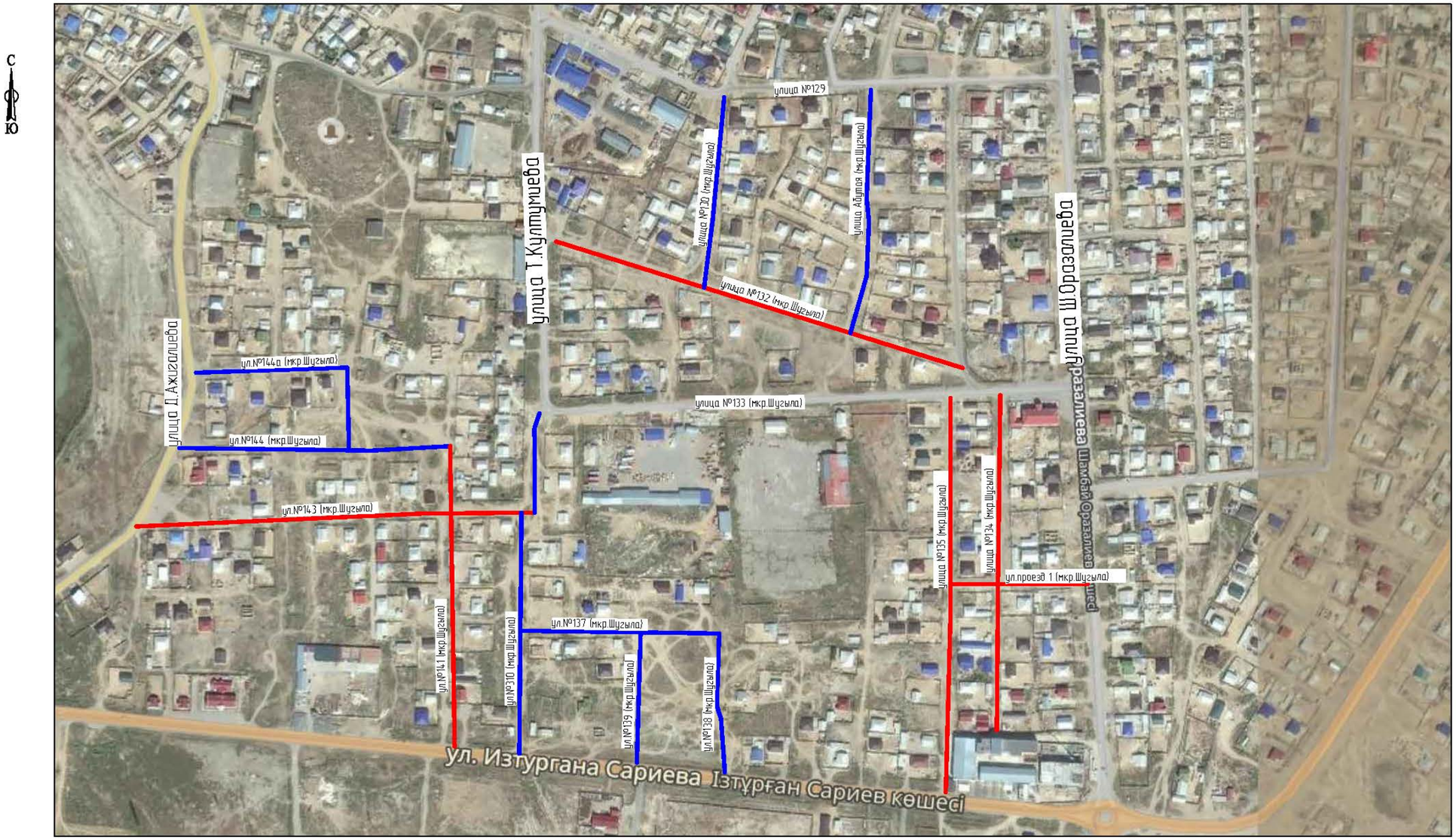

Примечание:

1 этап

3 этап

ИЗМ.	КОЛ.	ЛИСТ	N°ДОК.	ПОДПИСЬ	ДАТА
РАЗРАБ.		Инсенбаев			
ГИП		Табылдиев			
Проверил		Кубаев С.			

29-16-АД_002.24.002

Реконструкция внутригородских автомобильных дорог г.Кульсары

Автомобильные дороги	СТАДИЯ	ЛИСТ	ЛИСТОВ
	РП	1	1
Ситуационная схема мкр.Шугыла (3 этап)	ТОО "ШЫНДАУ" Г. АТЫРАУ		

ФОРМАТ А3

ВЗАМ. ИНВ. N°

ПОДП. И ДАТА

ИНВ. N° ПОДЛ.

Ситуационная схема

С
Ю

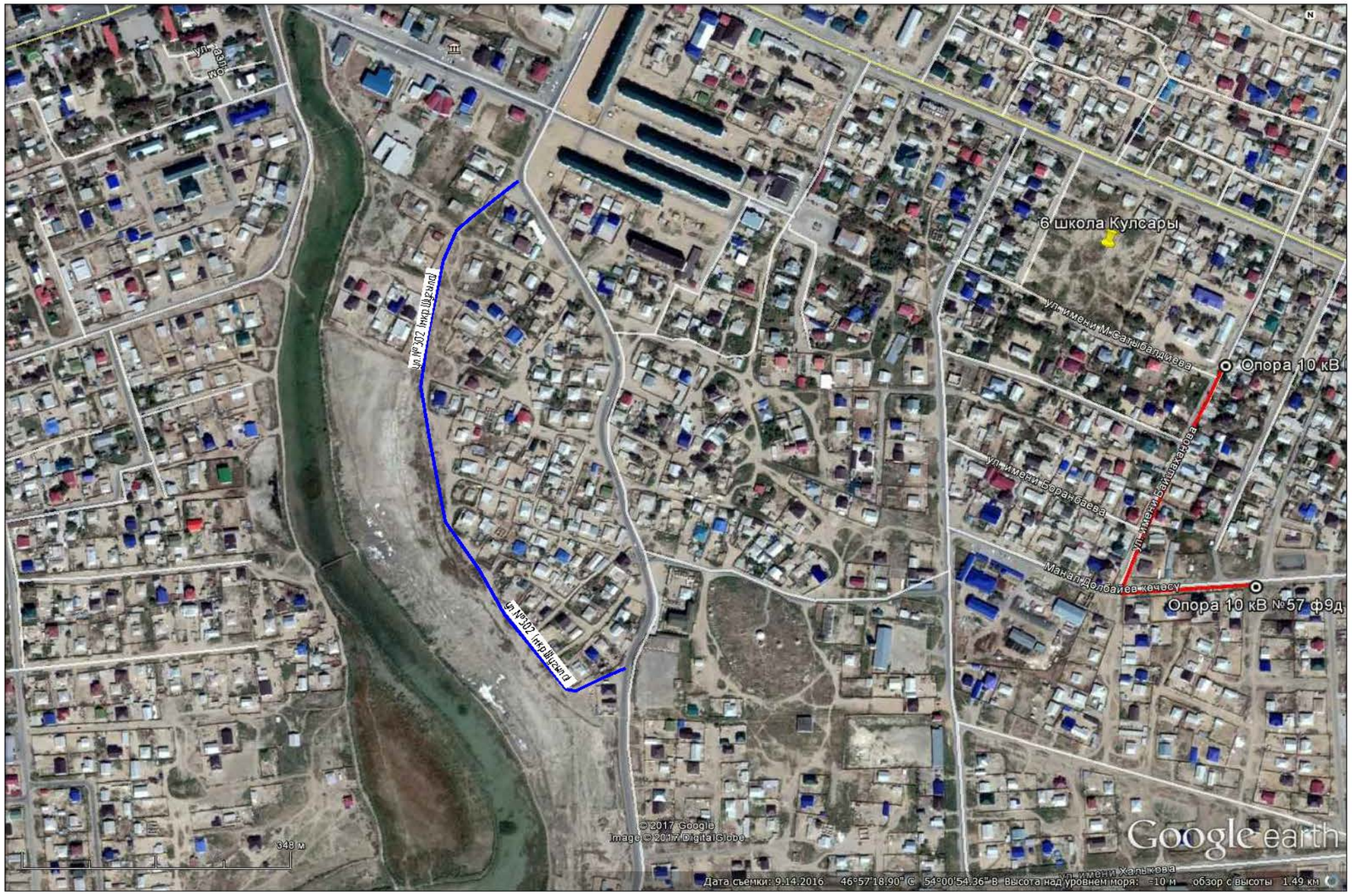

Примечание:

3 этап

ИЗМ.	КОЛ.	ЛИСТ	N°ДОК.	ПОДПИСЬ	ДАТА
РАЗРАБ.		Инсенбаев			
ГИП		Табылдиев			
Проверил		Кубаев С.			

29-16-АД_002.24.002

Реконструкция внутригородских автомобильных дорог г.Кульсары

Автомобильные дороги	СТАДИЯ	ЛИСТ	ЛИСТОВ
	РП	1	1
Ситуационная схема мкр.Шугыла (3 этап)	ТОО "ШЫНДАУ" Г. АТЫРАУ		

ФОРМАТ А3

ВЗАМ. ИНВ. N°

ПОДП. И ДАТА

ИНВ. N° ПОДЛ.

5 мкр №270 көше
Здесь можно добавить описание.
Обозначения
Ұзындығы-190 м
4 микрорайон
5 микрорайон
Google earth
© 2020 Google
Image © 2020 Maxar Technologies
400 m
N

Мереке ы/а №100 көше, Барлаушы ы/а №95 көше
Здесь можно добавить описание.
Обозначения
№100 көше-315 м
№95 көше-290 м
3-ші Ауыл
Ken Zhylyoi
микрорайон Разведка
Google earth
© 2020 Google
Image © 2020 Maxar Technologies
500 m
N

2 ауыл №114-№113 көшелері
Здесь можно добавить описание.
Обозначения
№113 көше-210 м
№114 көше-240 м
Dostyq district
2-ші Ауыл
3-ші Ауыл
500 m
Google earth
© 2020 Google
Image © 2020 Maxar Technologies

6 ауыл №150,151 көше
Здесь можно добавить описание.
Обозначения
№150 көше-195 м
№151 көше-545 м
Google earth
© 2020 Google
Image © 2020 Maxar Technologies
400 m
N

1)Бірлік ы/а №161 көше 2)№167 көше
Здесь можно добавить описание.
Обозначения
№161-325 м
№167-225 м
Google earth
© 2020 Google
Image © 2020 Maxar Technologies
200 m
N

№181 көше
Здесь можно добавить описание.
Обозначения
Ұзындығы-225 м
Google earth
© 2020 Google
Image © 2020 Maxar Technologies
500 m
N

4 ауыл №196 көше
Здесь можно добавить описание.
Обозначения
Ұзындығы-160 м
Кульсары
Google earth
© 2020 Google
Image © 2020 Maxar Technologies
400 m
N

№199 көше
Здесь можно добавить описание.
Обозначения
Ұзындығы-405 м
Google earth
© 2020 Google
Image © 2020 Maxar Technologies
200 m
N

№204 көше Автодорожник
Здесь можно добавить описание.
Обозначения
Ұзындығы-550 м
Google earth
Image © 2020 Maxar Technologies
400 m
N

СМП-615 ы/а №294 көше
Здесь можно добавить описание.
Обозначения
Ұзындығы-255 м
Google earth
© 2020 Google
Image © 2020 Maxar Technologies
300 m
N

№301 көше
Здесь можно добавить описание.
Кульсары
Обозначения
Ұзындығы-550 м
Google earth
© 2020 Google
Image © 2020 Maxar Technologies
400 m
N

Балуан Шолақ көшесі
Здесь можно добавить описание.
Обозначения
Ұзындығы-190 м
Кульсары
Google earth
© 2020 Google
Image © 2020 Maxar Technologies
400 m
N

Жадырасы ы/а №45 көше
Здесь можно добавить описание.
Обозначения
Ұзындығы-340 м
2-ші Ауыл
3-ші Ауыл
Ken Zhylyoi
Google earth
© 2020 Google
Image © 2020 Maxar Technologies
600 m
N

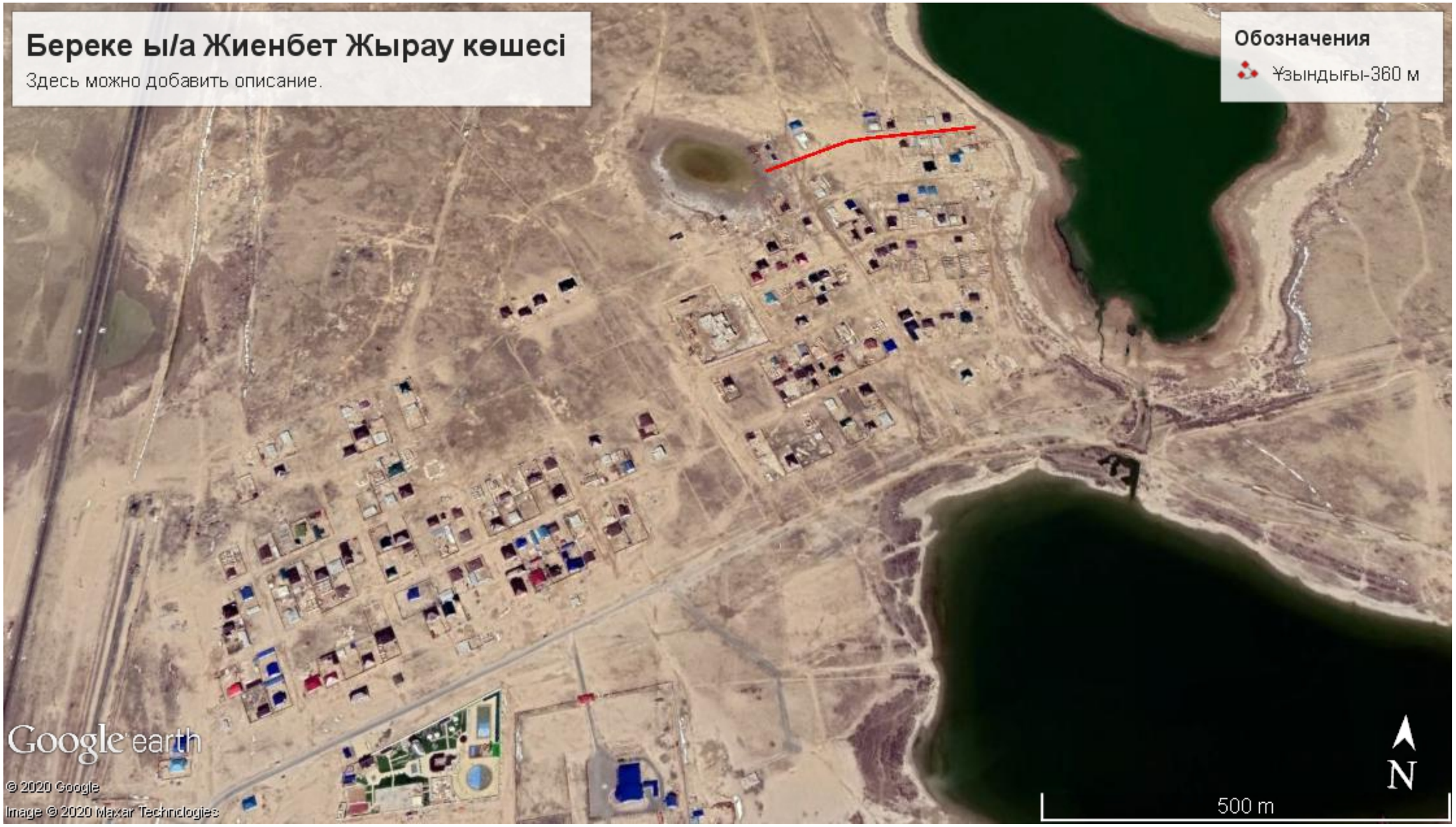
Береке ы/а Жиенбет Жырау көшесі
Здесь можно добавить описание.
Обозначения
Ұзындығы-360 м
Google earth
© 2020 Google
Image © 2020 Maxar Technologies
500 m
N

Ө.Ақтоғай мен Қ.Сүлейменов көшесін қосатын өткел
Здесь можно добавить описание.
Обозначения
Ұзындығы-330 м
Ө.Ақтоғай-Қ.Сүлейменов
2 микрорайон
Google earth
© 2020 Google
Image © 2020 Maxar Technologies
300 m
N

1) Т.Бекбаулиев көшесі 2) Х.Ғабдуллин көшесі
Здесь можно добавить описание.
Обозначения
Т.Бекбаулиев-650 м
Х.Ғабдуллин-600 м
Dostyq district
2-ші Ауыл
3-ш
микро
Google earth
© 2020 Google
Image © 2020 Maxar Technologies
600 m
N