ТОО "RUSARR"
ГСЛ 16018616

Рабочий проект
Строительство антенно-мачтовых сооружений в с. Кызыл Агаш, Жарминский район, ВКО.

Генеральный план

Директор ТОО "RUSARR" Соболева Л.А

Главный инженер проекта Пономарев В.М

Усть-каменогорск
2022г

Ведомость чертежей основного комплекта

Лист	Наименование	
1	Общие данные.	
2	Разбивочный план. План организации рельефа. План Благойстройства территории. План земляных масс.	

ОБЩИЕ УКАЗАНИЯ

1. Основные исходные данные:

Чертежи марки ГП разработаны на основании:

- технического задания на проектирование, выданного Заказчиком.
- топографической съемке в масштабе 1:500, выполненной ТОО "ALTAYGEO", 04.2022г;
- инженерно-геологическим изысканиям, выполненными ТОО "ALTAYGEO", 04.2022г;

2.Система координат –местная. Система высот – Балтийская.

Рабочий проект разработан в соответствии с действующими на территории Республики Казахстана Нормами и Правилами и предусматривает мероприятие, обеспечивающие взрывобезопасность и пожаробезопасность, исключающие вредные воздействие на окружающие среду и воздушный бассейн, а также предупреждающие чрезвычайные ситуации природного и техногенного характера.

Главный инженер проекта Пономарев В.М

Изм.	Кол.уч.	Лист	№док	Подпись	Дата	Строительство антенно-мачтовых сооружений в с. Кызыл Агаш, Жарминский район, ВКО.			
ГИП		Пономарев				Генеральный план	Стадия	Лист	Листов
выполнил		Пономарев					Р	1	
						Общие данные	ТОО "RUSARR" ГСЛ 16018616		

Формат: А4

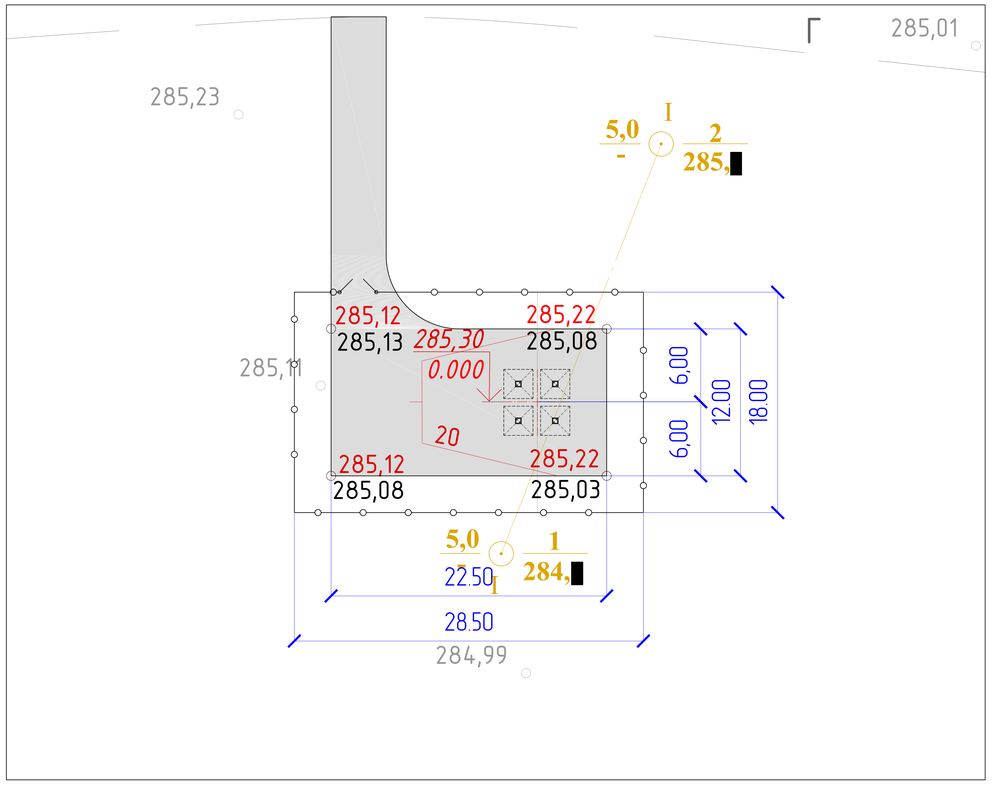

Ведомость объемов земляных масс

Наименование грунта	Количество, м³ В границах участка насыпь(+)	выемка(-)	Примечание
1. Грунт планировки территории	42	0	
2. Вытесненный грунт, в том числе при устройстве:			
а) а/б покрытия проездов, h=0,35		140	
3. Поправка на уплотнение (10%)	0,5		
Всего пригодного грунта	42,5	140	
4. Недостаток/избыток пригодного грунта	97,5		
5. Всего перерабатываемого грунта	140	140	

Ведомость тротуаров, дорожек и площадок

Поз.	Наименование	Тип	Площадь покрытия, м²	Примечание
1	А/б покрытие проездов и площадок	1	140	
2	Бордюр БР 100.30.15, м.п.	1	120	

Ведомость малых архитектурных форм

Поз.	Обозначение	Наименование	Кол.	Примечание
1		Ограждение, м.п.	93	8601-0602-0601
2		Ворота распашные	1	8601-0605-0201

План земляных масс

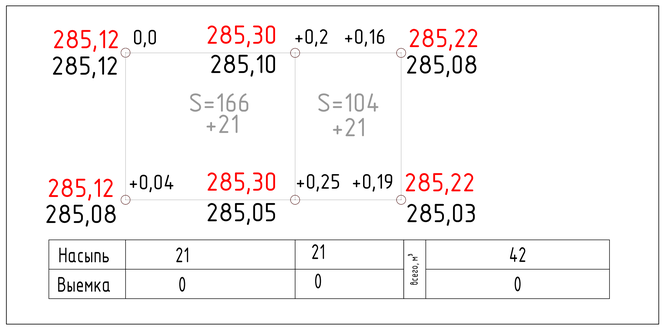

Насыпь	21	21	всего, м³	42
Выемка	0	0		0

Конструкция А/Б покрытия проездов, Тип1



Условные обозначения

-геологическая скважина

-проектируемое ограждение

S=104
+21

-площадь, м2
-объем, м3

285,12
285,08

-проектная отметка
-фактическая отметка

Примечание:
-данный лист читать совместно с листами разделов КМ, КЖ

Изм.	Кол.уч.	Лист	№док	Подпись	Дата
ГИП		Пономарев			
выполнил		Пономарев			

Строительство антенно-мачтовых сооружений в с. Кызыл Агаш, Жарминский район, ВКО.

Генеральный план	Стадия	Лист	Листов
	Р	2	

Разбивочный план.
План благоустройства территории
Масштаб 1:500

ТОО "RUSARR"
ГСЛ 16018616

Формат: А3