РЕСПУБЛИКА КАЗАХСТАН

ТОО «КАЗДОРПРОЕКТ»

РАБОЧИЙ ПРОЕКТ

«Капитальный ремонт автомобильной дороги областного значения «Шалкар-Бозой-Граница РУ (на Нукус)» участок 95-115 км»

Том 7. Оценка воздействия на окружающую среду

Книга 2. Отвод и рекультивация земель

51/21-2021-ОР

г. Усть-Каменогорск 2022г.

РЕСПУБЛИКА КАЗАХСТАН

ТОО «КАЗДОРПРОЕКТ»

Заказчик: **ГУ «Управление пассажирского транспорта и автомобильных дорог Актюбинской области»**

РАБОЧИЙ ПРОЕКТ

«Капитальный ремонт автомобильной дороги областного значения «Шалкар-Бозой-Граница РУ (на Нукус)» участок 95-115 км»

Том 7. Оценка воздействия на окружающую среду

Книга 2. Отвод и рекультивация земель

51/21-2021-ОР

Директор *Сабецкий А.В.*

Главный инженер проекта *Тидэ Т.В.*

Начальник группы *Синкина Г.А.*

г. Усть-Каменогорск 2022г.

Состав проекта

№ Тома	Обозначение	Наименование
1	**2**	**3**
		Паспорт проекта
Том 1	51/21-2021-ОПЗ	**Общая пояснительная записка**
Том 2		**Основные проектные решения**
	51/21-2021-РЧ-АД	Книга 1. План автомобильной дороги
	51/21-2021-РЧ-АД	Книга 2. Продольный профиль
	51/21-2021-РЧ-АД	Книга 3. Основные чертежи рабочего проекта
	51/21-2021-РЧ-АД	Книга 4.1. Поперечные профили земляного полотна
	51/21-2021-РЧ-АД	Книга 4.2. Поперечные профили земляного полотна
	51/21-2021-РЧ-АД	Книга 4.3. Поперечные профили земляного полотна
	51/21-2021-РЧ-АД	Книга 4.4. Поперечные профили земляного полотна
	51/21-2021-РЧ-ОБ	Книга 5. Обустройство дороги, организация и безопасность дорожного движения
Том 3		**Инженерное оборудование, сети и системы**
	51/21-2021-ЭС.1	Книга 1. Электроснабжение. ТОО «Энергосистема»
	51/21-2021-ЭС.2	Книга 2. Подключение временного АБЗ
Том 4	51/21-2021-ВО-АД	**Сводная ведомость объемов работ**
Том 5		**Сметная документация**
	51/21-2021-СД	Книга 1. Сводный и сметный расчет стоимости строительства
	51/21-2021-СД-АД	Книга 2. Автомобильная дорога и дорожные сооружения
	51/21-2021-СД-ЭС	Книга 3. Объекты энергетического хозяйства
	51/21-2021-СД	Книга 4. Перечень оборудования и изделий с прайс-листами.
	51/21-2021-СД	Книга 5. Альтернативный вариант прайс-листов
Том 6	51/21-2021-ОС-АД	**Проект организации строительства**
Том 7		**Оценка воздействия на окружающую среду**
	51/21-2021-РООС	Книга 1. Раздел охраны окружающей среды
	51/21-2021-ОР	Книга 2. Отвод и рекультивация земель
Том 8	51/21-2021-МС	**Согласования**
	Неразмножаемые документы:	
Книга 1		Инженерно-геодезический отчет
Книга 2		Инженерно-геологический отчет
Книга 3		Инженерно-гидрологический отчет
Книга 4		Отчет о результатах археологического обследования
Книга 5		Результаты обследования технического состояния автомобильной дороги

Содержание

№ п/п	Наименование	Стр.
1	2	**3**
1	Пояснительная записка	4
2	Сокращенный план трассы	8
3	Постановление Акимата Шалкарского района от 20.12.2018 № 318 о предоставлении права постоянного землепользования на земельный участок	9
4	Акт на право постоянного землепользования от 28.12.2018 года № 0112490	10
5	Выписка (выкопировка) из кадастровой карты земельных участков	14
6	Экспликация оформленных землепользователей в границах запрашиваемой территории	15
7	Ведомость АБЗ, полевых станов с подъездами к ним	16
8	Ведомость временного отвода дороги для пропуска транзитного движения	17
9	Ведомость временного отвода под переустройство и строительство ВЛ	18
10	Ведомость постоянного отвода для размещения автомобильной дороги	19
11	Экспликация отводимых земель	47
12	Акт выбора и обследования земельного участка на временный отвод № 443	48
13	Заключение земельной комиссии на временный отвод от 09.11.2021 г	50
14	Направление на выполнение землеустроительных работ на временный отвод от 15.11.2021 г. № 1154	51
15	Акт выбора и обследования земельного участка на постоянный отвод № 446	52
16	Заключение земельной комиссии на постоянный отвод от 16.11.2021 г	54
17	Направление на выполнение землеустроительных работ на постоянный отвод от 17.11.2021 г. № 1162	55
18	Предварительный расчет стоимости потерь сельскохозяйственного производства	56
19	Типовой поперечный профиль земляного полотна и конструкция дорожной одежды дороги для пропуска транзитного движения	57
20	Типовой поперечный профиль	58
21	График отвода земель	59
22	Сметы на выполнение землеустроительных работ	72

1 Введение

Раздел «Отвод и рекультивация земель» разработан в составе рабочего проекта по капитальному ремонту автомобильной дороги областного значения «Шалкар-Бозой-Граница РУ (на Нукус)» участок км 95-115, на основании задания на проектирование, выданного ГУ «Управление пассажирского транспорта и автомобильных дорог Актюбинской области» от 20 июля 2021г., с учётом требований Архитектурно-планировочного задания KZ12VUA00546458 от 01.11.2020г., выданного ГУ «Шалкарский районный отдел архитектуры, строительства, жилищно-коммунального хозяйства, пассажирского транспорта и автомобильных дорог».

Капитальный ремонт автомобильной дороги областного значения «Шалкар-Бозой-Граница РУ (на Нукус)» участок км 95-115 включен в программу развития территорий Актюбинской области на 2020-2025гг. В свою очередь, данная Программа разработана для реализации Стратегического плана развития Республики Казахстан до 2025 года, Прогнозной схемы территориально-пространственного развития страны до 2030 года (далее - Прогнозная схема), Послания Главы государства народу Казахстана от 5 октября 2018 года "Рост благосостояния казахстанцев: повышение доходов и качества жизни", поручений Елбасы, озвученных на XVIII очередном съезде партии "Нұр Отан", по вопросам реализации региональной политики.

Проектируемый участок автодороги проходит по территории Шалкарского района Актюбинской области. Начало участка автомобильной дороги соответствует км 94+738 (ПК 0+00) существующего километража, конец участка соответствует км 114+758 (ПК 200+20). Земли, прилегающие к автодороге относятся к землям населенного пункта и сельскохозяйственного назначения, используются для свободного выпаса домашнего скота - пастбища. Границы землепользователей с указанием видов угодий приведены в проекте отвода автомобильной дороги.

Рабочий проект выполнен в соответствии с заданием на проектирование, АПЗ, ТУ и действующими на территории Республики Казахстан строительными нормами, правилами и стандартами. В рабочем проекте предусмотрено устройство новой дорожной одежды, уширение и поднятия земляного полотна, уполаживание откосов земляного полотна, доведение параметров дороги до категории IV, устройство примыканий, разработка раздела обустройства дороги и охраны окружающей среды, произведены согласования со всеми заинтересованными организациями.

Главный инженер проекта **Т.В. Тидэ**

2 Отвод земель

2.1 Постоянный отвод

Начало участка ПК 0+00 соответствует существующему километру км 94+738 автомобильной дороги областного значения «Шалкар-Бозой-Граница РУ (на Нукус)», заканчивается участок на существующем км 114+758 (ПК 200+20). Общая протяженность участка реконструкции – 20,02 км. Участок реконструкции расположен в Актюбинской области в границах Шалкарского района.

На автомобильную дорогу у балансодержателя, ГУ «Управление пассажирского транспорта и автомобильных дорог Актюбинской области», имеются акты на право постоянного землепользования: акт №0112490 от 28.12.2018г. с кадастровым номером 02-035-028-164. Согласно данных госактов ширина отвода существующей автодороги составляет порядка 26 метров, что соответствует нормам отвода для автодороги IV категории. С учётом комплекса предусматриваемых рабочим проектом работ по капитальному ремонту автодороги, в том числе уширение и поднятия земляного полотна, уполаживание откосов земляного полотна, устройство примыканий, необходимо выполнить дополнительный отвод земель.

По сведениям государственного земельного кадастра филиала НАО «Государственная корпорация «Правительство для граждан» по Актюбинской области по состоянию на 11.08.2021г. земли примыкающие к существующей полосе отвода проектируемой автодороги относятся к землям населенного пункта и сельскохозяйственного назначения. Вдоль трассы расположены земельные участки сельскохозяйственного назначения к/х «Ак-Ай» Алмагамбет М.К. (кадастровый номер 02-035-012-165), к/х «Бак-Даулет» Саттыкова А.А. (кадастровый номер 02-032-012-224), к/х «Самырат» Теремуратова Ж.С. (кадастровый номер 02-035-012-252), СПК «Орадақонған» (кадастровый номер 02-035-012-260), которые находятся во временном долгосрочном возмездном землепользовании (аренде). Также автодорога проходит по землям населенного пункта села Есетата, землям запаса Айшуакского сельского округа Шалкарского района. Дополнительно занимаемые земли представлены пастбищными угодьями (см. график отвода и экспликацию земель).

По предварительным данным на момент выбора и обследования земельных участков под постоянный отвод, площадь, необходимая для размещения автомобильной дороги и ее объектов на участке км 95--115 составила 65 га. В дальнейшем, при детальной проработке плана и профиля проектируемого участка автодороги, общая площадь земель необходимая в постоянный отвод под автомобильную дорогу с примыкающими съездами составила 54,88 га. На сегодняшний день на участке км 95-115 для размещения автомобильной дороги в постоянное землепользование уже предоставлено 52,06 га. В результате уширения и поднятия земляного полотна, уполаживания откосов земляного полотна, доведение параметров дороги до категории IV и устройства примыканий требуется дополнительный отвод земель в постоянное землепользование площадью 2,82 га, (см. Экспликацию отводимых земель).

Оформление права постоянного землепользования производится на ГУ «Управление пассажирского транспорта и автомобильных дорог Актюбинской области».

2.2 Временный отвод

На период капитального ремонта автодороги проектом предусмотрен отвод земель во временное землепользование для размещения временных объектов: полевых станов строителей, площадок для хранения дорожно-строительных материалов (ДСМ), площадку под временный асфальто-бетонный завод, дороги для пропуска транзитного движения, полос отвода на период переустройства воздушных линий электропередач. Проектом предусмотрено размещение всех вышеперечисленных площадок слева, либо справа от полосы постоянного отвода, в зависимости от условий местности, см. ведомость временного отвода земель и

чертёж «График отвода земель». Временные объекты располагаются на землях населенного пункта села Есетата и села Бегимбет, землям запаса Айшуакского сельского округа Шалкарского района, к/х «Ак-Ай» Алмагамбет М.К. (кадастровый номер 02-035-012-165), к/х «Бак-Даулет» Саттыкова А.А. (кадастровый номер 02-032-012-224), к/х «Самырат» Теремуратова Ж.С. (кадастровый номер 02-035-012-252), СПК «Орадақонған» (кадастровый номер 02-035-012-260). Все выше перечисленные временные объекты расположены на пастбищных угодиях. (см. график отвода и экспликацию земель).

По предварительным данным на момент выбора и обследования земельных участков дополнительно во временный отвод было необходимо 60,0 га для полевых станов строителей, площадок для хранения дорожно-строительных материалов (ДСМ), площадку под временный асфальто-бетонный завод, дороги для пропуска транзитного движения, полос отвода на период переустройства воздушных линий электропередач. В дальнейшем, при детальной проработке проектных решений по капитальному ремонту автодороги были уточнены площади под объектами строительства на период ремонта. Площадь земель необходимая для временного отвода составляет 54,18 га (см. Экспликацию отводимых земель).

Оформление права временного землепользования производится на подрядную организацию, которая будет выполнять строительные работа по реконструкции автодороги.

3 Землепользование

3.1 Обоснование отвода земель

Ширина постоянной и временной полосы отвода зависят от высоты насыпи, типов применяемых поперечных профилей земляного полотна. Типовые поперечные профили запроектированы с учётом требований СП РК 3.03-101-2013 и СТ РК 1413-2005. Ширина земляного полотна составляет – 10м.

В проекте приняты следующие типы поперечного профиля:

- Тип 1 –насыпь высотой до 1,0м крутизна откосов земляного полотна 1:4 .
- Тип 2 – выемка глубиной до 1,0м крутизна внешних откосов земляного полотна 1:10.

Для сокращения площади занимаемых земель в проекте предусмотрено следующее:

- устройство земляного полотна возможно из притрассовых резервов и выемок;
- максимально используется существующая автодорога.

Отвод земель во временное пользование предусмотрен только на период реконструкции автодороги. По окончании работ по реконструкции автодороги все земли, отводимые во временное пользование после работ по рекультивации (учтено рабочим проектом) возвращаются в составе прежних угодий.

3.2. Возмещение потерь.

В соответствии со статьей 105 Земельного кодекса РК, потери сельскохозяйственного производства, вызванные изъятием сельскохозяйственных угодий для использования их в целях не связанных с ведением сельского хозяйства подлежат возмещению в бюджет РК в размере, определённом по нормам, утвержденных Приказом Министра национальной экономики РК №161 от 23.12.2014г. «Об утверждении нормативов возмещения потерь сельскохозяйственного производства вызванных изъятием сельскохозяйственных угодий для использования их в целях не связанных с ведением сельского хозяйства». Согласно статьи 153 Земельного кодекса РК, определение потерь сельскохозяйственного производства при изъятии сельскохозяйственных угодий для целей, не связанных с ведением сельского хозяйства, является монопольным видом работ предприятия ведущего государственный земельный кадастр.

В настоящем рабочем проекте размер потерь сельскохозяйственного производства определен предварительно и составляет для постоянного отвода – 67,680 тыс. тенге, для временного отвода – 1 300,320 тыс. тенге. Для расчета размера потерь сельскохозяйственного производства, согласно данным автоматизированной информационной системы государственного земельного кадастра, за основу взят тип почв – пески.

В соответствии с пунктом 1 статьи 106 Земельного кодекса РК стоимость потерь уточняется в составе землеустроительного проекта, который является основанием для принятия местным исполнительным органом решения о предоставлении соответствующего права на земельный участок. В соответствии с пунктом 5 статьи 106 Земельного кодекса РК размеры потерь согласовываются с лицом, заинтересованным в предоставлении ему земельного участка, и оформляются актом, который утверждается решением местного исполнительного органа о предоставлении права на земельный участок.

3.3. Рекультивация временно занимаемых земель

Рекультивация временно занимаемых земель запроектирована в соответствии с «Временными указаниями по составлению рабочих проектов рекультивации нарушенных земель Казахской Республики». Согласно существующих положений, все работы по рекультивации земель в настоящем проекте предусмотрено выполнить за счет средств на реконструкцию автомобильной дороги.

Целью рекультивации является предотвращение отрицательного воздействия нарушенных территорий на окружающую среду и восстановление эстетической ценности нарушенных земель.

По окончанию реконструкции автодороги рекультивации подлежат все земельные участки, подвергшиеся нарушению при производстве работ, а именно: полевые станы и площадки складирования дорожно-строительных материалов с подъездными путями, участок для размещения временного асфальтобетонного завода с подъездом, дороги для пропуска транзитного движения. Рекультивацию нарушенных земель предусматривается провести в один этап – технический.

Технический этап заключается в освобождении земельных участков от дорожно-строительных материалов, исправлении нарушенных форм рельефа, планировочных работах.

Общая площадь рекультивации составляет – 54,18 га, в том числе:

- Полевые станы и площадки ДСМ с подъездами – 0,77 га;
- Дорога для пропуска транзитного движения – 39,9 га;
- Площадка для временного АБЗ с подъездным путем – 9,41 га;
- Участки для переустройства и строительства линий электропередач – 4,1 га.

По окончанию работ все временно занимаемые земли должны быть приведены подрядной строительной организацией в состояние пригодное для использования в сельскохозяйственных целях и возвращены прежнему землепользователю.

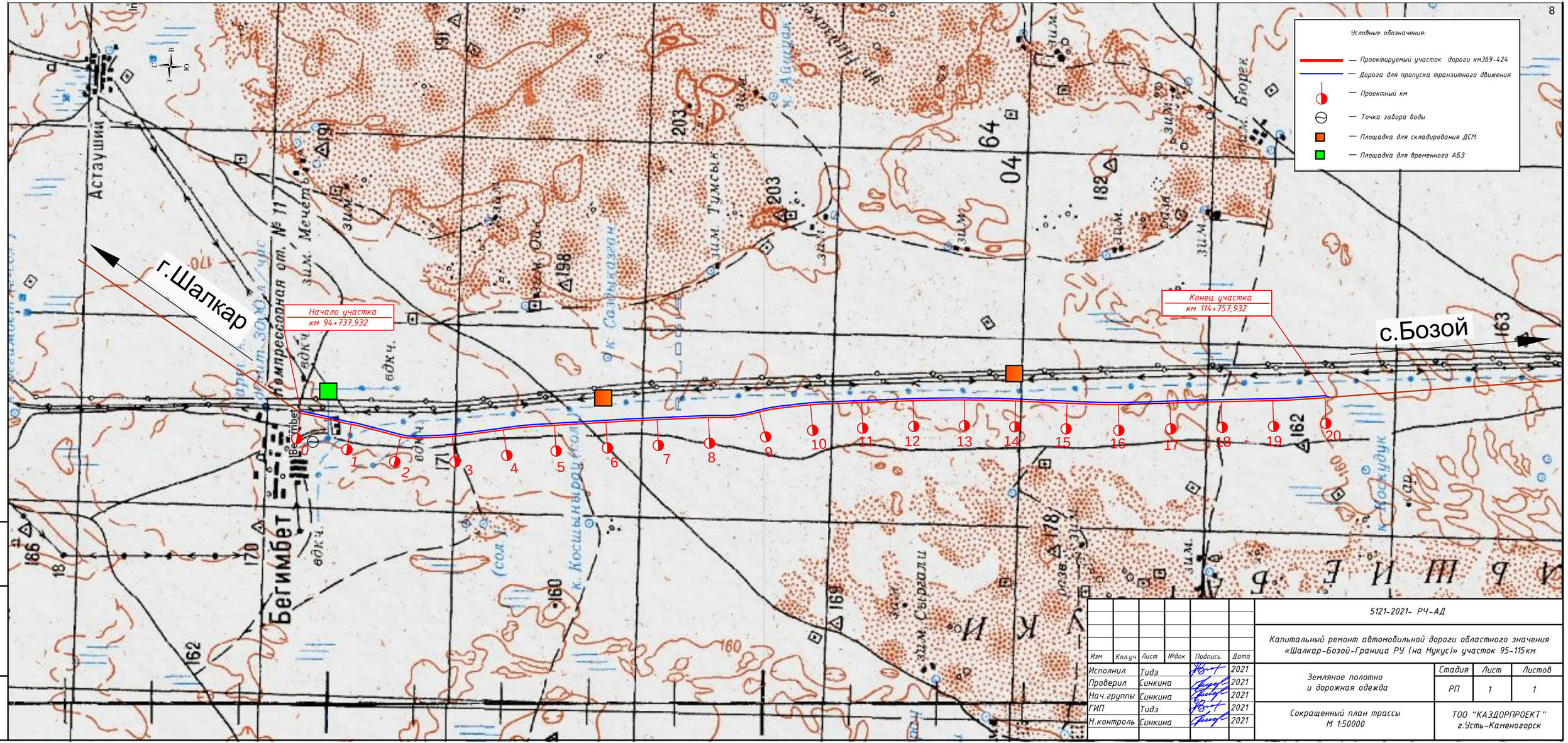

Изм	Кол.уч	Лист	№док	Подпись	Дата
Исполнил		Тидэ			2021
Проверил		Синкина			2021
Нач.группы		Синкина			2021
ГИП		Тидэ			2021
Н.контроль		Синкина			2021

5121-2021- РЧ-АД

Капитальный ремонт автомобильной дороги областного значения «Шалкар-Бозой-Граница РУ (на Нукус)» участок 95-115км

Земляное полотно и дорожная одежда

Стадия	Лист	Листов
РП	1	1

Сокращенный план трассы М 1:50000

ТОО "КАЗДОРПРОЕКТ" г.Усть-Каменогорск

Взам. инв. №

Подпись и дата

Инв. № подл.

жер 1

Қаулы № 318
20.12.2018 ж

«Ақтөбе облысының жолаушылар көлігі және автомобиль жолдары басқармасы» мемлекеттік мекемесінің иелігіне жер учаскелерін тұрақты жер пайдалану құқықтарымен табыстау туралы.

Қазақстан Республикасының 2001 жылғы 23-қаңтардағы №148-II «Қазақстан Республикасындағы жергілікті мемлекеттік басқару және өзін-өзі басқару туралы» Заңының 31, 37-баптарына, Қазақстан Республикасының 20-маусым 2003 жылғы №442-II Жер Кодексінің 17, 34, 43, 44-баптарына, «Ақтөбе облысының жолаушылар көлігі және автомобиль жолдары басқармасы» ММ-сі басшысының орынбасары Н.Аспеновтың қатынасына, жасақталған жер учаскесін таңдау, зерттеу актісі мен ситуациялық сызба-жобасына, 22-ақпан 2018 жылғы аудандық жер қатынастарын реттеу және жер учаскесіне құқық беру жөніндегі комиссия отырысының қорытындысына және арнайы мамандандырылған мекеменің дайындаған жерге орналастыру жобасына орай аудан әкімдігі **ҚАУЛЫ ЕТЕДІ:**

1. «Ақтөбе облысының жолаушылар көлігі және автомобиль жолдары басқармасы» мемлекеттік мекемесі иелігіне экспликацияға сәйкес Шалқар ауданындағы «Шалқар-Бозой-ӨР (Нөкіс)» автожолын орналастыру және қызмет көрсету үшін жалпы ауданы 657,12 гектар (оның ішінде басқа жерлер 657,12 гектар) жер учаскелері тұрақты жер пайдалану құқықтарымен берілсін.

2. Жер учаскелері бөлінеді және ауылшаруашылығы мақсатындағы жерлер санатына жатады.

3. Арнайы мамандандырылған мекемеден жоғарыда аталған мемлекеттік мекеме иелігіне тұрақты жер пайдалану құқығын беретін жер актілерін дайындап беру сұралсын.

Шалқар ауданы әкімі: Б.Қаниев.

Не числится в Юстиции

ТҰРАҚТЫ ЖЕР ПАЙДАЛАНУ
ҚҰҚЫҒЫН БЕРЕТІН

АКТ

НА ПРАВО ПОСТОЯННОГО
ЗЕМЛЕПОЛЬЗОВАНИЯ

№ 0112490

Жер учаскесінің кадастрлық нөмірі: **02-035-028-164**
Жер учаскесіне тұрақты жер пайдалану құқығы
Жер учаскесінің алаңы: **626.8600 га**
Жердің санаты: **Ауыл шаруашылық мақсатындағы жерлер**
Жер учаскесін нысаналы тағайындау:
"Шалқар-Бозой-ӨР(Нөкіс)" автожолын орналастыру және қызмет көрсету
Жер учаскесін пайдаланудағы шектеулер мен ауыртпалықтар: **жоқ**
Жер учаскесінің бөлінуі: **бөлінеді**

Кадастровый номер земельного участка: **02-035-028-164**
Право постоянного землепользования на земельный участок
Площадь земельного участка: **626.8600 га**
Категория земель: **Земли сельскохозяйственного назначения**
Целевое назначение земельного участка:
размещение и обслуживание автомобильной дороги "Шалкар-Бозой-граница РУ (на Нукус)"
Ограничения в использовании и обременения земельного участка: **нет**
Делимость земельного участка: **делимый**

№ 0112490

Жер учаскесінің
ЖОСПАРЫ
План земельного участка

Учаскенің мекенжайы, мекенжайының тіркеу коды (ол бар болған кезде): **Ақтөбе облысы, Шалқар ауданы**
Адрес, регистрационный код адреса (при его наличии) участка: **Актюбинская область, Шалкарский район**



МАСШТАБ 1: 2000000

Жоспар шегіндегі бөтен жер учаскелері
Посторонние земельные участки в границах плана

Жоспардағы № на плане	Жоспар шегіндегі бөтен жер учаскелерінің кадастрлық нөмірлері Кадастровые номера посторонних земельных участков в границах плана	Алаңы, гектар Площадь, гектар
	жоқ нет	

Осы акт **"Азаматтарға арналған үкімет" мемлекеттік корпорациясы коммерциялық емес акционерлік қоғамының Ақтөбе облысы бойынша филиалының жер кадастры және жылжымайтын мүлік бойынша Шалқар аудандық бөлімімен** жасалды

Настоящий акт изготовлен **Шалкарским районным отделом по земельному кадастру и недвижимости филиала некоммерческого акционерного общества "Государственная корпорация "Правительство для граждан" по Актюбинской области**

Мөр орны _____ **Шамғалиев М.Д**
қолы, подпись

Место печати 2018 ж/г '28' 12

Осы актіні беру туралы жазба жер учаскесіне меншіктік құқығын, жер пайдалану құқығын беретін актілер жазылатын Кітапта № 834 болып жазылды

Қосымша: жер учаскесінің шекарасындағы ерекше режиммен пайдаланылатын жер учаскелерінің тізбесі (олар болған жағдайда) жоқ

Запись о выдаче настоящего акта произведена в Книге записей актов на право собственности на земельный участок, право землепользования за № 834

Приложение: перечень земельных участков с особым режимом использования в границах земельного участка (в случае их наличия) нет

Ескерту:

*Шектесулерді сипаттау жөніндегі ақпарат жер учаскесіне сәйкестендіру құжатын дайындаған сәтте күшінде

Примечание:

*Описание смежеств действительно на момент изготовления идентификационного документа на земельный участок

Выписка (выкопировка) из кадастровой карты земельных участков на территории Шалкарского района Актюбинской области по данным филиала НАО "Государственная корпорация "Правительство для граждан" по Актюбинской области на 11.08.2021 г.
М 1 : 25 000

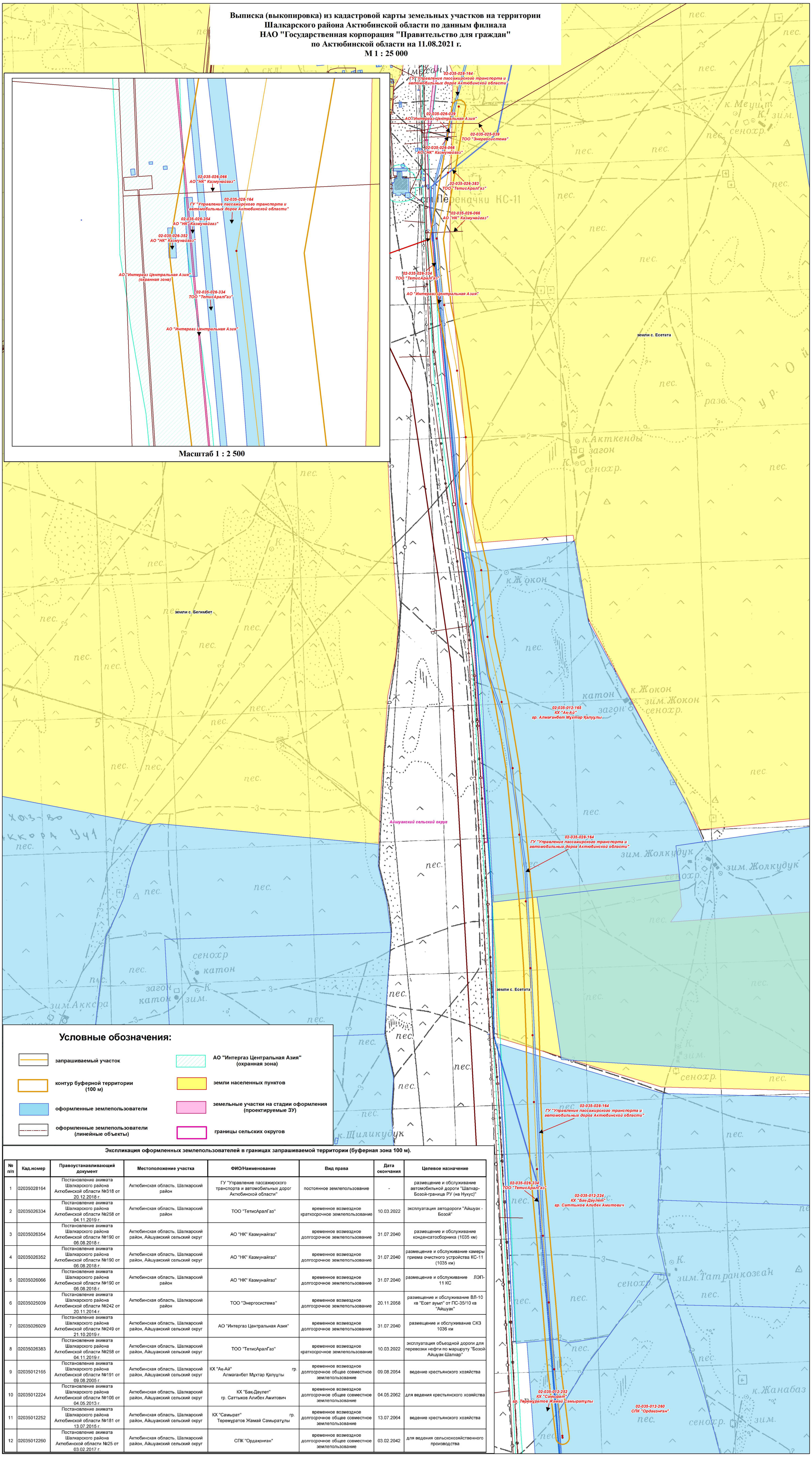

Экспликация оформленных землепользователей в границах запрашиваемой территории (буферная зона 100 м).

№ п/п	Кад.номер	Правоустанавливающий документ	Местоположение участка	ФИО/Наименование	Вид права	Дата окончания	Целевое назначение
1	02035028164	Постановление акимата Шалкарского района Актюбинской области №318 от 20.12.2018 г.	Актюбинская область, Шалкарский район	ГУ "Управление пассажирского транспорта и автомобильных дорог Актюбинской области"	постоянное землепользование	-	размещение и обслуживание автомобильной дороги "Шалкар-Бозой-граница РУ (на Нукус)"
2	02035026334	Постановление акимата Шалкарского района Актюбинской области №258 от 04.11.2019 г.	Актюбинская область, Шалкарский район	ТОО "ТетисАралГаз"	временное возмездное краткосрочное землепользование	10.03.2022	эксплуатация автодороги "Айшуак - Бозой"
3	02035026354	Постановление акимата Шалкарского района Актюбинской области №190 от 06.08.2018 г.	Актюбинская область, Шалкарский район, Айшуакский сельский округ	АО "НК" Казмунайгаз"	временное возмездное долгосрочное землепользование	31.07.2040	размещение и обслуживание конденсатосборника (1035 км)
4	02035026352	Постановление акимата Шалкарского района Актюбинской области №190 от 06.08.2018 г.	Актюбинская область, Шалкарский район, Айшуакский сельский округ	АО "НК" Казмунайгаз"	временное возмездное долгосрочное землепользование	31.07.2040	размещение и обслуживание камеры приема очистного устройства КС-11 (1035 км)
5	02035026066	Постановление акимата Шалкарского района Актюбинской области №190 от 06.08.2018 г.	Актюбинская область, Шалкарский район	АО "НК" Казмунайгаз"	временное возмездное долгосрочное землепользование	31.07.2040	размещение и обслуживание ЛЭП-11 КС
6	02035025039	Постановление акимата Шалкарского района Актюбинской области №242 от 20.11.2014 г.	Актюбинская область, Шалкарский район	ТОО "Энергосистема"	временное возмездное долгосрочное землепользование	20.11.2058	размещение и обслуживание ВЛ-10 кв "Есет ауыл" от ПС-35/10 кв "Айшуак"
7	02035026029	Постановление акимата Шалкарского района Актюбинской области №249 от 21.10.2019 г.	Актюбинская область, Шалкарский район, Айшуакский сельский округ	АО "Интергаз Центральная Азия"	временное возмездное долгосрочное землепользование	31.07.2040	размещение и обслуживание СКЗ 1036 км
8	02035026383	Постановление акимата Шалкарского района Актюбинской области №258 от 04.11.2019 г.	Актюбинская область, Шалкарский район, Айшуакский сельский округ	ТОО "ТетисАралГаз"	временное возмездное краткосрочное землепользование	10.03.2022	эксплуатация объездной дороги для перевозки нефти по маршруту "Бозой-Айшуак-Шалкар"
9	02035012165	Постановление акимата Шалкарского района Актюбинской области №191 от 09.08.2005 г.	Актюбинская область, Шалкарский район, Айшуакский сельский округ	КХ "Ақ-Ай" гр. Алмағанбет Мұхтар Қалұұлы	временное возмездное долгосрочное общее совместное землепользование	09.08.2054	ведение крестьянского хозяйства
10	02035012224	Постановление акимата Шалкарского района Актюбинской области №106 от 04.05.2013 г.	Актюбинская область, Шалкарский район, Айшуакский сельский округ	КХ "Бақ-Дәулет" гр. Саттыков Алибек Амитович	временное возмездное долгосрочное общее совместное землепользование	04.05.2062	для ведения крестьянского хозяйства
11	02035012252	Постановление акимата Шалкарского района Актюбинской области №181 от 13.07.2015 г.	Актюбинская область, Шалкарский район, Айшуакский сельский округ	КХ "Самырат" гр. Теремұратов Жамай Самыратұлы	временное возмездное долгосрочное общее совместное землепользование	13.07.2064	ведение крестьянского хозяйства
12	02035012260	Постановление акимата Шалкарского района Актюбинской области №25 от 03.02.2017 г.	Актюбинская область, Шалкарский район, Айшуакский сельский округ	СПК "Ордақонған"	временное возмездное долгосрочное общее совместное землепользование	03.02.2042	для ведения сельскохозяйственного производства

Экспликация оформленных землепользователей в границах запрашиваемой территории (буферная зона 100 м).

№ п/п	Кад.номер	Правоустанавливающий документ	Местоположение участка	ФИО/Наименование	Вид права	Дата окончания	Целевое назначение	Площ. кв.м.
1	02035028164	Постановление акимата Шалкарского района Актюбинской области №318 от 20.12.2018 г.	Актюбинская область, Шалкарский район	ГУ "Управление пассажирского транспорта и автомобильных дорог Актюбинской области"	постоянное землепользование	-	размещение и обслуживание автомобильной дороги "Шалкар-Бозой-граница РУ (на Нукус)"	6268600
2	02035026334	Постановление акимата Шалкарского района Актюбинской области №258 от 04.11.2019 г.	Актюбинская область, Шалкарский район	ТОО "ТетисАралГаз"	временное возмездное краткосрочное землепользование	10.03.2022	эксплуатация автодороги "Айшуак - Бозой"	1060000
3	02035026354	Постановление акимата Шалкарского района Актюбинской области №190 от 06.08.2018 г.	Актюбинская область, Шалкарский район, Айшуакский сельский округ	АО "НК" Казмунайгаз"	временное возмездное долгосрочное землепользование	31.07.2040	размещение и обслуживание конденсатосборника (1035 км)	1432
4	02035026352	Постановление акимата Шалкарского района Актюбинской области №190 от 06.08.2018 г.	Актюбинская область, Шалкарский район, Айшуакский сельский округ	АО "НК" Казмунайгаз"	временное возмездное долгосрочное землепользование	31.07.2040	размещение и обслуживание камеры приема очистного устройства КС-11 (1035 км)	513
5	02035026066	Постановление акимата Шалкарского района Актюбинской области №190 от 06.08.2018 г.	Актюбинская область, Шалкарский район	АО "НК" Казмунайгаз"	временное возмездное долгосрочное землепользование	31.07.2040	размещение и обслуживание ЛЭП-11 КС	6891
6	02035025039	Постановление акимата Шалкарского района Актюбинской области №242 от 20.11.2014 г.	Актюбинская область, Шалкарский район	ТОО "Энергосистема"	временное возмездное долгосрочное землепользование	20.11.2058	размещение и обслуживание ВЛ-10 кв "Есет ауыл" от ПС-35/10 кв "Айшуак"	973
7	02035026029	Постановление акимата Шалкарского района Актюбинской области №249 от 21.10.2019 г.	Актюбинская область, Шалкарский район, Айшуакский сельский округ	АО "Интергаз Центральная Азия"	временное возмездное долгосрочное землепользование	31.07.2040	размещение и обслуживание СКЗ 1036 км	213
8	02035026383	Постановление акимата Шалкарского района Актюбинской области №258 от 04.11.2019 г.	Актюбинская область, Шалкарский район, Айшуакский сельский округ	ТОО "ТетисАралГаз"	временное возмездное краткосрочное землепользование	10.03.2022	эксплуатация объездной дороги для перевозки нефти по маршруту "Бозой-Айшуак-Шалкар"	45100
9	02035012165	Постановление акимата Шалкарского района Актюбинской области №191 от 09.08.2005 г.	Актюбинская область, Шалкарский район, Айшуакский сельский округ	КХ "Ақ-Ай" гр. Алмағанбет Мұхтар Қалуұлы	временное возмездное долгосрочное общее совместное землепользование	09.08.2054	ведение крестьянского хозяйства	12000000
10	02035012224	Постановление акимата Шалкарского района Актюбинской области №106 от 04.05.2013 г.	Актюбинская область, Шалкарский район, Айшуакский сельский округ	КХ "Бақ-Дәулет" гр. Саттыков Алибек Амитович	временное возмездное долгосрочное общее совместное землепользование	04.05.2062	для ведения крестьянского хозяйства	9000000
11	02035012252	Постановление акимата Шалкарского района Актюбинской области №181 от 13.07.2015 г.	Актюбинская область, Шалкарский район, Айшуакский сельский округ	КХ "Самырат" гр. Төремұратов Жамай Самыратұлы	временное возмездное долгосрочное общее совместное землепользование	13.07.2064	ведение крестьянского хозяйства	19250000
12	02035012260	Постановление акимата Шалкарского района Актюбинской области №25 от 03.02.2017 г.	Актюбинская область, Шалкарский район, Айшуакский сельский округ	СПК "Ордақонған"	временное возмездное долгосрочное общее совместное землепользование	03.02.2042	для ведения сельскохозяйственного производства	7520000

Капитальный ремонт автомобильной дороги областного значения
"Шалкар-Бозой-Граница РУ (НА НУКУС)", участок 95-115 км

Ведомость АБЗ, полевых станов с подъездами к ним

№ п/п	Местоположение, ПК+		Положение относительно дороги	Размеры отвода, м	Занимаемая площадь, га	Вид угодий	Наименование земле-пользователя
	от	до					
1	2	3	4	5	6	7	8
Асфальто-бетонный завод с подъездом к нему							
1	4+80	8+60	слева	см. график отвода	9,2100 подъезд - 0,2000	пастбище	земли села Есетата
Полевые станы, склады ДСМ с подъездами к ним							
2	5+60	6+40	слева	80х40	0,3200 подъезд - 0,0600	пастбище	земли села Есетата
3	13+60	14+40	слева	80х40	0,3200 подъезд - 0,0700	пастбище	земли села Есетата
ИТОГО по участку					**10,1800**		

Примечание. Данную ведомость читать совместно с графиком отвода автомобильной дороги.

Составил Крашенинникова

Проверил Дегтярев

ТОО "КАЗДОРПРОЕКТ" г. Усть-Каменогорск

Капитальный ремонт автомобильной дороги областного значения
"Шалкар-Бозой-Граница РУ (НА НУКУС)", участок 95-115 км

Ведомость временного отвода дороги для пропуска транзитного движения

№ п/п	Местоположение, ПК+		Положение относительно дороги	Размеры отвода, м	Занимаемая площадь, га	Вид угодий	Наименование земле-пользователя
	от	до					
1	2	3	4	5	6	7	8
1	0+00	2+38	слева	238x20	0,48	пастбище	земли села Есетата
2	2+58	7+64	слева	506x20	1,02	пастбище	земли села Есетата
3	7+84	11+20	слева	336x20	0,67	пастбище	земли села Есетата
4	11+20	42+50	слева	3130x20	6,26	пастбище	земли запаса Айшуакского с/о
5	42+50	68+15	слева	2565x20	5,13	пастбище	земли села Есетата
6	68+15	69+44	слева	129x20	0,26	пастбище	земли запаса Айшуакского с/о
7	69+44	100+44	слева	3100x20	6,20	пастбище	к/х "Ак-Ай" Алмагамбет М.К. (02-035-012-165)
8	100+44	121+84	слева	2140x20	4,28	пастбище	к/х "Ак-Ай" Алмагамбет М.К. (02-035-012-165)
9	121+84	144+32	слева	2248x20	4,50	пастбище	земли села Есетата
10	144+32	145+20	слева	88x20	0,18	пастбище	земли запаса Айшуакского с/о
11	145+20	175+40	слева	3020x20	6,04	пастбище	к/х "Бак-Даулет" Саттыков А.А. (02-035-012-224)
12	175+60	187+78	слева	1218x20	2,44	пастбище	к/х "Бак-Даулет" Саттыков А.А. (02-035-012-224)
13	187+78	191+14	слева	336x20	0,67	пастбище	к/х "Самырат" Теремуратов Ж.С. (02-035-012-252)
14	192+38	198+10	слева	572x20	1,15	пастбище	к/х "Самырат" Теремуратов Ж.С. (02-035-012-252)
15	198+10	201+18	слева	308x20	0,62	пастбище	СПК "Ордақонған" (02-035-012-260)
				ИТОГО по участку	**39,90**		

Примечание. Данную ведомость читать совместно с графиком отвода автомобильной дороги.

Составил Крашенинникова

Проверил Дегтярев

Капитальный ремонт автомобильной дороги областного значения
"Шалкар-Бозой-Граница РУ (НА НУКУС)", участок 95-115 км

Ведомость временного отвода под переустройство и строительство ВЛ

№ п/п	Местоположение, ПК+		Положение относительно дороги	Размеры отвода, м	Занимаемая площадь, га	Вид угодий	Наименование земле-пользователя
	от	до					
1	2	3	4	5	6	7	8
1	ВЛ 10 кВ на пересечении с автодорогой на ПК 3+43,7			см. график отвода	0,2700	пастбище	земли села Есетата
					0,0300	пастбище	земли запаса Айшуакского с/о
2	ВЛ 10 кВ для подключения временного АБЗ			см. график отвода	0,1200	пастбище	земли села Есетата
					1,6600	пастбище	земли запаса Айшуакского с/о
					2,0200	пастбище	земли села Бегимбет
	Итого по участку				**4,1000**		

Примечание. Данную ведомость читать совместно с графиком отвода автомобильной дороги.

Составил Крашенинникова

Проверил Дегтярев

ТОО "КАЗДОРПРОЕКТ" г. Усть-Каменогорск

Капитальный ремонт автомобильной дороги областного значения
"Шалкар-Бозой-Граница РУ (НА НУКУС)", участок 95-115 км

Ведомость постоянного отвода для размещения автомобильной дороги

№ п/п	ПК+	Расстояние, м	Постоянная полоса отвода				Вид угодий		Наименование землепользователя	
			лево		право		лево	право	лево	право
			расстояние, м	площадь, м²	расстояние, м	площадь, м²				
1	2	3	4	5	6	7	8	9	10	11
1	0+00		13,0		13,0					
		100,00		1300,00		1300,00	сущ. дорога	сущ. дорога	земи села Есетата	земи села Есетата
2	1+00		13,0		13,0					
		80,00		1040,00		1040,00	сущ. дорога	сущ. дорога	земи села Есетата	земи села Есетата
3	1+80		13,0		13,0					
		7,00		231,00		91,00	сущ. дорога	сущ. дорога	земи села Есетата	земи села Есетата
4	1+87		53,0		13,0					
		13,00		689,00		169,00	сущ. дорога/ пастбище	сущ. дорога	земи села Есетата	земи села Есетата
5	2+00		53,0		13,0					
		7,00		371,00		91,00	сущ. дорога/ пастбище	сущ. дорога	земи села Есетата	земи села Есетата
6	2+07		53,0		13,0					
		7,00		236,25		91,00	сущ. дорога/ пастбище	сущ. дорога	земи села Есетата	земи села Есетата
7	2+14		14,5		13,0					
		6,00		86,70		78,00	сущ. дорога/ пастбище	сущ. дорога	земи села Есетата	земи села Есетата
8	2+20		14,4		13,0					
		20,00		293,00		260,00	сущ. дорога/ пастбище	сущ. дорога	земи села Есетата	земи села Есетата
9	2+40		14,9		13,0					
		60,00		879,00		780,00	сущ. дорога/ пастбище	сущ. дорога	земи села Есетата	земи села Есетата
10	3+00		14,4		13,0					
		20,00		288,00		260,00	сущ. дорога/ пастбище	пастбище	земи села Есетата	земи села Есетата
11	3+20		14,4		13,9					

		40,00		592,00		556,00	сущ. дорога/ пастбище	сущ. дорога/ пастбище	земи села Есетата	земи села Есетата
12	3+60		15,2		13,9					
		40,00		564,00		556,00	сущ. дорога/ пастбище	сущ. дорога/ пастбище	земи села Есетата	земи села Есетата
13	4+00		13,0		13,6					
		40,00		520,00		544,00	сущ. дорога	сущ. дорога/ пастбище	земи села Есетата	земи села Есетата
14	4+40		13,0		14,4					
		60,00		794,40		861,00	сущ. дорога/ пастбище	сущ. дорога/ пастбище	земи села Есетата	земи села Есетата
15	5+00		13,5		13,3					
		40,00		555,60		530,80	сущ. дорога/ пастбище	сущ. дорога/ пастбище	земи села Есетата	земи села Есетата
16	5+40		14,3		16,8					
		60,00		882,00		1008,00	сущ. дорога/ пастбище	сущ. дорога/ пастбище	земи села Есетата	земи села Есетата
17	6+00		15,1		15,4					
		20,00		302,00		308,00	сущ. дорога/ пастбище	сущ. дорога/ пастбище	земи села Есетата	земи села Есетата
18	6+20		15,1		15,6					
		80,00		1124,00		1248,00	сущ. дорога/ пастбище	сущ. дорога/ пастбище	земи села Есетата	земи села Есетата
19	7+00		13,0		13,0					
		12,00		409,80		156,00	сущ. дорога/ пастбище	сущ. дорога	земи села Есетата	земи села Есетата
20	7+12		55,3		13,0					
		20,00		1106,00		260,00	сущ. дорога/ пастбище	сущ. дорога	земи села Есетата	земи села Есетата
21	7+32		55,3		13,0					
		68,00		2322,20		884,00	сущ. дорога/ пастбище	сущ. дорога	земи села Есетата	земи села Есетата
22	8+00		13,0		13,0					
		40,00		549,00		520,00	сущ. дорога/ пастбище	сущ. дорога/ пастбище	земли запаса Айшуакского с/о	земли запаса Айшуакского с/о
23	8+40		14,5		15,3					
		40,00		552,20		610,00	сущ. дорога/ пастбище	сущ. дорога/ пастбище	земли запаса Айшуакского с/о	земли запаса Айшуакского с/о
24	8+80		13,2		16,2					
		20,00		262,90		324,60	сущ. дорога/ пастбище	сущ. дорога/ пастбище	земли запаса Айшуакского с/о	земли запаса Айшуакского с/о
25	9+00		13,1		15,6					

		80,00		1169,20		1250,40	сущ. дорога/ пастбище	сущ. дорога/ пастбище	земли запаса Айшуакского с/о	земли запаса Айшуакского с/о
26	9+80		16,1		13,9					
		20,00		318,80		277,80	сущ. дорога/ пастбище	сущ. дорога/ пастбище	земли запаса Айшуакского с/о	земли запаса Айшуакского с/о
27	10+00		15,8		13,5					
		20,00		287,80		269,80	сущ. дорога/ пастбище	сущ. дорога/ пастбище	земли запаса Айшуакского с/о	земли запаса Айшуакского с/о
28	10+20		13,0		13,0					
		60,00		780,00		780,00	сущ. дорога	сущ. дорога	земли запаса Айшуакского с/о	земли запаса Айшуакского с/о
29	10+80		13,0		13,0					
		20,00		270,00		260,00	сущ. дорога/ пастбище	сущ. дорога/ пастбище	земли запаса Айшуакского с/о	земли запаса Айшуакского с/о
30	11+00		14,0		13,9					
		20,00		278,30		277,00	сущ. дорога/ пастбище	сущ. дорога/ пастбище	земли запаса Айшуакского с/о	земли запаса Айшуакского с/о
31	11+20		13,8		14,8					
		80,00		1127,60		1186,40	сущ. дорога/ пастбище	сущ. дорога/ пастбище	земли запаса Айшуакского с/о	земли запаса Айшуакского с/о
32	12+00		14,4		14,4					
		40,00		576,60		574,80	сущ. дорога/ пастбище	сущ. дорога/ пастбище	земли запаса Айшуакского с/о	земли запаса Айшуакского с/о
33	12+40		14,5		14,1					
		60,00		852,00		846,60	сущ. дорога/ пастбище	сущ. дорога/ пастбище	земли запаса Айшуакского с/о	земли запаса Айшуакского с/о
34	13+00		13,9		13,3					
		80,00		1101,60		1064,80	сущ. дорога/ пастбище	сущ. дорога/ пастбище	земли запаса Айшуакского с/о	земли запаса Айшуакского с/о
35	13+80		13,6		14,4					
		20,00		276,20		288,40	сущ. дорога/ пастбище	сущ. дорога/ пастбище	земли запаса Айшуакского с/о	земли запаса Айшуакского с/о
36	14+00		14,0		13,7					
		20,00		281,20		273,40	сущ. дорога/ пастбище	сущ. дорога/ пастбище	земли запаса Айшуакского с/о	земли запаса Айшуакского с/о
37	14+20		14,1		13,7					
		80,00		1147,60		1097,60	сущ. дорога/ пастбище	сущ. дорога/ пастбище	земли запаса Айшуакского с/о	земли запаса Айшуакского с/о
38	15+00		14,6		13,6					
		60,00		860,40		816,60	сущ. дорога/ пастбище	сущ. дорога/ пастбище	земли запаса Айшуакского с/о	земли запаса Айшуакского с/о
39	16+00		14,1		13,0					

		60,00		853,20		780,00	сущ. дорога/ пастбище	сущ. дорога/ пастбище	земли запаса Айшуакского с/о	земли запаса Айшуакского с/о
40	16+60		14,3		13,3					
		40,00		569,20		532,40	сущ. дорога/ пастбище	сущ. дорога/ пастбище	земли запаса Айшуакского с/о	земли запаса Айшуакского с/о
41	17+00		14,1		13,1					
		40,00		552,40		522,80	сущ. дорога/ пастбище	сущ. дорога/ пастбище	земли запаса Айшуакского с/о	земли запаса Айшуакского с/о
42	18+00		13,5		13,5					
		40,00		545,00		539,60	сущ. дорога/ пастбище	сущ. дорога/ пастбище	земли запаса Айшуакского с/о	земли запаса Айшуакского с/о
43	18+40		13,8		14,3					
		60,00		836,70		855,60	сущ. дорога/ пастбище	сущ. дорога/ пастбище	земли запаса Айшуакского с/о	земли запаса Айшуакского с/о
44	19+00		14,1		14,2					
		20,00		282,30		284,20	сущ. дорога/ пастбище	сущ. дорога/ пастбище	земли запаса Айшуакского с/о	земли запаса Айшуакского с/о
45	19+20		14,1		14,4					
		70,00		987,00		1007,30	сущ. дорога/ пастбище	сущ. дорога/ пастбище	земли запаса Айшуакского с/о	земли запаса Айшуакского с/о
46	19+90		14,1		14,9					
		10,00		142,60		148,80	сущ. дорога/ пастбище	сущ. дорога/ пастбище	земли запаса Айшуакского с/о	земли запаса Айшуакского с/о
47	20+00		14,4		13,9					
		20,00		295,10		278,00	сущ. дорога/ пастбище	сущ. дорога/ пастбище	земли запаса Айшуакского с/о	земли запаса Айшуакского с/о
48	20+20		15,1		14,5					
		40,00		562,00		578,00	сущ. дорога/ пастбище	сущ. дорога/ пастбище	земли запаса Айшуакского с/о	земли запаса Айшуакского с/о
49	20+60		13,0		16,0					
		40,00		520,00		641,60	сущ. дорога	сущ. дорога/ пастбище	земли запаса Айшуакского с/о	земли запаса Айшуакского с/о
50	21+00		13,0		14,5					
		60,00		793,20		870,00	сущ. дорога/ пастбище	сущ. дорога/ пастбище	земли запаса Айшуакского с/о	земли запаса Айшуакского с/о
51	21+60		13,4		15,4					
		40,00		536,60		617,60	сущ. дорога/ пастбище	сущ. дорога/ пастбище	земли запаса Айшуакского с/о	земли запаса Айшуакского с/о
52	22+00		13,4		14,7					
		100,00		1338,50		1466,00	сущ. дорога/ пастбище	сущ. дорога/ пастбище	земли запаса Айшуакского с/о	земли запаса Айшуакского с/о
53	23+00		13,4		13,7					

		40,00		555,00		548,40	сущ. дорога/ пастбище	сущ. дорога/ пастбище	земли запаса Айшуакского с/о	земли запаса Айшуакского с/о
54	23+40		14,4		13,7					
		40,00		562,60		548,40	сущ. дорога/ пастбище	сущ. дорога/ пастбище	земли запаса Айшуакского с/о	земли запаса Айшуакского с/о
55	23+80		13,8		13,8					
		20,00		273,20		276,00	сущ. дорога/ пастбище	сущ. дорога/ пастбище	земли запаса Айшуакского с/о	земли запаса Айшуакского с/о
56	24+00		13,6		13,7					
		100,00		1360,50		1371,00	сущ. дорога/ пастбище	сущ. дорога/ пастбище	земли запаса Айшуакского с/о	земли запаса Айшуакского с/о
57	25+00		13,7		13,7					
		20,00		283,60		274,40	сущ. дорога/ пастбище	сущ. дорога/ пастбище	земли запаса Айшуакского с/о	земли запаса Айшуакского с/о
58	25+20		14,7		15,6					
		60,00		892,50		938,40	сущ. дорога/ пастбище	сущ. дорога/ пастбище	земли запаса Айшуакского с/о	земли запаса Айшуакского с/о
59	25+80		15,0		15,3					
		20,00		298,00		305,80	сущ. дорога/ пастбище	сущ. дорога/ пастбище	земли запаса Айшуакского с/о	земли запаса Айшуакского с/о
60	26+00		14,8		14,7					
		100,00		1417,00		1466,00	сущ. дорога/ пастбище	сущ. дорога/ пастбище	земли запаса Айшуакского с/о	земли запаса Айшуакского с/о
61	27+00		13,6		14,1					
		100,00		1375,00		1407,00	сущ. дорога/ пастбище	сущ. дорога/ пастбище	земли запаса Айшуакского с/о	земли запаса Айшуакского с/о
62	28+00		13,9		14,3					
		60,00		866,40		856,80	сущ. дорога/ пастбище	сущ. дорога/ пастбище	земли запаса Айшуакского с/о	земли запаса Айшуакского с/о
63	28+60		15,0		13,6					
		40,00		582,60		543,60	сущ. дорога/ пастбище	сущ. дорога/ пастбище	земли запаса Айшуакского с/о	земли запаса Айшуакского с/о
64	29+00		14,2		13,8					
		100,00		1400,00		1376,00	сущ. дорога/ пастбище	сущ. дорога/ пастбище	земли запаса Айшуакского с/о	земли запаса Айшуакского с/о
65	30+00		13,8		13,8					
		20,00		283,70		276,60	сущ. дорога/ пастбище	сущ. дорога/ пастбище	земли запаса Айшуакского с/о	земли запаса Айшуакского с/о
66	30+20		14,5		14,9					
		40,00		585,40		596,00	сущ. дорога/ пастбище	сущ. дорога/ пастбище	земли запаса Айшуакского с/о	земли запаса Айшуакского с/о
67	30+60		14,7		15,0					

		40,00		580,00		600,40	сущ. дорога/ пастбище	сущ. дорога/ пастбище	земли запаса Айшуакского с/о	земли запаса Айшуакского с/о
68	31+00		14,3		13,9					
		100,00		1398,50		1390,00	сущ. дорога/ пастбище	сущ. дорога/ пастбище	земли запаса Айшуакского с/о	земли запаса Айшуакского с/о
69	32+00		13,7		13,5					
		40,00		551,60		538,80	сущ. дорога/ пастбище	сущ. дорога/ пастбище	земли запаса Айшуакского с/о	земли запаса Айшуакского с/о
70	32+40		13,9		14,4					
		60,00		806,40		861,60	сущ. дорога/ пастбище	сущ. дорога/ пастбище	земли запаса Айшуакского с/о	земли запаса Айшуакского с/о
71	33+00		13,0		13,7					
		100,00		1376,00		1370,00	сущ. дорога/ пастбище	сущ. дорога/ пастбище	земли запаса Айшуакского с/о	земли запаса Айшуакского с/о
72	34+00		14,5		13,7					
		20,00		296,10		274,00	сущ. дорога/ пастбище	сущ. дорога/ пастбище	земли запаса Айшуакского с/о	земли запаса Айшуакского с/о
73	34+20		15,1		14,0					
		40,00		605,80		558,40	сущ. дорога/ пастбище	сущ. дорога/ пастбище	земли запаса Айшуакского с/о	земли запаса Айшуакского с/о
74	34+60		15,2		14,4					
		40,00		590,40		576,00	сущ. дорога/ пастбище	сущ. дорога/ пастбище	земли запаса Айшуакского с/о	земли запаса Айшуакского с/о
75	35+00		14,3		14,3					
		40,00		583,20		571,20	сущ. дорога/ пастбище	сущ. дорога/ пастбище	земли запаса Айшуакского с/о	земли запаса Айшуакского с/о
76	35+40		14,8		14,0					
		60,00		862,20		838,80	сущ. дорога/ пастбище	сущ. дорога/ пастбище	земли запаса Айшуакского с/о	земли запаса Айшуакского с/о
77	36+00		13,9		13,8					
		80,00		1128,80		1104,00	сущ. дорога/ пастбище	сущ. дорога/ пастбище	земли запаса Айшуакского с/о	земли запаса Айшуакского с/о
78	36+80		14,3		14,1					
		20,00		280,60		282,20	сущ. дорога/ пастбище	сущ. дорога/ пастбище	земли запаса Айшуакского с/о	земли запаса Айшуакского с/о
79	37+00		13,7		13,5					
		100,00		1402,50		1351,00	сущ. дорога/ пастбище	сущ. дорога/ пастбище	земли запаса Айшуакского с/о	земли запаса Айшуакского с/о
80	38+00		14,3		13,8					
		20,00		292,80		275,00	сущ. дорога/ пастбище	сущ. дорога/ пастбище	земли запаса Айшуакского с/о	земли запаса Айшуакского с/о
81	38+20		15,0		13,7					

		60,00		881,10		823,20	сущ. дорога/ пастбище	сущ. дорога/ пастбище	земли запаса Айшуакского с/о	земли запаса Айшуакского с/о
82	38+80		14,4		13,7					
		20,00		282,20		273,20	сущ. дорога/ пастбище	сущ. дорога/ пастбище	земли запаса Айшуакского с/о	земли запаса Айшуакского с/о
83	39+00		13,8		13,2					
		20,00		280,00		264,60	сущ. дорога/ пастбище	сущ. дорога/ пастбище	земли запаса Айшуакского с/о	земли запаса Айшуакского с/о
84	39+20		14,2		13,3					
		80,00		1121,20		1064,00	сущ. дорога/ пастбище	сущ. дорога	земли запаса Айшуакского с/о	земли запаса Айшуакского с/о
85	40+00		13,9		13,0					
		100,00		1342,50		1300,00	сущ. дорога	сущ. дорога	земли запаса Айшуакского с/о	земли запаса Айшуакского с/о
86	41+00		13,0		13,0					
		20,00		260,00		260,00	сущ. дорога	сущ. дорога	земли запаса Айшуакского с/о	земли запаса Айшуакского с/о
87	42+00		13,0		13,0					
		60,00		793,50		780,00	сущ. дорога	сущ. дорога	земли запаса Айшуакского с/о	земли запаса Айшуакского с/о
88	42+60		13,5		13,0					
		40,00		535,20		520,00	сущ. дорога/ пастбище	сущ. дорога	земли запаса Айшуакского с/о	земли запаса Айшуакского с/о
89	43+00		13,3		13,1					
		80,00		1077,20		1044,80	сущ. дорога/ пастбище	сущ. дорога	земли запаса Айшуакского с/о	земли запаса Айшуакского с/о
90	43+80		13,6		13,0					
		20,00		269,00		260,20	сущ. дорога/ пастбище	сущ. дорога	земли запаса Айшуакского с/о	земли запаса Айшуакского с/о
91	44+00		13,3		13,2					
		20,00		262,80		264,80	сущ. дорога	сущ. дорога/ пастбище	земли запаса Айшуакского с/о	земли запаса Айшуакского с/о
92	44+20		13,0		13,7					
		40,00		520,00		547,20	сущ. дорога	сущ. дорога/ пастбище	земли запаса Айшуакского с/о	земли запаса Айшуакского с/о
93	44+60		13,0		13,8					
		40,00		520,00		550,80	сущ. дорога	сущ. дорога/ пастбище	земли запаса Айшуакского с/о	земли запаса Айшуакского с/о
94	45+00		13,0		13,0					
		20,00		268,30		260,00	сущ. дорога/ пастбище	сущ. дорога/ пастбище	земли села Есетата/ земли запаса Айшуакского с/о	земли села Есетата/ земли запаса Айшуакского с/о
95	45+20		13,8		13,5					

		80,00		1097,20		1076,00	сущ. дорога/ пастбище	сущ. дорога/ пастбище	земли села Есетата/ земли запаса Айшуакского с/о	земли села Есетата/ земли запаса Айшуакского с/о
96	46+00		13,6		13,8					
		27,00		365,72		372,06	сущ. дорога/ пастбище	сущ. дорога/ пастбище	земли села Есетата/ земли запаса Айшуакского с/о	земли села Есетата/ земли запаса Айшуакского с/о
97	46+27		13,5		13,3					
		73,00		966,89		973,82	сущ. дорога	сущ. дорога/ пастбище	земли села Есетата/ земли запаса Айшуакского с/о	земли села Есетата/ земли запаса Айшуакского с/о
98	47+00		13,0		14,1					
		20,00		261,90		282,40	сущ. дорога	сущ. дорога/ пастбище	земли села Есетата/ земли запаса Айшуакского с/о	земли села Есетата/ земли запаса Айшуакского с/о
99	47+20		13,2		14,4					
		80,00		1052,00		1148,80	сущ. дорога	сущ. дорога/ пастбище	земли села Есетата/ земли запаса Айшуакского с/о	земли села Есетата/ земли запаса Айшуакского с/о
100	48+00		13,1		13,9					
		100,00		1305,50		1387,00	сущ. дорога	сущ. дорога/ пастбище	земли села Есетата/ земли запаса Айшуакского с/о	земли села Есетата/ земли запаса Айшуакского с/о
101	49+00		13,0		13,3					
		80,00		1040,00		1062,40	сущ. дорога	сущ. дорога/ пастбище	земли села Есетата/ земли запаса Айшуакского с/о	земли села Есетата/ земли запаса Айшуакского с/о
102	49+80		13,0		14,0					
		20,00		261,60		279,00	сущ. дорога	сущ. дорога/ пастбище	земли села Есетата/ земли запаса Айшуакского с/о	земли села Есетата/ земли запаса Айшуакского с/о
103	50+00		13,2		13,7					
		100,00		1308,00		1373,00	сущ. дорога	сущ. дорога/ пастбище	земли села Есетата/ земли запаса Айшуакского с/о	земли села Есетата/ земли запаса Айшуакского с/о
104	51+00		13,0		13,0					
		100,00		1300,00		1300,00	сущ. дорога	сущ. дорога	земли села Есетата/ земли запаса Айшуакского с/о	земли села Есетата/ земли запаса Айшуакского с/о
105	52+00		13,0		13,0					
		100,00		1300,00		1300,00	сущ. дорога	сущ. дорога	земли села Есетата/ земли запаса Айшуакского с/о	земли села Есетата/ земли запаса Айшуакского с/о
106	53+00		13,0		13,0					
		80,00		1147,20		1040,00	сущ. дорога/ пастбище	сущ. дорога/ пастбище	земли села Есетата/ земли запаса Айшуакского с/о	земли села Есетата/ земли запаса Айшуакского с/о

107	53+80		15,7		15,8					
		20,00		298,50		315,80	сущ. дорога/ пастбище	сущ. дорога/ пастбище	земли села Есетата/ земли запаса Айшуакского с/о	земли села Есетата/ земли запаса Айшуакского с/о
108	54+00		14,2		15,7					
		20,00		271,70		313,00	сущ. дорога/ пастбище	сущ. дорога/ пастбище	земли села Есетата/ земли запаса Айшуакского с/о	земли села Есетата/ земли запаса Айшуакского с/о
109	54+20		13,0		13,0					
		80,00		1040,00		1040,00	сущ. дорога	сущ. дорога	земи села Есетата	земи села Есетата
110	55+00		13,0		13,0					
		100,00		1315,50		1300,00	сущ. дорога	сущ. дорога/ пастбище	земи села Есетата	земи села Есетата
111	56+00		13,3		14,4					
		100,00		1332,50		1440,00	сущ. дорога	сущ. дорога/ пастбище	земи села Есетата	земи села Есетата
112	57+00		13,3		14,1					
		100,00		1328,50		1414,00	сущ. дорога	сущ. дорога/ пастбище	земи села Есетата	земи села Есетата
113	58+00		13,2		13,2					
		100,00		1319,50		1320,00	сущ. дорога	сущ. дорога/ пастбище	земи села Есетата	земи села Есетата
114	59+00		13,2		14,6					
		20,00		292,10		292,00	сущ. дорога/ пастбище	сущ. дорога/ пастбище	земи села Есетата	земи села Есетата
115	59+20		16,1		16,9					
		20,00		325,50		338,80	сущ. дорога/ пастбище	сущ. дорога/ пастбище	земи села Есетата	земи села Есетата
116	59+40		16,5		16,6					
		40,00		641,40		664,40	сущ. дорога/ пастбище	сущ. дорога/ пастбище	земи села Есетата	земи села Есетата
117	59+80		15,6		16,5					
		20,00		311,90		329,00	сущ. дорога/ пастбище	сущ. дорога/ пастбище	земи села Есетата	земи села Есетата
118	60+00		15,6		16,0					
		20,00		302,30		319,80	сущ. дорога/ пастбище	сущ. дорога/ пастбище	земи села Есетата	земи села Есетата
119	60+20		14,6		15,6					
		80,00		1270,80		1245,60	сущ. дорога/ пастбище	сущ. дорога/ пастбище	земи села Есетата	земи села Есетата
120	61+00		17,2		18,5					
		20,00		359,00		370,60	сущ. дорога/ пастбище	сущ. дорога/ пастбище	земи села Есетата	земи села Есетата

121	61+20		18,7		19,7					
		60,00		1141,50		1179,00	сущ. дорога/ пастбище	сущ. дорога/ пастбище	земи села Есетата	земи села Есетата
122	61+80		19,3		17,7					
		20,00		371,80		354,80	сущ. дорога/ пастбище	сущ. дорога/ пастбище	земи села Есетата	земи села Есетата
123	62+00		17,9		17,7					
		40,00		682,00		708,40	сущ. дорога/ пастбище	сущ. дорога/ пастбище	земи села Есетата	земи села Есетата
124	62+40		16,2		17,4					
		60,00		992,40		1045,20	сущ. дорога/ пастбище	сущ. дорога/ пастбище	земи села Есетата	земи села Есетата
125	63+00		16,9		16,8					
		40,00		653,40		673,60	сущ. дорога/ пастбище	сущ. дорога/ пастбище	земи села Есетата	земи села Есетата
126	63+40		15,8		16,6					
		60,00		1029,30		998,40	сущ. дорога/ пастбище	сущ. дорога/ пастбище	земи села Есетата	земи села Есетата
127	64+00		18,5		18,5					
		40,00		745,00		740,40	сущ. дорога/ пастбище	сущ. дорога/ пастбище	земи села Есетата	земи села Есетата
128	64+40		18,8		19,3					
		60,00		1042,50		1155,00	сущ. дорога/ пастбище	сущ. дорога/ пастбище	земи села Есетата	земи села Есетата
129	65+00		16,0		15,8					
		100,00		1590,00		1583,00	сущ. дорога/ пастбище	сущ. дорога/ пастбище	земи села Есетата	земи села Есетата
130	66+00		15,8		15,6					
		20,00		322,90		312,80	сущ. дорога/ пастбище	сущ. дорога/ пастбище	земи села Есетата	земи села Есетата
131	66+20		16,5		16,0					
		80,00		1284,00		1276,00	сущ. дорога/ пастбище	сущ. дорога/ пастбище	земи села Есетата	земи села Есетата
132	67+00		15,6		15,4					
		40,00		635,00		615,20	сущ. дорога/ пастбище	сущ. дорога/ пастбище	земи села Есетата	земи села Есетата
133	67+40		16,1		15,6					
		40,00		634,40		623,60	сущ. дорога/ пастбище	сущ. дорога/ пастбище	земи села Есетата	земи села Есетата
134	67+80		15,6		15,0					
		20,00		307,20		299,40	сущ. дорога/ пастбище	сущ. дорога/ пастбище	земли запаса Айшуакского с/о	земли запаса Айшуакского с/о

135	68+00		15,1		14,9					
		20,00		282,60		297,00	сущ. дорога/ пастбище	сущ. дорога/ пастбище	земли запаса Айшуакского с/о	земли запаса Айшуакского с/о
136	68+20		13,1		13,5					
		80,00		1084,80		1083,20	сущ. дорога/ пастбище	сущ. дорога/ пастбище	земли запаса Айшуакского с/о	земли запаса Айшуакского с/о
137	69+00		14,0		13,8					
		80,00		1079,60		1106,40	сущ. дорога/ пастбище	сущ. дорога/ пастбище	к/х "Ақ-Ай" Алмағанбет М.Қ. (02-035-012-165)	к/х "Ақ-Ай" Алмағанбет М.Қ. (02-035-012-165)
138	69+80		13,0		14,8					
		20,00		260,00		295,40	сущ. дорога	сущ. дорога/ пастбище	к/х "Ақ-Ай" Алмағанбет М.Қ. (02-035-012-165)	к/х "Ақ-Ай" Алмағанбет М.Қ. (02-035-012-165)
139	70+00		13,0		13,0					
		100,00		1300,00		1300,00	сущ. дорога	сущ. дорога/ пастбище	к/х "Ақ-Ай" Алмағанбет М.Қ. (02-035-012-165)	к/х "Ақ-Ай" Алмағанбет М.Қ. (02-035-012-165)
140	71+00		13,0		13,0					
		100,00		1300,00		1300,00	сущ. дорога	сущ. дорога/ пастбище	к/х "Ақ-Ай" Алмағанбет М.Қ. (02-035-012-165)	к/х "Ақ-Ай" Алмағанбет М.Қ. (02-035-012-165)
141	72+00		13,0		13,8					
		100,00		1322,50		1384,00	сущ. дорога	сущ. дорога/ пастбище	к/х "Ақ-Ай" Алмағанбет М.Қ. (02-035-012-165)	к/х "Ақ-Ай" Алмағанбет М.Қ. (02-035-012-165)
142	73+00		13,5		13,3					
		60,00		830,40		796,80	сущ. дорога/ пастбище	сущ. дорога/ пастбище	к/х "Ақ-Ай" Алмағанбет М.Қ. (02-035-012-165)	к/х "Ақ-Ай" Алмағанбет М.Қ. (02-035-012-165)
143	73+60		14,2		13,4					
		40,00		567,60		534,80	сущ. дорога/ пастбище	сущ. дорога/ пастбище	к/х "Ақ-Ай" Алмағанбет М.Қ. (02-035-012-165)	к/х "Ақ-Ай" Алмағанбет М.Қ. (02-035-012-165)
144	74+00		14,2		13,6					
		100,00		1386,00		1364,00	сущ. дорога/ пастбище	сущ. дорога/ пастбище	к/х "Ақ-Ай" Алмағанбет М.Қ. (02-035-012-165)	к/х "Ақ-Ай" Алмағанбет М.Қ. (02-035-012-165)
145	75+00		13,6		13,0					
		20,00		283,00		260,00	сущ. дорога/ пастбище	сущ. дорога	к/х "Ақ-Ай" Алмағанбет М.Қ. (02-035-012-165)	к/х "Ақ-Ай" Алмағанбет М.Қ. (02-035-012-165)
146	75+20		14,7		13,0					
		40,00		584,60		520,00	сущ. дорога/ пастбище	сущ. дорога/ пастбище	к/х "Ақ-Ай" Алмағанбет М.Қ. (02-035-012-165)	к/х "Ақ-Ай" Алмағанбет М.Қ. (02-035-012-165)
147	75+40		14,5		13,8					
		60,00		891,60		828,00	сущ. дорога/ пастбище	сущ. дорога/ пастбище	к/х "Ақ-Ай" Алмағанбет М.Қ. (02-035-012-165)	к/х "Ақ-Ай" Алмағанбет М.Қ. (02-035-012-165)
148	76+00		15,2		14,1					
		80,00		1221,20		1128,00	сущ. дорога/ пастбище	сущ. дорога/ пастбище	к/х "Ақ-Ай" Алмағанбет М.Қ. (02-035-012-165)	к/х "Ақ-Ай" Алмағанбет М.Қ. (02-035-012-165)

149	76+80		15,3		14,2					
		20,00		302,60		284,80	сущ. дорога/ пастбище	сущ. дорога/ пастбище	к/х "Ақ-Ай" Алмағанбет М.Қ. (02-035-012-165)	к/х "Ақ-Ай" Алмағанбет М.Қ. (02-035-012-165)
150	77+00		15,0		13,7					
		20,00		299,10		273,60	сущ. дорога/ пастбище	сущ. дорога/ пастбище	к/х "Ақ-Ай" Алмағанбет М.Қ. (02-035-012-165)	к/х "Ақ-Ай" Алмағанбет М.Қ. (02-035-012-165)
151	77+20		15,0		14,2					
		80,00		1171,60		1138,40	сущ. дорога/ пастбище	сущ. дорога/ пастбище	к/х "Ақ-Ай" Алмағанбет М.Қ. (02-035-012-165)	к/х "Ақ-Ай" Алмағанбет М.Қ. (02-035-012-165)
152	78+00		14,3		13,6					
		20,00		273,30		271,20	сущ. дорога/ пастбище	сущ. дорога/ пастбище	к/х "Ақ-Ай" Алмағанбет М.Қ. (02-035-012-165)	к/х "Ақ-Ай" Алмағанбет М.Қ. (02-035-012-165)
153	78+20		13,0		13,0					
		80,00		1085,60		1043,20	сущ. дорога/ пастбище	сущ. дорога/ пастбище	к/х "Ақ-Ай" Алмағанбет М.Қ. (02-035-012-165)	к/х "Ақ-Ай" Алмағанбет М.Қ. (02-035-012-165)
154	79+00		14,1		14,1					
		20,00		285,40		282,40	сущ. дорога/ пастбище	сущ. дорога/ пастбище	к/х "Ақ-Ай" Алмағанбет М.Қ. (02-035-012-165)	к/х "Ақ-Ай" Алмағанбет М.Қ. (02-035-012-165)
155	79+20		14,4		14,7					
		80,00		1138,00		1176,00	сущ. дорога/ пастбище	сущ. дорога/ пастбище	к/х "Ақ-Ай" Алмағанбет М.Қ. (02-035-012-165)	к/х "Ақ-Ай" Алмағанбет М.Қ. (02-035-012-165)
156	80+00		14,1		14,1					
		20,00		286,00		281,40	сущ. дорога/ пастбище	сущ. дорога/ пастбище	к/х "Ақ-Ай" Алмағанбет М.Қ. (02-035-012-165)	к/х "Ақ-Ай" Алмағанбет М.Қ. (02-035-012-165)
157	80+20		14,6		14,2					
		60,00		877,80		850,80	сущ. дорога/ пастбище	сущ. дорога/ пастбище	к/х "Ақ-Ай" Алмағанбет М.Қ. (02-035-012-165)	к/х "Ақ-Ай" Алмағанбет М.Қ. (02-035-012-165)
158	80+80		14,7		13,7					
		20,00		291,50		274,40	сущ. дорога/ пастбище	сущ. дорога/ пастбище	к/х "Ақ-Ай" Алмағанбет М.Қ. (02-035-012-165)	к/х "Ақ-Ай" Алмағанбет М.Қ. (02-035-012-165)
159	81+00		14,4		13,9					
		75,00		1095,38		1042,50	сущ. дорога/ пастбище	сущ. дорога/ пастбище	к/х "Ақ-Ай" Алмағанбет М.Қ. (02-035-012-165)	к/х "Ақ-Ай" Алмағанбет М.Қ. (02-035-012-165)
160	81+75		14,8		15,4					
		25,00		366,50		383,75	сущ. дорога/ пастбище	сущ. дорога/ пастбище	к/х "Ақ-Ай" Алмағанбет М.Қ. (02-035-012-165)	к/х "Ақ-Ай" Алмағанбет М.Қ. (02-035-012-165)
161	82+00		14,6		14,8					
		100,00		1406,00		1483,00	сущ. дорога/ пастбище	сущ. дорога/ пастбище	к/х "Ақ-Ай" Алмағанбет М.Қ. (02-035-012-165)	к/х "Ақ-Ай" Алмағанбет М.Қ. (02-035-012-165)
162	83+00		13,6		13,1					
		20,00		277,30		261,80	сущ. дорога/ пастбище	сущ. дорога/ пастбище	к/х "Ақ-Ай" Алмағанбет М.Қ. (02-035-012-165)	к/х "Ақ-Ай" Алмағанбет М.Қ. (02-035-012-165)

163	83+20		14,2		14,0					
		80,00		1160,80		1123,20	сущ. дорога/ пастбище	сущ. дорога/ пастбище	к/х "Ақ-Ай" Алмағанбет М.Қ. (02-035-012-165)	к/х "Ақ-Ай" Алмағанбет М.Қ. (02-035-012-165)
164	84+00		14,9		14,4					
		60,00		873,00		863,40	сущ. дорога/ пастбище	сущ. дорога/ пастбище	к/х "Ақ-Ай" Алмағанбет М.Қ. (02-035-012-165)	к/х "Ақ-Ай" Алмағанбет М.Қ. (02-035-012-165)
165	84+60		14,2		15,7					
		20,00		292,30		313,20	сущ. дорога/ пастбище	сущ. дорога/ пастбище	к/х "Ақ-Ай" Алмағанбет М.Қ. (02-035-012-165)	к/х "Ақ-Ай" Алмағанбет М.Қ. (02-035-012-165)
166	84+80		15,0		15,3					
		20,00		289,90		306,60	сущ. дорога/ пастбище	сущ. дорога/ пастбище	к/х "Ақ-Ай" Алмағанбет М.Қ. (02-035-012-165)	к/х "Ақ-Ай" Алмағанбет М.Қ. (02-035-012-165)
167	85+00		14,0		15,1					
		20,00		290,40		301,00	сущ. дорога/ пастбище	сущ. дорога/ пастбище	к/х "Ақ-Ай" Алмағанбет М.Қ. (02-035-012-165)	к/х "Ақ-Ай" Алмағанбет М.Қ. (02-035-012-165)
168	85+20		15,0		14,8					
		80,00		1156,40		1187,20	сущ. дорога/ пастбище	сущ. дорога/ пастбище	к/х "Ақ-Ай" Алмағанбет М.Қ. (02-035-012-165)	к/х "Ақ-Ай" Алмағанбет М.Қ. (02-035-012-165)
169	86+00		13,9		13,7					
		20,00		283,80		273,20	сущ. дорога/ пастбище	сущ. дорога/ пастбище	к/х "Ақ-Ай" Алмағанбет М.Қ. (02-035-012-165)	к/х "Ақ-Ай" Алмағанбет М.Қ. (02-035-012-165)
170	86+20		14,5		13,8					
		80,00		1100,40		1104,80	сущ. дорога/ пастбище	сущ. дорога/ пастбище	к/х "Ақ-Ай" Алмағанбет М.Қ. (02-035-012-165)	к/х "Ақ-Ай" Алмағанбет М.Қ. (02-035-012-165)
171	87+00		13,0		13,6					
		100,00		1300,00		1360,00	сущ. дорога	сущ. дорога/ пастбище	к/х "Ақ-Ай" Алмағанбет М.Қ. (02-035-012-165)	к/х "Ақ-Ай" Алмағанбет М.Қ. (02-035-012-165)
172	88+00		13,0		13,6					
		100,00		1377,50		1356,00	сущ. дорога/ пастбище	сущ. дорога/ пастбище	к/х "Ақ-Ай" Алмағанбет М.Қ. (02-035-012-165)	к/х "Ақ-Ай" Алмағанбет М.Қ. (02-035-012-165)
173	89+00		14,6		14,6					
		20,00		291,40		291,00	сущ. дорога/ пастбище	сущ. дорога/ пастбище	к/х "Ақ-Ай" Алмағанбет М.Қ. (02-035-012-165)	к/х "Ақ-Ай" Алмағанбет М.Қ. (02-035-012-165)
174	89+20		14,6		14,9					
		40,00		593,40		595,60	сущ. дорога/ пастбище	сущ. дорога/ пастбище	к/х "Ақ-Ай" Алмағанбет М.Қ. (02-035-012-165)	к/х "Ақ-Ай" Алмағанбет М.Қ. (02-035-012-165)
175	89+60		15,1		14,4					
		40,00		593,60		574,00	сущ. дорога/ пастбище	сущ. дорога/ пастбище	к/х "Ақ-Ай" Алмағанбет М.Қ. (02-035-012-165)	к/х "Ақ-Ай" Алмағанбет М.Қ. (02-035-012-165)
176	90+00		14,6		14,4					
		40,00		564,00		577,60	сущ. дорога/ пастбище	сущ. дорога/ пастбище	к/х "Ақ-Ай" Алмағанбет М.Қ. (02-035-012-165)	к/х "Ақ-Ай" Алмағанбет М.Қ. (02-035-012-165)

177	90+40		13,6		15,7					
		60,00		824,70		943,80	сущ. дорога/ пастбище	сущ. дорога/ пастбище	к/х "Ақ-Ай" Алмағанбет М.Қ. (02-035-012-165)	к/х "Ақ-Ай" Алмағанбет М.Қ. (02-035-012-165)
178	91+00		13,9		15,4					
		100,00		1344,50		1541,00	сущ. дорога/ пастбище	сущ. дорога/ пастбище	к/х "Ақ-Ай" Алмағанбет М.Қ. (02-035-012-165)	к/х "Ақ-Ай" Алмағанбет М.Қ. (02-035-012-165)
179	92+00		13,0		13,0					
		40,00		548,00		520,00	сущ. дорога/ пастбище	сущ. дорога/ пастбище	к/х "Ақ-Ай" Алмағанбет М.Қ. (02-035-012-165)	к/х "Ақ-Ай" Алмағанбет М.Қ. (02-035-012-165)
180	92+40		14,4		13,7					
		60,00		893,70		822,00	сущ. дорога/ пастбище	сущ. дорога/ пастбище	к/х "Ақ-Ай" Алмағанбет М.Қ. (02-035-012-165)	к/х "Ақ-Ай" Алмағанбет М.Қ. (02-035-012-165)
181	93+00		15,4		14,6					
		100,00		1473,00		1464,00	сущ. дорога/ пастбище	сущ. дорога/ пастбище	к/х "Ақ-Ай" Алмағанбет М.Қ. (02-035-012-165)	к/х "Ақ-Ай" Алмағанбет М.Қ. (02-035-012-165)
182	94+00		14,1		14,4					
		80,00		1099,20		1150,40	сущ. дорога/ пастбище	сущ. дорога/ пастбище	к/х "Ақ-Ай" Алмағанбет М.Қ. (02-035-012-165)	к/х "Ақ-Ай" Алмағанбет М.Қ. (02-035-012-165)
183	94+80		13,4		13,8					
		20,00		264,10		276,80	сущ. дорога	сущ. дорога	к/х "Ақ-Ай" Алмағанбет М.Қ. (02-035-012-165)	к/х "Ақ-Ай" Алмағанбет М.Қ. (02-035-012-165)
184	95+00		13,0		13,0					
		100,00		1300,00		1300,00	сущ. дорога	сущ. дорога	к/х "Ақ-Ай" Алмағанбет М.Қ. (02-035-012-165)	к/х "Ақ-Ай" Алмағанбет М.Қ. (02-035-012-165)
185	96+00		13,0		13,0					
		100,00		1300,00		1300,00	сущ. дорога	сущ. дорога	к/х "Ақ-Ай" Алмағанбет М.Қ. (02-035-012-165)	к/х "Ақ-Ай" Алмағанбет М.Қ. (02-035-012-165)
186	97+00		13,0		13,0					
		100,00		1300,00		1300,00	сущ. дорога	сущ. дорога	к/х "Ақ-Ай" Алмағанбет М.Қ. (02-035-012-165)	к/х "Ақ-Ай" Алмағанбет М.Қ. (02-035-012-165)
187	98+00		13,0		13,0					
		100,00		1300,00		1300,00	сущ. дорога	сущ. дорога	к/х "Ақ-Ай" Алмағанбет М.Қ. (02-035-012-165)	к/х "Ақ-Ай" Алмағанбет М.Қ. (02-035-012-165)
188	99+00		13,0		13,0					
		96,00		1248,00		1248,00	сущ. дорога	сущ. дорога	к/х "Ақ-Ай" Алмағанбет М.Қ. (02-035-012-165)	к/х "Ақ-Ай" Алмағанбет М.Қ. (02-035-012-165)
189	99+96		13,0		13,0					
		4,00		63,00		52,00	сущ. дорога/ пастбище	сущ. дорога	к/х "Ақ-Ай" Алмағанбет М.Қ. (02-035-012-165)	к/х "Ақ-Ай" Алмағанбет М.Қ. (02-035-012-165)
190	100+00		18,5		13,0					
		3,00		107,25		39,00	сущ. дорога/ пастбище	сущ. дорога	к/х "Ақ-Ай" Алмағанбет М.Қ. (02-035-012-165)	к/х "Ақ-Ай" Алмағанбет М.Қ. (02-035-012-165)

191	100+03		53,0		13,0					
		20,00		1060,00		260,00	сущ. дорога/ пастбище	сущ. дорога	к/х "Ақ-Ай" Алмағанбет М.Қ. (02-035-012-165)	к/х "Ақ-Ай" Алмағанбет М.Қ. (02-035-012-165)
192	100+23		53,0		13,0					
		7,00		234,85		91,00	сущ. дорога/ пастбище	сущ. дорога	к/х "Ақ-Ай" Алмағанбет М.Қ. (02-035-012-165)	к/х "Ақ-Ай" Алмағанбет М.Қ. (02-035-012-165)
193	100+30		14,1		13,0					
		30,00		438,30		390,00	сущ. дорога/ пастбище	сущ. дорога	к/х "Ақ-Ай" Алмағанбет М.Қ. (02-035-012-165)	к/х "Ақ-Ай" Алмағанбет М.Қ. (02-035-012-165)
194	100+60		15,1		13,0					
		20,00		297,80		260,00	сущ. дорога/ пастбище	сущ. дорога	к/х "Ақ-Ай" Алмағанбет М.Қ. (02-035-012-165)	к/х "Ақ-Ай" Алмағанбет М.Қ. (02-035-012-165)
195	100+80		14,7		13,0					
		20,00		276,60		260,00	сущ. дорога/ пастбище	сущ. дорога	к/х "Ақ-Ай" Алмағанбет М.Қ. (02-035-012-165)	к/х "Ақ-Ай" Алмағанбет М.Қ. (02-035-012-165)
196	101+00		13,0		13,0					
		100,00		1300,00		1300,00	сущ. дорога/ пастбище	сущ. дорога	к/х "Ақ-Ай" Алмағанбет М.Қ. (02-035-012-165)	к/х "Ақ-Ай" Алмағанбет М.Қ. (02-035-012-165)
197	102+00		13,0		13,0					
		60,00		815,40		780,00	сущ. дорога/ пастбище	сущ. дорога	к/х "Ақ-Ай" Алмағанбет М.Қ. (02-035-012-165)	к/х "Ақ-Ай" Алмағанбет М.Қ. (02-035-012-165)
198	102+60		14,2		13,0					
		40,00		543,60		520,00	сущ. дорога/ пастбище	сущ. дорога	к/х "Ақ-Ай" Алмағанбет М.Қ. (02-035-012-165)	к/х "Ақ-Ай" Алмағанбет М.Қ. (02-035-012-165)
199	103+00		13,0		13,0					
		60,00		828,60		780,00	сущ. дорога/ пастбище	сущ. дорога/ пастбище	к/х "Ақ-Ай" Алмағанбет М.Қ. (02-035-012-165)	к/х "Ақ-Ай" Алмағанбет М.Қ. (02-035-012-165)
200	103+60		14,6		15,6					
		20,00		287,60		311,60	сущ. дорога/ пастбище	сущ. дорога/ пастбище	к/х "Ақ-Ай" Алмағанбет М.Қ. (02-035-012-165)	к/х "Ақ-Ай" Алмағанбет М.Қ. (02-035-012-165)
201	103+80		14,1		15,7					
		20,00		280,10		314,20	сущ. дорога/ пастбище	сущ. дорога/ пастбище	к/х "Ақ-Ай" Алмағанбет М.Қ. (02-035-012-165)	к/х "Ақ-Ай" Алмағанбет М.Қ. (02-035-012-165)
202	104+00		13,9		14,4					
		20,00		268,70		287,80	сущ. дорога	сущ. дорога/ пастбище	к/х "Ақ-Ай" Алмағанбет М.Қ. (02-035-012-165)	к/х "Ақ-Ай" Алмағанбет М.Қ. (02-035-012-165)
203	104+20		13,0		13,0					
		80,00		1040,00		1040,00	сущ. дорога	сущ. дорога	к/х "Ақ-Ай" Алмағанбет М.Қ. (02-035-012-165)	к/х "Ақ-Ай" Алмағанбет М.Қ. (02-035-012-165)
204	105+00		13,0		13,0					
		80,00		1040,00		1040,00	сущ. дорога	сущ. дорога	к/х "Ақ-Ай" Алмағанбет М.Қ. (02-035-012-165)	к/х "Ақ-Ай" Алмағанбет М.Қ. (02-035-012-165)

205	105+80		13,0		13,6					
		20,00		260,00		272,60	сущ. дорога	сущ. дорога/ пастбище	к/х "Ақ-Ай" Алмағанбет М.Қ. (02-035-012-165)	к/х "Ақ-Ай" Алмағанбет М.Қ. (02-035-012-165)
206	106+00		13,0		14,1					
		40,00		535,40		564,80	сущ. дорога	сущ. дорога/ пастбище	к/х "Ақ-Ай" Алмағанбет М.Қ. (02-035-012-165)	к/х "Ақ-Ай" Алмағанбет М.Қ. (02-035-012-165)
207	106+40		13,8		14,5					
		20,00		270,70		290,00	сущ. дорога	сущ. дорога/ пастбище	к/х "Ақ-Ай" Алмағанбет М.Қ. (02-035-012-165)	к/х "Ақ-Ай" Алмағанбет М.Қ. (02-035-012-165)
208	106+60		13,3		14,9					
		40,00		526,00		595,20	сущ. дорога	сущ. дорога	к/х "Ақ-Ай" Алмағанбет М.Қ. (02-035-012-165)	к/х "Ақ-Ай" Алмағанбет М.Қ. (02-035-012-165)
209	107+00		13,0		13,0					
		100,00		1300,00		1300,00	сущ. дорога	сущ. дорога	к/х "Ақ-Ай" Алмағанбет М.Қ. (02-035-012-165)	к/х "Ақ-Ай" Алмағанбет М.Қ. (02-035-012-165)
210	108+00		13,0		13,0					
		20,00		270,60		260,00	сущ. дорога/ пастбище	сущ. дорога	к/х "Ақ-Ай" Алмағанбет М.Қ. (02-035-012-165)	к/х "Ақ-Ай" Алмағанбет М.Қ. (02-035-012-165)
211	108+20		14,1		13,8					
		80,00		1082,40		1105,60	сущ. дорога/ пастбище	сущ. дорога	к/х "Ақ-Ай" Алмағанбет М.Қ. (02-035-012-165)	к/х "Ақ-Ай" Алмағанбет М.Қ. (02-035-012-165)
212	109+00		13,0		13,0					
		40,00		522,20		520,00	сущ. дорога	сущ. дорога/ пастбище	к/х "Ақ-Ай" Алмағанбет М.Қ. (02-035-012-165)	к/х "Ақ-Ай" Алмағанбет М.Қ. (02-035-012-165)
213	109+40		13,1		14,3					
		20,00		261,90		285,80	сущ. дорога	сущ. дорога/ пастбище	к/х "Ақ-Ай" Алмағанбет М.Қ. (02-035-012-165)	к/х "Ақ-Ай" Алмағанбет М.Қ. (02-035-012-165)
214	109+60		13,1		15,0					
		40,00		521,60		598,40	сущ. дорога	сущ. дорога/ пастбище	к/х "Ақ-Ай" Алмағанбет М.Қ. (02-035-012-165)	к/х "Ақ-Ай" Алмағанбет М.Қ. (02-035-012-165)
215	110+00		13,0		13,0					
		100,00		1300,00		1300,00	сущ. дорога	сущ. дорога	к/х "Ақ-Ай" Алмағанбет М.Қ. (02-035-012-165)	к/х "Ақ-Ай" Алмағанбет М.Қ. (02-035-012-165)
216	111+00		13,0		13,0					
		100,00		1300,00		1300,00	сущ. дорога	сущ. дорога	к/х "Ақ-Ай" Алмағанбет М.Қ. (02-035-012-165)	к/х "Ақ-Ай" Алмағанбет М.Қ. (02-035-012-165)
217	112+00		13,0		13,2					
		80,00		1082,40		1059,20	сущ. дорога/ пастбище	сущ. дорога/ пастбище	к/х "Ақ-Ай" Алмағанбет М.Қ. (02-035-012-165)	к/х "Ақ-Ай" Алмағанбет М.Қ. (02-035-012-165)
218	112+80		14,1		14,4					
		20,00		284,70		288,80	сущ. дорога/ пастбище	сущ. дорога/ пастбище	к/х "Ақ-Ай" Алмағанбет М.Қ. (02-035-012-165)	к/х "Ақ-Ай" Алмағанбет М.Қ. (02-035-012-165)

219	113+00		14,4		14,4					
		20,00		286,80		288,60	сущ. дорога/ пастбище	сущ. дорога/ пастбище	к/х "Ақ-Ай" Алмағанбет М.Қ. (02-035-012-165)	к/х "Ақ-Ай" Алмағанбет М.Қ. (02-035-012-165)
220	113+20		14,3		14,6					
		80,00		1090,80		1168,00	сущ. дорога/ пастбище	сущ. дорога/ пастбище	к/х "Ақ-Ай" Алмағанбет М.Қ. (02-035-012-165)	к/х "Ақ-Ай" Алмағанбет М.Қ. (02-035-012-165)
221	114+00		13,0		14,3					
		100,00		1300,00		1429,00	сущ. дорога	сущ. дорога/ пастбище	к/х "Ақ-Ай" Алмағанбет М.Қ. (02-035-012-165)	к/х "Ақ-Ай" Алмағанбет М.Қ. (02-035-012-165)
222	115+00		13,0		13,9					
		20,00		264,00		277,80	сущ. дорога	сущ. дорога/ пастбище	к/х "Ақ-Ай" Алмағанбет М.Қ. (02-035-012-165)	к/х "Ақ-Ай" Алмағанбет М.Қ. (02-035-012-165)
223	115+20		13,4		14,4					
		60,00		811,80		862,80	сущ. дорога	сущ. дорога/ пастбище	к/х "Ақ-Ай" Алмағанбет М.Қ. (02-035-012-165)	к/х "Ақ-Ай" Алмағанбет М.Қ. (02-035-012-165)
224	115+80		13,7		14,9					
		20,00		274,00		297,20	сущ. дорога	сущ. дорога/ пастбище	к/х "Ақ-Ай" Алмағанбет М.Қ. (02-035-012-165)	к/х "Ақ-Ай" Алмағанбет М.Қ. (02-035-012-165)
225	116+00		13,7		14,5					
		100,00		1337,00		1447,00	сущ. дорога	сущ. дорога/ пастбище	к/х "Ақ-Ай" Алмағанбет М.Қ. (02-035-012-165)	к/х "Ақ-Ай" Алмағанбет М.Қ. (02-035-012-165)
226	117+00		13,0		13,0					
		40,00		553,00		520,00	сущ. дорога/ пастбище	сущ. дорога/ пастбище	к/х "Ақ-Ай" Алмағанбет М.Қ. (02-035-012-165)	к/х "Ақ-Ай" Алмағанбет М.Қ. (02-035-012-165)
227	117+40		14,7		14,7					
		60,00		840,60		882,60	сущ. дорога/ пастбище	сущ. дорога/ пастбище	к/х "Ақ-Ай" Алмағанбет М.Қ. (02-035-012-165)	к/х "Ақ-Ай" Алмағанбет М.Қ. (02-035-012-165)
228	118+00		13,4		13,5					
		80,00		1118,40		1079,20	сущ. дорога/ пастбище	сущ. дорога/ пастбище	к/х "Ақ-Ай" Алмағанбет М.Қ. (02-035-012-165)	к/х "Ақ-Ай" Алмағанбет М.Қ. (02-035-012-165)
229	118+80		14,6		14,5					
		20,00		289,30		289,20	сущ. дорога/ пастбище	сущ. дорога/ пастбище	к/х "Ақ-Ай" Алмағанбет М.Қ. (02-035-012-165)	к/х "Ақ-Ай" Алмағанбет М.Қ. (02-035-012-165)
230	119+00		14,3		14,0					
		100,00		1393,50		1398,00	сущ. дорога/ пастбище	сущ. дорога/ пастбище	к/х "Ақ-Ай" Алмағанбет М.Қ. (02-035-012-165)	к/х "Ақ-Ай" Алмағанбет М.Қ. (02-035-012-165)
231	120+00		13,5		13,4					
		100,00		1371,00		1342,00	сущ. дорога/ пастбище	сущ. дорога/ пастбище	к/х "Ақ-Ай" Алмағанбет М.Қ. (02-035-012-165)	к/х "Ақ-Ай" Алмағанбет М.Қ. (02-035-012-165)
232	121+00		13,9		13,6					
		20,00		277,30		271,40	сущ. дорога/ пастбище	сущ. дорога/ пастбище	к/х "Ақ-Ай" Алмағанбет М.Қ. (02-035-012-165)	к/х "Ақ-Ай" Алмағанбет М.Қ. (02-035-012-165)

233	121+20		13,8		13,6					
		20,00		269,70		272,80	сущ. дорога/ пастбище	сущ. дорога/ пастбище	к/х "Ақ-Ай" Алмағанбет М.Қ. (02-035-012-165)	к/х "Ақ-Ай" Алмағанбет М.Қ. (02-035-012-165)
234	121+40		13,1		13,1					
		60,00		822,00		818,40	сущ. дорога/ пастбище	сущ. дорога/ пастбище	земи села Есетата	земи села Есетата
235	122+00		13,6		13,3					
		60,00		855,60		800,40	сущ. дорога/ пастбище	сущ. дорога/ пастбище	земи села Есетата	земи села Есетата
236	122+60		15,0		15,8					
		40,00		566,00		633,20	сущ. дорога/ пастбище	сущ. дорога/ пастбище	земи села Есетата	земи села Есетата
237	123+00		13,3		15,5					
		20,00		263,40		310,20	сущ. дорога	сущ. дорога/ пастбище	земи села Есетата	земи села Есетата
238	123+20		13,0		13,4					
		60,00		780,00		801,00	сущ. дорога	сущ. дорога/ пастбище	земи села Есетата	земи села Есетата
239	123+80		13,0		13,4					
		20,00		265,00		268,80	сущ. дорога	сущ. дорога/ пастбище	земи села Есетата	земи села Есетата
240	124+00		13,5		15,7					
		20,00		265,00		313,80	сущ. дорога	сущ. дорога/ пастбище	земи села Есетата	земи села Есетата
241	124+20		13,0		17,3					
		20,00		260,00		345,00	сущ. дорога	сущ. дорога/ пастбище	земи села Есетата	земи села Есетата
242	124+40		13,0		13,0					
		40,00		575,60		520,00	сущ. дорога/ пастбище	сущ. дорога/ пастбище	земи села Есетата	земи села Есетата
243	124+80		15,8		14,7					
		20,00		309,80		293,20	сущ. дорога/ пастбище	сущ. дорога/ пастбище	земи села Есетата	земи села Есетата
244	125+00		15,2		14,8					
		60,00		915,60		886,80	сущ. дорога/ пастбище	сущ. дорога/ пастбище	земи села Есетата	земи села Есетата
245	125+60		15,3		14,9					
		40,00		607,80		596,00	сущ. дорога/ пастбище	сущ. дорога/ пастбище	земи села Есетата	земи села Есетата
246	126+00		15,1		14,0					
		20,00		309,50		279,20	сущ. дорога/ пастбище	сущ. дорога/ пастбище	земи села Есетата	земи села Есетата

247	126+20		15,9		14,9					
		80,00		1193,60		1188,80	сущ. дорога/ пастбище	сущ. дорога/ пастбище	земи села Есетата	земи села Есетата
248	127+00		14,0		13,7					
		40,00		563,40		548,80	сущ. дорога/ пастбище	сущ. дорога/ пастбище	земи села Есетата	земи села Есетата
249	127+40		14,2		13,9					
		40,00		569,80		554,40	сущ. дорога/ пастбище	сущ. дорога/ пастбище	земи села Есетата	земи села Есетата
250	127+80		14,3		13,6					
		20,00		275,80		271,40	сущ. дорога/ пастбище	сущ. дорога/ пастбище	земи села Есетата	земи села Есетата
251	128+00		13,3		13,0					
		100,00		1315,00		1300,00	сущ. дорога	сущ. дорога	земи села Есетата	земи села Есетата
252	129+00		13,0		13,0					
		100,00		1300,50		1300,00	сущ. дорога	сущ. дорога	земи села Есетата	земи села Есетата
253	130+00		13,0		13,0					
		40,00		522,00		520,00	сущ. дорога	сущ. дорога	земи села Есетата	земи села Есетата
254	130+40		13,1		13,6					
		60,00		795,00		816,00	сущ. дорога	сущ. дорога	земи села Есетата	земи села Есетата
255	131+00		13,4		13,0					
		20,00		278,40		260,00	сущ. дорога/ пастбище	сущ. дорога/ пастбище	земи села Есетата	земи села Есетата
256	131+20		14,4		13,8					
		60,00		854,10		829,80	сущ. дорога/ пастбище	сущ. дорога/ пастбище	земи села Есетата	земи села Есетата
257	131+80		14,0		14,0					
		20,00		301,60		280,80	сущ. дорога/ пастбище	сущ. дорога/ пастбище	земи села Есетата	земи села Есетата
258	132+00		16,1		15,6					
		60,00		958,80		938,40	сущ. дорога/ пастбище	сущ. дорога/ пастбище	земи села Есетата	земи села Есетата
259	132+60		15,8		16,0					
		20,00		314,50		319,60	сущ. дорога/ пастбище	сущ. дорога/ пастбище	земи села Есетата	земи села Есетата
260	132+80		15,6		16,2					
		20,00		315,50		323,60	сущ. дорога/ пастбище	сущ. дорога/ пастбище	земи села Есетата	земи села Есетата
261	133+00		15,9		15,7					
		20,00		306,10		313,60	сущ. дорога/ пастбище	сущ. дорога/ пастбище	земи села Есетата	земи села Есетата
262	133+20		14,7		13,4					

		80,00		1203,60		1068,80	сущ. дорога/ пастбище	сущ. дорога/ пастбище	земи села Есетата	земи села Есетата
263	134+00		15,4		14,5					
		10,00		142,10		144,60	сущ. дорога/ пастбище	сущ. дорога/ пастбище	земи села Есетата	земи села Есетата
264	135+00		13,0		13,0					
		100,00		1300,00		1300,00	сущ. дорога	сущ. дорога	земи села Есетата	земи села Есетата
265	136+00		13,0		13,0					
		100,00		1300,00		1300,00	сущ. дорога	сущ. дорога	земи села Есетата	земи села Есетата
266	137+00		13,0		13,0					
		100,00		1300,00		1300,00	сущ. дорога	сущ. дорога	земи села Есетата	земи села Есетата
267	138+00		13,0		13,0					
		100,00		1300,00		1300,00	сущ. дорога	сущ. дорога	земи села Есетата	земи села Есетата
268	139+00		13,0		13,0					
		100,00		1300,00		1300,00	сущ. дорога	сущ. дорога	земи села Есетата	земи села Есетата
269	140+00		13,0		13,0					
		100,00		1300,00		1300,00	сущ. дорога	сущ. дорога	земи села Есетата	земи села Есетата
270	141+00		13,0		13,0					
		100,00		1300,00		1300,00	сущ. дорога	сущ. дорога	земи села Есетата	земи села Есетата
271	142+00		13,0		13,0					
		100,00		1300,00		1300,00	сущ. дорога	сущ. дорога	земи села Есетата	земи села Есетата
272	143+00		13,0		13,0					
		80,00		1040,00		1040,00	сущ. дорога	сущ. дорога	земи села Есетата	земи села Есетата
273	143+80		13,0		13,0					
		20,00		260,00		260,00	сущ. дорога	сущ. дорога	земли запаса Айшуакского с/о	земли запаса Айшуакского с/о
274	144+00		13,0		13,0					
		65,00		845,00		845,00	сущ. дорога	сущ. дорога	земли запаса Айшуакского с/о	земли запаса Айшуакского с/о
275	144+65		13,0		13,0					
		35,00		455,00		455,00	сущ. дорога	сущ. дорога	к/х"Бақ-Дәулет" Саттыкова А.А. (02-035-012-224)	к/х"Бақ-Дәулет" Саттыкова А.А. (02-035-012-224)
276	145+00		13,0		13,0					
		100,00		1300,00		1300,00	сущ. дорога	сущ. дорога	к/х"Бақ-Дәулет" Саттыкова А.А. (02-035-012-224)	к/х"Бақ-Дәулет" Саттыкова А.А. (02-035-012-224)
277	146+00		13,0		13,0					
		100,00		1300,00		1300,00	сущ. дорога	сущ. дорога	к/х"Бақ-Дәулет" Саттыкова А.А. (02-035-012-224)	к/х"Бақ-Дәулет" Саттыкова А.А. (02-035-012-224)
278	147+00		13,0		13,0					

		100,00		1300,00		1300,00	сущ. дорога	сущ. дорога	к/х"Бақ-Дәулет" Саттыкова А.А. (02-035-012-224)	к/х"Бақ-Дәулет" Саттыкова А.А. (02-035-012-224)
279	148+00		13,0		13,0					
		100,00		1300,00		1300,00	сущ. дорога	сущ. дорога	к/х"Бақ-Дәулет" Саттыкова А.А. (02-035-012-224)	к/х"Бақ-Дәулет" Саттыкова А.А. (02-035-012-224)
280	149+00		13,0		13,0					
		100,00		1300,00		1300,00	сущ. дорога	сущ. дорога	к/х"Бақ-Дәулет" Саттыкова А.А. (02-035-012-224)	к/х"Бақ-Дәулет" Саттыкова А.А. (02-035-012-224)
281	150+00		13,0		13,0					
		100,00		1300,00		1300,00	сущ. дорога	сущ. дорога	к/х"Бақ-Дәулет" Саттыкова А.А. (02-035-012-224)	к/х"Бақ-Дәулет" Саттыкова А.А. (02-035-012-224)
282	151+00		13,0		13,0					
		100,00		1300,00		1300,00	сущ. дорога	сущ. дорога	к/х"Бақ-Дәулет" Саттыкова А.А. (02-035-012-224)	к/х"Бақ-Дәулет" Саттыкова А.А. (02-035-012-224)
283	152+00		13,0		13,0					
		100,00		1300,00		1300,00	сущ. дорога	сущ. дорога	к/х"Бақ-Дәулет" Саттыкова А.А. (02-035-012-224)	к/х"Бақ-Дәулет" Саттыкова А.А. (02-035-012-224)
284	153+00		13,0		13,0					
		100,00		1300,00		1300,00	сущ. дорога	сущ. дорога	к/х"Бақ-Дәулет" Саттыкова А.А. (02-035-012-224)	к/х"Бақ-Дәулет" Саттыкова А.А. (02-035-012-224)
285	154+00		13,0		13,0					
		100,00		1300,00		1300,00	сущ. дорога	сущ. дорога	к/х"Бақ-Дәулет" Саттыкова А.А. (02-035-012-224)	к/х"Бақ-Дәулет" Саттыкова А.А. (02-035-012-224)
286	155+00		13,0		13,0					
		100,00		1300,00		1300,00	сущ. дорога	сущ. дорога	к/х"Бақ-Дәулет" Саттыкова А.А. (02-035-012-224)	к/х"Бақ-Дәулет" Саттыкова А.А. (02-035-012-224)
287	156+00		13,0		13,0					
		100,00		1300,00		1300,00	сущ. дорога	сущ. дорога	к/х"Бақ-Дәулет" Саттыкова А.А. (02-035-012-224)	к/х"Бақ-Дәулет" Саттыкова А.А. (02-035-012-224)
288	157+00		13,0		13,0					
		100,00		1300,00		1300,00	сущ. дорога	сущ. дорога	к/х"Бақ-Дәулет" Саттыкова А.А. (02-035-012-224)	к/х"Бақ-Дәулет" Саттыкова А.А. (02-035-012-224)

289	158+00		13,0		13,0					
		100,00		1300,00		1300,00	сущ. дорога	сущ. дорога	к/х"Бақ-Дәулет" Саттыкова А.А. (02-035-012-224)	к/х"Бақ-Дәулет" Саттыкова А.А. (02-035-012-224)
290	159+00		13,0		13,0					
		100,00		1300,00		1300,00	сущ. дорога	сущ. дорога	к/х"Бақ-Дәулет" Саттыкова А.А. (02-035-012-224)	к/х"Бақ-Дәулет" Саттыкова А.А. (02-035-012-224)
291	160+00		13,0		13,0					
		100,00		1300,00		1300,00	сущ. дорога	сущ. дорога	к/х"Бақ-Дәулет" Саттыкова А.А. (02-035-012-224)	к/х"Бақ-Дәулет" Саттыкова А.А. (02-035-012-224)
292	161+00		13,0		13,0					
		100,00		1300,00		1300,00	сущ. дорога	сущ. дорога	к/х"Бақ-Дәулет" Саттыкова А.А. (02-035-012-224)	к/х"Бақ-Дәулет" Саттыкова А.А. (02-035-012-224)
293	162+00		13,0		13,0					
		100,00		1300,00		1300,00	сущ. дорога	сущ. дорога	к/х"Бақ-Дәулет" Саттыкова А.А. (02-035-012-224)	к/х"Бақ-Дәулет" Саттыкова А.А. (02-035-012-224)
294	163+00		13,0		13,0					
		60,00		799,20		780,00	сущ. дорога	сущ. дорога	к/х"Бақ-Дәулет" Саттыкова А.А. (02-035-012-224)	к/х"Бақ-Дәулет" Саттыкова А.А. (02-035-012-224)
295	163+60		13,6		13,0					
		40,00		532,80		520,00	сущ. дорога	сущ. дорога	к/х"Бақ-Дәулет" Саттыкова А.А. (02-035-012-224)	к/х"Бақ-Дәулет" Саттыкова А.А. (02-035-012-224)
296	164+00		13,0		13,8					
		100,00		1300,00		1381,00	сущ. дорога	сущ. дорога	к/х"Бақ-Дәулет" Саттыкова А.А. (02-035-012-224)	к/х"Бақ-Дәулет" Саттыкова А.А. (02-035-012-224)
297	165+00		13,0		13,9					
		20,00		260,00		278,20	сущ. дорога	сущ. дорога	к/х"Бақ-Дәулет" Саттыкова А.А. (02-035-012-224)	к/х"Бақ-Дәулет" Саттыкова А.А. (02-035-012-224)
298	165+20		13,0		15,7					
		20,00		260,00		314,20	сущ. дорога	сущ. дорога	к/х"Бақ-Дәулет" Саттыкова А.А. (02-035-012-224)	к/х"Бақ-Дәулет" Саттыкова А.А. (02-035-012-224)
299	165+40		13,0		13,0					

		60,00		780,00		780,00	сущ. дорога	сущ. дорога	к/х"Бақ-Дәулет" Саттыкова А.А. (02-035-012-224)	к/х"Бақ-Дәулет" Саттыкова А.А. (02-035-012-224)
300	166+00		13,0		13,0					
		100,00		1300,00		1300,00	сущ. дорога	сущ. дорога	к/х"Бақ-Дәулет" Саттыкова А.А. (02-035-012-224)	к/х"Бақ-Дәулет" Саттыкова А.А. (02-035-012-224)
301	167+00		13,0		13,0					
		100,00		1300,00		1300,00	сущ. дорога	сущ. дорога	к/х"Бақ-Дәулет" Саттыкова А.А. (02-035-012-224)	к/х"Бақ-Дәулет" Саттыкова А.А. (02-035-012-224)
302	168+00		13,0		13,0					
		100,00		1300,00		1300,00	сущ. дорога	сущ. дорога	к/х"Бақ-Дәулет" Саттыкова А.А. (02-035-012-224)	к/х"Бақ-Дәулет" Саттыкова А.А. (02-035-012-224)
303	169+00		13,0		13,0					
		20,00		260,00		260,00	сущ. дорога	сущ. дорога	к/х"Бақ-Дәулет" Саттыкова А.А. (02-035-012-224)	к/х"Бақ-Дәулет" Саттыкова А.А. (02-035-012-224)
304	169+20		13,0		13,0					
		20,00		299,50		260,00	сущ. дорога	сущ. дорога/ пастбище	к/х"Бақ-Дәулет" Саттыкова А.А. (02-035-012-224)	к/х"Бақ-Дәулет" Саттыкова А.А. (02-035-012-224)
305	169+40		17,0		15,4					
		20,00		312,80		307,40	сущ. дорога	сущ. дорога/ пастбище	к/х"Бақ-Дәулет" Саттыкова А.А. (02-035-012-224)	к/х"Бақ-Дәулет" Саттыкова А.А. (02-035-012-224)
306	169+60		14,3		16,4					
		40,00		546,60		657,20	сущ. дорога	сущ. дорога/ пастбище	к/х"Бақ-Дәулет" Саттыкова А.А. (02-035-012-224)	к/х"Бақ-Дәулет" Саттыкова А.А. (02-035-012-224)
307	170+00		13,0		13,0					
		100,00		1300,00		1300,00	сущ. дорога	сущ. дорога	к/х"Бақ-Дәулет" Саттыкова А.А. (02-035-012-224)	к/х"Бақ-Дәулет" Саттыкова А.А. (02-035-012-224)
308	171+00		13,0		13,0					
		40,00		520,00		520,00	сущ. дорога	сущ. дорога	к/х"Бақ-Дәулет" Саттыкова А.А. (02-035-012-224)	к/х"Бақ-Дәулет" Саттыкова А.А. (02-035-012-224)
309	171+40		13,0		13,0					
		20,00		313,40		260,00	сущ. дорога/ пастбище	сущ. дорога	к/х"Бақ-Дәулет" Саттыкова А.А. (02-035-012-224)	к/х"Бақ-Дәулет" Саттыкова А.А. (02-035-012-224)