310	171+60		18,3		13,0					
		20,00		363,20		260,00	сущ. дорога/ пастбище	сущ. дорога	к/х"Бақ-Дәулет" Саттыкова А.А. (02-035-012-224)	к/х"Бақ-Дәулет" Саттыкова А.А. (02-035-012-224)
311	171+80		18,0		13,1					
		20,00		320,50		262,20	сущ. дорога/ пастбище	сущ. дорога	к/х"Бақ-Дәулет" Саттыкова А.А. (02-035-012-224)	к/х"Бақ-Дәулет" Саттыкова А.А. (02-035-012-224)
312	172+00		14,1		13,0					
		20,00		270,70		260,00	сущ. дорога/ пастбище	сущ. дорога	к/х"Бақ-Дәулет" Саттыкова А.А. (02-035-012-224)	к/х"Бақ-Дәулет" Саттыкова А.А. (02-035-012-224)
313	172+20		13,0		13,0					
		80,00		1040,00		1040,00	сущ. дорога	сущ. дорога	к/х"Бақ-Дәулет" Саттыкова А.А. (02-035-012-224)	к/х"Бақ-Дәулет" Саттыкова А.А. (02-035-012-224)
314	173+00		13,0		13,0					
		100,00		1300,00		1300,00	сущ. дорога	сущ. дорога	к/х"Бақ-Дәулет" Саттыкова А.А. (02-035-012-224)	к/х"Бақ-Дәулет" Саттыкова А.А. (02-035-012-224)
315	174+00		13,0		13,0					
		91,00		1183,00		1183,00	сущ. дорога	сущ. дорога	к/х"Бақ-Дәулет" Саттыкова А.А. (02-035-012-224)	к/х"Бақ-Дәулет" Саттыкова А.А. (02-035-012-224)
316	174+91		13,0		13,0					
		7,00		231,00		91,00	сущ. дорога/ пастбище	сущ. дорога	к/х"Бақ-Дәулет" Саттыкова А.А. (02-035-012-224)	к/х"Бақ-Дәулет" Саттыкова А.А. (02-035-012-224)
317	174+98		53,0		13,0					
		2,00		106,00		26,00	сущ. дорога/ пастбище	сущ. дорога	к/х"Бақ-Дәулет" Саттыкова А.А. (02-035-012-224)	к/х"Бақ-Дәулет" Саттыкова А.А. (02-035-012-224)
318	175+00		53,0		13,0					
		18,00		954,00		234,00	сущ. дорога/ пастбище	сущ. дорога	к/х"Бақ-Дәулет" Саттыкова А.А. (02-035-012-224)	к/х"Бақ-Дәулет" Саттыкова А.А. (02-035-012-224)
319	175+18		53,0		13,0					
		7,00		231,00		91,00	сущ. дорога/ пастбище	сущ. дорога	к/х"Бақ-Дәулет" Саттыкова А.А. (02-035-012-224)	к/х"Бақ-Дәулет" Саттыкова А.А. (02-035-012-224)
320	175+25		13,0		13,0					

		75,00		975,00		975,00	сущ. дорога	сущ. дорога	к/х"Бақ-Дәулет" Саттыкова А.А. (02-035-012-224)	к/х"Бақ-Дәулет" Саттыкова А.А. (02-035-012-224)
321	176+00		13,0		13,0					
		100,00		1300,00		1300,00	сущ. дорога	сущ. дорога	к/х"Бақ-Дәулет" Саттыкова А.А. (02-035-012-224)	к/х"Бақ-Дәулет" Саттыкова А.А. (02-035-012-224)
322	177+00		13,0		13,0					
		100,00		1300,00		1300,00	сущ. дорога	сущ. дорога	к/х"Бақ-Дәулет" Саттыкова А.А. (02-035-012-224)	к/х"Бақ-Дәулет" Саттыкова А.А. (02-035-012-224)
323	178+00		13,0		13,0					
		100,00		1300,00		1300,00	сущ. дорога	сущ. дорога	к/х"Бақ-Дәулет" Саттыкова А.А. (02-035-012-224)	к/х"Бақ-Дәулет" Саттыкова А.А. (02-035-012-224)
324	179+00		13,0		13,0					
		100,00		1300,00		1300,00	сущ. дорога	сущ. дорога	к/х"Бақ-Дәулет" Саттыкова А.А. (02-035-012-224)	к/х"Бақ-Дәулет" Саттыкова А.А. (02-035-012-224)
325	180+00		13,0		13,0					
		100,00		1300,00		1300,00	сущ. дорога	сущ. дорога	к/х"Бақ-Дәулет" Саттыкова А.А. (02-035-012-224)	к/х"Бақ-Дәулет" Саттыкова А.А. (02-035-012-224)
326	181+00		13,0		13,0					
		100,00		1300,00		1300,00	сущ. дорога	сущ. дорога	к/х"Бақ-Дәулет" Саттыкова А.А. (02-035-012-224)	к/х"Бақ-Дәулет" Саттыкова А.А. (02-035-012-224)
327	182+00		13,0		13,0					
		100,00		1300,00		1300,00	сущ. дорога	сущ. дорога	к/х"Бақ-Дәулет" Саттыкова А.А. (02-035-012-224)	к/х"Бақ-Дәулет" Саттыкова А.А. (02-035-012-224)
328	183+00		13,0		13,0					
		40,00		520,00		520,00	сущ. дорога	сущ. дорога	к/х"Бақ-Дәулет" Саттыкова А.А. (02-035-012-224)	к/х"Бақ-Дәулет" Саттыкова А.А. (02-035-012-224)
329	183+40		13,0		13,0					
		20,00		314,00		260,00	сущ. дорога/ пастбище	сущ. дорога/ пастбище	к/х"Бақ-Дәулет" Саттыкова А.А. (02-035-012-224)	к/х"Бақ-Дәулет" Саттыкова А.А. (02-035-012-224)
330	183+60		18,4		14,5					
		20,00		350,70		290,00	сущ. дорога/ пастбище	сущ. дорога/ пастбище	к/х"Бақ-Дәулет" Саттыкова А.А. (02-035-012-224)	к/х"Бақ-Дәулет" Саттыкова А.А. (02-035-012-224)

331	183+80		16,7		18,0					
		20,00		296,70		360,00	сущ. дорога/ пастбище	сущ. дорога/ пастбище	к/х"Бақ-Дәулет" Саттыкова А.А. (02-035-012-224)	к/х"Бақ-Дәулет" Саттыкова А.А. (02-035-012-224)
332	184+00		13,0		14,7					
		20,00		260,00		294,20	сущ. дорога	сущ. дорога/ пастбище	к/х"Бақ-Дәулет" Саттыкова А.А. (02-035-012-224)	к/х"Бақ-Дәулет" Саттыкова А.А. (02-035-012-224)
333	184+20		13,0		13,0					
		80,00		1040,00		1040,00	сущ. дорога	сущ. дорога	к/х"Бақ-Дәулет" Саттыкова А.А. (02-035-012-224)	к/х"Бақ-Дәулет" Саттыкова А.А. (02-035-012-224)
334	185+00		13,0		13,0					
		100,00		1300,00		1300,00	сущ. дорога	сущ. дорога	к/х"Бақ-Дәулет" Саттыкова А.А. (02-035-012-224)	к/х"Бақ-Дәулет" Саттыкова А.А. (02-035-012-224)
335	186+00		13,0		13,0					
		100,00		1300,00		1300,00	сущ. дорога	сущ. дорога	к/х"Бақ-Дәулет" Саттыкова А.А. (02-035-012-224)	к/х"Бақ-Дәулет" Саттыкова А.А. (02-035-012-224)
336	187+00		13,0		13,0					
		40,00		520,00		520,00	сущ. дорога	сущ. дорога	к/х"Самырат" Теремұратова Ж.С. (02-035-012-252)	к/х"Самырат" Теремұратова Ж.С. (02-035-012-252)
337	187+40		13,0		13,0					
		60,00		780,00		780,00	сущ. дорога	сущ. дорога	к/х"Самырат" Теремұратова Ж.С. (02-035-012-252)	к/х"Самырат" Теремұратова Ж.С. (02-035-012-252)
338	188+00		13,0		13,0					
		100,00		1300,00		1300,00	сущ. дорога	сущ. дорога	к/х"Самырат" Теремұратова Ж.С. (02-035-012-252)	к/х"Самырат" Теремұратова Ж.С. (02-035-012-252)
339	189+00		13,0		13,0					
		100,00		1300,00		1300,00	сущ. дорога	сущ. дорога	к/х"Самырат" Теремұратова Ж.С. (02-035-012-252)	к/х"Самырат" Теремұратова Ж.С. (02-035-012-252)
340	190+00		13,0		13,0					
		100,00		1300,00		1300,00	сущ. дорога	сущ. дорога	к/х"Самырат" Теремұратова Ж.С. (02-035-012-252)	к/х"Самырат" Теремұратова Ж.С. (02-035-012-252)
341	191+00		13,0		13,0					

		67,00		871,00		871,00	сущ. дорога	сущ. дорога	к/х"Самырат" Теремұратова Ж.С. (02-035-012-252)	к/х"Самырат" Теремұратова Ж.С. (02-035-012-252)
342	191+67		13,0		13,0					
		7,00		243,60		91,00	сущ. дорога/ пастбище	сущ. дорога	к/х"Самырат" Теремұратова Ж.С. (02-035-012-252)	к/х"Самырат" Теремұратова Ж.С. (02-035-012-252)
343	191+74		56,6		13,0					
		20,00		1132,00		260,00	сущ. дорога/ пастбище	сущ. дорога	к/х"Самырат" Теремұратова Ж.С. (02-035-012-252)	к/х"Самырат" Теремұратова Ж.С. (02-035-012-252)
344	191+94		56,6		13,0					
		6,00		231,30		78,00	сущ. дорога/ пастбище	сущ. дорога	к/х"Самырат" Теремұратова Ж.С. (02-035-012-252)	к/х"Самырат" Теремұратова Ж.С. (02-035-012-252)
345	192+00		20,5		13,0					
		1,00		16,75		13,00	сущ. дорога/ пастбище	сущ. дорога	к/х"Самырат" Теремұратова Ж.С. (02-035-012-252)	к/х"Самырат" Теремұратова Ж.С. (02-035-012-252)
346	192+01		13,0		13,0					
		99,00		1287,00		1287,00	сущ. дорога	сущ. дорога	к/х"Самырат" Теремұратова Ж.С. (02-035-012-252)	к/х"Самырат" Теремұратова Ж.С. (02-035-012-252)
347	193+00		13,0		13,0					
		100,00		1300,00		1300,00	сущ. дорога	сущ. дорога	к/х"Самырат" Теремұратова Ж.С. (02-035-012-252)	к/х"Самырат" Теремұратова Ж.С. (02-035-012-252)
348	194+00		13,0		13,0					
		100,00		1300,00		1300,00	сущ. дорога	сущ. дорога	к/х"Самырат" Теремұратова Ж.С. (02-035-012-252)	к/х"Самырат" Теремұратова Ж.С. (02-035-012-252)
349	195+00		13,0		13,0					
		100,00		1300,00		1300,00	сущ. дорога	сущ. дорога	к/х"Самырат" Теремұратова Ж.С. (02-035-012-252)	к/х"Самырат" Теремұратова Ж.С. (02-035-012-252)
350	196+00		13,0		13,0					
		100,00		1300,00		1300,00	сущ. дорога	сущ. дорога	к/х"Самырат" Теремұратова Ж.С. (02-035-012-252)	к/х"Самырат" Теремұратова Ж.С. (02-035-012-252)
351	197+00		13,0		13,0					
		100,00		1300,00		1300,00	сущ. дорога	сущ. дорога	к/х"Самырат" Теремұратова Ж.С. (02-035-012-252)	к/х"Самырат" Теремұратова Ж.С. (02-035-012-252)

352	198+00		13,0		13,0					
		10,00		130,00		130,00	сущ. дорога	сущ. дорога	к/х"Самырат" Теремұратова Ж.С. (02-035-012-252)	к/х"Самырат" Теремұратова Ж.С. (02-035-012-252)
353	198+10		13,0		13,0					
		90,00		1191,60		1170,00	сущ. дорога	сущ. дорога	СПК "Ордақонған" (02-035-012-260)	СПК "Ордақонған" (02-035-012-260)
354	199+00		13,5		13,0					
		100,00		1324,00		1300,00	сущ. дорога	сущ. дорога	СПК "Ордақонған" (02-035-012-260)	СПК "Ордақонған" (02-035-012-260)
355	200+00		13,0		13,0					
		20,00		260,00		260,00	сущ. дорога	сущ. дорога	СПК "Ордақонған" (02-035-012-260)	СПК "Ордақонған" (02-035-012-260)
356	200+20		13,0		13,0					
				277362,58		**271401,03**				
Итого по участку, кв.м:				**548764**						
Итого по участку,га:				**54,88**						

*Примечание. Данную ведомость читать совместно с графиком отвода автомобильной дороги.

Составил Крашенинникова

Проверил Дегтярев

Капитальный ремонт автомобильной дороги областного значения
"Шалкар-Бозой-Граница РУ (НА НУКУС)", участок 95-115 км

Экспликация отводимых земель

№ п/п	Наименование землепользователей	Постоянный отвод	Временный отвод			
		под автодорогу и съезды	под АБЗ, полевые станы, площадки ДСМ с подъездами к ним	под дорогу для пропуска транзитного движения	под переустройство ВЛ с подъездами к ним	Итого
1	2	3	4	5	6	7
1	ГУ "Управление пассажирского транспорта и автомобильных дорог Актюбинской области" (02-035-028-164)	52,0600	-	-	-	**0,0000**
2	земли села Есетата	1,2300	10,1800	11,8000	0,39	**22,3700**
3	земли запаса Айшуакского с/о	0,3000	-	6,7000	1,69	**8,3900**
4	к/х "Ак-Ай" Алмагамбет М.К. (02-035-012-165)	0,9500	-	10,4800	-	**10,4800**
5	к/х "Бак-Даулет" Саттыков А.А. (02-035-012-224)	0,2200	-	8,4800	-	**8,4800**
6	к/х "Самырат" Теремуратов Ж.С. (02-035-012-252)	0,1100	-	1,8200	-	**1,8200**
7	СПК "Ордақонған" (02-035-012-260)	0,0100	-	0,6200	-	**0,6200**
8	земли села Есетата	-	-	-	2,02	**2,0200**
	ИТОГО ПО УЧАСТКУ	**54,8800**	**10,1800**	**39,9000**	**4,1000**	**54,1800**

Составил Крашенинникова

Проверил Дегтярев

ТОО "КАЗДОРПРОЕКТ" г. Усть-Каменогорск

Жер учаскесін таңдау және зерттеу

АКТІСІ
№ 443
2021 жыл

Комиссия құрамы
Комиссия төрағасы
Аудан әкімі орынбасары Қ.Ақшолақ
Аудандық жер қатынастары бөлімінің басшысы А.Беркимбаев
Аудандық сәулет,құрылыс,тұрғын үй-коммуналдық шаруашылығы, жолаушылар көлігі және автомобиль жолдары бөлімі басшысы Ш.Садуакасова

Тапсырысшы: «Ақтөбе облысының жолаушылар көлігі және автомобиль жолдары басқармасы» ММ-не
Шалқар-Бозой –Өзбекстан Республикасы (Нөкіс шекарасы) автомабиль жолдарын реконструкциялау үшін жер учаскесіне жер таңдау және зерттеу актісі жасалды.

Учаскенің ауданы 60га орналасқан орны Шалқар – Бозой
Учаскенің рельефі тегіс
Учаскенің бостығы
Гидрогеологиялық мінездеме зерттелді
Желдің бағыты оңтүстік-шығыс
Учаскенің бұрын пайдаланылғаны пайдаланылмаған
Участкеде отырғызылған көшеттердің барлығы жоқ

ҚАЖЕТТІ ТЕХНИКАЛЫҚ ШАРТТАР

Су жүйесі
Канализация
Телефонмен жабдықтау
Газбен жабдықтау
Токпен жабдықтау
Жобалаудағы ғимараттың биіктігінің шектелуі жоқ
Актіге қоса тігілді сызба-нұсқа

Комиссия төрағасы:

Қ.Ақшолақ

А.Беркимбаев

Ш.Садуакасова

А.Кайер

Ақтөбе облысының
жолаушылар көлігі
және автомобиль
жолдары басқарма"
мемлекеттік мекемесіне
Шалқар - Бозой - ӨР Нұра
автомобиль жолдарын
реконструкциялау үшін
Гузеитгей
ауданы
S=60 га
қажетті материалдарды
шығарып алу және
алынған қалыптарды
шұңқыр жолы
дайындау үшін.

S = 60 га.

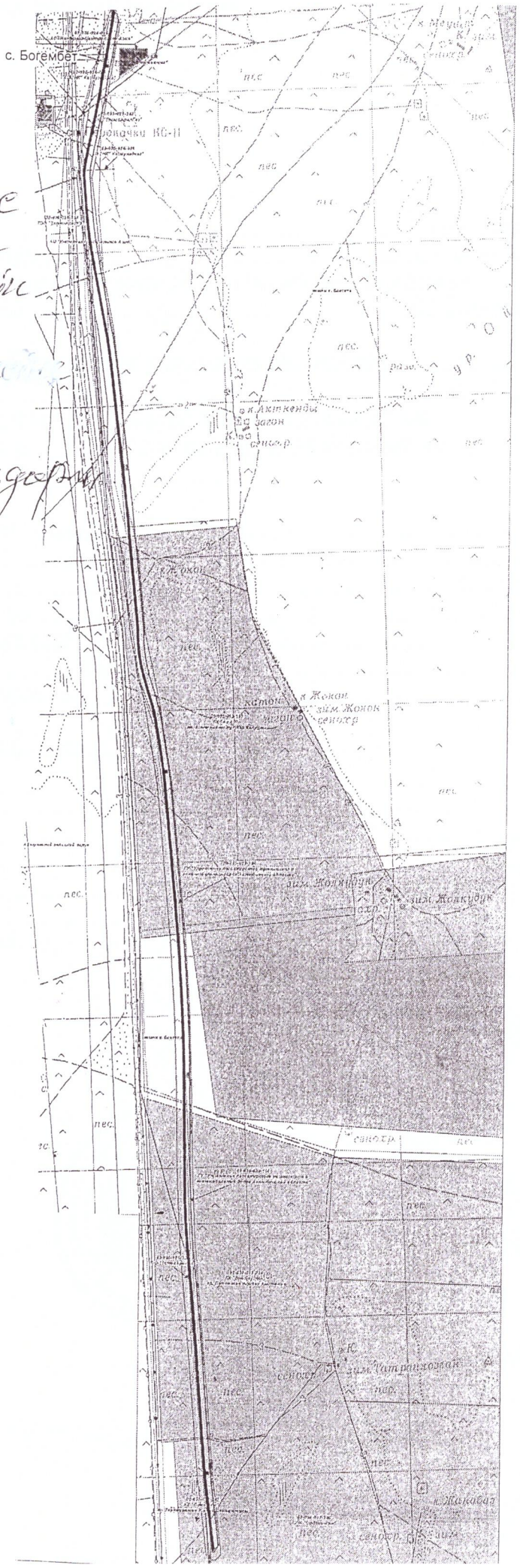

Дайындаған
Е. Тлеов

Аудан көлемінде түрлі шаруашылықтар жүргізу мақсатында жер учаскелерін сұрап, арызданушылардың өтініштеріне сәйкес жер қатынастарын реттеу және жер учаскесіне құқық беру жөніндегі аудандық комиссияның 09-қараша 2021 жылғы отырысының қорытындысынан үзінді.

21. «Ақтөбе облысының жолаушылар көлігі және автомобиль жолдары басқармасы» ММ-нің қатынас хатына жасақталған жер таңдау және зерттеу актісі мен жер учаскесінің схема-жобасына орай, жоғарыда аталған мекеме иелігіне Шалқар ауданы аумағынан Шалқар-Бозой-Өзбекстан Республикасы (Нөкіс шекарасы) автомобиль жолдарын реконструкциялау үшін транзиттік қозғалысты өткізуге арналған жол, далалық стан, ЖҚМ алаңы, уақытша АБЗ, ЭБЖ қайта орнатуға арналған алаң жалпы көлемі 60 га жер учаскесін 5 жыл мерзімге уақытша өтеулі жер пайдалану (жалдау) құқығымен берілсін.

Аудандық комиссия төрағасының орынбасары, «Шалқар аудандық жер қатынастары бөлімі» ММ-нің басшысы: **А.Беркимбаев.**

ҚАЗАҚСТАН РЕСПУБЛИКАСЫ
АҚТӨБЕ ОБЛЫСЫ
«ШАЛҚАР АУДАНДЫҚ
ЖЕР ҚАТЫНАСТАРЫ БӨЛІМІ»
МЕМЛЕКЕТТІК МЕКЕМЕСІ

РЕСПУБЛИКА КАЗАХСТАН
АКТЮБИНСКАЯ ОБЛАСТЬ
ГОСУДАРСТВЕННОЕ УЧРЕЖДЕНИЕ
«ШАЛКАРСКИЙ РАЙОННЫЙ ОТДЕЛ
ЗЕМЕЛЬНЫХ ОТНОШЕНИЙ»

031200, Ақтөбе облысы, Шалқар қаласы,
Әйтеке би көшесі, 63 үй
тел./факс: 8 (71335) 23-4-59 / 24-4-29

031200, Актюбинская область, город Шалкар,
улица Айтеке би, дом 63
тел./факс: 8 (71335) 23-4-59 / 24-4-29

Шалқар қаласы **№** 1154 **«15» қараша 2021 жыл**

Жерге орналастыру жұмыстарын жүргізу үшін арнайы мамандандырылған мекемелерге жолдама.

1. Қазақстан Республикасының 20-маусым 2003 жылғы №442-II ҚРЗ Жер Кодексінің 43, 44-баптарына, «Ақтөбе облысының жолаушылар көлігі және автомобиль жолдары басқармасы» ММ-нің қатынас хатына жасақталған жер таңдау және зерттеу актісі мен жер учаскесінің схема-жобасына орай, жоғарыда аталған мекеме иелігіне Шалқар ауданы аумағынан Шалқар-Бозой-Өзбекстан Республикасы (Нөкіс шекарасы) автомобиль жолдарын реконструкциялау үшін транзиттік қозғалысты өткізуге арналған жол, далалық стан, ЖҚМ алаңы, уақытша АБЗ, ЭБЖ қайта орнатуға арналған алаң жалпы көлемі 60 га жер учаскесін 5 жыл мерзімге (жеке меншік, тұрақты, **ұзақ және қысқа мерзімге жалға алу,** ортақ үлестік, өтеусіз) жер пайдалану құқығын беретін жер актісін дайындауға қажетті құжаттарын жолдаймын.

Негізі: Қазақстан Республикасының 20-маусым 2003 жылғы №442-II ҚРЗ Жер Кодексінің 43, 44-баптары, Жер учаскесіне құқық беру жөніндегі Шалқар аудандық комиссияның 09-қараша 2021 жылғы отырысының қорытындысы.

Ескерту: құжаттар жоғарыда аталған мекемелерге 15 күн ішінде тапсырылуы керек.

Аудандық комиссия төрағасының орынбасары, «Шалқар аудандық жер қатынастары бөлімі» ММ-нің басшысы: **А.Беркимбаев.**

Жер учаскесін таңдау және зерттеу

АКТІСІ
№ 446
2021 жыл

Комиссия құрамы
Комиссия төрағасы
Аудан әкімі орынбасары Қ.Ақшолақ
Аудандық жер қатынастары бөлімінің басшысы А.Беркимбаев
Аудандық сәулет,құрылыс,тұрғын үй-коммуналдық шаруашылығы, жолаушылар көлігі және автомобиль жолдары бөлімі басшысы Ш.Садуакасова

Тапсырысшы: «Ақтөбе облысының жолаушылар көлігі және автомобиль жолдары басқармасы» ММ-не
Шалқар-Бозой –ӨР Нөкіс автомабиль жолдарын орналастыру және қызмет көрсету үшін жер учаскесіне жер таңдау және зерттеу актісі жасалды.

Учаскенің ауданы 65га орналасқан орны Шалқар – Бозой
Учаскенің рельефі тегіс
Учаскенің бостығы
Гидрогеологиялық мінездеме зерттелді
Желдің бағыты оңтүстік-шығыс
Учаскенің бұрын пайдаланылғаны пайдаланылмаған
Участкеде отырғызылған көшеттердің барлығы жоқ

ҚАЖЕТТІ ТЕХНИКАЛЫҚ ШАРТТАР

Су жүйесі
Канализация
Телефонмен жабдықтау
Газбен жабдықтау
Токпен жабдықтау
Жобалаудағы ғимараттың биіктігінің шектелуі жоқ
Актіге қоса тігілді сызба-нұсқа

Комиссия төрағасы:

Қ.Ақшолақ

А.Беркимбаев

Ш.Садуакасова

А.Кайер

Актобе облысынан
жолаушылар қозғалысы және
автомобиль жолдары
бағытарлары мемлекеттік
меншігінде

Шалкар – Бозой – Р.Р. Нокс
автомобиль жолдарын
орналастыру және
қызмет көрсету үшін
жеті мекемелерге
келісім алуға берілген
еңбаған. S = 65 га.

Бұрынғы жер учаскесі
S = 626,86 га

Қосылатын жер учаскесі
S = 65,0 га

жалпы жер учаскесі
S = 691,86 га

Итого необходимо:
Во временное возмездное землепользование, сроком на 5 лет для реконструкции автомобильной дороги "Шалкар-Бозой-граница РУ (на Нукус)" – 60,0 га (дорога для пропуска транзитного движения, полевой стан, площадка ДСМ, площадка для временного АБЗ, переустройство ЛЭП)

В постоянное землепользование, дополнительно к ранее оформленному земельному участку с кадастровым № 02035028164 для размещение и обслуживание автомобильной дороги "Шалкар-Бозой-граница РУ (на Нукус)" – 5,0 га

Условные обозначения:

- Планируемый участок
- Полосы внешней территории (100 м)
- Земельные участки на стадии оформления
- Земельные участки (границы объекты)
- Постоянный отвод
- АО "Интертрансконтинентальная Азия" (охранная зона)
- земли населенных пунктов
- земельные участки на стадии оформления (проектируемые ЗУ)
- границы сельских округов
- Временный отвод

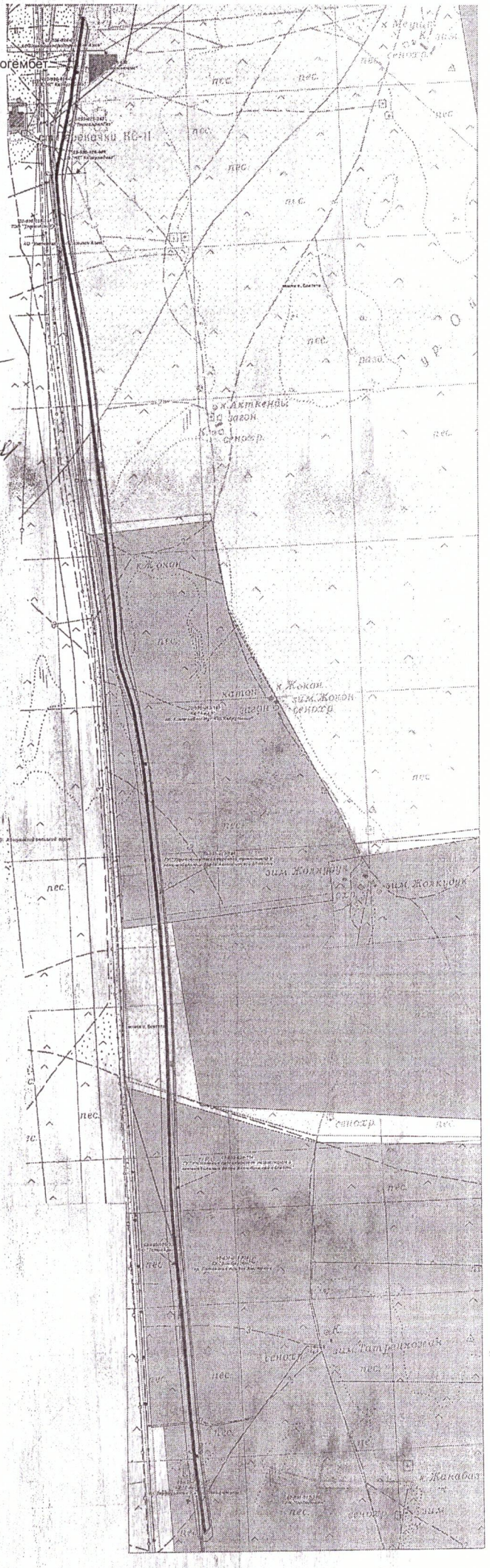

Арабидолла
ТМА Е. Тлесов

Аудан көлемінде түрлі шаруашылықтар жүргізу мақсатында жер учаскелерін сұрап, арызданушылардың өтініштеріне сәйкес жер қатынастарын реттеу және жер учаскесіне құқық беру жөніндегі аудандық комиссияның 16-қараша 2021 жылғы отырысының қорытындысынан үзінді.

12. «Ақтөбе облысының жолаушылар көлігі және автомобтль жолдары басқармасы» ММ-нің қатынас хатына жасақталлған жер таңдау және зерттеу актісімен жер учаскесінің схема-жобасына орай, жоғарыда аталған мекеме иелігіне 20.12.2018 жылғы №318 Шалқар аудан әкімінің қаулысы негізінде Шалқар-Бозой-Өр Нукус автомобиль жолдарын орналасытру және қыызмет көрсету үшін берілген көлемі 626,86 гектар жер учаскесіне қосымша 65 гектар жер учаскесі қосылып барлығы 691,86 гектар жер учаскесін Шалқар-Бозой-ӨР Нукус автомобиль жолдарын орналастыру және қызмет көрсету үшін тұрақты жер пайдалану құқығымен берілсін.

Аудандық комиссия төрағасының орынбасары, «Шалқар аудандық жер қатынастары бөлімі» ММ-нің басшысы: **А.Беркимбаев.**

ҚАЗАҚСТАН РЕСПУБЛИКАСЫ
АҚТӨБЕ ОБЛЫСЫ
«ШАЛҚАР АУДАНДЫҚ
ЖЕР ҚАТЫНАСТАРЫ БӨЛІМІ»
МЕМЛЕКЕТТІК МЕКЕМЕСІ

РЕСПУБЛИКА КАЗАХСТАН
АКТЮБИНСКАЯ ОБЛАСТЬ
ГОСУДАРСТВЕННОЕ УЧРЕЖДЕНИЕ
«ШАЛКАРСКИЙ РАЙОННЫЙ ОТДЕЛ
ЗЕМЕЛЬНЫХ ОТНОШЕНИЙ»

031200, Ақтөбе облысы, Шалқар қаласы,
Әйтеке би көшесі, 63 үй
тел./факс: 8 (71335) 23-4-59 / 24-4-29

031200, Актюбинская область, город Шалкар,
улица Айтеке би, дом 63
тел./факс: 8 (71335) 23-4-59 / 24-4-29

Шалқар қаласы **№** 1162 **«17» 11 2021 жыл**

Жерге орналастыру жұмыстарын жүргізу үшін арнайы мамандандырылған мекемелерге жолдама.

1. Қазақстан Республикасының 20-маусым 2003 жылғы №442-II ҚРЗ Жер Кодексінің 43, 44-баптарына, «Ақтөбе облысының жолаушылар көлігі және автомобтль жолдары басқармасы» ММ-нің қатынас хатына жасақталлған жер таңдау және зерттеу актісімен жер учаскесінің схема-жобасына орай, жоғарыда аталған мекеме иелігіне 20.12.2018 жылғы №318 Шалқар аудан әкімінің қаулысы негізінде Шалқар-Бозой-Өр Нукус автомобиль жолдарын орналасытру және қыызмет көрсету үшін берілген көлемі 626,86 гектар жер учаскесіне қосымша 65 гектар жер учаскесі қосылып барлығы 691,86 гектар жер учаскесін Шалқар-Бозой-ӨР Нукус автомобиль жолдарын орналастыру және қызмет көрсету үшін (жеке меншік, **тұрақты,** ұзақ және қысқа мерзімге жалға алу, ортақ үлестік, өтеусіз) жер пайдалану құқығын беретін жер актісін дайындауға қажетті құжаттарын жолдаймын.

Негізі: Қазақстан Республикасының 20-маусым 2003 жылғы №442-II ҚРЗ Жер Кодексінің 43, 44-баптары, Жер учаскесіне құқық беру жөніндегі Шалқар аудандық комиссияның 16-қараша 2021 жылғы отырысының қорытындысы.

Ескерту: құжаттар жоғарыда аталған мекемелерге 15 күн ішінде тапсырылуы керек.

Аудандық комиссия төрағасының орынбасары, «Шалқар аудандық жер қатынастары бөлімі» ММ-нің басшысы: **А.Беркимбаев.**

Капитальный ремонт автомобильной дороги областного значения
"Шалкар-Бозой-Граница РУ (НА НУКУС)", участок 95-115 км

Предварительный расчет стоимости потерь сельскохозяйственного производства

№ п/п	Вид пользования	Тип почв	Вид сельхозугодий	Площадь отводимых угодий, га	Норматив возмещения потерь, тыс.тг	Сумма возмещения потерь, тыс.тг
1	2	3	4	5	6	7
1	Временный отвод	пески	пастбище	54,1800	24,0	1 300,320
2	Постоянный отвод	пески	пастбище	2,8200	24,0	67,680
	ИТОГО ПО УЧАСТКУ			**57,0000**		**1 368,000**

Расчёт произведён в соответствии с утверждёнными нормативами возмещения сельскохозяйственного производства, вызванных изъятием сельскохозяйственных угодий для использования их в целях, не связанных с ведением сельского хозяйства, утвержденные Приказом Министра национальной экономики РК от 23.12.2014 г. №161

Составил Крашенинникова

Проврил Дегтярев

ТОО "Каздорпроект" город Усть-Каменогорск

Тип 1 При работе в нулевых отметках

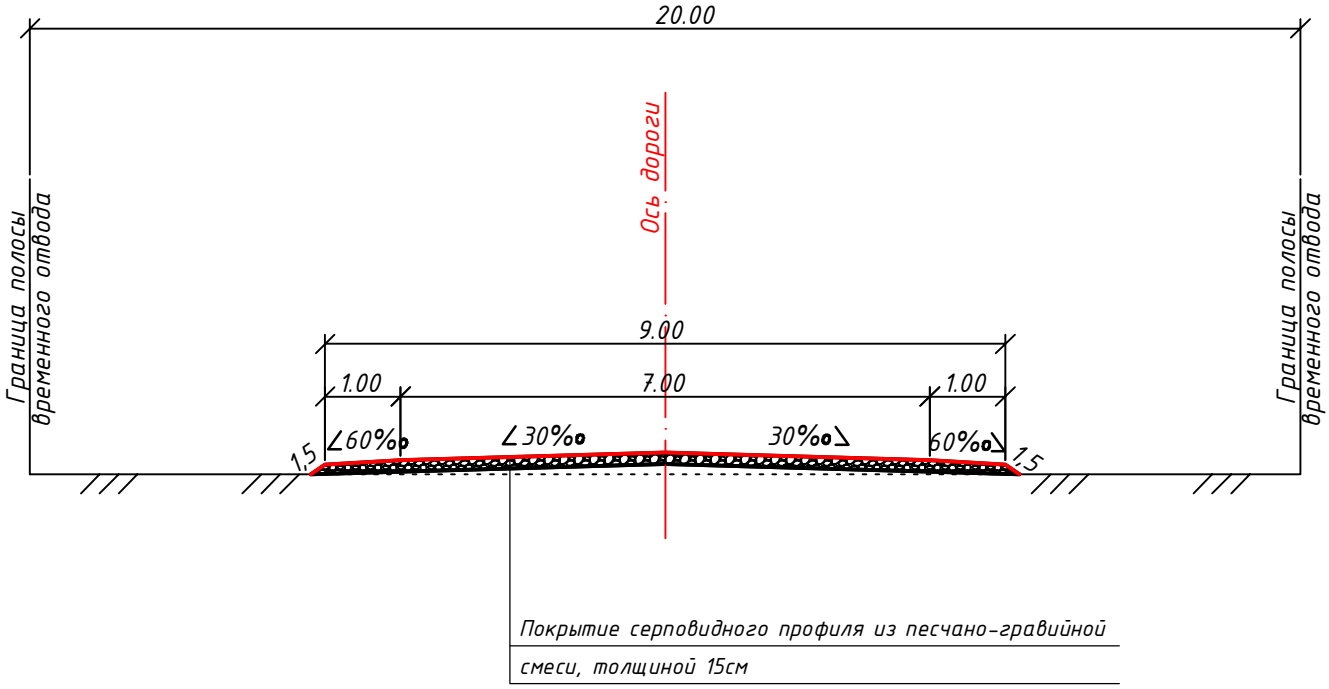

Примечание: протяженность объездной дороги -20118м.

						51/21-2021-РЧ-АД		
						Капитальный ремонт автомобильной дороги областного значения «Шалкар-Бозой-Граница РУ (на Нукус)» участок км 95-115		
Изм.	Кол.уч	Лист	№док.	Подпись	Дата			
Исполнил		Тидэ			2021	Организация строительства	Стадия	Лист	Листов
Проверил		Синкина			2021		РП	1	1
Нач. группы		Синкина			2021				
ГИП		Тидэ			2021	Типовой поперечный профиль земляного полотна и конструкция дорожной одежды дороги для пропуска транзитного движения	ТОО "КАЗДОРПРОЕКТ" г.Усть-Каменогорск		
Н.контроль		Синкина			2021				

Взам. инв.№

Подпись и дата

Инв.№ подл.

Тип 1. Насыпь высотой до 1,0м

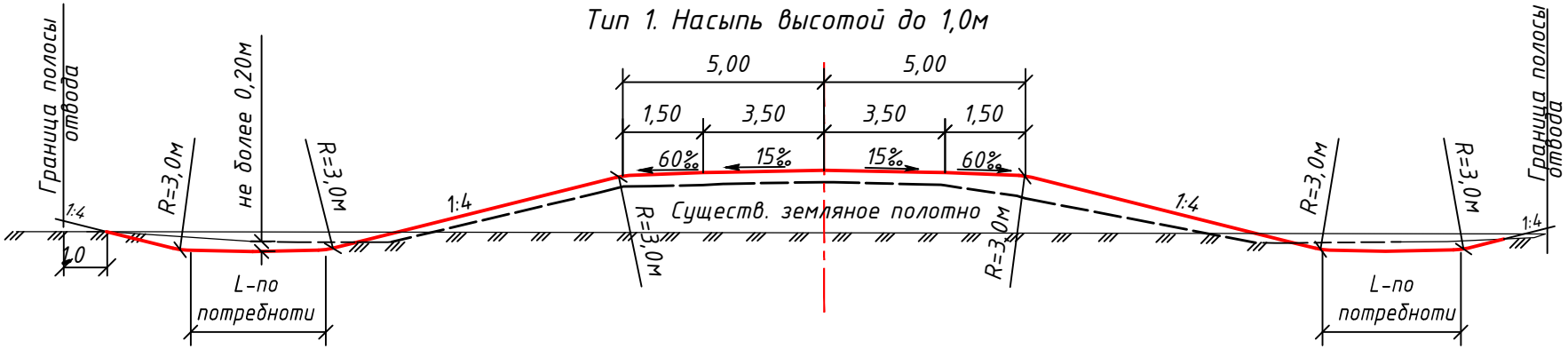

Тип 2. Выемка глубиной до 1,0м

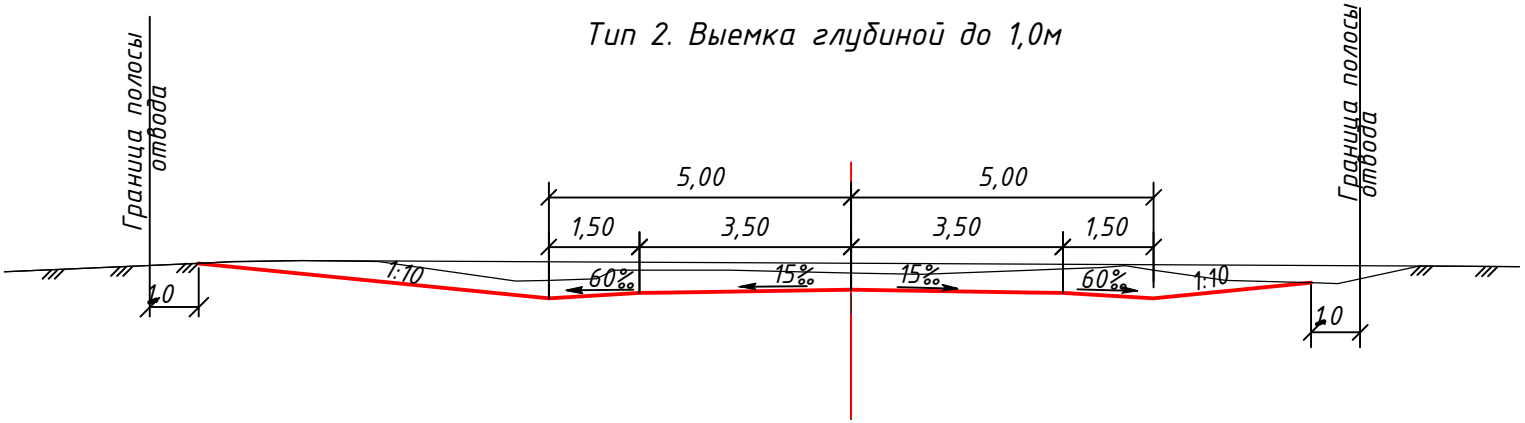

Примечание:

1. Земляному полотну придается обтекаемый поперечный профиль с целью обеспечения по возможности незаносимости дороги песком.
2. Насыпь возводится из боковых резервов, разрабатываемых не более чем на 0,20м.

Изм.	Кол.уч	Лист	№док.	Подпись	Дата	5121-2021- РЧ-АД			
						Капитальный ремонт автомобильной дороги областного значения «Шалкар-Бозой-Граница РУ (на Нукус)» участок км 95-115			
Исполнил		Тарановская			2021	Основные чертежи рабочего проекта	Стадия	Лист	Листов
Проверил		Тидэ			2021		РП	1	1
Нач.группы		Синкина			2021				
ГИП		Тидэ			2021	Типовые поперечные профили	ТОО "КАЗДОРПРОЕКТ" г.Усть-Каменогорск		
Н. контр.		Синкина			2021				

Взам. инв. №

Подпись и дата

Инв. № подл.

ТОО "Энергосистема"
02-035-025-039

Переустройство ВЛ 10 кВ

Площадка под АБЗ

№ 52' (АУЕ35-1В)

№ 51' (АУЕ35-1В)

№ 50' (АУЕ35-1В)

№ 49' (11Б35-3В)

№ 48' (11Б35-3В)

№ 47' (11Б35-3В)

ТОО "ТетисАралГаз"
02-035-026-383

Земли села Есетата

Линия сообщения

Земли села Есетата

Земли запаса Адиуакского сельского округа

ГУ "Управление пассажирского транспорта и автомобильных дорог Актюбинской области"
02-035-028-164

Строительство ВЛ 10 кВ к АБЗ

Условные обозначения:

- проектная ось трассы, с пикетажем
- ось объездной дороги
- линии электропередачи
- границы землепользователей
- граница учетных кварталов
- граница охранной зоны
- граница постоянного отвода
- граница временного отвода
- проектируемая линия ВЛ 10кВ на подвесующих временной смесительной установки

Изм.	Кол.уч.	Лист	№Док.	Подпись	Дата	51/21-2021-ОР		
						Капитальный ремонт автомобильной дороги областного значения «Шалкар-Бозой-Граница РУ (на Нукус)» участок км 95-115		
ГИП		Тидэ			2021	График отвода земель	Стадия	Лист	Листов
Проверил		Тидэ			2021		РП	1	13
Разработал		Кравченко			2021				
Н. контр.		Сенкина			2021	Масштаб 1:2000	ТОО "КАЗДОРПРОЕКТ" г. Усть-Каменогорск		

Инв. № подл. | Подпись и дата | Взам. инв. №

Условные обозначения:

- проектная ось трассы, с пикетажом
- ось объездной дороги
- линии электропередачи
- границы землепользователей
- граница учетных кварталов
- граница охранной зоны
- граница постоянного отвода
- граница временного отвода
- проектируемая линия ВЛ 10кВ на подключение временной смесительной установки

Линия совмещения

Земли села Есентая

Земли запаса Абишакского сельского округа

№ 46' (ПБ35-3В)

№ 45' (ПБ35-3В)

№ 44' (ПБ35-3В)

№ 43' (ПБ35-3В)

№ 42' (ПБ35-3В)

№ 41' (АУ35-1В)

№ 40' (ПБ35-1ВП)

109°15'42"

ТОО "ТенисАрселГаз"
02-035-026-334

АО "НК"Казмунайгаз"
02-035-026-066

АО "Интергаз Центральная Азия"
(охранная зона)

ГУ "Управление пассажирского транспорта и автомобильных дорог Актюбинской области"
02-035-028-164

Линия совмещения с листом 12

										51/21-2021-ОР		
Изм.	Кол.уч.	Лист	№док.	Подпись	Дата	Капитальный ремонт автомобильной дороги областного значения «Шалкар-Бозой-Граница РУ (на Нукус)» участок км 95-115						
ГИП		Тидз			2021	График отвода земель	Стадия	Лист	Листов			
Проверил		Тидз			2021		РП	2	13			
Разработал		Кравченко			2021							
Н. контр.		Санкина			2021	Масштаб 1:2000	ТОО "КАЗДОРПРОЕКТ" г. Усть-Каменогорск					

Инв. № подл. | Подпись и дата | Взам. инв. №

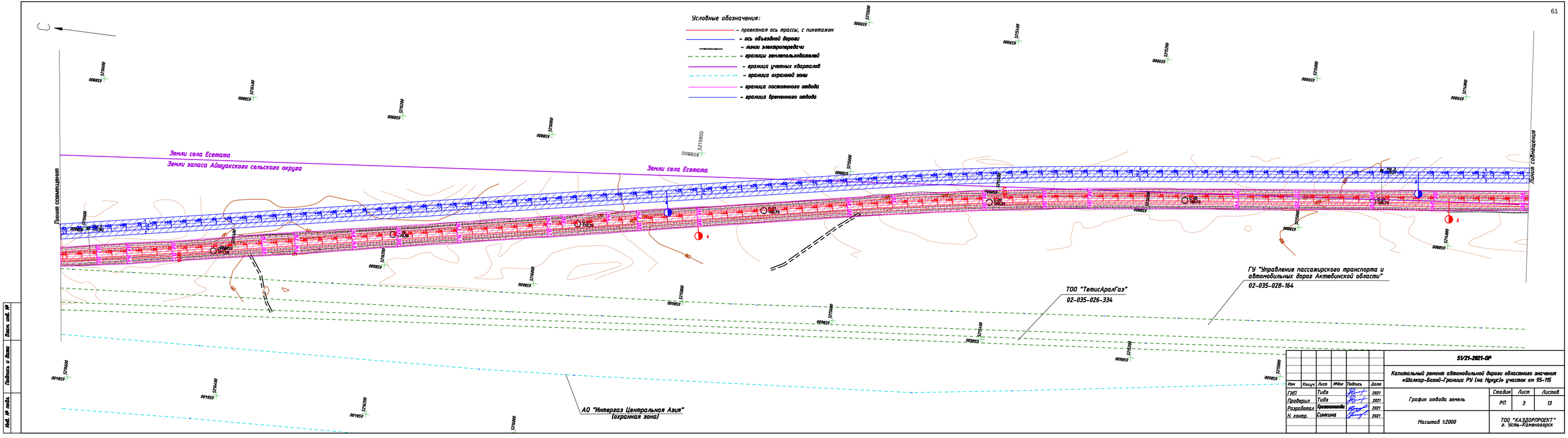

Изм.	Кол.уч.	Лист	№док.	Подпись	Дата	51/21-2021-ОР			
						Капитальный ремонт автомобильной дороги областного значения «Шалкар-Базой-Граница РФ (на Нукус)» участок км 95-115			
ГИП		Тидэ			2021	График отвода земель	Стадия	Лист	Листов
Проверил		Тидэ			2021		РП	3	13
Разработал		Кравченко			2021				
Н. контр.		Санкина			2021	Масштаб 1:2000	ТОО "КАЗДОРПРОЕКТ" г. Усть-Каменогорск		

Инв. № подл. | Подпись и дата | Взам. инв. №

Условные обозначения:

- проектная ось трассы, с пикетажом
- ось объездной дороги
- линии электропередачи
- границы землепользователей
- граница учетных кварталов
- граница охранной зоны
- граница постоянного отвода
- граница временного отвода

Земли села Есетата

Земли села Есетата

Земли села Есетата

Полевой стан

кх "Ак-Ай"
Алмагамбет Мухтар Калуулы
02-035-012-165

ГУ "Управление пассажирского транспорта и автомобильных дорог Актюбинской области"
02-035-028-164

Линия соединения

Линия соединения

							51/21-2021-ОР		
Изм	Кол.уч	Лист	№док	Подпись	Дата	Капитальный ремонт автомобильной дороги областного значения «Шалкар-Базой-Граница РФ (на Нукус)» участок км 95-115			
ГИП		Тидэ			2021	График отвода земель	Стадия	Лист	Листов
Проверил		Тидэ			2021		РП	4	13
Разработал		Кравченко			2021				
Н. контр.		Сенкина			2021	Масштаб 1:2000	ТОО "КАЗДОРПРОЕКТ" г. Усть-Каменогорск		

Инв. № подл. | Подпись и дата | Взам. инв. №

Условные обозначения:

- проектная ось трассы, с пикетажом
- ось объездной дороги
- линия электропередачи
- границы землепользователей
- граница учетных кварталов
- граница охранной зоны
- граница постоянного отвода
- граница временного отвода

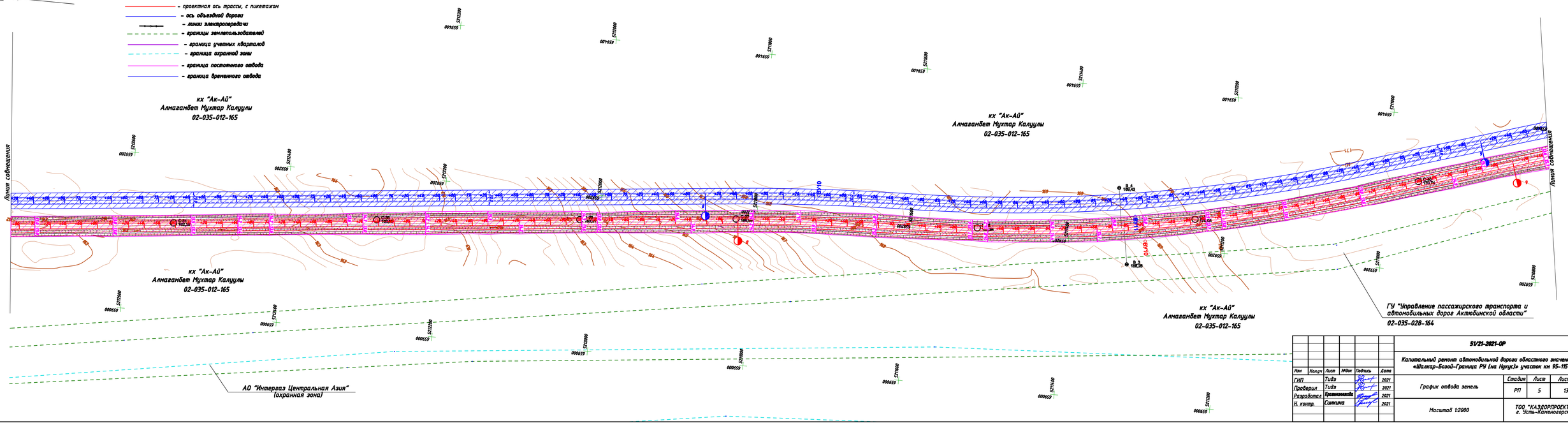

						51/21-2021-ОР			
						Капитальный ремонт автомобильной дороги областного значения «Шалкар-Бозой-Граница РФ (на Нукус)» участок км 95-115			
Изм	Кол.уч	Лист	№док	Подпись	Дата				
ГИП		Тидэ			2021	График отвода земель	Стадия	Лист	Листов
Проверил		Тидэ			2021		РП	5	13
Разработал		Кравченко			2021				
Н. контр.		Санкина			2021	Масштаб 1:2000	ТОО "КАЗДОРПРОЕКТ" г. Усть-Каменогорск		

Инв. № подл. | Подпись и дата | Взам. инв. №