РЕСПУБЛИКА КАЗАХСТАН

ТОО «КАЗДОРПРОЕКТ»

РАБОЧИЙ ПРОЕКТ

«Капитальный ремонт автомобильной дороги областного значения «Шалкар-Бозой-Граница РУ (на Нукус)» участок 95-115 км»

Том 8. Согласования

51/21-2021-МС

г. Усть-Каменогорск 2022г.

РЕСПУБЛИКА КАЗАХСТАН

ТОО «КАЗДОРПРОЕКТ»

Заказчик: **ГУ «Управление пассажирского транспорта и автомобильных дорог Актюбинской области»**

РАБОЧИЙ ПРОЕКТ

«Капитальный ремонт автомобильной дороги областного значения «Шалкар-Бозой-Граница РУ (на Нукус)» участок 95-115 км»

Том 8. Согласования

51/21-2021-МС

Директор *Сабецкий А.В.*

Главный инженер проекта *Тидэ Т.В.*

Начальник группы *Синкина Г.А.*

г. Усть-Каменогорск 2022г.

Состав проекта

№ Тома	Обозначение	Наименование
1	**2**	**3**
		Паспорт проекта
Том 1	51/21-2021-ОПЗ	**Общая пояснительная записка**
Том 2		**Основные проектные решения**
	51/21-2021-РЧ-АД	Книга 1. План автомобильной дороги
	51/21-2021-РЧ-АД	Книга 2. Продольный профиль
	51/21-2021-РЧ-АД	Книга 3. Основные чертежи рабочего проекта
	51/21-2021-РЧ-АД	Книга 4.1. Поперечные профили земляного полотна
	51/21-2021-РЧ-АД	Книга 4.2. Поперечные профили земляного полотна
	51/21-2021-РЧ-АД	Книга 4.3. Поперечные профили земляного полотна
	51/21-2021-РЧ-АД	Книга 4.4. Поперечные профили земляного полотна
	51/21-2021-РЧ-ОБ	Книга 5. Обустройство дороги, организация и безопасность дорожного движения
Том 3		**Инженерное оборудование, сети и системы**
	51/21-2021-ЭС.1	Книга 1. Электроснабжение. ТОО «Энергосистема»
	51/21-2021-ЭС.2	Книга 2. Подключение временного АБЗ
Том 4	51/21-2021-ВО-АД	**Сводная ведомость объемов работ**
Том 5		**Сметная документация**
	51/21-2021-СД	Книга 1. Сводный и сметный расчет стоимости строительства
	51/21-2021-СД-АД	Книга 2. Автомобильная дорога и дорожные сооружения
	51/21-2021-СД-ЭС	Книга 3. Объекты энергетического хозяйства
	51/21-2021-СД	Книга 4. Перечень оборудования и изделий с прайс-листами. Альтернативный вариант прайс-листов
Том 6	51/21-2021-ОС-АД	**Проект организации строительства**
Том 7		**Оценка воздействия на окружающую среду**
	51/21-2021-РООС	Книга 1. Раздел охраны окружающей среды
	51/21-2021-ОР	Книга 2. Отвод и рекультивация земель
Том 8	51/21-2021-МС	**Согласования**
	Неразмножаемые документы:	
Книга 1		Инженерно-геодезический отчет
Книга 2		Инженерно-геологический отчет
Книга 3		Инженерно-гидрологический отчет
Книга 4		Отчет о результатах археологического обследования
Книга 5		Результаты обследования технического состояния автомобильной дороги

Содержание

№ п/п	Наименование	Стр.
1	**2**	**3**
1	Ведомость среднесуточной интенсивности движения по годам (авт/сут)	4
2	Ведомость сквозного километража	5-6
3	Ведомость примыканий	7
4	Ведомость проектируемых пересечений, примыканий и скотопрогонов	8
5	Ведомость источников получения и способов транспортировки основных строительных материалов	9-10
6	Схема расположения источников получения материалов, изделий, полуфабрикатов	11
7	Акт обследования территории на наличие снегозаносимых участков к проекту «Капитальный ремонт автомобильной дороги областного значения «Шалкар-Бозой-Граница РУ (на Нукус)» участок 95-115км	12
8	Акт обследования территории на наличие зеленых насаждений к проекту «Капитальный ремонт автомобильной дороги областного значения «Шалкар-Бозой-Граница РУ (на Нукус)» участок 95-115км	13
9	Конструкция дорожной одежды	14
10	Типовой поперечный профиль	15
11	Типовой поперечный профиль земляного полотна и конструкция дорожной одежды дороги для пропуска транзитного движения	16
12	План автомобильной дороги (лист 1)	17
13	ГУ «Управление культтуры, архивов и документации Актюбинской области» КГУ «Центр исследования, реставрации и охраны историко-культурного наследия» №124 от 04.08.2021г., касательно согласования заключения археологической экспертизы	18
14	РГУ «Западно-Казахстанский региональный департамент геологии Комитета геологии Министерства экологии и природных ресурсов Республики Казахстан «Запказнедра» №KZ27VNW00004944 от 10.09.2021г. касательно результата согласования	19
15	Заключение об отсутствии или малозначительности полезных ископаемых в недрах под участком предстоящей застройки Акимат Актюбинской области ГУ «Управление индустриально-инновационного развития актюбинской области» № KZ59VNW00004950 от 10.09.2021г.	20-21
16	Письмо Актюбинской областной территориальной инспекции лесного хозяйства и животного мира Комитета лесного хозяйства и животного мира Министерства экологии, геологии и природных ресурсов Республики Казахстан» касательно согласования рабочего проекта №ЗТ-2021-00899780 от 28.10.2021г.	22
17	Письмо ГУ «Шалкарский районный отдел архитектуры, строительства, жилищно-коммунального хозяйства, пассажирского транспорта и автомобильных дорог» № 2980 от 22.11.2021г касательно согласования рабочего проекта	23
18	Письмо ГУ «Департамент полиции Актюбинской области МВД РК» №5-7-72/5-14999 от 06.12.2021г.	24
19	Письмо ГУ «Управление пассажирского транспорта и автомобильных дорог Актюбинской области» №01-02-2/1487 от 08.12.2021г.	25
20	Письмо РЭК Актюбинской области ТОО «Энергосистема» №297/3103 от 09.12.2021г. касательно согласования переустройства ВЛ 10кВ	26
21	Дефектная ведомость на демонтажные работы в разделе «Электроснабжение. Подключение временного АБЗ»	27
22	Дефектная ведомость на демонтажные работы в разделе «Наружные сети электроснабжения. Переустройство ВЛ-10кВ (линия "Есет ауылы 8 марта" КРУН-10кВ ПС35/10кВ "Айшуак") на пересечении с автодорогой (ПК3+43.70)»	28

Капитальный ремонт автомобильной дороги областного значения
«Шалкар-Бозой-Граница РУ (на Нукус)», участок 95-115 км

Согласовано:
Руководитель ГУ «Управление пассажирского транспорта и автомобильных дорог Актюбинской области»
_____ Кайер А.М
«13» ноября 2021г

Ведомость среднесуточной интенсивности движения по годам (авт/сутки)

Год	Легковые и пикапы	Автобусы		Одиночные грузовики						Автопоезда с прицепом количество осей				Седельные тягачи с полуприцепом, количество осей					Тракторы легкие	Тракторы тяжелые	Мотоциклы	Всего
		Средние	Тяжелые	2-х осные грузоподъемностью, тн			3-х,4-х-осные грузоподъемностью, тн															
				2	2 - 5	5 - 10	5 - 10	10 - 12	12 - 20	11 - 11	11 - 12	12 - 11	12 - 12	111	112	113	122	123				
1	2	3	4	5	6	7	8	9	10	11	12	13	14	15	16	17	18	19	20	21	22	23
2021	203	3	7	33	47	36	34	29	2	27	-	1	-	2	1	-	-	-	-	-	14	439
2022	209	3	7	34	48	37	35	30	2	28	-	1	-	2	1	-	-	-	-	-	14	451
2023	215	3	7	35	50	38	36	31	2	29	-	1	-	2	1	-	-	-	-	-	15	465
2042	377	5	13	61	87	67	63	54	4	51	-	2	-	4	2	-	-	-	-	-	25	815
К-т приведен.	1	3	3	1,5	2	2,5	3	3	3,5	3,5	-	5	-	4	5	-	-	-	-	-	0,5	
Привед. к легковому автомобилю	377	15	39	92	174	168	189	162	14	179	-	10	-	16	10	-	-	-	-	-	13	1 458
К прироста-1,03																						
2023год - год завершения строительства, начало ввода в эксплуатацию																						
2022-2042гг - перспективный период																						

ГИП Тыдыгова Т.В.

Капитальный ремонт автомобильной дороги областного значения «Шалкар-Бозой-Граница РУ (на Нукус)»
участок 95-115 км

Согласовано:
Руководитель ГУ «Управление пассажирского транспорта и автомобильных дорог Актюбинской области»
_____ Кайер А.М.
" 3 " ноября 2021г

Ведомость сквозного километража

№ п/п	Проектный километ-раж		Пикетажное положение сквозного проектного километрового столба, ПК+	Расстояние между проектными километрами, м
1	**2**		**3**	**4**
	Н.Т.	**94+737,93**	00+00,00	
1				262,07
		95/159	02+62,07	
2				1000
		96/158	12+62,07	
3				1000
		97/157	22+62,07	
4				1000
		98/156	32+62,07	
5				1000
		99/155	42+62,07	
6				1000
		100/154	52+62,07	
7				1000
		101/153	62+62,07	
8				1000
		102/152	72+62,07	
9				1000
		103/151	82+62,07	
10				1000
		104/150	92+62,07	
11				1000
		105/149	102+62,07	
12				1000
		106/148	112+62,07	
13				1000
		107/147	122+62,07	
14				1000
		108/146	132+62,07	

1	2		3	4
15				1000
		109/145	142+62,07	
16				1000
		110/144	152+62,07	
17				1000
		111/143	162+62,07	
18				1000
		112/142	172+62,07	
19				1000
		113/141	182+62,07	
20				1000
		114/140	192+62,07	
21				757,93
	К.Т.	**114+757,93**	200+20,00	
	Протяжение участка			20020,00

Составил: А.Ю. Маслихова

Проверил: Т.В. Тидэ

Капитальный ремонт автомобильной дороги
областного значения "Шалкар-Бозой-Граница РУ (на Нукус)"
участок км 95-115

Согласовано:
Руководитель ГУ «Управление пассажирского транспорта и автомобильных дорог Актюбинской области»
_____ Кайер А.М.
"3" ноября 2021г

Ведомость примыканий

№ п/п	Местопо-ложение ПК+	Наимено-вание примыкания	Тип покрытия: существу-ющий	Тип покрытия: проектируемый	Угол примы кания	Тип примыкания: влево	Тип примыкания: вправо	Примечание
1	2	3	4	5	6	7	8	9
1	1+97	в к/х	грунтовый	а/бетон (в пределах закругления), серповидного профиля из ПГС	90°	4-Б-2	-	
2	7+22	в к/х	грунтовый	а/бетон (в пределах закругления), серповидного профиля из ПГС	90°	4-Б-2	-	
3	100+13	в к/х	грунтовый	а/бетон (в пределах закругления), серповидного профиля из ПГС	90°	4-Б-2	-	
4	175+08	в к/х	грунтовый	а/бетон (в пределах закругления), серповидного профиля из ПГС	90°	4-Б-2	-	
5	191+84	в к/х	грунтовый	а/бетон (в пределах закругления), серповидного профиля из ПГС	90°	4-Б-2	-	

Составил: Тарановская Н.Г.

Проверил: Тидэ Т.В

Ведомость проектируемых пересечений, примыканий и скотопрогонов

№	Наименование	Местоположение, км +
1	Скотопрогоны	отсутствуют
2	Пересечения и примыкания	94+935 (влево); 95+460 (влево); 104+751 (влево); 112+246 (влево); 113+922 (влево).

Примечание: местоположение указано с привязкой к существующему километражу автомобильной дороги «Шалкар – Бозой – Граница РУ (на Нукус)»

СОГЛАСОВАНО:

И.о акима Айтуракского сельского округа Кузёмове

УТВЕРЖДАЮ:
Руководитель ГУ «Управление
пассажирского транспорта и автомобильных
дорог Актюбинской области»
_____
«24» февраля 2023г.

ВЕДОМОСТЬ
источников получения и способов транспортировки основных строительных материалов

№ п/п	Источники получения материалов			Вид франко для материала	Железнодорожные перевозки			Автомобильные перевозки		
	Наименование и целевое назначение материалов	% от общей потребности	Наименование поставщика или станции отправления		% от общей потребности	станция, куда прибывает материал	Расстояние перевозки	от источника получения	на базу и на трассу	
									% от потребности	расстояние / в т.ч. по населенному пункту
1	2	3	4	5	6	7	8	9	10	11
1	Смеси горячие асфальтобетонные, черный щебень	100	Временный АБЗ ПК 6+64, влево 0,14км	ФТС				до середины участка	100	10/-
2	Бетон монолитный	100	Временный АБЗ ПК 6+64, влево 0,14км	ФТС				до середины участка	100	10/-
3	Щебень фракционный, песок из отсевов дробления	100	ТОО "Нур-Тас" месторождение "Берчогурское 2"	ФТС				до середины участка	100	229/15
4	Песчано-гравийная смесь	100	ТОО "Актюбспецстроймонтаж 2" месторождение "Шалкарское"	ФТС				до середины участка	100	155/15
5	Вода	100	с. Бегимбет, Шалкарского района	ФТС				до середины участка	100	12/-

1	2	3	4	5	6	7	8	9	10	11
6	Мелкоштучные изделия, металлопрокат и изделия из металла, цемент, битум, изделия для фундаментов, изделия стен, перекрытий и покрытий зданий и сооружений, стойки к знакам дорожным и металлоконструкции	100	г. Шалкар	ФТС				до середины участка	100	108/3
7	Стойка СВ164, блок БО30.6.8, столбик предупредительный, кирпич керамический	100	г. Актобе	ФТС	100	г. Шалкар	368	до середины участка	100	108/3
8	Плита П3-и, анкер АЦ-1	100	г. Шымкент	ФТС	100	г. Шалкар	1139	до середины участка	100	108/3
9	Полигон для складирования железобетонных и металлических конструкций для повторного применения	100	ТОО «Жалын» г. Шалкар	ФТС				до середины участка	100	105/3
			Приготовление ЩПС на площадке временного АБЗ							
10	Щебень фракционный	100	ТОО "Нур-Тас" месторождение "Берчогурское-2"	ФТС				Площадка АБЗ	100	220/15
11	Вода из скважины	100	с. Бегимбет, Шалкарского района	ФТС				Площадка АБЗ	100	2/-
12	Готовая смесь ЩПС С-4	100	смесительная установка на территории АБЗ	ФТС				до середины участка	100	10/-

-в случае необеспеченния потребного количества инертных материалов, ж/б изделий и т.п., предусмотренных в ведомости источников получения для производства дорожно-строительных работ возможно использование стройматериалов, изделий и полуфабрикатов, отвечающих требованиям ГОСТ и других нормативных документов, с других карьеров и заводов с предварительным согласованием с заказчиком.

Составил: Синкина Г.А.

Проверил: Тидэ Т.В.

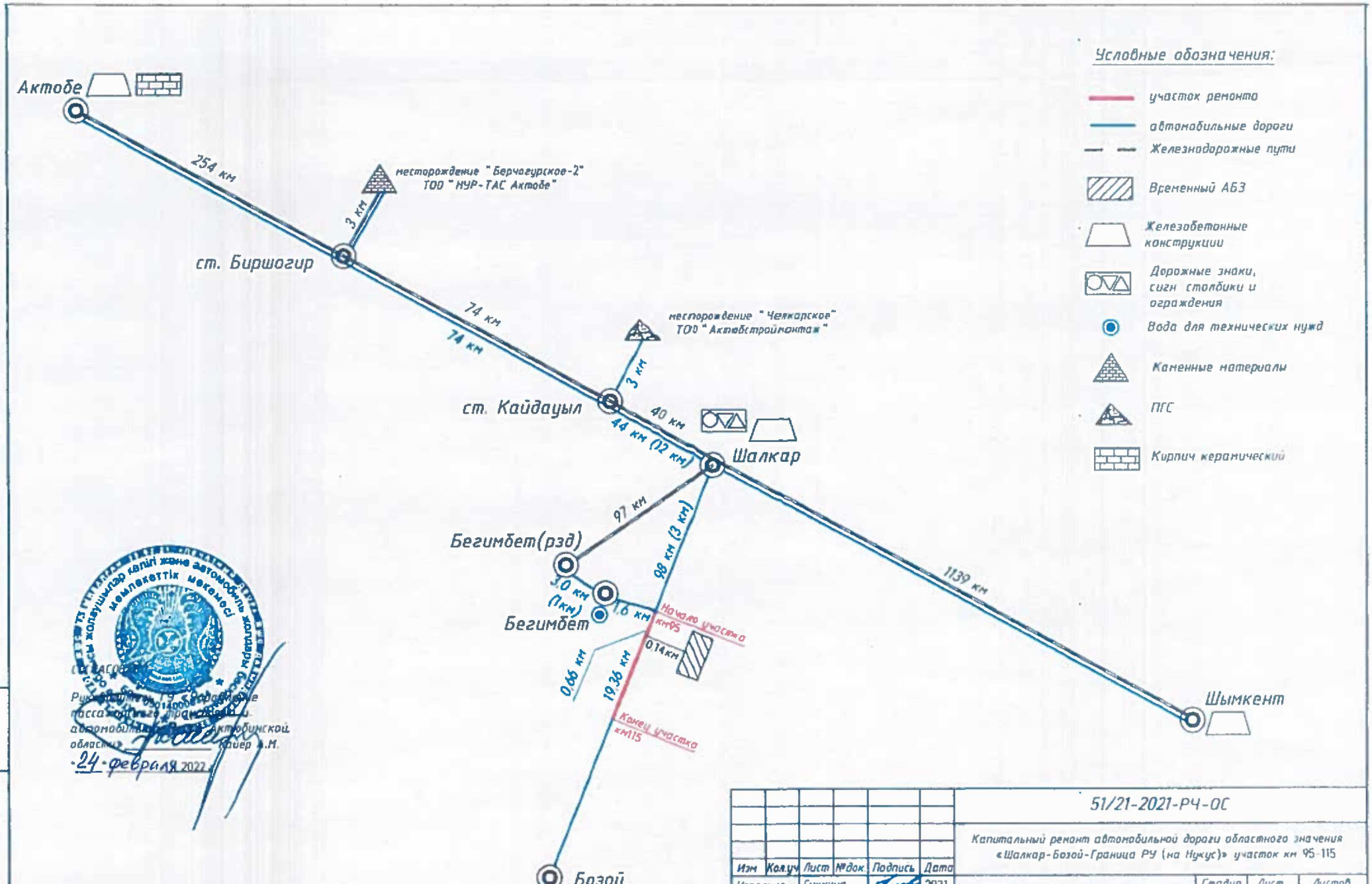

Изм	Кол.уч	Лист	№док	Подпись	Дата
Исполнил		Синкина			2021
Проверил		Тидз			2021
Нач. группы		Синкина			2021
ГИП		Тидз			2021
Н.контроль		Синкина			2021

51/21-2021-РЧ-ОС

Капитальный ремонт автомобильной дороги областного значения «Шалкар-Бозой-Граница РУ (на Нукус)» участок км 95-115

Организация строительства	Стадия	Лист	Листов
	РП	1	1

Схема расположения источников получения материалов, изделий, полуфабрикатов

ТОО "КАЗДОРПРОЕКТ" г.Усть-Каменогорск

Формат А3

Взам. инв.N | Подпись и дата | Инв.N подл.

АКТ

обследования территории на наличие снегозаносимых участков к проекту «Капитальный ремонт автомобильной дороги областного значения «Шалкар – Бозой – Граница РУ (на Нукус)» участок 95 – 115 км.

Комиссия в составе:

- _____

_____.

- И.о акима Аймуакского сельского округа Д.Дузкенова

_____.

- Начальник изыскательской партии ТОО «КАЗДОРПРОЕКТ» г. Усть-Каменогорск Бутов К.Ю.

Произвела осмотр участка автомобильной дороги областного значения «Шалкар – Бозой – Граница РУ (на Нукус)» участок 95 – 115 км.

В результате осмотра установлено:

Это на данном участке автодороги снегозаносимых участков нет

Дата составления акта: «16» июля 2021г.

Акт составлен в количестве 3 (трех) экземпляров, для каждой из сторон.

И.о акима Аймуакского сельского округа Д.Дузкенова

_____ «16» июля 2021г.
подпись

_____ «____» _____ 2021г.
подпись

Начальник изыскательской партии ТОО «КАЗДОРПРОЕКТ»
Бутов К.Ю.

_____ «16» июля 2021г.
подпись

АКТ

обследования территории на наличие зеленых насаждений к проекту «Капитальный ремонт автомобильной дороги областного значения «Шалкар – Бозой – Граница РУ (на Нукус)» участок 95 – 115 км.

Мы, нижеследующие, в составе комиссии,

- _____

_____.

- И.о акима Айшуакского сельского округа Катбанова

_____

- Начальник изыскательской партии ТОО «КАЗДОРПРОЕКТ» г. Усть-Каменогорск Бутов К.Ю.

составили настоящий акт о том, что нами проведено обследование участка на наличие зелёных насаждений к проекту «Капитальный ремонт автомобильной дороги областного значения «Шалкар – Бозой – Граница РУ (на Нукус)» участок 95 – 115 км.

По факту обследования выявлено, что на участке в местах проложения трассы и по границе притрассовой полосы участки произрастания деревьев и кустарника отсутствуют.

Дата составления акта: «16» июня 2021г.
Акт составлен в количестве 3 (трех) экземпляров, для каждой из сторон.

И.о акима Айшуакского сельского округа Дузенова

_____ «16» июня 2021г.
подпись

_____ «____» _____ 2021г.
Подпись

Начальник изыскательской партии ТОО
«КАЗДОРПРОЕКТ»
БутовК.Ю.
_____ «16» июня 2021г.
подпись

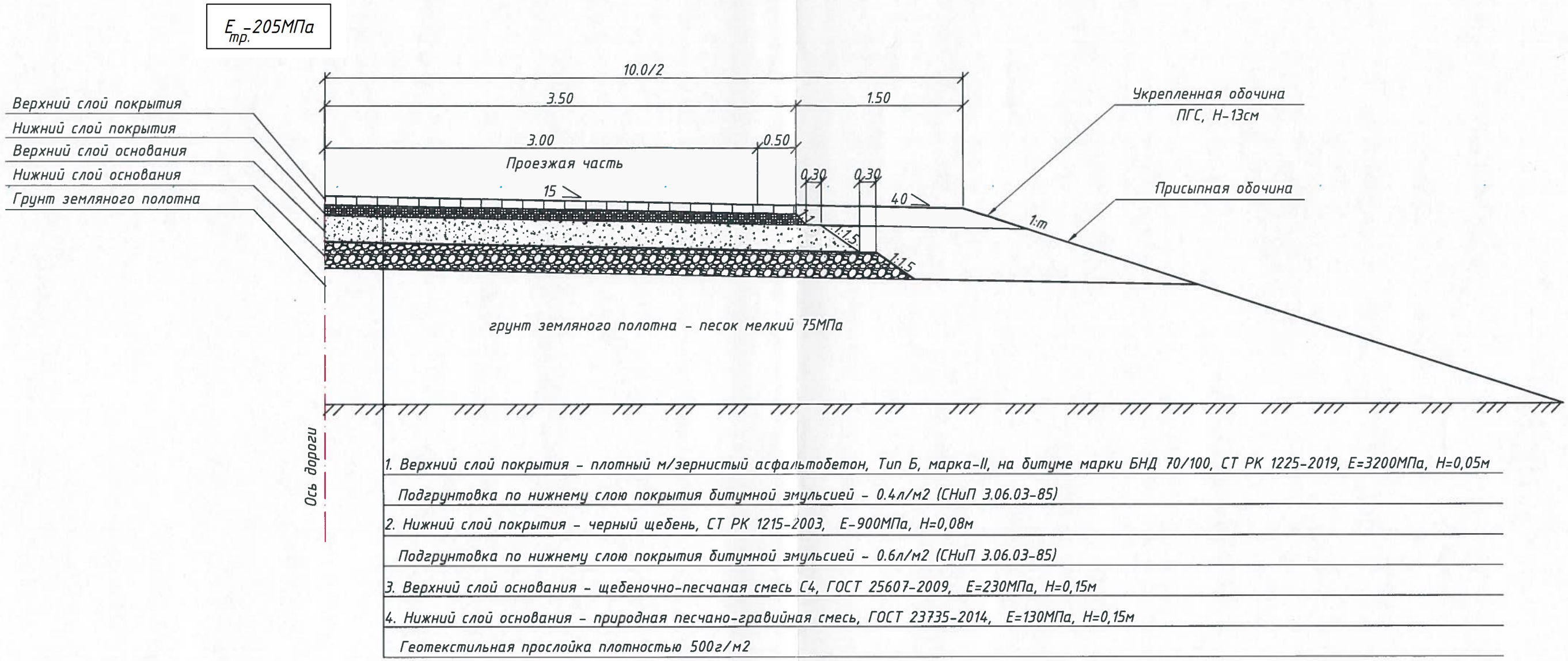

1. Верхний слой покрытия - плотный м/зернистый асфальтобетон, Тип Б, марка-II, на битуме марки БНД 70/100, СТ РК 1225-2019, E=3200МПа, H=0,05м

Подгрунтовка по нижнему слою покрытия битумной эмульсией - 0.4л/м2 (СНиП 3.06.03-85)

2. Нижний слой покрытия - черный щебень, СТ РК 1215-2003, E-900МПа, H=0,08м

Подгрунтовка по нижнему слою покрытия битумной эмульсией - 0.6л/м2 (СНиП 3.06.03-85)

3. Верхний слой основания - щебеночно-песчаная смесь С4, ГОСТ 25607-2009, E=230МПа, H=0,15м

4. Нижний слой основания - природная песчано-гравийная смесь, ГОСТ 23735-2014, E=130МПа, H=0,15м

Геотекстильная прослойка плотностью 500г/м2

СОГЛАСОВАНО:

Руководитель ГУ «Управление пассажирского транспорта и автомобильных дорог Актюбинской области» Кайер А.М.

"9" ноября 2021г.

ПРИМЕЧАНИЯ:

1. Конструкция дорожной одежды принята в соответствии с требованиями :
- СП РК 3.03-101-2013 "Автомобильные дороги";
- СН РК 3.03-01-2013 "Автомобильные дороги";
- СП РК 3.03-104-2014 "Проектирование дорожных одежд нежесткого типа",
- СН РК 3.03-104-2014 "Проектирование дорожных одежд нежесткого типа",
2. Расчет дорожной одежды произведен и представлен в пояснительной записке ;
3. Требуемый модуль упругости Етр определен на 2023 год окончания строительства

Изм	Кол.уч	Лист	№док	Подпись	Дата
Исполнил		Тидэ			2021
Проверил		Синкина			2021
Нач.группы		Синкина			2021
ГИП		Тидэ			2021
Н.контроль		Синкина			2021

51/21-2021-РЧ-АД

Капитальный ремонт автомобильной дороги областного значения «Шалкар-Бозой-Граница РУ (на Нукус)» участок 95-115км

Земляное полотно и дорожная одежда	Стадия	Лист	Листов
	РП	1	1
Конструкция дорожной одежды	ТОО "КАЗДОРПРОЕКТ" г.Усть-Каменогорск		

ВЗАМ. ИНВ.N | ПОДПИСЬ И ДАТА | ИНВ.N ПОДЛ.

Тип 1. Насыпь высотой до 1,0м

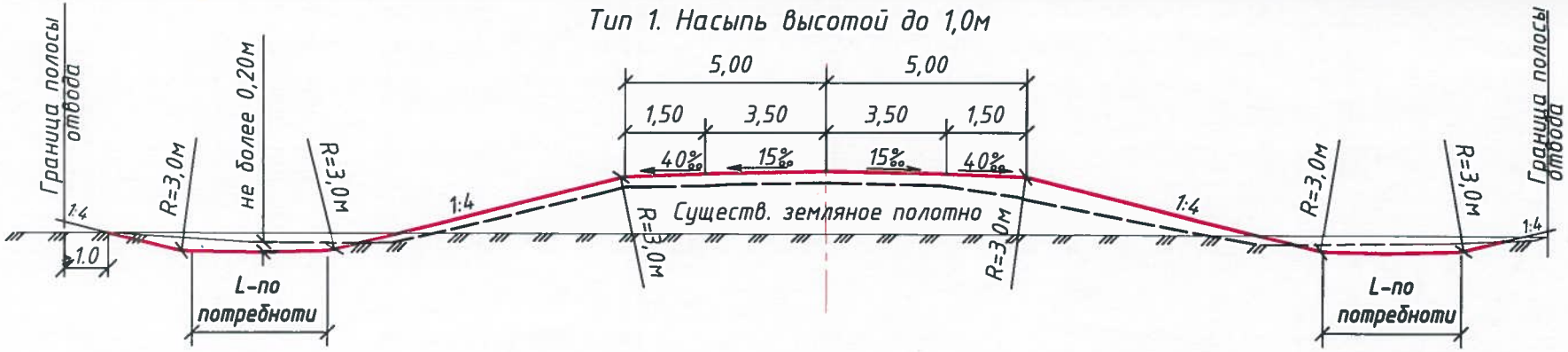

Тип 2. Выемка глубиной до 1,0м

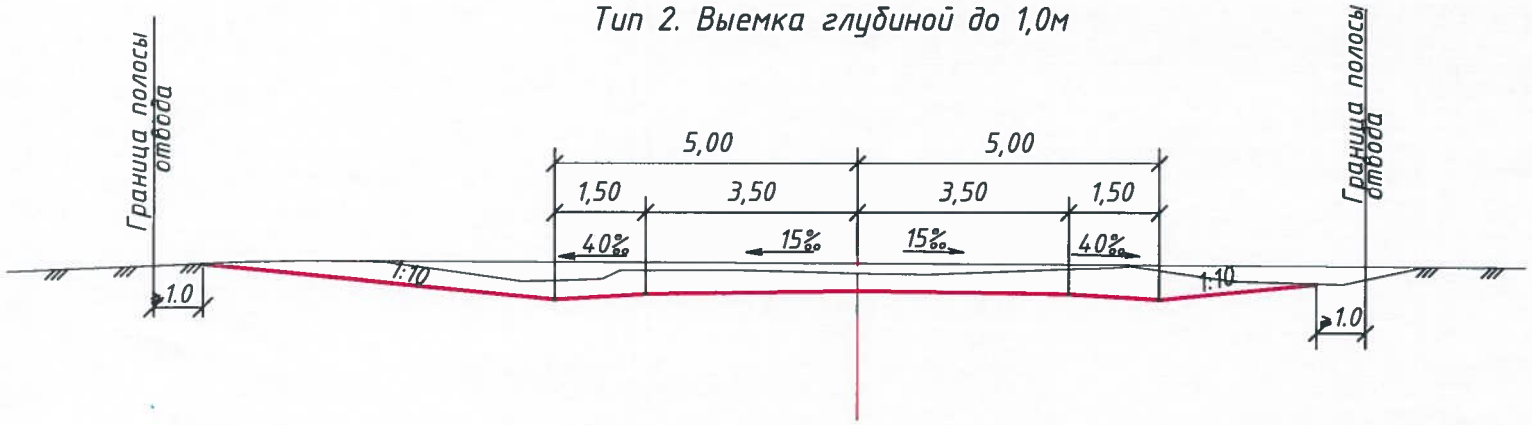

СОГЛАСОВАНО:

Руководитель ГУ «Управление пассажирского транспорта и автомобильных дорог Актюбинской области» Кайер А.М.

"3" ноября 2021г.

Примечание:

1. Земляному полотну придается обтекаемый поперечный профиль с целью обеспечения по возможности незаносимости дороги песком.
2. Насыпь возводится из боковых резервов, разрабатываемых не более чем на 0,20м.

Изм.	Кол.уч	Лист	№док.	Подпись	Дата	51/21-2021-РЧ-АД		
						Капитальный ремонт автомобильной дороги областного значения «Шалкар-Бозой-Граница РУ (на Нукус)» участок км 95-115		
Исполнил		Тарановская			2021	Основные чертежи рабочего проекта	Стадия	Лист	Листов
Проверил		Тидэ			2021		РП	1	1
Нач.группы		Синкина			2021				
ГИП		Тидэ			2021	Типовой поперечный профиль	ТОО "КАЗДОРПРОЕКТ" г.Усть-Каменогорск		
Н. контр.		Синкина			2021				

Взам. инв. № | Подпись и дата | Инв. № подл.

Тип 1 При работе в нулевых отметках

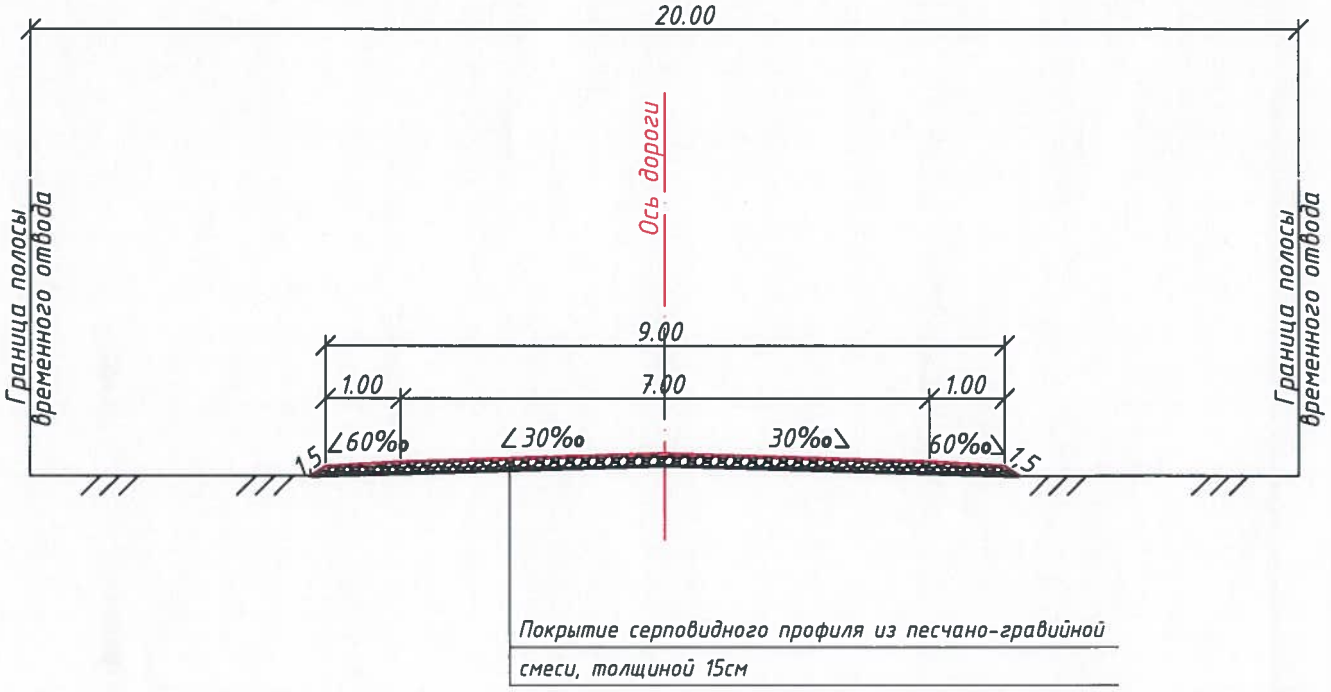

СОГЛАСОВАНО:

Руководитель ГУ «Управление пассажирского транспорта и автомобильных дорог Актюбинской области» _____ Кайер А.М.

"3" ноября 2021г.

Примечание: протяженность объездной дороги -20118м.

Изм.	Кол.уч	Лист	№док.	Подпись	Дата
Исполнил		Тидэ			2021
Проверил		Синкина			2021
Нач. группы		Синкина			2021
ГИП		Тидэ			2021
Н.контроль		Синкина			2021

51/21-2021-РЧ-ОС

Капитальный ремонт автомобильной дороги областного значения «Шалкар-Бозой-Граница РУ (на Нукус)» участок км 95-115

Организация строительства	Стадия	Лист	Листов
	РП	1	1
Типовой поперечный профиль земляного полотна и конструкция дорожной одежды дороги для пропуска транзитного движения	ТОО "КАЗДОРПРОЕКТ" г.Усть-Каменогорск		

Взам. инв.№

Подпись и дата

Инв.№ подл.

Ведоможть углов поворота, прямых и кривых плана трассы

Точка	Положение вершины угла			Координаты		Величина угла поворота		Радиус , м	Элементы кривой , м							Положение переходных кривых								Азимут	Румб	Расстояние между вершинами , м	Длина прямой , м
																начало		конец		начало		конец					
	км	пк	+	X	Y	влево	вправо		тангенс	тангенс	переходные кривые		круговая кривая	Биссектриса	Домер	пк	+	пк	+	пк	+	пк	+				
НТ	0	0	0,00	5219174,789	658812,966	–	–	–	–	–	–	–	–	–	–	–	–	–	–	–	–	–	–				
																								198°42'27"	Ю3- 8° 42'	618,21	553,55
ВУ-1	1	6	18,208	5219150,704	658719,377	–	7°31' 37"	2100	64,65	64,65	0	0	129,27	1	0,04	5	53,555	5	53,555	6	82,821	6	82,821				
																								192°14'03"	Ю3- 12° 14'	245,44	63,92
ВУ-2	1	8	63,610	5218890,835	658667,365	6°22' 15"	–	2100	116,87	116,87	0	0	233,51	3,25	0,24	7	46,736	7	46,736	9	80,243	9	80,243				
																								185°51'48"	Ю3- 5° 52'	216,59	0,22

ВЕДОМОСТЬ РЕПЕРОВ

NN п/п	Место-положение км +	Расстояние от оси, м		Координаты		Отметка репера	Эскиз репера
		влево	вправо	X	Y		
1	2	3	4	5	5	7	8
В_2	95+812	33,63	-	5220278,459	658934,26	168,21	
В_1	95+816	-	51,84	5220295,757	658850,548	167,757	

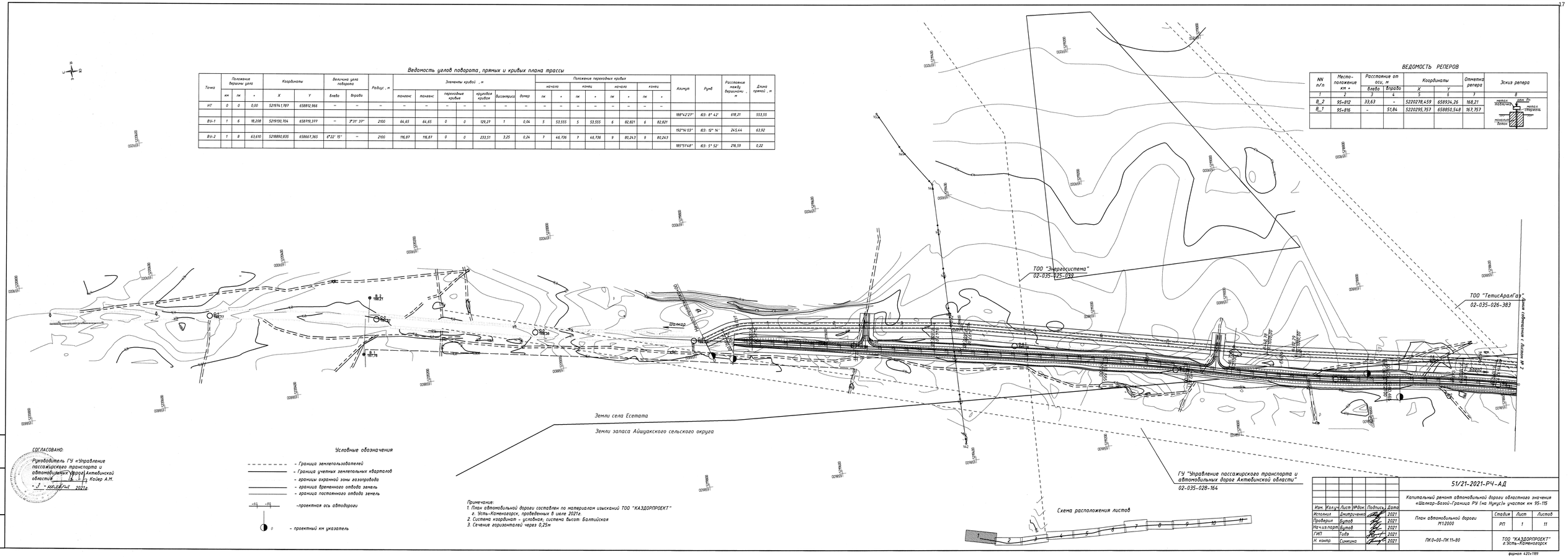

Примечание:
1. План автомобильной дороги составлен по материалам изысканий ТОО "КАЗДОРПРОЕКТ" г. Усть-Каменогорск, проведенных в июле 2021г.
2. Система координат - условная, система высот: Балтийская
3. Сечение горизонталей через 0,25м

Изм.	Кол.уч	Лист	№док	Подпись	Дата
Исполнил	Дмитриченко				2021
Проверил	Бутов				2021
Нач.из.парт	Бутов				2021
ГИП	Тидэ				2021
Н. контр.	Сникина				2021

51/21-2021-РЧ-АД

Капитальный ремонт автомобильной дороги областного значения «Шалкар-Базой-Граница РФ (на Нурсу)» участок км 95-115

План автомобильной дороги М12000

ПК0+00-ПК 11+80

Стадия	Лист	Листов
РП	1	11

ТОО "КАЗДОРПРОЕКТ" г.Усть-Каменогорск

Инв.N подл. | Подпись и дата | Взам. инв.N

формат 420х1189

«АҚТӨБЕ ОБЛЫСЫНЫҢ МӘДЕНИЕТ, АРХИВТЕР ЖӘНЕ ҚҰЖАТТАМА БАСҚАРМАСЫ» ММ
«Тарихи-мәдени мұраны зерттеу, калпына келтіру және қорғау орталығы» коммуналдық мемлекеттік мекемесі

ГУ «УПРАВЛЕНИЕ КУЛЬТУРЫ, АРХИВОВ И ДОКУМЕНТАЦИИ АКТЮБИНСКОЙ ОБЛАСТИ»
Коммунальное государственное учреждение «Центр исследования, реставрации и охраны историко-культурного наследия»

030007, Ақтөбе қаласы
Ы.Алтынсарин, 14
Тел./факс: 8 (7132) 90-54-28, 90-54-15
e-mail: eskertkish92@mail.ru

030007, город Актобе
И.Алтынсарина, 14
Тел./факс: 8 (7132) 90-54-28,90-54-15
e-mail: eskertkish92@mail.ru

03.08.2021 № 124

Исполнительному директору
ТОО «Археологические исследования»
Искаковой Г.Б.

На Ваше письмо № 44 от 03.08.2021 г

Настоящим «Областной центр исследования, реставрации и охраны историко-культурного наследия» согласовывает заключение археологической экспертизы **№** №ARRES-EX-21-11 от 02.08.2021 г. по проекту **«Капитальный ремонт автомобильной дороги областного значения "Шалкар-Бозой-Граница РУ (на Нукус)" участок 95-115 км»**, проведенной на территории Шалкарского района Актюбинской области при условии соблюдения рекомендаций указанного заключения и ст. 30 Закона Республики Казахстан от 26.12.2019 г № 288-VI ЗРК «Об охране и использовании объектов историко-культурного наследия».

Директор Центра **Ф.С. Досмуратов**

+7 771 735 46 90

"Қазақстан Республикасы Экология, геология және табиғи ресурстар министрлігі Геология комитетінің " Батысқазжерқойнауы" Батыс Қазақстан өңіраралық геология департаменті" республикалық мемлекеттік мекемесі

Республиканское государственное учреждение "Западно-Казахстанский межрегиональный департамент геологии Комитета геологии Министерства экологии, геологии и природных ресурсов Республики Казахстан "Запказнедра"

10.09.2021 **KZ27VNW00004944**

Результат согласования

Товарищество с ограниченной ответственностью "КАЗДОРПРОЕКТ"

По заявлению №KZ56RNW00028872 от 02.09.2021г., касательно выдачи заключения об отсутствии или малозначительности полезных ископаемых, сообщаем следующее:

Департаменттің аумақтық қорында сақтаулы материалдарға және Геология комитетінің сайтындағы (e.geology.kz) интерактивті картадағы мәліметтерге сәйкес, «КАЗДОРПРОЕКТ» ЖШС сұрастырып отырған Ақтөбе облысы Шалқар ауданында орналасқан «Облыстық маңызы бар «Шалқар-Бозой-РУ шекарасы (Нөкіске қарай)» автомобиль жолының 95-115 км учаскесін күрделі жөндеу» нысаны алаңының астында ҚР пайдалы қазбалар бойынша Мемлекеттік балансында бекітілген қорларымен есепте тұрған қатты, кең таралған пайдалы қазбалар, көмірсутек шикізаты, жер асты сулары кен орындары жоқ екендігін хабарлайды.

Руководитель департамента **Ерімбетов Азат Қарасайұлы**

Бұл құжат ҚР 2003 жылдың 7 қаңтарындағы «Электронды құжат және электронды сандық қол қою» туралы заңның 7 бабы, 1 тармағына сәйкес қағаз бетіндегі заңмен тең.
Данный документ согласно пункту 1 статьи 7 ЗРК от 7 января 2003 года "Об электронном документе и электронной цифровой подписи" равнозначен документу на бумажном носителе.

Ақтөбе облысының әкімдігі

"Ақтөбе облысының индустриялық-инновациялық даму басқармасы" мемлекеттік мекемесі

Акимат Актюбинской области

Государственное учреждение "Управление индустриально -инновационного развития Актюбинской области"

ЗАКЛЮЧЕНИЕ

об отсутствии или малозначительности полезных ископаемых в недрах под участком предстоящей застройки

Номер: KZ59VNW00004950

Дата выдачи: 10.09.2021

По имеющимся материалам в Государственное учреждение "Управление индустриально-инновационного развития Актюбинской области", согласно представленных Товарищество с ограниченной ответственностью "КАЗДОРПРОЕКТ", координат:

Угловые точки	Координаты угловых точек					
	Северная широта			Восточная долгота		
	градусы	минуты	секунды	градусы	минуты	секунды
1	47	5	33.6019	59	5	26.1412
2	47	5	13.9078	59	5	20.9329
3	47	5	6.1905	59	5	18.1652
4	47	4	59.2375	59	5	16.8444
5	47	4	26.7458	59	5	6.0239
6	47	4	1.9155	59	5	8.1867
7	47	3	48.0357	59	5	11.1913
8	47	3	12.873	59	5	19.617
9	47	2	6.3547	59	5	28.3733
10	47	1	14.548	59	5	33.9241
11	47	1	0.1456	59	5	34.0853
12	47	0	38.095	59	5	43.0932
13	47	0	11.3179	59	5	48.7314
14	46	59	3.4278	59	5	55.45
15	46	58	45.6639	59	5	56.5472
16	46	58	28.6448	59	5	57.2949
17	46	58	14.7373	59	5	57.5632
18	46	57	3.7206	59	5	56.4558
19	46	56	7.6996	59	6	1.663
20	46	55	14.9689	59	6	5.5028

Бұл құжат ҚР 2003 жылдың 7 қаңтарындағы «Электронды құжат және электронды сандық қол қою» туралы заңның 7 бабы, 1 тармағына сәйкес қағаз бетіндегі заңмен тең. Электрондық құжат w

21	46	54	43.1216	59	6	10.036

Приложение

Сообщаем, что в недрах под участком предстоящей застройки объекта «Капитальный ремонт автомобильной дороги областного значения «Шалкар-Бозой-граница РУ (на Нукус) » участок 95-115 км», расположенного в Шалкарском районе Актюбинской области отсутствуют месторождения с утвержденными запасами твердых, общераспространенных полезных ископаемых, углеводородного сырья и подземных вод числящихся на Государственном балансе полезных ископаемых Республики Казахстан.

Заместитель руководителя управления Кудайбергенов Азамат Сагимжаевич

Бұл құжат ҚР 2003 жылдың 7 қаңтарындағы «Электронды құжат және электронды сандық қол қою» туралы заңның 7 бабы, 1 тармағына сәйкес қағаз бетіндегі заңмен тең. Электрондық құжат w

№ исх: ЗТ-2021-00899780 от: 28.10.2021

Қазақстан Республикасы
Экология, геология және
табиғи ресурстар министрлігі
Орман шаруашылығы және жануарлар
дүниесі комитеті
АҚТӨБЕ ОБЛЫСТЫҚ ОРМАН ШАРУАШЫЛЫҒЫ ЖӘНЕ ЖАНУАРЛАР ДҮНИЕСІ АУМАҚТЫҚ ИНСПЕКЦИЯСЫ
030006, Ақтөбе қаласы, Набережная көшесі, 11
Тел./факс: 8 (7132) 21-01-09

Республика Казахстан
Министерство экологии, геологии и
природных ресурсов
Комитет лесного хозяйства и
животного мира
АКТЮБИНСКАЯ ОБЛАСТНАЯ ТЕРРИТОРИАЛЬНАЯ ИНСПЕКЦИЯ ЛЕСНОГО ХОЗЯЙСТВА И ЖИВОТНОГО МИРА
030006, г. Актобе, ул. Набережная, 11
Тел./факс: 8 (7132) 21-01-09

_____№_____

Директору ТОО
«КАЗДОРПРОЕКТ»
Сабецкому А.В.

На Ваш исх.№ 01-537 от 18 октября 2021 года

Актюбинская областная территориальная инспекция лесного хозяйства и животного мира (далее-Инспекция), рассмотрев Ваше обращение по разработке проектно-сметной документации с разделом «ОВОС» по объекту «Капитальный ремонт автомобильной дороги областного значения «Шалкар-Бозой-граница РУ (на г. Нукус) участок 95-115 км» сообщает, что на данном участке обитают виды птиц занесенные в Красную Книгу Республики Казахстан степной орел, сокол балобон, саджа, чернобрюхий рябок.

Кроме того, данный участок является ареалом обитания Устюртской популяции сайги, миграция проходит в осенний и весений период. В свою очередь сообщаем, что предоставленные географические координаты участка находятся за пределами территории государственного лесного фонда и особо охраняемых природных территорий.

Инспекция ***согласовывает*** проект, включая раздел «ОВОС» при условии соблюдения следующих требований:

На основании требований ст.17 Закона Республики Казахстан «Об охране, воспроизводстве и использовании животного мира» № 593 от 09.07.2004 года - «при размещении, проектировании и строительстве объектов, осуществлении производственных процессов и эксплуатации транспортных средств, совершенствовании существующих и внедрении новых технологических процессов, введении в хозяйственный оборот неиспользуемых, прибрежных, заболоченных, занятых кустарниками территорий, мелиорации земель», ***должны предусматриваться и осуществляться мероприятия по сохранению среды обитания и условий размножения объектов животного мира, путей миграции и мест концентрации животных, а также обеспечиваться неприкосновенность участков, представляющих особую ценность в качестве среды обитания диких животных.***

В порядке информации ставим Вас известность, что в случае несогласия с данным ответом, в соответствии со ст.91 Административно процедурно-процессуального кодекса Республики Казахстан, имеете право обжаловать данное решение в административном (досудебном) порядке.

Руководитель Инспекции **Аязов К.С.**

Исп:Демегенов К.Ж
Тел:22-15-83

01.11.2021 ЕСЭДО ГО (версия 7.19.2)

АҚТӨБЕ ОБЛЫСЫ
«ШАЛҚАР АУДАНДЫҚ СӘУЛЕТ, ҚҰРЫЛЫС, ТҰРҒЫН ҮЙ-КОММУНАЛДЫҚ ШАРУАШЫЛЫҒЫ, ЖОЛАУШЫЛАР КӨЛІГІ ЖӘНЕ АВТОМОБИЛЬ ЖОЛДАРЫ БӨЛІМІ»
МЕМЛЕКЕТТІК МЕКЕМЕСІ

АКТЮБИНСКАЯ ОБЛАСТЬ
ГОСУДАРСТВЕННОЕ УЧРЕЖДЕНИЕ
«ШАЛКАРСКИЙ РАЙОННЫЙ ОТДЕЛ АРХИТЕКТУРЫ, СТРОИТЕЛЬСТВА, ЖИЛИЩНО-КОММУНАЛЬНОГО ХОЗЯЙСТВА, ПАССАЖИРСКОГО ТРАНСПОРТА И АВТОМОБИЛЬНЫХ ДОРОГ»

031200 Шалқар қаласы,
Есет Көтібарұлы көшесі, №33
тел: 8(71335) 23-6-35, факс: 21-3-44
e-mail:saulet-shalkar@mail.ru

031200 г. Шалкар,
ул. Есет Котибарулы, №33
тел: 8(71335) 23-6-35, факс 21-3-44
e-mail:saulet-shalkar@mail.ru

2021ж «22» 11 №2980 «____» _____ 2021 г.

Директору
ТОО «КАЗДРОПРОЕКТ»
Сабецкому А.В.

На Ваше письмо исх. №01-596 от 18.11.2021г. по вопросу согласования рабочего проекта «Капитальный ремонт автомобильной дороги областного значения «Шалкар-Бозой-Граница РУ (на Нукус)» участок 95-115 км», ГУ «Шалкарский районный отдел архитектуры, строительства, жилищно-коммунального хозяйства, пассажирского транспорта и автомобильных дорог» согласовывает вышеуказанный рабочий проект в части соответствия выданному архитектурно-планировочному заданию на разработку проектно-сметной документации.

Руководитель отдела **Ш. Садуакасова**

Е.Тлесов
8 (71335)23-6-35

«ҚАЗАҚСТАН РЕСПУБЛИКАСЫ
ІШКІ ІСТЕР МИНИСТРЛІГІ
АҚТӨБЕ ОБЛЫСЫНЫҢ
ПОЛИЦИЯ ДЕПАРТАМЕНТІ»
МЕМЛЕКЕТТІК МЕКЕМЕСІ

030000. Ақтөбе қ., ағайынды Жұбановтар к., 271
тел.: 51-27-55, 51-38-37, факс: 51-27-55

ГОСУДАРСТВЕННОЕ УЧРЕЖДЕНИЕ
«ДЕПАРТАМЕНТ ПОЛИЦИИ
АКТЮБИНСКОЙ ОБЛАСТИ
МИНИСТЕРСТВА ВНУТРЕННИХ ДЕЛ
РЕСПУБЛИКИ КАЗАХСТАН»

тел.: 51-27-55, 51-38-37, факс: 51-27-55
030000. г.Актобе, ул.Братьев Жубановых, 271

2021 ж. 06.12 № 5-7-72/5-14999

Заместителю руководителя
ГУ «Управление пассажирского транспорта и автомобильных дорог Актюбинской области»
Р. Турегалиеву

На Ваш исх. № 1-02-2/1450
26.11.2021 года

Сотрудниками Управления административной полиции ДП Актюбинской области был рассмотрен направленный Вами рабочий проект «Капитальный ремонт автомобильной дороги областного значения «Шалкар-Бозой-Граница РУ (на Нукус) участок 95-115 км».

Руководствуясь пунктом 9 «Приказ Министра внутренних дел Республики Казахстан от 12 марта 2015 года № 208» в связи законностью установленных дорожных знаков и правильной организации дорожного движения на территории проведения работ сообщаем о согласовании вышеуказанного рабочего проекта.

И.о. начальника УАП
ДП Актюбинской области **Бикмуханов В.О.**

✍: Молдашкалиев С.
☎: 559-391

Қазақстан Республикасы
Ақтөбе қаласы
«Ақтөбе облысы жолаушылар
көлігі және автомобиль
жолдары басқармасы»
мемлекеттік мекемесі
Кіріс № 3925
« 08 » 12 2021 ж.

АҚТӨБЕ ОБЛЫСЫНЫҢ ӘКІМДІГІ
АҚТӨБЕ ОБЛЫСЫНЫҢ
ЖОЛАУШЫЛАР КӨЛІГІ ЖӘНЕ
АВТОМОБИЛЬ ЖОЛДАРЫ
БАСҚАРМАСЫ
МЕМЛЕКЕТТІК МЕКЕМЕСІ

АКИМАТ АКТЮБИНСКОЙ ОБЛАСТИ
ГОСУДАРСТВЕННОЕ УЧРЕЖДЕНИЕ
УПРАВЛЕНИЕ
ПАССАЖИРСКОГО ТРАНСПОРТА И
АВТОМОБИЛЬНЫХ ДОРОГ
АКТЮБИНСКОЙ ОБЛАСТИ

030000 ,Ақтөбе қаласы,
Әбілқайыр хан даңғылы, 40
тел/факс;54-45-97
2021 жылғы_____
№_____

030000 г.Актобе
пр.Абулхаир хана, 40
тел/факс: 54-45-97
08.12 2021 года
№ 1-02-2/1487

Директору
ТОО «КАЗДОРПРОЕКТ»
Сабецкий А.В.

На Ваше письмо от 23.11.2021 года №01-611

ГУ «Управление пассажирского транспорта и автомобильных дорог Актюбинской области» согласовывает проектно-сметную документацию «Капитальный ремонт автомобильной дороги областного значения «Шалкар-Бозой-Граница РУ (на Нукус)» участок 95-115 км».

Руководитель управления **А.Кайер**

Исп. Усербаев Е.
Тел. 8 (7132) 544-517

ҚАЗАҚСТАН РЕСПУБЛИКАСЫ
"ЭНЕРГОСИСТЕМА" ЖШС
Ақтөбе облысының аймақтық
электржүйелік компаниясы

РЕСПУБЛИКА КАЗАХСТАН
Региональная электросетевая
компания Актюбинской области
ТОО "ЭНЕРГОСИСТЕМА"

030007, Ақтөбе қаласы, 312 атқыштар дивизиясы даңғылы, 42
тел: 77-38-93
E-mail: aktobe_rek@energosystema.kz
БИН 030840004016

030007, г. Актобе, пр-т 312 Стрелковой дивизии, 42
тел: 77-38-93
E-mail: aktobe_rek@energosystema.kz
БИН 030840004016

09.12.2021 № 237/3103

на № _____ от _____

Руководителю управления
Акимата Актюбинской области
«Управление пассажирского транспорта
и автомобильных дорог Актюбинской области»
А. Кайеру

На Ваши письма за исходящими № 1-02-2/1438 от 25.11.2021 г. и 1-02-2/1474 от 03.12.2021 г. повторно Вам сообщаем, что необходимо заключить договор с ТОО «Энергосистема» на возмещение всех затрат по переустройству ВЛ-10 кВ, отходящей от яч. № 4 «Есет ауылы 8 марта» КРУН-10 кВ ПС 35/10 кВ «Айшуак» в местах пересечения с объектом: «Капитальный ремонт автомобильной дороги областного значения «Шалкар - Бозой – Граница РУ (на Нукус)» 95-115 км.

В соответствии с п. 6 ст. 44 Земельного кодекса РК в случае, когда на территории, выбранной под размещение объекта строительства, расположены жилые дома, другие здания и сооружения, а также инженерные коммуникации и зеленые насаждения, подлежащие сносу или переносу (в том числе попадающие при отводе земель в санитарно-защитную зону промышленных предприятий), заявитель или его доверенное лицо обеспечивает требуемые для отвода земельного участка согласования самостоятельно. Дополнительно заявитель представляет договор, заключенный с каждым из собственников недвижимости, об условиях компенсации убытков собственнику. В договоре указываются конкретные условия и сроки отселения, переноса существующих строений, инженерных коммуникаций, зеленых насаждений, обязательства застройщика **по возмещению всех убытков**, связанных с переносом.

С уважением,
Генеральный директор **А.Ж. Кисметов**

Исп. Әділхан И.Н.
Отдел: ПТС
Тел: 8 (7132) 953-397

0011737

УТВЕРЖДАЮ:
Руководитель ГУ «Управление пассажирского транспорта и автомобильных дорог Актюбинской области»

_____ Кайер А.М

" 20 " мая _____ 2022 г.

Дефектная ведомость на демонтажные работы в разделе «Наружные сети электроснабжения. Переустройство ВЛ-10кВ (линия «Есет ауылы 8 марта» КРУН-10кВ ПС35/10кВ «Айшуак») на пересечении с автодорогой (ПК3+43.70)» в рамках рабочего проекта «Капитальный ремонт автомобильной дороги областного значения «Шалкар-Бозой-Граница РУ (на Нукус)» участок км 95-115»

№ п/п	Наименование	Ед. изм.	Количество	Примечание
1	2	3	4	5
1	Демонтаж провода АС50/8.0 (в3 провода) при переходе через автодорогу	переход	1	0.585т на 1км линии в 3 пр
		км.л/кг	0.06582/40.04	
2	Демонтаж провода АС50/8.0 (в3 провода) без переходов через а/д	км.л/кг	0.32707/198.99	0.585т на 1км линии в 3 пр
3	Демонтаж существующих ж/б промежуточных опор:	шт	5	Оп.№43-47
	- стойки марки СВ-105; кл В25; F300;V=0.47м^3; вес-1.18т	м^3	5/2.35	
4	Погрузка и транспортировка железобетона до 3 км	т	5.90	
5	Погрузка и транспортировка металла до 3 км	т	0.23903	

Составил: инженер-проектировщик ТОО «КАЗДОПРОЕКТ» Саламахин В.В

Проверил: инженер-проектировщик ТОО «КАЗДОПРОЕКТ» Глушкова Н.Л.

УТВЕРЖДАЮ:
Руководитель ГУ «Управление пассажирского транспорта и автомобильных дорог Актюбинской области»

Кайер А.М

"20" мая 2022г

Дефектная ведомость на демонтажные работы в разделе «Электроснабжение. Подключение временного АБЗ» в рамках рабочего проекта «Капитальный ремонт автомобильной дороги областного значения «Шалкар-Бозой-Граница РУ (на Нукус)» участок км 95-115»

№ п/п	Наименование	Ед. изм.	Количество	Примечание
1	2	3	4	5
1	Демонтаж провода АС95/16 (в 3 провода) без переходов через автодорогу при 9 опорах на 1км в ненаселенной местности	км.л/кг	0.2544/305.58	1.155т на 1км линии в 3 пр
2	Демонтаж линейной арматуры	кг	30.60	
3	Демонтаж металлических траверс	шт/кг	3/62.20	
4	Погрузка и транспортировка металла до 1 км	т	0.39838	

Составил: инженер-проектировщик ТОО «КАЗДОПРОЕКТ» Саламахин В.В

Проверил: инженер-проектировщик ТОО «КАЗДОПРОЕКТ» Глушкова Н.Л.