Приложение 3
к приказу Министра
по инвестициям и развитию
Республики Казахстан
от 24 апреля 2017 года
№235

Декларация о соответствии

«23» декабря 2021 г.

Подрядчик (генеральный подрядчик): ***ТОО «Строитель 2003», РК, г.Нур-Султан, ул. Г.Мустафина 46.***

наименование организации, юридический адрес

в лице ***Директора Кабасова Куата Айтмагамбетовича***

фамилия, имя, отчество/при наличии/ руководителя организации

по объекту: ***«Водовод карьерных вод с сооружениями от карьера №4 до карьера №6 Восточно-Аятского месторождения», Республика Казахстан, Костанайская область, район Беимбета Майлина, Аятский бокситовый рудник, Восточно-Аятское месторождение***

наименование и местонахождение объекта

заказчиком которого является ***Филиал Акционерного общества «Алюминий Казахстана» Краснооктябрьское бокситовое рудоуправление (КБРУ) в лице директора Нұрмаған Н.Р.***

наименование организации, фамилия, имя, отчество/при наличии/ руководителя

удостоверяет, что:

1. Строительно–монтажные работы на объекте выполнены в соответствии с утвержденным проектом (проектно-сметной документацией), государственными нормативами в сфере архитектурной, градостроительной и строительной деятельности.

2. Субподрядные организации: -

3. Проект (проектно-сметная документация) разработана: Проектно-технологическое ***ТОО «АнтАЛ» , рабочий проект №81 от 20.06.2014 года***

утверждена: ***ФАО «Алюминий Казахстана» КБРУ, №2152-п от 31.12.2015г.***

наименование утвердившей (переутвердившей) проект и дата утверждения

4. Объект (комплекс) имеет следующие основные технико-экономические показатели (мощность, производительность, производственная площадь, протяженность, вместимость, объем, провозная способность, число рабочих мест и тому подобное, заполняется во всех объектах (кроме жилых домов) в единицах измерения соответственно целевой продукции или основным видам услуг)
Водовод

Мощность, производительность и так далее	Единица измерения	По проекту		Фактически	
		общая (с учетом ранее принятых)	в том числе пускового комплекса или очереди	общая (с учетом ранее принятых)	в том числе пускового комплекса или очереди
Площадь участка	тыс. м²	273,8	–	273,8	–
Протяженность трассы (1/2 этапы)	м	8215,9 (3395,25/4820,65)	–	8215,9 (3395,25/4820,65)	–
Количество нитей	шт.	2 (одна нитка резервная)	–	2 (одна нитка резервная)	–

Количество смотровых колодцев	шт.	34	–	34	–
В том числе количество мокрых колодцев	шт.	10	–	10	–

имеет следующие показатели:

Показатели	Единица измерения	По проекту	Фактически
Общая площадь здания	м²	–	–
Число этажей	этаж	–	–
Общий строительный объем	м³	–	–
В том числе подземной части	м³	–	–
Площадь встроенных, встроенно-пристроенных и пристроенных помещений	м²	–	–
Мощность (вместимость, пропускная способность) Пропускная способность	м³/ч	1800	1800

Пруд-накопитель

Мощность, производительность и так далее	Единица измерения	По проекту		Фактически	
		общая (с учетом ранее принятых)	в том числе пускового комплекса или очереди	общая (с учетом ранее принятых)	в том числе пускового комплекса или очереди
Площадь участка	м²	51 705,0	–	51 705,0	–
Площадь застройки	м²	51 782,5	–	51 782,5	–

имеет следующие показатели:

Показатели	Единица измерения	По проекту	Фактически
Общая площадь здания	м²	–	–
Число этажей	этаж	–	–
Общий строительный объем	м³	264 088,2	264 088,2
В том числе подземной части	м³	–	–
Площадь встроенных, встроенно-пристроенных и пристроенных помещений	м²	–	–
Мощность (вместимость, пропускная способность) Максимальный расход карьерных вод	м³/ч	1800	1800

Насосная заглубленного типа

Мощность, производительность и так далее	Единица измерения	По проекту		Фактически	
		общая (с учетом ранее принятых)	в том числе пускового комплекса или очереди	общая (с учетом ранее принятых)	в том числе пускового комплекса или очереди
Площадь участка	м²	385	–	385	–
Площадь застройки	м²	168	–	168	–

имеет следующие показатели:

Показатели	Единица измерения	По проекту	Фактически
Общая площадь здания	м²	95	95
Число этажей	этаж	1	1
Общий строительный объем	м³	501,84	501,84
В том числе подземной части	м³	–	–
Площадь встроенных, встроенно-пристроенных и пристроенных помещений	м²	–	–
Мощность (вместимость, пропускная способность)	кВт	200кВт	200кВт

5.Технологические и архитектурно-строительные решения по объекту характеризуются следующими данными:

Водовод выполнен согласно проекта, подземной прокладки в две нитки (одна нитка резервная) из стеклопластиковых труб диаметром 600 SN5000 мм и полиэтиленовых труб диаметром 630*37,4 мм. в участках пересечения с а/дорогой и железной дорогой. Длина трассы водовода составляет – 8215,9 м (1-го этапа – 3395,25 м, 2-го этапа - 4820,65 м) Глубина заложения труб, считая до низа принята на 0,5 м больше расчетной глубины проникания в грунт нулевой температуры. Трубы уложены на песчаную подушку 150 мм с выравниванием основания. Предусмотрены переходы через две автодороги и строящуюся железную дорогу, выполненные из полиэтиленовых труб диаметром 630*37,4мм, в стальных футлярах. На водоводе выполнены смотровые колодцы в количестве – 34 шт с предохранительной арматурой и опорожнением труб. Колодцы приняты круглыми из материала стеклопластика, диаметром 2,0 и 2,4 м, высота рабочей части 3,0 м. Мокрые колодцы выполнены диаметром 1,0 м, высота рабочей части 3,3 м. Водовод выполнен для перекачки подземных вод из карьера №4 Восточно-Аятского месторождения в отстойник на борту карьера №6 Восточно-Аятского месторождения с выполненными сооружениями котлованом-накопителем, предназначенным для сбора утилизации механического загрязнения (взвешенных частиц) карьерных вод и перекачкой из котлована-накопителя с помощью насосной станции (заглубленного типа) находящейся на поверхности котлована-накопителя в отстойники карьера №6 ВАМ. В районе пруда отстойника от колодцев №33 и №34 водовод поднимается на поверхность и проходит под обваловкой в участок сброса.

краткие технические характеристики по особенностям его размещения, по основным материалам и конструкциям, инженерному и технологическому оборудованию

6. На объекте установлено предусмотренное проектом оборудование в количестве согласно актам о его приемке после индивидуального испытания и комплексного опробования.

7. Мероприятия по охране труда, обеспечению взрывоопасности, пожаробезопасности, охране окружающей природной среды и антисейсмические мероприятия, предусмотренные проектом выполнены.

8. Строительно-монтажные работы осуществлены в сроки:
начало работ январь 2019г.
месяц, год
окончание работ декабрь 2021г.
месяц, год
при продолжительности строительства, месяц:
по норме или по проекту организации строительства, месяц: 9,5 мес.
фактически, месяц: 36 мес.

9. Примененные строительные материалы, конструкции, оборудование и изделия соответствуют требованиям проекта и государственных нормативов.

10. Исполнительная геодезическая съемка фактического положения подземных инженерных сетей и/или зданий и (сооружений) выполнена (обязательное приложение к декларации о соответствии)

11. Наружные инженерные коммуникации (холодное и горячее водоснабжение, канализация, теплоснабжение, газоснабжение, электроснабжение и связь) обеспечивают нормальную эксплуатацию объекта, что подтверждается поставщиками услуг по коммунальному и инженерному обеспечению.
Поставщики услуг по инженерному и коммунальному обеспечению:

Филиал Акционерного Общества «Алюминий Казахстана» (КБРУ); Аятский бокситовый рудник в лице начальника рудника 28.12.21г.

наименование организации, фамилия, имя, отчество (при наличии) руководителя,

подпись, дата, место печати

12. Шумоизоляция здания соответствует проекту и подтверждается экспертным заключением выдаваемым государственной организацией осуществляющей санитарно-эпидемиологическую экспертизу по результатам лабораторных замеров проведенных аккредитованными испытательными лабораториями (центрами), (экспертное заключение прилагается).

13. Обеспечен доступ для маломобильных групп населения: не предусмотрен ПСД.
Подрядчик (генеральный подрядчик) считает объект ***«Водовод карьерных вод с сооружениями от карьера №4 до карьера №6 Восточно-Аятского месторождения»*** готовым к приемке в эксплуатацию, гарантирует качество выполненных строительно-монтажных и специальных работ и принимает на себя обязательство устранять дефекты, возникшие по его вине при строительстве объекта согласно гарантийного срока в соответствии с законодательством Республики Казахстан.

Подрядчик (генеральный подрядчик)
Директор ТОО «Строитель 2003» 3.12.21г ***Кабасов К.А.***
фамилия, имя, отчество/при наличии/руководителя организации, подпись, дата

место печати
(при наличии)

Исполнительная геодезическая съемка по объекту «Водовод карьерных вод с сооружениями от карьера №4 до карьера №6 ВАМ»

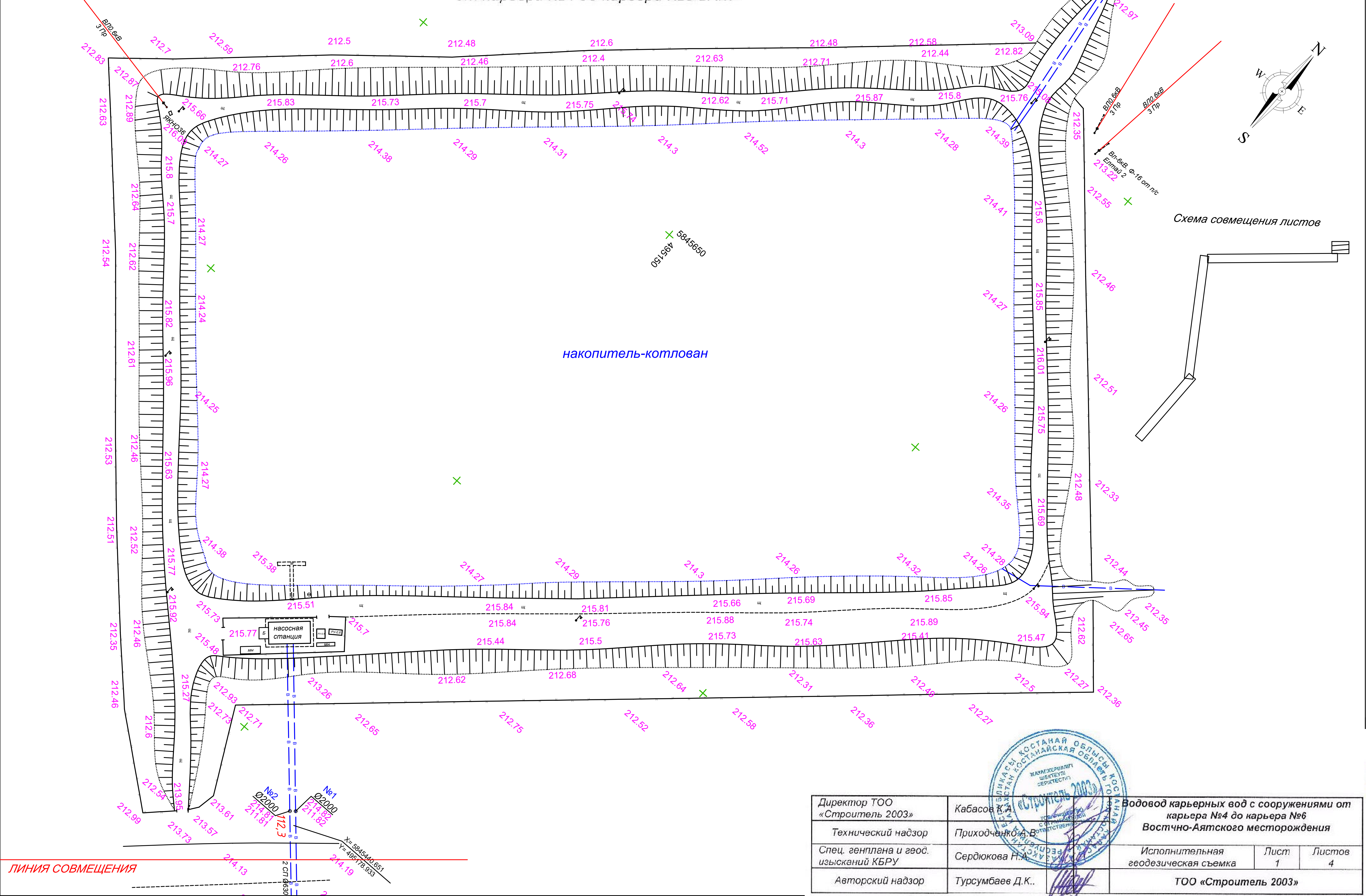

ВЛ0.6кВ
3 Пр
ЯКНО36
212.83
212.7
212.59
212.5
212.48
212.6
212.48
212.58
212.87
212.76
212.6
212.46
212.4
212.63
212.71
212.44
212.82
213.09
212.81
212.89
213.38
212.97
215.66
215.83
215.73
215.7
215.75
215.74
212.62
215.71
215.87
215.8
215.76
215.08
216.09
214.27
214.26
214.38
214.29
214.31
214.3
214.52
214.3
214.28
214.39
212.63
212.89
215.8
212.64
215.7
214.27
212.54
212.62
215.82
214.24
212.61
215.96
214.25
212.53
212.46
215.63
214.27
212.51
212.52
215.77
214.38
215.38
215.92
212.35
212.46
215.73
215.48
215.27
212.46
212.6
212.93
212.73
212.71
212.54
213.95
212.99
213.73
213.57
213.61
212.35
213.22
212.55
215.6
214.41
212.46
215.85
214.27
216.01
212.51
214.26
215.75
212.48
212.33
214.35
215.69
214.28
214.26
214.32
214.26
214.3
214.29
214.27
212.44
ВЛ0.6кВ
3 Пр
ВЛ0.6кВ
3 Пр
Вл-6кВ. Ф-16 от п/с
Елтай 2
N
W
E
S
5845650
495150
накопитель-котлован
215.51
215.84
215.81
215.66
215.69
215.85
215.94
215.77
215.84
215.76
215.88
215.74
215.89
215.7
насосная станция
Б
РУ-0,4
РУ-0,6
мн
мн
м
215.44
215.5
215.73
215.63
215.41
215.47
212.62
212.68
212.64
212.31
212.49
212.5
212.27
212.62
212.35
212.45
212.65
212.36
213.26
212.65
212.75
212.52
212.58
212.36
212.27
№2
Ø2000
214.81
211.81
№1
Ø2000
214.82
211.82
112,3
X= 5845440.651
Y= 495178.933
2 СП Ø630
214.13
214.19
ЛИНИЯ СОВМЕЩЕНИЯ
Схема совмещения листов

Директор ТОО «Строитель 2003»	Кабасов К.А.		Водовод карьерных вод с сооружениями от карьера №4 до карьера №6 Востчно-Аятского месторождения		
Технический надзор	Приходченко А.В.				
Спец. генплана и геод. изысканий КБРУ	Сердюкова Н.А.		Исполнительная геодезическая съемка	Лист 1	Листов 4
Авторский надзор	Турсумбаев Д.К..		ТОО «Строитель 2003»		

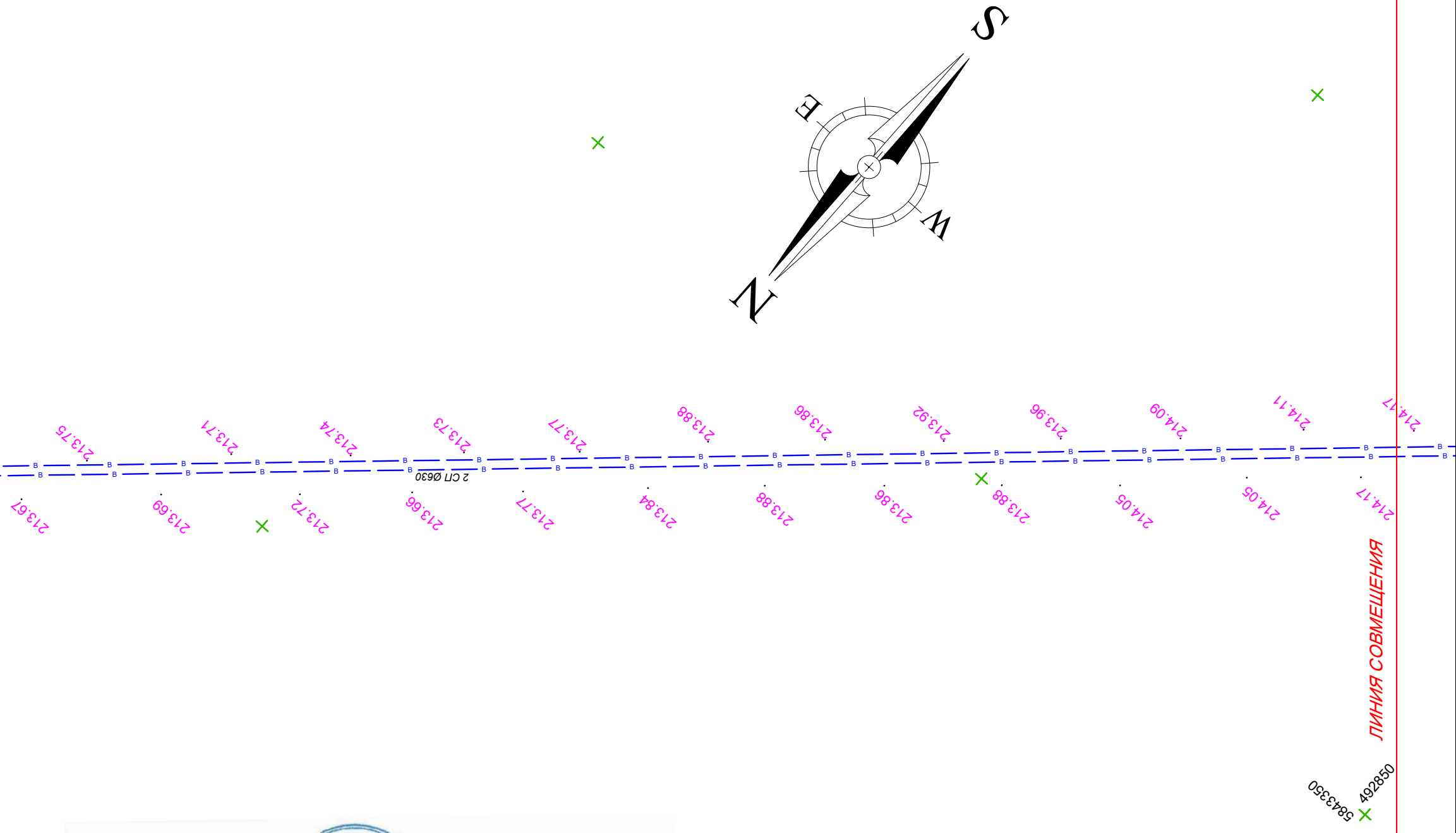
S
E
W
N
ЛИНИЯ СОВМЕЩЕНИЯ
5843350
492850
2 СП Ø630
В
213.75
213.71
213.74
213.73
213.77
213.88
213.86
213.92
213.96
214.09
214.11
214.17
213.67
213.69
213.72
213.66
213.77
213.84
213.88
213.86
213.88
214.05
214.05
214.17

Директор ТОО «Строитель 2003»	Кабасов К.А.		Водовод карьерных вод с сооружениями от карьера №4 до карьера №6 Востчно-Аятского месторождения		
Технический надзор	Приходченко А.В.				
Спец. генплана и геод. изысканий КБРУ	Сердюкова Н.А.		Исполнительная геодезическая съемка	Лист 2	Листов 4
Авторский надзор	Турсумбаев Д.К..		ТОО «Строитель 2003»		



5843650
493250
213.66
213.61
213.49
213.44
213.32
213.22
213.17
213.17
213.1
213.38
213.38
2 СП Ø630
В
1209,62
213.65
213.6
213.53
213.48
213.47
213.21
213.22
213.12
213.23
213.25
213.4
5843450
493150


213.8
213.7
213.77
213.69
213.22
213.35
213.35
213.82
213.62
2 СП Ø630
213.28
213.33
213.84
213.8
213.57
213.67
213.74
213.61
213.47



5844050
493650
213.28
213.19
213.22
213.37
213.53
213.21
213.21
213.18
213.52
213.38
213.41
213.29
2 СП Ø630
213.3
213.26
213.15
213.48
213.56
213.08
213.3
213.41
213.34
213.43
213.4
213.3
5843850
493550

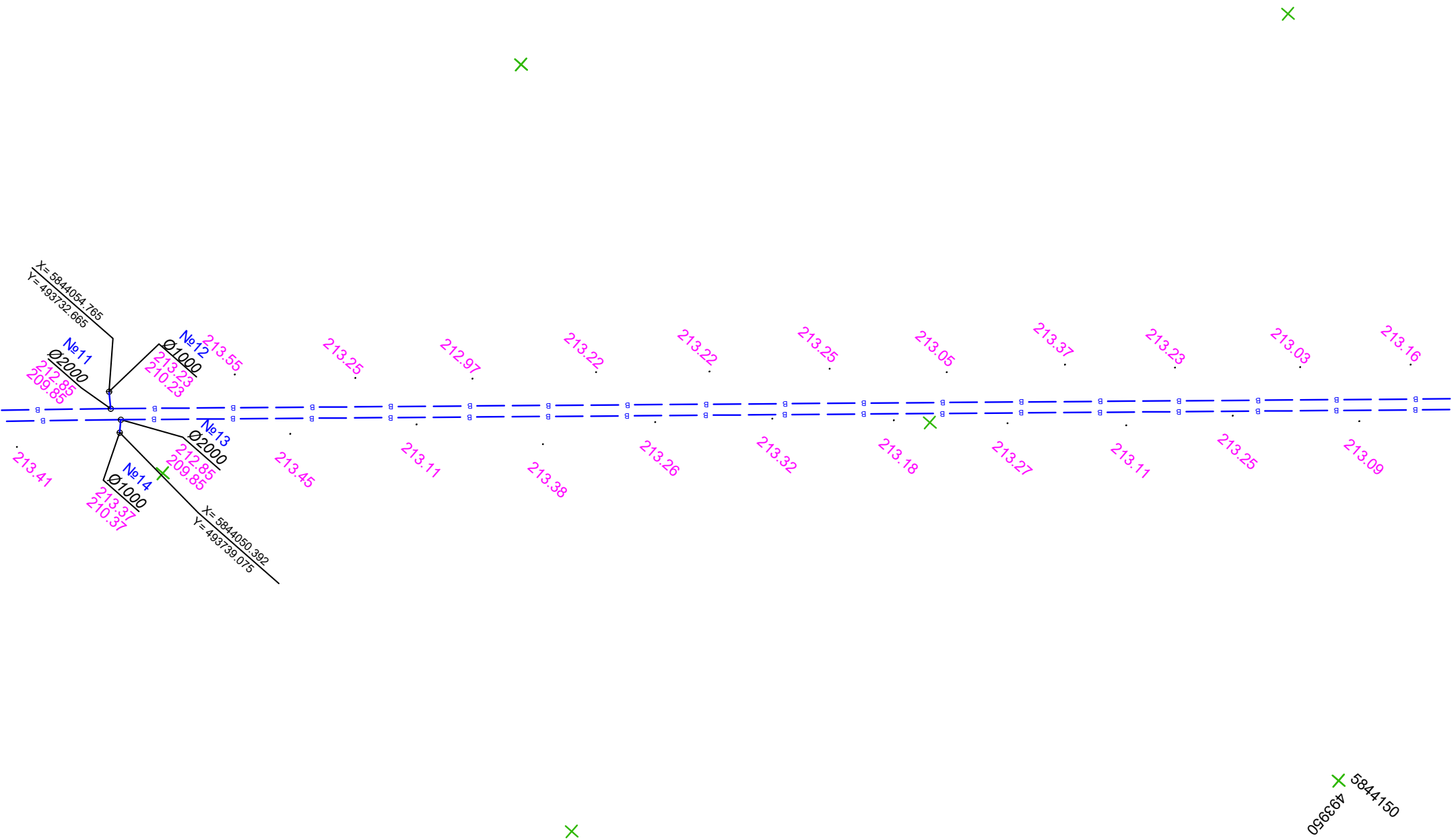
X= 5844054.765
Y= 493732.665
№11
Ø2000
212.85
209.85
№12
Ø1000
213.23
210.23
213.55
213.25
212.97
213.22
213.22
213.25
213.05
213.37
213.23
213.03
213.16
в
№13
Ø2000
212.85
209.85
№14
Ø1000
213.37
210.37
X= 5844050.392
Y= 493739.075
213.41
213.45
213.11
213.38
213.26
213.32
213.18
213.27
213.11
213.25
213.09
5844150
493950

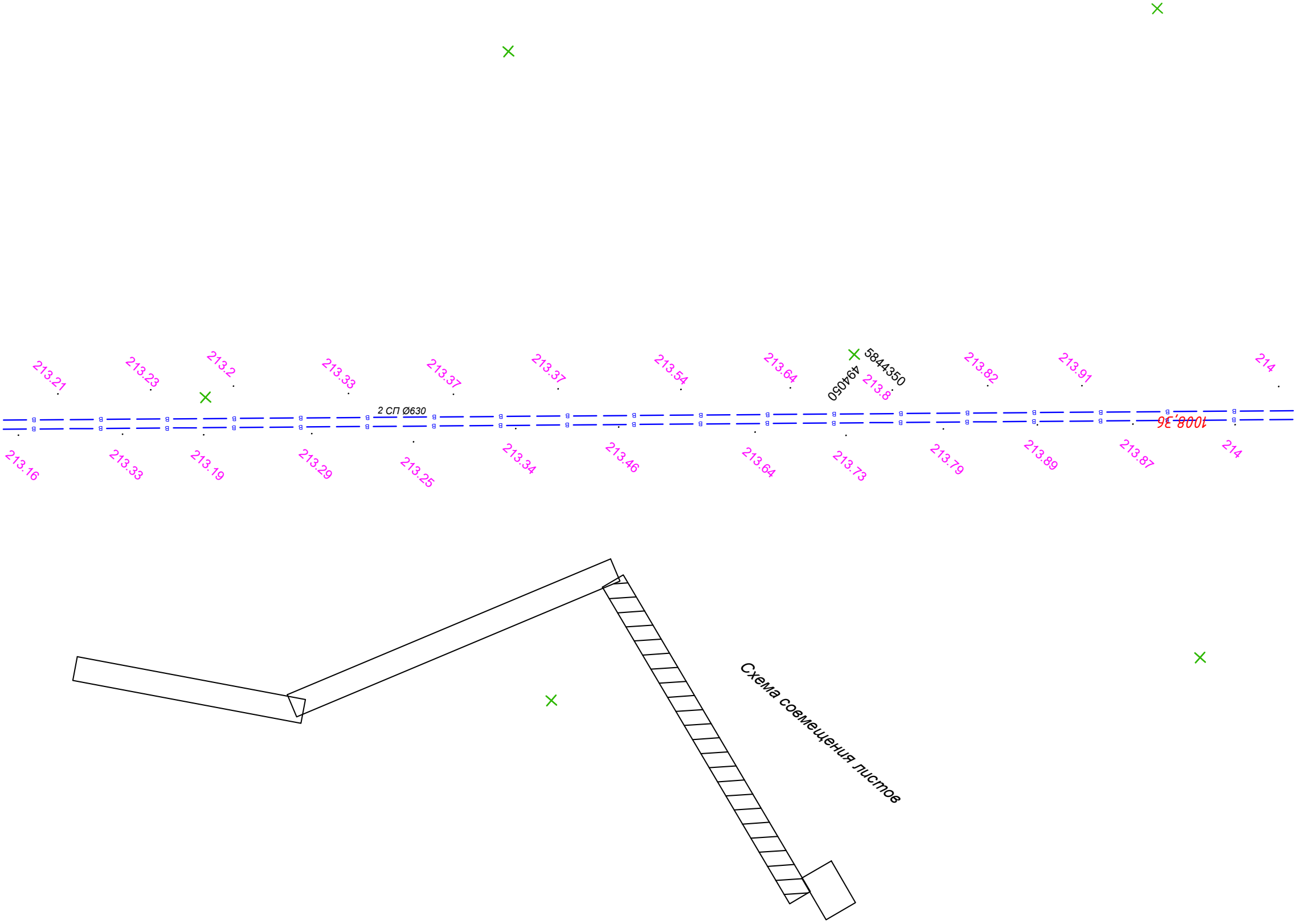
213.21
213.23
213.2
213.33
213.37
213.37
213.54
213.64
5844350
494050
213.8
213.82
213.91
214
2 СП Ø630
1008,36
213.16
213.33
213.19
213.29
213.25
213.34
213.46
213.64
213.73
213.79
213.89
213.87
214
Схема совмещения листов

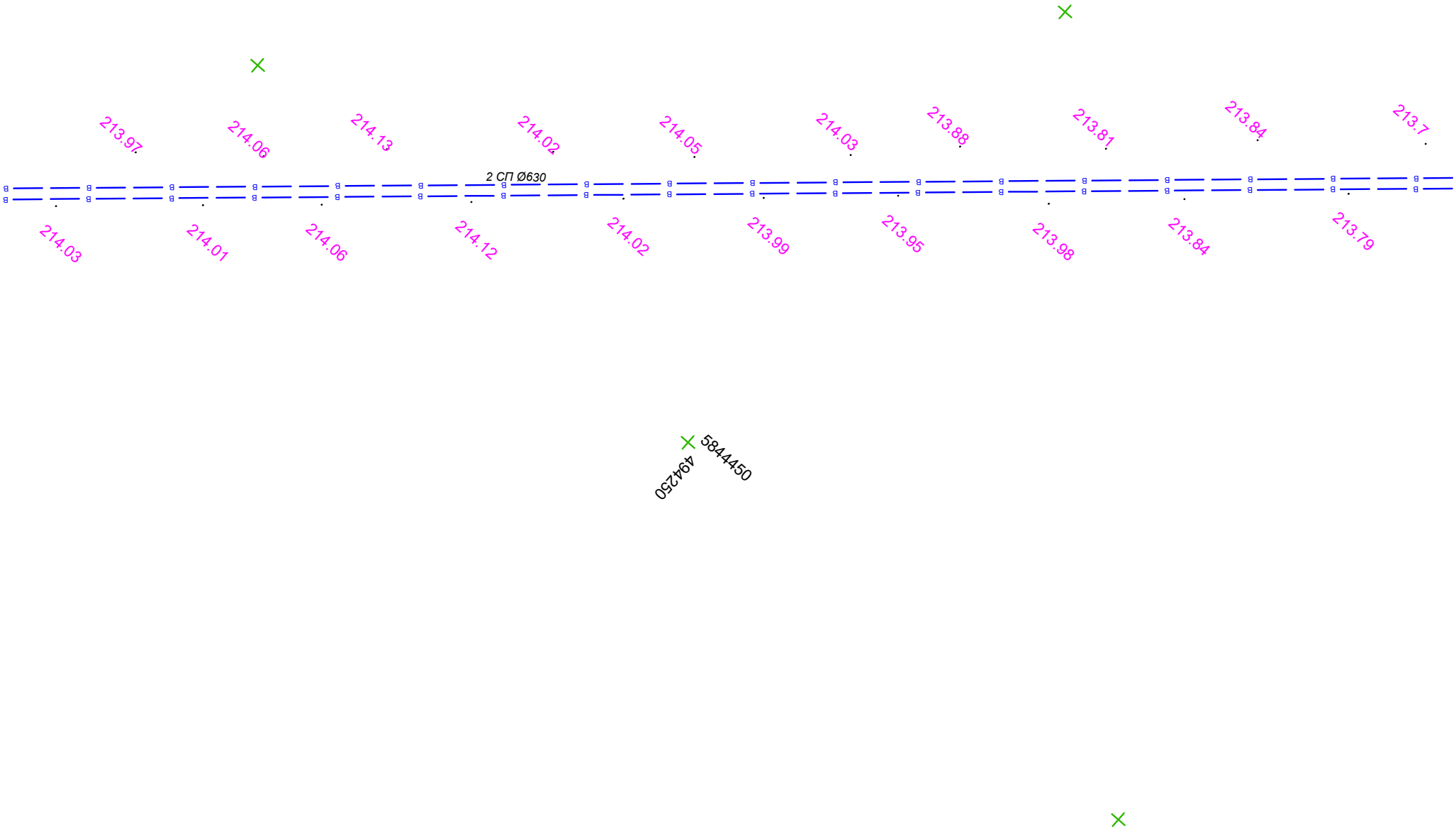
213.97
214.06
214.13
214.02
214.05
214.03
213.88
213.81
213.84
213.7
2 СП Ø630
214.03
214.01
214.06
214.12
214.02
213.99
213.95
213.98
213.84
213.79
5844450
494250

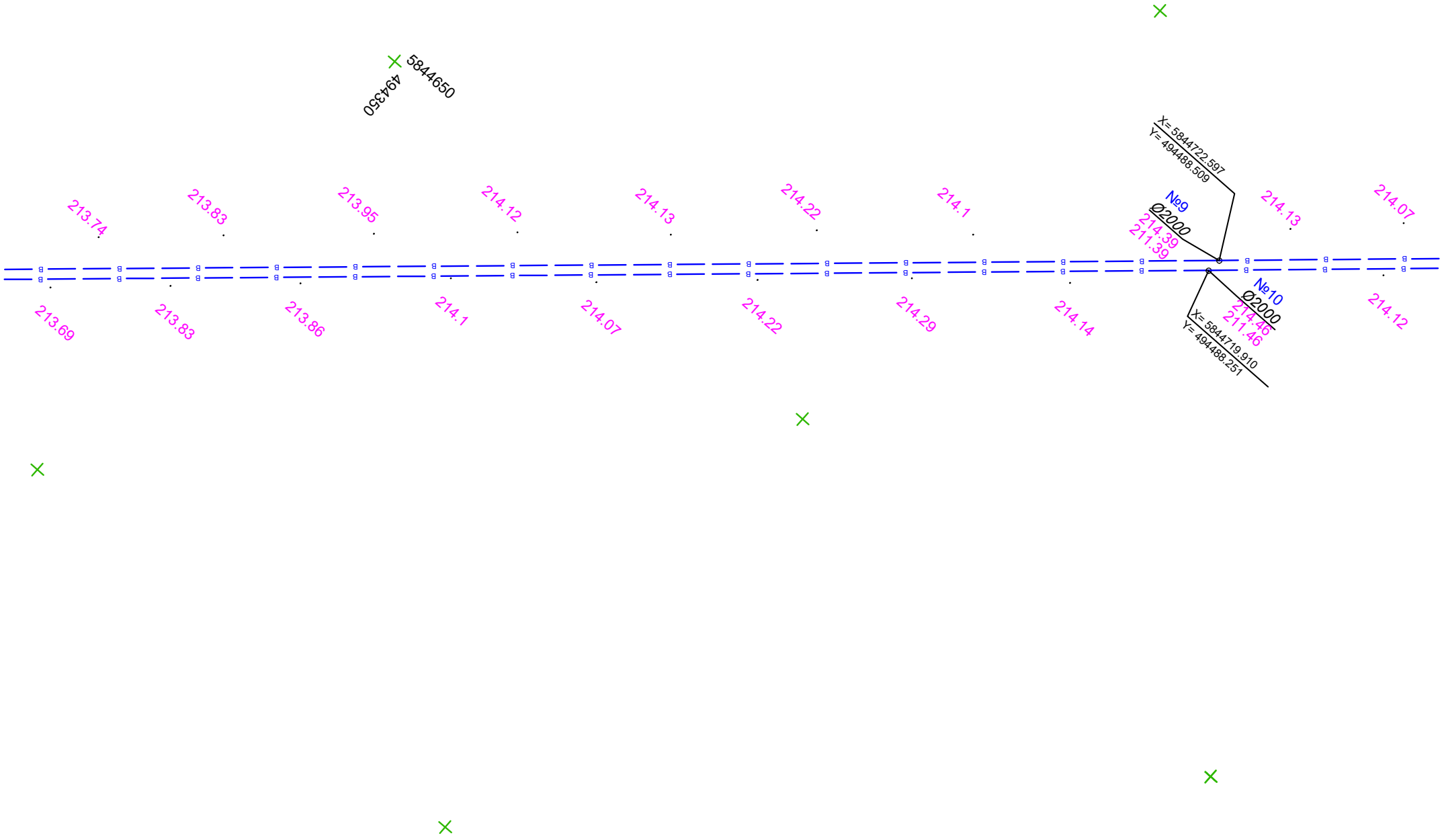
5844650
494350
213.74
213.83
213.95
214.12
214.13
214.22
214.1
214.13
214.07
X= 5844722.597
Y= 494488.509
№9
Ø2000
214.39
211.39
в
213.69
213.83
213.86
214.1
214.07
214.22
214.29
214.14
214.12
№10
Ø2000
214.46
211.46
X= 5844719.910
Y= 494488.251


5844950
494650
214.01
213.98
213.91
213.94
213.86
213.81
213.76
213.83
213.91
213.87
213.64
213.63
2 СП Ø630
214.04
214.05
213.94
213.91
213.96
213.84
213.78
213.76
213.88
213.93
213.65
213.65
5844750
494550

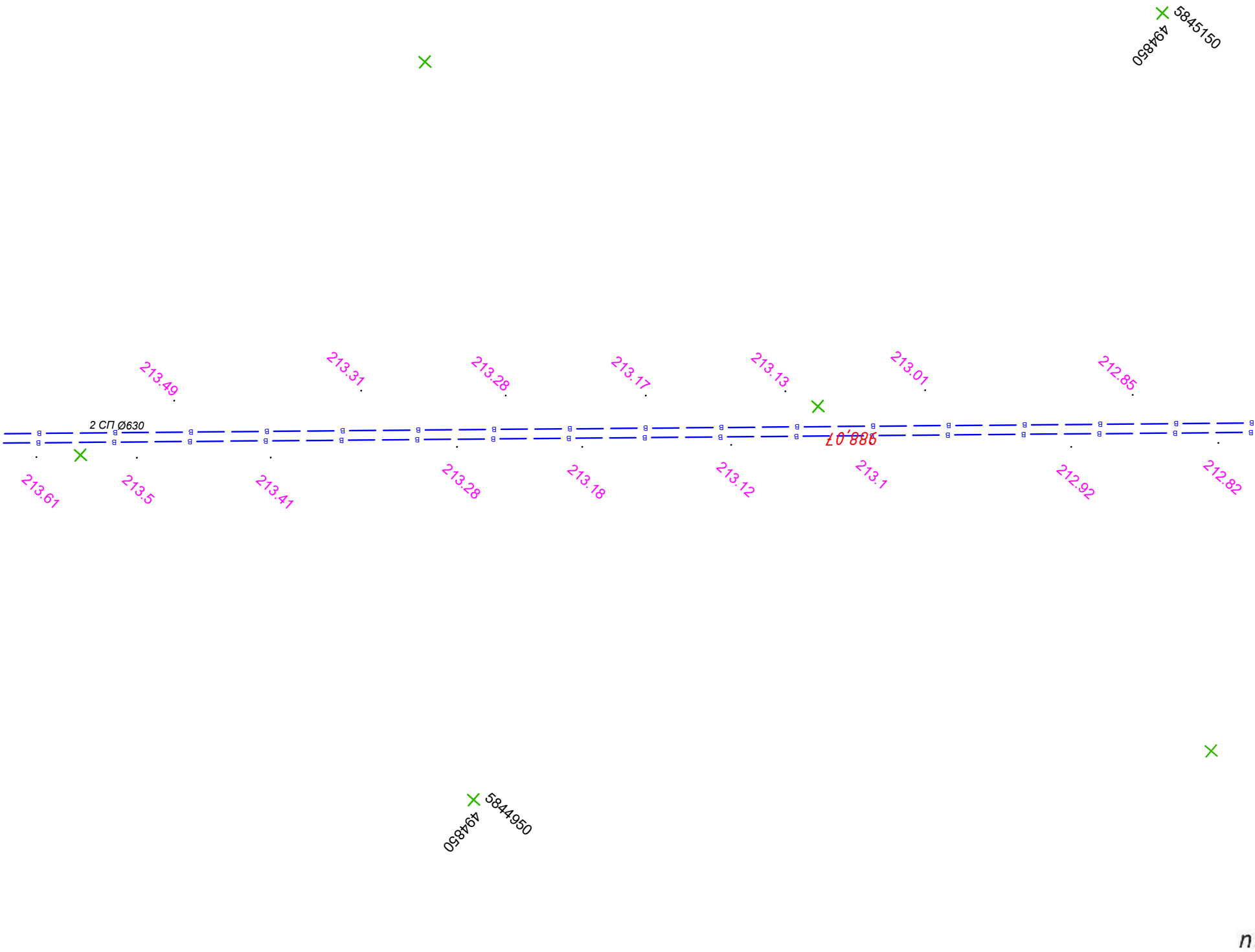
5845150
494850
213.49
213.31
213.28
213.17
213.13
213.01
212.85
2 СП Ø630
988,07
213.61
213.5
213.41
213.28
213.18
213.12
213.1
212.92
212.82
5844950
494850
n

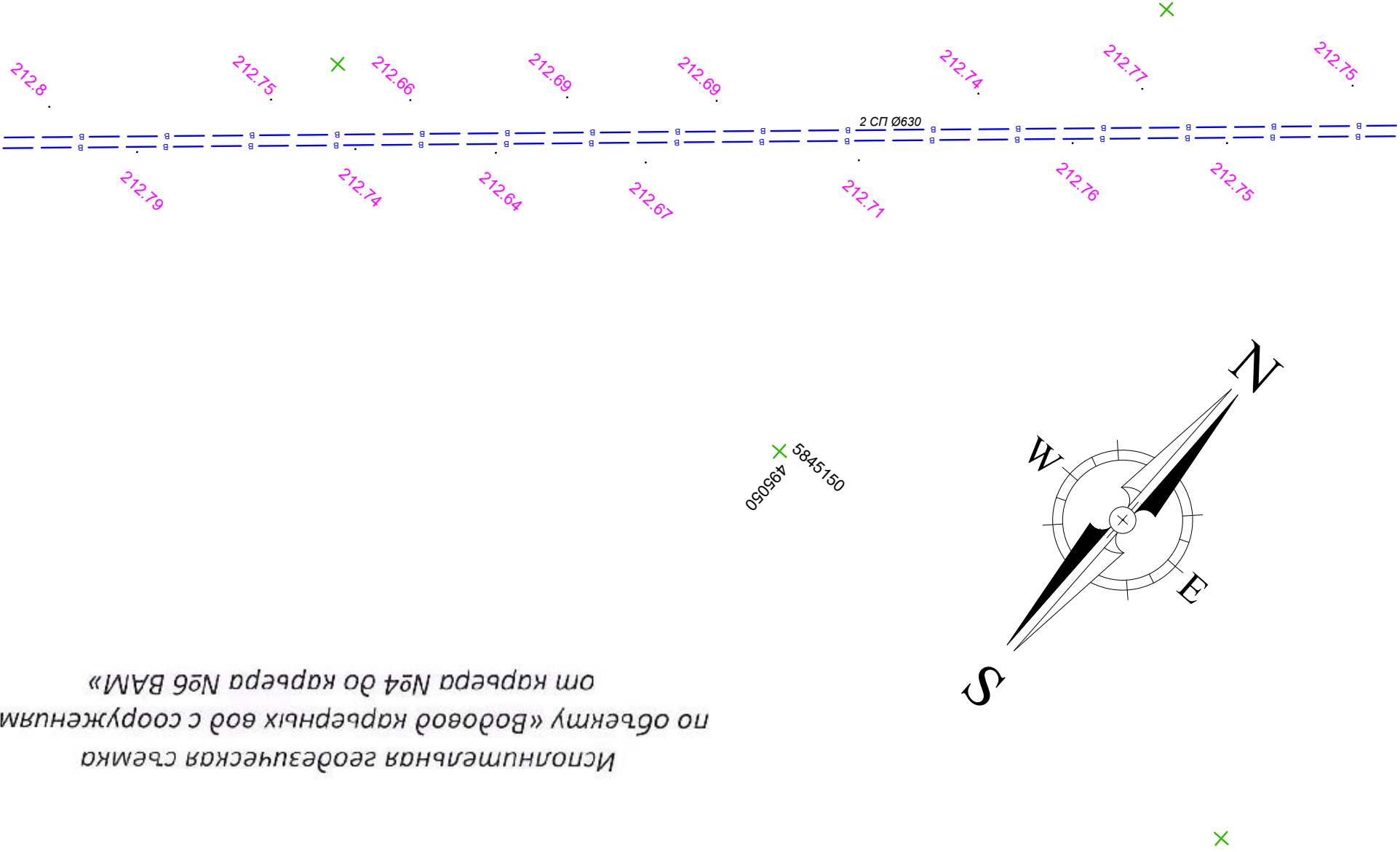
212.8
212.79
212.75
212.74
212.66
212.64
212.69
212.67
212.69
2 СП Ø630
212.71
212.74
212.76
212.77
212.75
212.75
В
5845150
495050
N
W
E
S

Исполнительная геодезическая съемка
по объекту «Водовод карьерных вод с сооружениями
от карьера №4 до карьера №6 ВАМ»

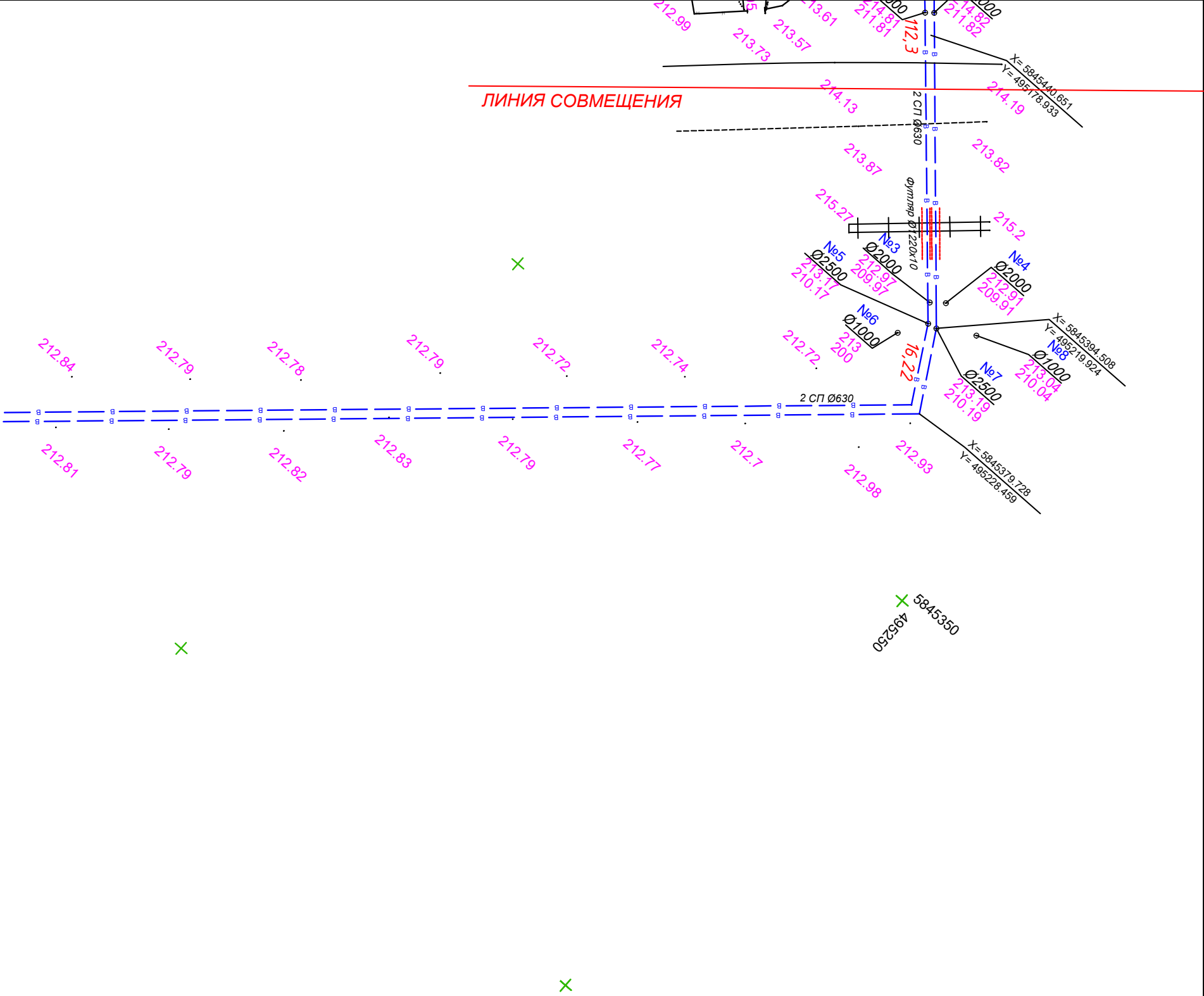
ЛИНИЯ СОВМЕЩЕНИЯ
212.99
213.61
213.73
213.57
214.81
211.81
214.82
211.82
112,3
X= 5845440.651
Y= 495178.933
214.13
214.19
2 СП Ø630
213.87
213.82
Футляр Ø1220х10
215.27
215.2
№3
Ø2000
212.97
209.97
№4
Ø2000
212.91
209.91
№5
Ø2500
213.17
210.17
№6
Ø1000
213
200
№7
Ø2500
213.19
210.19
№8
Ø1000
213.04
210.04
X= 5845394.508
Y= 495219.924
16,22
212.84
212.79
212.78
212.79
212.72
212.74
212.72
2 СП Ø630
212.81
212.79
212.82
212.83
212.79
212.77
212.7
212.93
212.98
X= 5845379.728
Y= 495228.459
5845350
495250

Исполнительная геодезическая съемка
по объекту «Водовод карьерных вод с сооружениями
от карьера №4 до карьера №6 ВАМ»

ЛИНИЯ СОВМЕЩЕНИЯ
57.95
№15 Ø2000
№16 Ø2000
№17 Ø2000
№18 Ø1000
№19 Ø2000
№20 Ø1000
1593.54
Схема совмещения листов
№21 Ø2000
№22 Ø2000
527.63
108.22
№23 Ø2000
№24 Ø1000
№25 Ø2000
№26 Ø1000
N
W
E
S
ЛИНИЯ СОВМЕЩЕНИЯ

Директор ТОО «Строитель 2003»	Кабасов К.А.	Водовод карьерных вод с сооружениями от карьера №4 до карьера №6 Востчно-Аятского месторождения	
Технический надзор	Приходченко А.В.		
Спец. генплана и геод. изысканий КБРУ	Сердюкова Н.А.	Исполнительная геодезическая съемка	Лист 3 / Листов 4
Авторский надзор	Турсумбаев Д.К..	ТОО «Строитель 2003»	

«Строитель 2003»

Исполнительная геодезическая съемка по объекту «Водовод карьерных вод с сооружениями от карьера №4 до карьера №6 ВАМ»

216.91
215.97
216.58
216.33
ЛИНИЯ СОВМЕЩЕНИЯ
217.26
217.01
217.36
2 СТ Ø630
217.07
217.09
217.1
217.19
217.3
217.1
217.29
217.35
217.62
217.17
217.02
217.22
217.39
217.34
217.45
217.39
217.39
217.38
217.42
217.22
N
W
E
S
5840450
494550
217.37
217.67
217.61
2 СТ Ø630
217.74
217.6
47.86
217.89
217.58
15.13
217.56
217.73
217.65
217.95
217.84
217.74
113.28
217.9
217.64
X= 5840256.443
Y= 494564.998
№28
Ø2000
217.66
214.66
X= 5840258.171
Y= 494566.435
№27
Ø2000
217.61
214.61
218.48
217.84
217.77
218.21
2 СТ Ø630
217.99
217.83
217.68
217.78
217.49
217.9
217.08
217.32
217.27
217.4
217.42
217.52
217.25
2 СТ Ø630
216.96
640.08
216.61
216.72
216.78
217.06
217.44
217.02
216.94
217.01
216.99
216.65
216.54
216.61
216.98
5840150
494450
5839750
494550
216.64
216.36
2 СТ Ø630
216.45
216.76
216.69
216.35
216.11
216.18
216.54
№29
Ø2000
216.33
213.33
№31
Ø2000
216.35
213.35
X= 5839615.987
Y= 494560.279
X= 5839617.963
Y= 494569.914
№30
Ø1000
216.29
213.29
№32
Ø1000
216.31
213.31
216.4
216.73
216.47
216.49
216.53
216.64
217.1
216.49
216.42
266.43
216.65
217.35
216.89
217.25
217.41
217.07
217.5
217.68
217.39
3.79
217.73
217.43
217.37
2 СТ Ø630
217.71
217.54
217.4
217.54
217.83
217.61
217.43
218.08
218.22
218.08
217.84
217.83
Схема совмещения листов
5839350
494450
217.93
217.39
№33
Ø2000
217.54
214.54
№34
Ø2000
217.55
214.55
X= 5839140.115
Y= 494495.175
X= 5839139.857
Y= 494496.888
217.65
5839150
494550
216.87
217.65
2 СТ Ø630
219.61
217.95
217.24
217.85
215.86
215.75
215.63
218.03
219.53
217.81
водоём
218
219.46
217.97
217.37
215.88
водоём
218.05
219.48
217.74
217.18
215.74
216.07
217.31
217.53
217.41
215.74
217.59
285.96
219.22
217.67
217.43
215.67
217.85
219.18
217.48
водоём
217.17
219.41
217.26
217.35
215.61
2 СТ Ø630
217.46
218.9
217.43
217.34
219.06
X= 5838866.294
Y= 494398.556
217.34
216.32
216.28
218.08
пруд-отстойник
N
W
E
S

Директор ТОО «Строитель 2003»	Кабасов К.А.	Водовод карьерных вод с сооружениями от карьера №4 до карьера №6 Восточно-Аятского месторождения		
Технический надзор	Приходченко Л.В.			
Спец. генплана и геод. изысканий КБРУ	Сердюкова Н.А.	Исполнительная геодезическая съемка	Лист 4	Листов 4
Авторский надзор	Турсумбаев Д.К.	ТОО «Строитель 2003»		