ТОО «ШЫМГОРПРОЕКТ»

Государственная лицензия ГСЛ N19002756 от 07.02.2019г

Заказ: №17-2022
Заказчик: ГУ "Отдел строительства, архитектуры и градостроительства Курмангазинского района Атырауской области"

РАБОЧИЙ ПРОЕКТ
«Строительство спортивных площадок населенных пунктах Суйіндік, Жалгызапан,Балкудык, Азгыр, Коныртерек, Асан, Уштаган, Кадырка, РТС, Жапырык, Алга, Даулеткерей, Нуржау, Орлы, Шестой Курмангазинского района, Атырауской области»

Паспорт проекта

17-2022-ПП

Том 1

Книга 2

г. Шымкент- 2022 г.

ТОО «ШЫМГОРПРОЕКТ»

Государственная лицензия ГСЛ N19002756 от 07.02.2019г

Заказ: №17-2022
Заказчик: ГУ "Отдел строительства, архитектуры и градостроительства Курмангазинского района Атырауской области"

РАБОЧИЙ ПРОЕКТ
«Строительство спортивных площадок населенных пунктах Суйіндік, Жалгызапан,Балкудык, Азгыр, Коныртерек, Асан, Уштаган, Кадырка, РТС, Жапырык, Алга, Даулеткерей, Нуржау, Орлы, Шестой Курмангазинского района, Атырауской области»

Паспорт проекта

17-2022-ПП

Том 1

Книга 2

Директор
ТОО «ШЫМГОРПРОЕКТ» **Куанышбаев С.**

Главный инженер проекта **Амангелды П.**

г. Шымкент- 2022г.

СОДЕРЖАНИЕ

ПАСПОРТ РАБОЧЕГО ПРОЕКТА 3

Согласовано:

Взам. инв. №

Подпись и дата

Инв. № подл.

Изм.	Кол.уч.	Лист	№ док.	Подпись	Дата
ГИП		Амангелди П.			

17-2022-ПЗ

«Строительство спортивных площадок населенных пунктах Сүйіндік, Жалғызапан, Балқұдық, Азғыр, Қоңыртерек, Асан, Үштаған, Кадырка, РТС, Жапырық, Алға, Даулеткерей, Нұржау, Орлы, Шестой» Курмангазинского района, Атырауской области.

Стадия	Лист	Листов
РП	1	

ТОО "ШЫМГОРПРОЕКТ "
г. Шымкент - 2022г.

СОСТАВ ПРОЕКТА

№ то-ма	№ альбома	Обозначение	Наименование	Примечание
Том 1	Книга 1	17-2022-ПЗ	Пояснительная записка	
	Книга 2	17-2022-ПП	Паспорт проекта	
	Книга 3	17-2022-ПОС	Проект организации строительства	
Том 2	Альбом 1	17-2022-ГП	Генеральный план.	
Том 3	Книга 1	17-2021-СД	Сметная документация	

Паспорт рабочего проекта

Заказчик: ГУ "Отделстроительства, архитектуры и градостроительства Курмангазинского района Атырауской область" **Генпроектировщик:** ТОО «ШЫМГОРПРОЕКТ». **Источник финансирования:** Государственные инвестиции **Место расположения:** Курмангазинского района	**Наименование объекта:** «Строительство спортивных площадок населенных пунктах Сүйіндік, Жалғызапан, Балқұдық, Азғыр, Қоңыртерек, Асан, Үштаған, Кадырка, РТС, Жапырық, Алға, Даулеткерей, Нұржау, Орлы, Шестой» Курмангазинского района, Атырауской области.	**Исходные данные:** - задание на проектирование; - бюджетная программа.

Ситуационная схема населенного пункта Шестой Курмангазинского района Атрауской области.

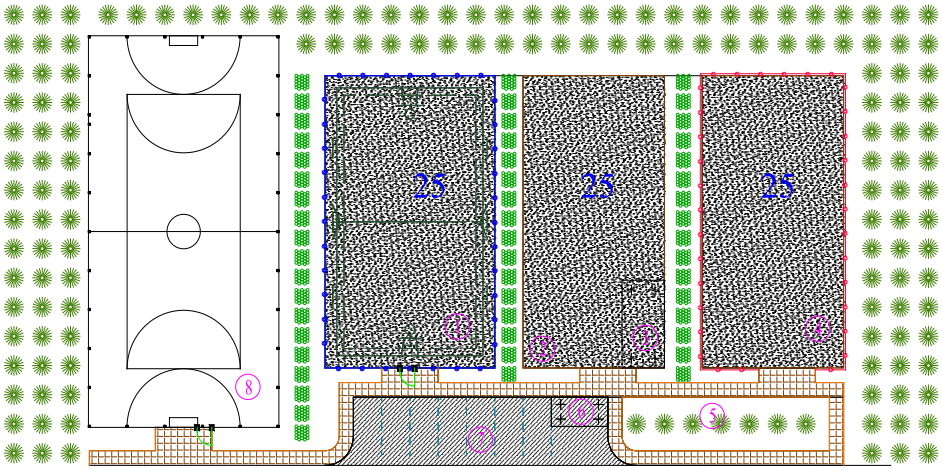

1. **Комбинированная площадка для волейбола и баскетбола.**
2. **Тренежерный площадка.**
3. **Навес - Веранда "Кораблик"УСН РК 8.02-03-2021 8601-0106-0405.**
4. **Детская игровая площадка.**
5. **Площадка для тихого отдыха.**
6. **Велопарковка с навесом УСН РК 8.02-03-2021 8601-0106-00302.**
7. **Автопарковка.**
8. **Мини футбольное поле.**

Технико-экономические показатели.

N п/п	Наименование	Ед. изм.	Кол - во	% к общей площади	Примечание
1	Площадь участка	га	0,4800	100	
2	Площадь застройки	м2	812	11,9	
3	Площадь твердых покрытий	м2	1856	38,7	
	в том числе пощадь бетонных покрытий проездов тип I	м2	193		
	в том числе площадь плиточных покрытий тратуаров тип II	м2	223		
	в том числе площадь искуственный травы покрытие тип III	м2	540		
	в том числе площадь резинового покрытие тип IV	м2	900		

Ситуационная схема населенного пункта Орлы Курмангазинского района Атрауской области.

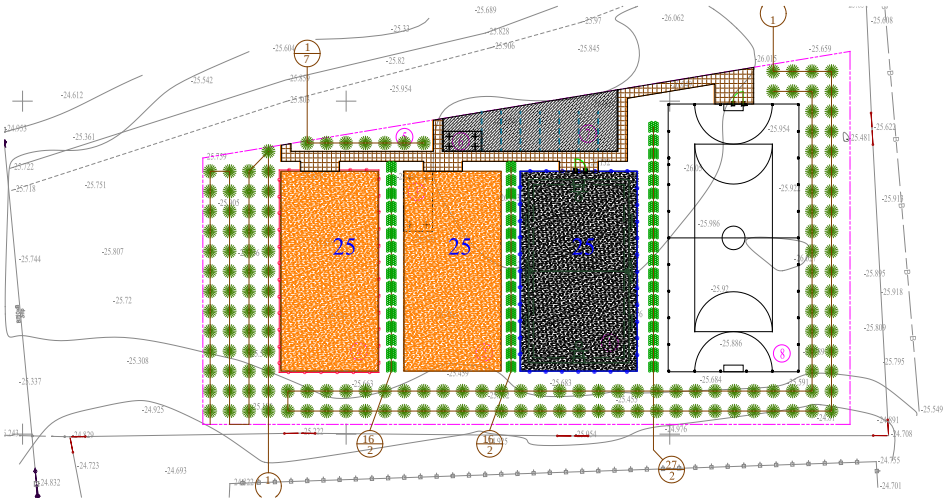

1. **Комбинированная площадка для волейбола и баскетбола.**
2. **Тренежерный площадка.**
3. **Навес - Веранда "Кораблик"УСН РК 8.02-03-2021 8601-0106-0405.**
4. **Детская игровая площадка.**
5. **Площадка для тихого отдыха.**
6. **Велопарковка с навесом УСН РК 8.02-03-2021 8601-0106-00302.**
7. **Автопарковка.**
8. **Мини футбольное поле.**

Технико-экономические показатели.

N п/п	Наименование	Ед. изм.	Кол - во	% к общей площа-ди	Примечание
1	Площадь участка	га	0,4800	100	
2	Площадь застройки	м2	812	16,9	
3	Площадь твердых покрытий	м2	1813	37,8	
	в том числе пощадь бетонных покрытий проездов тип I	м2	192		
	в том числе площадь плиточных покры-тий тратуаров тип II	м2	181		
	в том числе площадь искуственный тра-вы покрытие тип III	м2	540		
	в том числе площадь резинового покры-тие тип IV	м2	900		

Ситуационная схема населенного пункта Нұржау Курмангазинского района Атрауской области.

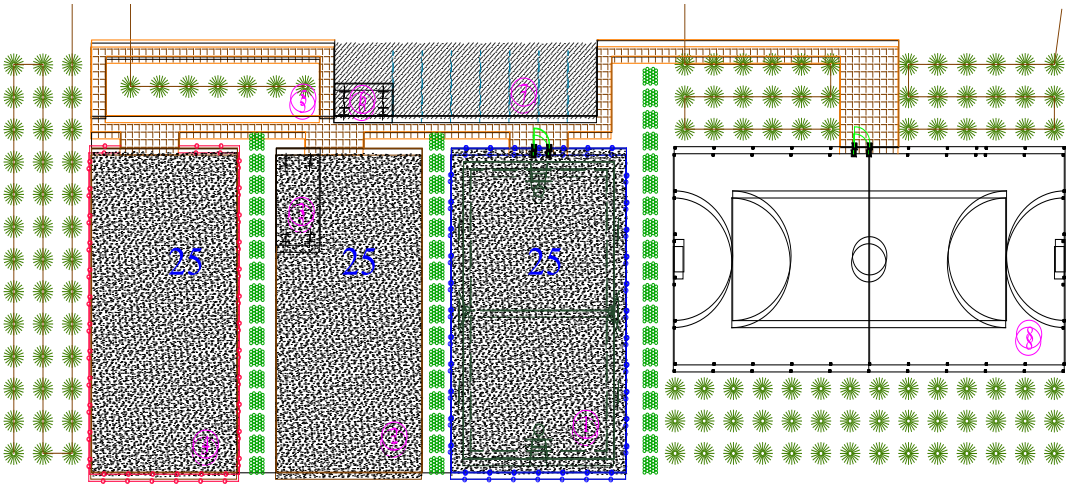

1. Комбинированная площадка для волейбола и баскетбола.
2. Тренежерный площадка.
3. Навес - Веранда "Кораблик"УСН РК 8.02-03-2021 8601-0106-0405.
4. Детская игровая площадка.
5. Площадка для тихого отдыха.
6. Велопарковка с навесом УСН РК 8.02-03-2021 8601-0106-00302.
7. Автопарковка.
8. Мини футбольное поле.

Технико-экономические показатели.

N п/п	Наименование	Ед. изм.	Кол - во	% к общей площади	Примечание
1	Площадь участка	га	0,4800	100	
2	Площадь застройки	м2	812	16,9	
3	Площадь твердых покрытий	м2	1896	39,5	
	в том числе пощадь бетонных покрытий проездов тип I	м2	189		
	в том числе площадь плиточных покрытий тратуаров тип II	м2	267		
	в том числе площадь искуственный травы покрытие тип III	м2	540		
	в том числе площадь резинового покрытие тип IV	м2	900		

Ситуационная схема населенного пункта Жапырак Курмангазинского района Атрауской области.

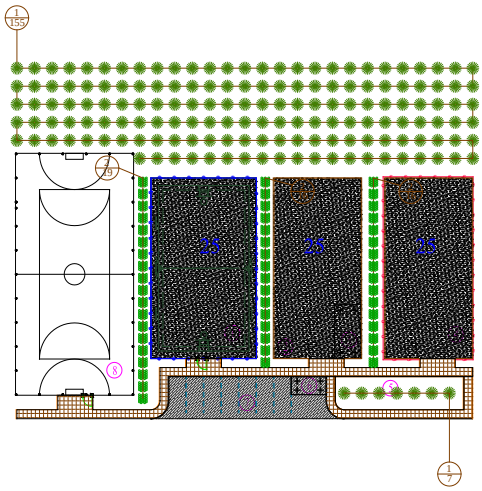

1. **Комбинированная площадка для волейбола и баскетбола.**
2. **Тренежерный площадка.**
3. **Навес - Веранда "Кораблик"УСН РК 8.02-03-2021 8601-0106-0405.**
4. **Детская игровая площадка.**
5. **Площадка для тихого отдыха.**
6. **Велопарковка с навесом УСН РК 8.02-03-2021 8601-0106-00302.**
7. **Автопарковка.**
8. **Мини футбольное поле.**

Технико-экономические показатели.

N п/п	Наименование	Ед. изм.	Кол - во	% к общей площади	Примечание
1	Площадь участка	га	0,4800	100	
2	Площадь застройки	м2	812	16,9	
3	Площадь твердых покрытий	м2	1853	38,6	
	в том числе пощадь бетонных покрытий проездов тип I	м2	193		
	в том числе площадь плиточных покрытий тратуаров тип II	м2	220		
	в том числе площадь искуственный травы покрытие тип III	м2	540		
	в том числе площадь резинового покрытие тип IV	м2	900		

Ситуационная схема населенного пункта РТС Курмангазинского района Атрауской области.

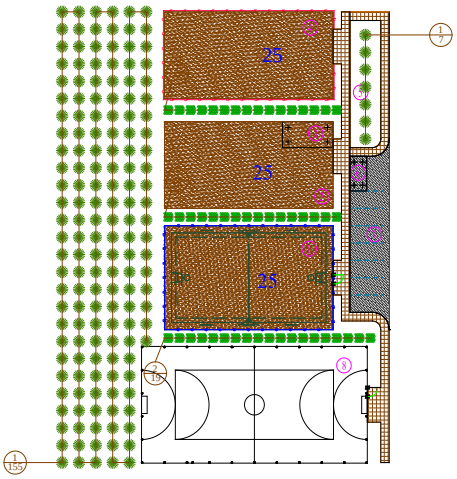

1. **Комбинированная площадка для волейбола и баскетбола.**
2. **Тренежерный площадка.**
3. **Навес - Веранда "Кораблик"УСН РК 8.02-03-2021 8601-0106-0405.**
4. **Детская игровая площадка.**
5. **Площадка для тихого отдыха.**
6. **Велопарковка с навесом УСН РК 8.02-03-2021 8601-0106-00302.**
7. **Автопарковка.**
8. **Мини футбольное поле.**

Технико-экономические показатели.

N п/п	Наименование	Ед. изм.	Кол - во	% к общей площади	Примечание
1	Площадь участка	га	0,4800	100	
2	Площадь застройки	м2	812	11,9	
3	Площадь твердых покрытий	м2	1853	38,7	
	в том числе пощадь бетонных покрытий проездов тип I	м2	193		
	в том числе площадь плиточных покрытий тратуаров тип II	м2	220		
	в том числе площадь искуственный травы покрытие тип III	м2	540		
	в том числе площадь резинового покрытие тип IV	м2	900		

Ситуационная схема населенного пункта Кадырка Курмангазинского района Атрауской области.

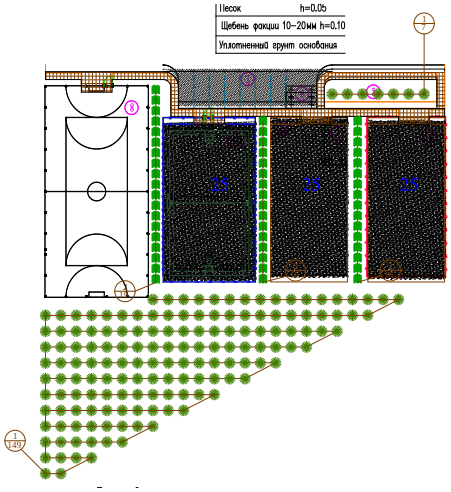

1. **Комбинированная площадка для волейбола и баскетбола.**
2. **Тренежерный площадка.**
3. **Навес - Веранда "Кораблик"УСН РК 8.02-03-2021 8601-0106-0405.**
4. **Детская игровая площадка.**
5. **Площадка для тихого отдыха.**
6. **Велопарковка с навесом УСН РК 8.02-03-2021 8601-0106-00302.**
7. **Автопарковка.**
8. **Мини футбольное поле.**

Технико-экономические показатели.

N п/п	Наименование	Ед. изм.	Кол - во	% к общей площади	Примечание
1	Площадь участка	га	0,4800	100	
2	Площадь застройки	м2	812	16,9	
3	Площадь твердых покрытий	м2	1853	38,6	
	в том числе пощадь бетонных покрытий проездов тип I	м2	193		
	в том числе площадь плиточных покрытий тратуаров тип II	м2	220		
	в том числе площадь искуственный травы покрытие тип III	м2	540		
	в том числе площадь резинового покрытие тип IV	м2	900		

Ситуационная схема населенного пункта Жумекен Курмангазинского района Атрауской области.

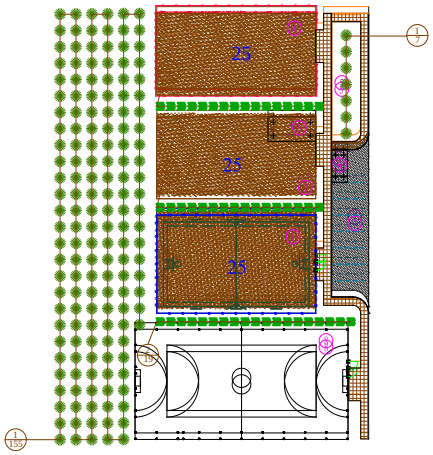

1. Комбинированная площадка для волейбола и баскетбола.
2. Тренежерный площадка.
3. Навес - Веранда "Кораблик"УСН РК 8.02-03-2021 8601-0106-0405.
4. Детская игровая площадка.
5. Площадка для тихого отдыха.
6. Велопарковка с навесом УСН РК 8.02-03-2021 8601-0106-00302.
7. Автопарковка.
8. Мини футбольное поле.

Технико-экономические показатели.

N п/п	Наименование	Ед. изм.	Кол - во	% к общей площади	Примечание
1	Площадь участка	га	0,4800	100	
2	Площадь застройки	м2	812	16,9	
3	Площадь твердых покрытий	м2	1853	38,6	
	в том числе пощадь бетонных покрытий проездов тип I	м2	193		
	в том числе площадь плиточных покрытий тратуаров тип II	м2	220		
	в том числе площадь искуственный травы покрытие тип III	м2	540		
	в том числе площадь резинового покрытие тип IV	м2	900		

Ситуационная схема населенного пункта Алга,
Курмангазинского района Атрауской области.

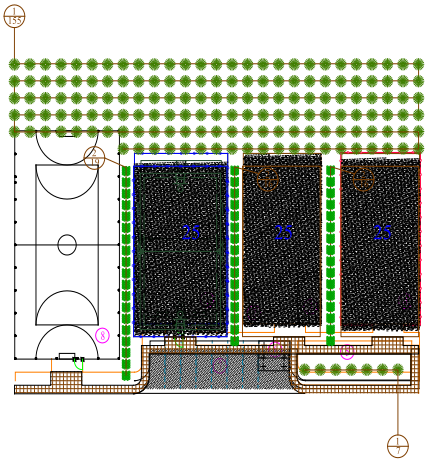

1. **Комбинированная площадка для волейбола и баскетбола.**
2. **Тренежерный площадка.**
3. **Навес - Веранда "Кораблик"УСН РК 8.02-03-2021 8601-0106-0405.**
4. **Детская игровая площадка.**
5. **Площадка для тихого отдыха.**
6. **Велопарковка с навесом УСН РК 8.02-03-2021 8601-0106-00302.**
7. **Автопарковка.**
8. **Мини футбольное поле.**

Технико-экономические показатели.

N п/п	Наименование	Ед. изм.	Кол - во	% к общей площади	Примечание
1	Площадь участка	га	0,4800	100	
2	Площадь застройки	м2	812	11,9	
3	Площадь твердых покрытий	м2	1853	38,7	
	в том числе пощадь бетонных покрытий проездов тип I	м2	193		
	в том числе площадь плиточных покрытий тратуаров тип II	м2	220		
	в том числе площадь искуственный травы покрытие тип III	м2	540		
	в том числе площадь резинового покрытие тип IV	м2	900		

Ситуационная схема населенного пункта Конырторек Курмангазинского района Атрауской области.

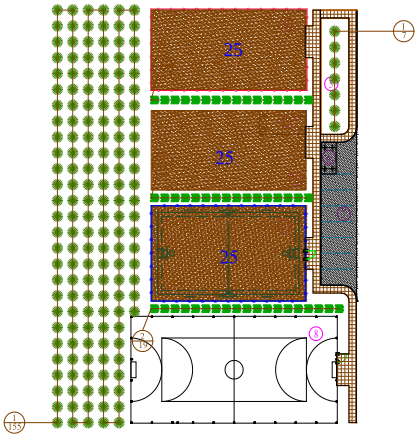

1. **Комбинированная площадка для волейбола и баскетбола.**
2. **Тренежерный площадка.**
3. **Навес - Веранда "Кораблик"УСН РК 8.02-03-2021 8601-0106-0405.**
4. **Детская игровая площадка.**
5. **Площадка для тихого отдыха.**
6. **Велопарковка с навесом УСН РК 8.02-03-2021 8601-0106-00302.**
7. **Автопарковка.**
8. **Мини футбольное поле.**

Технико-экономические показатели.

N п/п	Наименование	Ед. изм.	Кол - во	% к общей площади	Примечание
1	Площадь участка	га	0,4800	100	
2	Площадь застройки	м2	812	16,9	
3	Площадь твердых покрытий	м2	1853	38,6	
	в том числе пощадь бетонных покрытий проездов тип I	м2	193		
	в том числе площадь плиточных покрытий тратуаров тип II	м2	220		
	в том числе площадь искуственный травы покрытие тип III	м2	540		
	в том числе площадь резинового покрытие тип IV	м2	900		

Ситуационная схема населенного пункта Жалгызапан Курмангазинского района Атрауской области.

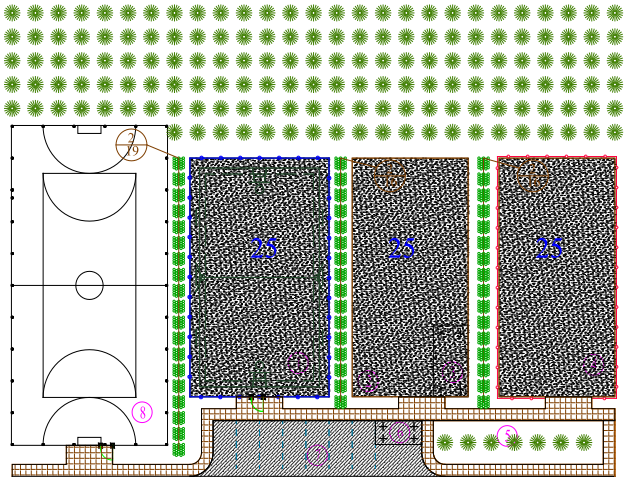

1. **Комбинированная площадка для волейбола и баскетбола.**
2. **Тренежерный площадка.**
3. **Навес - Веранда "Кораблик"УСН РК 8.02-03-2021 8601-0106-0405.**
4. **Детская игровая площадка.**
5. **Площадка для тихого отдыха.**
6. **Велопарковка с навесом УСН РК 8.02-03-2021 8601-0106-00302.**
7. **Автопарковка.**
8. **Мини футбольное поле.**

Технико-экономические показатели.

N п/п	Наименование	Ед. изм.	Кол - во	% к общей площади	Примечание
1	Площадь участка	га	0,4800	100	
2	Площадь застройки	м2	812	16,9	
3	Площадь твердых покрытий	м2	1853	38,6	
	в том числе пощадь бетонных покрытий проездов тип I	м2	193		
	в том числе площадь плиточных покрытий тратуаров тип II	м2	220		
	в том числе площадь искуственный травы покрытие тип III	м2	540		
	в том числе площадь резинового покрытие тип IV	м2	900		

Ситуационная схема населенного пункта Суйындык, Курмангазинского района Атрауской области.

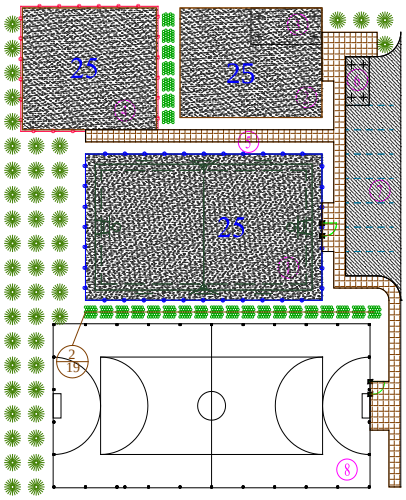

1. Комбинированная площадка для волейбола и баскетбола.

2. Тренежерный площадка.

3. Навес - Веранда "Кораблик"УСН РК 8.02-03-2021 8601-0106-0405.

4. Детская игровая площадка.

5. Площадка для тихого отдыха.

6. Велопарковка с навесом УСН РК 8.02-03-2021 8601-0106-00302.

7. Автопарковка.

8. Мини футбольное поле.

Технико-экономические показатели.

N п/п	Наименование	Ед. изм.	Кол - во	% к общей площади	Примечание
1	Площадь участка	га	0,3000	100	
2	Площадь застройки	м2	812	27,0	
3	Площадь твердых покрытий	м2	1416	47,2	
	в том числе пощадь бетонных покрытий проездов тип I	м2	193		
	в том числе площадь плиточных покрытий тратуаров тип II	м2	185		
	в том числе площадь искуственный травы покрытие тип III	м2	540		
	в том числе площадь резинового покрытие тип IV	м2	498		

Ситуационная схема населенного пункта Балкудык, Курмангазинского района Атрауской области.

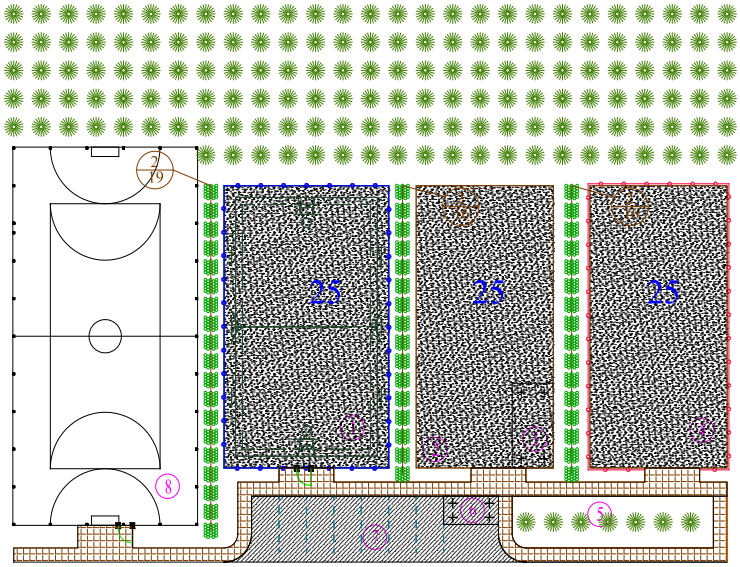

1. **Комбинированная площадка для волейбола и баскетбола.**
2. **Тренежерный площадка.**
3. **Навес - Веранда "Кораблик"УСН РК 8.02-03-2021 8601-0106-0405.**
4. **Детская игровая площадка.**
5. **Площадка для тихого отдыха.**
6. **Велопарковка с навесом УСН РК 8.02-03-2021 8601-0106-00302.**
7. **Автопарковка.**
8. **Мини футбольное поле.**

Технико-экономические показатели.

N п/п	Наименование	Ед. изм.	Кол - во	% к общей площади	Примечание
1	Площадь участка	га	0,4800	100	
2	Площадь застройки	м2	812	16,9	
3	Площадь твердых покрытий	м2	1853	38,6	
	в том числе пощадь бетонных покрытий проездов тип I	м2	193		
	в том числе площадь плиточных покрытий тратуаров тип II	м2	220		
	в том числе площадь искуственный травы покрытие тип III	м2	540		
	в том числе площадь резинового покрытие тип IV	м2	900		

Ситуационная схема населенного пункта Азгыр, Курмангазинского района Атрауской области.

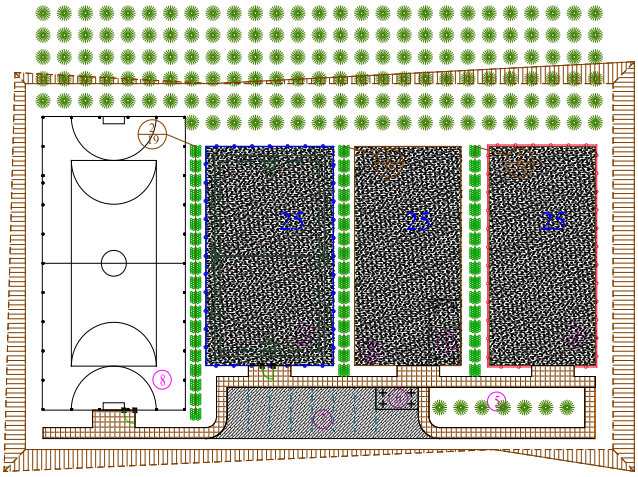

1. Комбинированная площадка для волейбола и баскетбола.
2. Тренежерный площадка.
3. Навес - Веранда "Кораблик"УСН РК 8.02-03-2021 8601-0106-0405.
4. Детская игровая площадка.
5. Площадка для тихого отдыха.
6. Велопарковка с навесом УСН РК 8.02-03-2021 8601-0106-00302.
7. Автопарковка.
8. Мини футбольное поле.

Технико-экономические показатели.

N п/п	Наименование	Ед. изм.	Кол - во	% к общей площади	Примечание
1	Площадь участка	га	0,4800	100	
2	Площадь застройки	м2	812	11,9	
3	Площадь твердых покрытий	м2	1853	38,7	
	в том числе пощадь бетонных покрытий проездов тип I	м2	193		
	в том числе площадь плиточных покрытий тратуаров тип II	м2	220		
	в том числе площадь искуственный травы покрытие тип III	м2	540		
	в том числе площадь резинового покрытие тип IV	м2	900		

Ситуационная схема населенного пункта Асан, Курмангазинского района Атрауской области.

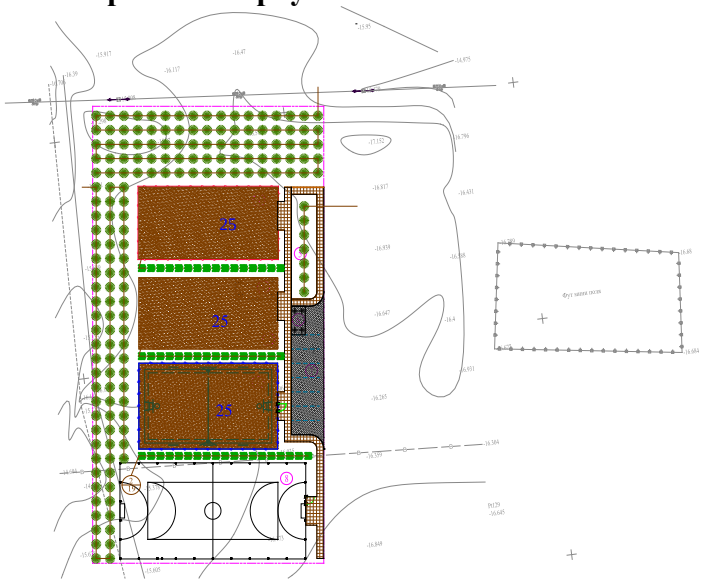

1. **Комбинированная площадка для волейбола и баскетбола.**
2. **Тренежерный площадка.**
3. **Навес - Веранда "Кораблик"УСН РК 8.02-03-2021 8601-0106-0405.**
4. **Детская игровая площадка.**
5. **Площадка для тихого отдыха.**
6. **Велопарковка с навесом УСН РК 8.02-03-2021 8601-0106-00302.**
7. **Автопарковка.**
8. **Мини футбольное поле.**

Технико-экономические показатели.

N п/п	Наименование	Ед. изм.	Кол - во	% к общей площади	Примечание
1	Площадь участка	га	0,4800	100	
2	Площадь застройки	м2	812	11,9	
3	Площадь твердых покрытий	м2	1853	38,7	
	в том числе пощадь бетонных покрытий проездов тип I	м2	193		
	в том числе площадь плиточных покрытий тратуаров тип II	м2	220		
	в том числе площадь искуственный травы покрытие тип III	м2	540		
	в том числе площадь резинового покрытие тип IV	м2	900		

Ситуационная схема населенного пункта Уштаган Курмангазинского района Атрауской области.

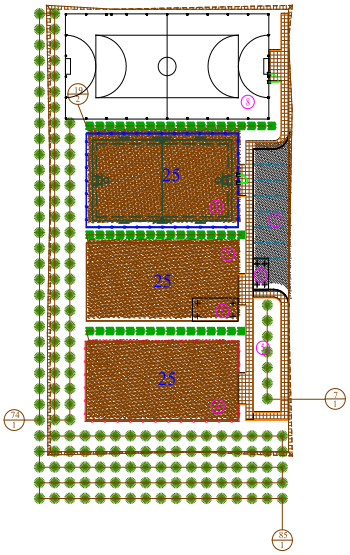

1. **Комбинированная площадка для волейбола и баскетбола.**
2. **Тренежерный площадка.**
3. **Навес - Веранда "Кораблик"УСН РК 8.02-03-2021 8601-0106-0405.**
4. **Детская игровая площадка.**
5. **Площадка для тихого отдыха.**
6. **Велопарковка с навесом УСН РК 8.02-03-2021 8601-0106-00302.**
7. **Автопарковка.**
8. **Мини футбольное поле.**

Технико-экономические показатели.

N п/п	Наименование	Ед. изм.	Кол - во	% к общей площади	Примечание
1	Площадь участка	га	0,4800	100	
2	Площадь застройки	м2	812	11,9	
3	Площадь твердых покрытий	м2	1853	38,7	
	в том числе пощадь бетонных покрытий проездов тип I	м2	193		
	в том числе площадь плиточных покрытий тратуаров тип II	м2	220		
	в том числе площадь искуственный травы покрытие тип III	м2	540		
	в том числе площадь резинового покрытие тип IV	м2	900		

Директор **Куанышбаев С.**

Главный инженер проекта **Аманкелды Б.**

Взам. инв.№

Подпись и дата

Инв. № подл

Изм.	Кол.уч	Лист	№ док.	Подп.	Дата

17-2022-ПП

Лист 18