«Азаматтарға арналған үкімет» мемлекеттік корпорациясы» коммерциялық емес акционерлік қоғамының Алматы қаласы бойынша филиалы

Филиал некоммерческого акционерного общества «Государственная корпорация «Правительство для граждан» по городу Алматы

жаңадан тұрғызылған жылжымайтын мүлік объектісіне өткізілген техникалық тексерудің нәтижелері бойынша

ҚОРЫТЫНДЫ / ЗАКЛЮЧЕНИЕ

об установлении расхождений идентификационных и технических сведений по итогам проведенного технического

1. Облыс/Область -
2. Аудан/Район -
3. Елді мекен/Населенный пункт Алматы қ. / г. Алматы
4. Қаладағы аудан/Район в городе Жетісу ауд. / Жетысуский р-н
5. Мекенжайы/Адрес Боткин көш., 18/1 ү., 2 кор. / ул. Боткина, д. 18/1, кор. 2
6. Кадастрлық нөмірі/Кадастровый номер 20:314:067:148:3

Мемлекеттік техникалық тексерудің мәліметтері негізінде жаңадан тұрғызылған жылжымайтын мүлік объектісінің идентификаттау және техникалық деректерінде айырмашылықтар анықталмаған:

На основании данных государственного технического обследования расхождений идентификационных и технических сведений вновь созданного объекта недвижимости не установлено:

тұрғылықты емес құрылыс / нежилое строение

объектінің атауы / наименование объекта

құрылыс ауданы / площадь застройки составляет	139.4	ш.м/кв.м
жалпы ауданы / общая площадь составляет	373,8	ш.м/кв.м
пайдалы ауданы / полезная площадь составляет	373.8	ш.м/кв.м
тұрғын ауданы / жилая площадь составляет	-	ш.м/кв.м
негізгі ауданы / основная площадь составляет	-	ш.м/кв.м
балкондар/лоджиялар ауданы / площадь балконов, лоджий составляет	-	ш.м/кв.м
құрамдастар саны / негізгі (тұрғын) жайлардың саны количество составляющих/количество основных (жилых) помещений	15	дан./шт.
қабаттылығы/қабат / этажность/этаж	2+подвал	

өзге техникалық сипаттамалары
иные технические характеристики: -

Өзгеріс келесінің нәтижесінде орын алды: -

Изменение произошло в результате: в результате проведения технического обследования, выявлено несоответствие с Актом приемки в эксплуатацию от 13.09.2023г. -общая площадь уменьшилась на 0,96 м2, . факт застр. площ.=139,4м2., объем дома 1692м3 , количество комнат 15

Берілген күні / Дата выдачи **10.11.2023** ж./г.

Ескертпе: деректердің болмауы жағдайында сызық қойылады. / Примечание: в случае отсутствия данных ставится прочерк.

Осы құжат «Электрондық құжат және электрондық цифрлық қолтаңба туралы» 7-бабының 1 тармақшасына сәйкес қағаз жеткізгіштегі құжатпен бірдей.
Данный документ согласно пункту 1 статьи 7 Закона «Об электронном документе и электронной цифровой подписи» равнозначен документу на бумажном носителе.

*штрих-код жылжымайтын мүліктің бірыңғай мемлекеттік кадастрының ақпараттық жүйесінен алынған және «Азаматтарға арналған үкімет» мемлекеттік корпорациясы» КЕ АҚ тиісті электрондық-цифрлық қолтаңбасымен қол қойылған деректер қамтылады

*штрих-код содержит данные, полученные из информационной системы единого государственного кадастра недвижимости и подписанные электронно-цифровой подписью соответствующего НАО «Государственная корпорация «Правительство для граждан»

2023-2000/591345

«Азаматтарға арналған үкімет» мемлекеттік корпорациясы» коммерциялық емес акционерлік қоғамының Алматы қаласы бойынша филиалы

Филиал некоммерческого акционерного общества «Государственная корпорация «Правительство для граждан» по городу Алматы

ЖЫЛЖЫМАЙТЫН МҮЛІК ОБЪЕКТІСІНІҢ КАДАСТРЛЫҚ ПАСПОРТЫ
КАДАСТРОВЫЙ ПАСПОРТ ОБЪЕКТА НЕДВИЖИМОСТИ

Қоғамдық - іскерлік мекеме /
Общественно-деловое учреждение

1.	Облысы Область	
2.	Ауданы Район	
3.	Қала (кенті, елді мекені) Город (поселок, населенный пункт)	Алматы қ. г. Алматы
4.	Қаладағы аудан Район в городе	ауд. Жетісу р-н Жетысуский
5.	Мекен-жайы Адрес	Боткин көш., 18/1 ү., 2 кор. ул. Боткина, д. 18/1, кор. 2
6.	Мекенжайдың тіркеу коды Регистрационный код адреса	0202300028478497
7.	Кадастрлық нөмір Кадастровый номер	20:314:067:148; 20:314:067:148:3
8.	Кадастрлық ісі нөмір Номер кадастрового дела	6/227423

Паспорт 2023 жылғы «10» қараша жағдайы бойынша жасалған
Паспорт составлен по состоянию на «10» ноября 2023 года

Тапсырыс № / № заказа 002249805798

Осы құжат «Электрондық құжат және электрондық цифрлық қолтаңба туралы» 7-бабының 1 тармақшасына сәйкес қағаз жеткізгіштегі құжатпен бірдей.
Данный документ согласно пункту 1 статьи 7 Закона «Об электронном документе и электронной цифровой подписи» равнозначен документу на бумажном носителе.

*штрих-код жылжымайтын мүліктің бірыңғай мемлекеттік кадастрының ақпараттық жүйесінен алынған және «Азаматтарға арналған үкімет» мемлекеттік корпорациясы» КЕ АК тиісті электрондық-цифрлық қолтаңбасымен қол қойылған деректер қамтылады
*штрих-код содержит данные, полученные из информационной системы единого государственного кадастра недвижимости и подписанные электронно-цифровой подписью соответствующего НАО «Государственная корпорация «Правительство для граждан»

2023-2000/591345

ЖЕР УЧАСКЕСІ ТУРАЛЫ ЖАЛПЫ МӘЛІМЕТТЕР
ОБЩИЕ СВЕДЕНИЯ О ЗЕМЕЛЬНОМ УЧАСТКЕ

Кадастрлық нөмір / Кадастровый номер	**20:314:067:148**
Меншік түрі / Форма собственности*	**Мемлекеттік/Государственная**
Жер учаскесіне құқық түрі / Вид права на земельный участок	**уақытша өтеулі ұзақ мерзімді жер пайдалану/временное возмездное долгосрочное землепользование**
Жалға алудың аяқталу мерзімі мен күні / Срок и дата окончания аренды**	-
Жер учаскесінің алаңы, гектар/квадрат метр / Площадь земельного участка, гектар/квадратный метр***	**0.2053 гектар, оның ішінде үлесі - 0 гектар / 0.2053 гектар, в том числе доля - 0 гектар**
Жердің санаты / Категория земель	-
Жер учаскесінің нысаналы мақсаты / Целевое назначение земельного участка****	**халыққа қызмет көрсету обьектілері бар көп функционалды тұрғын үй кешенін пайдалану және қызмет көрсету үшін/ для эксплуатации и обслуживания многофункционального жилого комплекса с обьектами обслуживания населения**
Елді мекендегі функционалдық аймақ (бар болса) / Функциональная зона в населенном пункте (при наличии)*****	-
Жер учаскесін пайдаланудағы шектеулер мен ауыртпалықтар / Ограничения в использовании и обременения земельного участка	-
Бөлінуі (бөлінеді/бөлінбейді) / Делимость (делимый, неделимый)	**Бөлінбейтін/ Неделимый**

Ескертпе / Примечание:
**** меншік нысаны: мемлекеттік меншік, жеке меншік, кондоминиум / форма собственности: государственная собственность, частная собственность, кондоминиум;***
***** аяқталу мерзімі мен күні уақытша жер пайдалану кезінде көрсетіледі / срок и дата окончания указывается при временном землепользовании;***
****** шаршы метр елді мекендердің жері санаты үшін. Жер учаскесі ауданының үлесі бар болса қосымша көрсетіледі / квадратный метр для категории земель населенных пунктов. Дополнительно указывается доля площади земельного участка при наличии;***
******* жеке қосалқы шаруашылық жүргізу үшін берілген жағдайда жер учаскесі телімінің түрі көрсетіледі / в случае предоставления для ведения личного подсобного хозяйства, указывается вид надела земельного участка;***
******** жергілікті атқарушы органның шешіміне сәйкес елді мекендер жерлеріндегі функционалдық аймақ / функциональная зона на землях населенных пунктов согласно решения местного исполнительного органа.***

Осы құжат «Электрондық құжат және электрондық цифрлық қолтаңба туралы» 7-бабының 1 тармақшасына сәйкес қағаз жеткізгіштегі құжатпен бірдей.
Данный документ согласно пункту 1 статьи 7 Закона «Об электронном документе и электронной цифровой подписи» равнозначен документу на бумажном носителе.

*штрих-код жылжымайтын мүліктің бірыңғай мемлекеттік кадастрының ақпараттық жүйесінен алынған және «Азаматтарға арналған үкімет» мемлекеттік корпорациясы» КЕ АҚ тиісті электрондық-цифрлық қолтаңбасымен қол қойылған деректер камтылады
*штрих-код содержит данные, полученные из информационной системы единого государственного кадастра недвижимости и подписанные электронно-цифровой подписью соответствующего НАО «Государственная корпорация «Правительство для граждан»

Жер учаскесінің жоспары*
План земельного участка*

Ескертпе / Примечание:
**** Бірыңғай мемлекеттік жылжымайтын мүлік кадастрының ақпараттық жүйесінің Жария кадастрлық картасында көрсетілген координаттар жүйесіндегі сызықтардың өлшемдері / меры линий в системе координат, указанной в Публичной кадастровой карте информационной системы единого государственного кадастра***

Масштабы / Масштаб _____

Шартты белгілер / Условные обозначения:

тіркелген жер учаскесі / зарегистрированный земельный участок

жобаланатын жер учаскесі / проектируемый земельный участок

іргелес жер учаскесі / смежный земельный участок

Осы құжат «Электрондық құжат және электрондық цифрлық қолтаңба туралы» 7-бабының 1 тармақшасына сәйкес қағаз жеткізгіштегі құжатпен бірдей.
Данный документ согласно пункту 1 статьи 7 Закона «Об электронном документе и электронной цифровой подписи» равнозначен документу на бумажном носителе.

*штрих-код жылжымайтын мүліктің бірыңғай мемлекеттік кадастрының ақпараттық жүйесінен алынған және «Азаматтарға арналған үкімет» мемлекеттік корпорациясы» КЕ АҚ тиісті электрондық-цифрлық қолтанбасымен қол қойылған деректер қамтылады
*штрих-код содержит данные, полученные из информационной системы единого государственного кадастра недвижимости и подписанные электронно-цифровой подписью соответствующего НАО «Государственная корпорация «Правительство для граждан»

Сызықтардың өлшемін шығару
Выноска мер линий

Бұрылысты нүктелердің № / № поворотных точек	Сызықтардың өлшемі / Меры линий, метр
Жылжымайтын мүліктің бірыңғай мемлекеттік кадастры ақпараттық жүйесінің Жария кадастрлық картасында көрсетілген координаттар жүйесіндегі сызықтарың өлшемдері / Меры линий в системе координат, указанной в Публичной кадастровой карте информационной системы единого государственного кадастра недвижимости	
1	
	46.87
2	
	37.01
3	
	19.41
4	
	11.79
5	
	25.22
6	
	21.86
7	
	13.92
8	
	14.52
1	
Бірыңғай мемлекеттік координаттар жүйесіндегі сызықтардың өлшемдері / Меры линий в единой государственной системе координат	

Шектес жер учаскелердің кадастрлық нөмірлері (жер санаттары)*
Кадастровые номера (категории земель) смежных земельных участков*

Бастап / От	Дейін / До	Сипаттамасы / Описание
А	Б	20:314:067:070 (0.1310 гектар.)
Б	В	20:314:067:018 (0.1448 гектар.)

Осы құжат «Электрондық құжат және электрондық цифрлық қолтаңба туралы» 7-бабының 1 тармақшасына сәйкес қағаз жеткізгіштегі құжатпен бірдей.
Данный документ согласно пункту 1 статьи 7 Закона «Об электронном документе и электронной цифровой подписи» равнозначен документу на бумажном носителе.

*штрих-код жылжымайтын мүліктің бірыңғай мемлекеттік кадастрының ақпараттық жүйесінен алынған және «Азаматтарға арналған үкімет» мемлекеттік корпорациясы» КЕ АҚ тиісті электрондық-цифрлық қолтаңбасымен қол қойылған деректер қамтылады
*штрих-код содержит данные, полученные из информационной системы единого государственного кадастра недвижимости и подписанные электронно-цифровой подписью соответствующего НАО «Государственная корпорация «Правительство для граждан»

Шектес жер учаскелердің кадастрлық нөмірлері (жер санаттары)*
Кадастровые номера (категории земель) смежных земельных участков*

Бастап / От	Дейін / До	Сипаттамасы / Описание
В	А	---

Жоспар шекарасындағы бөгде жер учаскелері
Посторонние земельные участки в границах плана

Жоспардағы № / № на плане	Жоспар шегіндегі бөтен жер учаскелерінің кадастрлық нөмірлері / Кадастровые номера посторонних земельных участков в границах плана	Ауданы / Площадь, гектар/кв. метр**

Ескертпе / Примечание:
** шектесулердің сипаттамасы жер учаскесіне сәйкестендіру құжатын дайындау сәтіне жарамды / описание смежеств действительно на момент изготовления идентификационного документа на земельный участок.*
*** шаршы метр елді мекендердің жері санаты үшін / квадратный метр для категории земель населенных пунктов*

Осы құжат «Электрондық құжат және электрондық цифрлық қолтаңба туралы» 7-бабының 1 тармақшасына сәйкес қағаз жеткізгіштегі құжатпен бірдей.
Данный документ согласно пункту 1 статьи 7 Закона «Об электронном документе и электронной цифровой подписи» равнозначен документу на бумажном носителе.

*штрих-код жылжымайтын мүліктің бірыңғай мемлекеттік кадастрының ақпараттық жүйесінен алынған және «Азаматтарға арналған үкімет» мемлекеттік корпорациясы» КЕ АҚ тиісті электрондық-цифрлық қолтаңбасымен қол қойылған деректер қамтылады
*штрих-код содержит данные, полученные из информационной системы единого государственного кадастра недвижимости и подписанные электронно-цифровой подписью соответствующего НАО «Государственная корпорация «Правительство для граждан»
23-2000/591345

ҒИМАРАТТАР, ҚҰРЫЛЫСТАР, ҚҰРЫЛЫСЖАЙЛАР ТУРАЛЫ ЖАЛПЫ МӘЛІМЕТТЕР / ОБЩИЕ СВЕДЕНИЯ О ЗДАНИЯХ, СТРОЕНИЯХ, СООРУЖЕНИЯХ

Қоғамдық - іскерлік мекеме / Общественно-деловое учреждение

1. Сериясы, жобаның түрі Серия, тип проекта		7. Тұрғын ауданы Жилая площадь	
2. Қабат саны Число этажей	**2**	8. Тұрғын емес үй-жайдың ауданы Площадь нежилых помещений	**1**
3. Құрылыс ауданы Площадь застройки	**139.4**	9. Пәтер саны Число квартир	
4. Ғимараттың ауқымы Объем здания	**1692**	10. Үй-жайлар, бөлмелер саны Число помещений, комнат	**15**
5. Жалпы ауданы Общая площадь	**373,8**	11. Қабырға материалы Материал стен	**жылыблоктар теплоблоки**
6. Балконның, лоджияның және т.б. ауданы Площадь балкона, лоджии и т.п.		12. Салынған жылы Год постройки	**2023**

13. Табиғи тозу
Физический износ: **0**

14. Нысаналы мақсаты (литер)
Целевое назначение (литер): **тұрғылықты емес құрылыс(А)**
нежилое строение(А)

15. Қордың санаты
Категория фонда: **тұрғын емес**
нежилой

(тұрғын емес/тұрғын, егер кейінгі объект көп пәтерлі тұрғын үйде орналасса, «көп пәтерлі тұрғын үйдің құрамындағы кейінгі объект» деп көрсету қажет) /
(нежилой/жилой, если вторичный объект расположен в многоквартирном жилом доме, необходимо указать "ВО в составе МЖД")

Техникалық паспортқа қоса берілетін құжаттардың тізбесі
Перечень документов, прилагаемых к техническому паспорту:

1. Қабаттық жоспарлар
Поэтажные планы: **3**
2. Қабаттық жоспарларға экспликация
Экспликация к поэтажным планам: **3**
3. Ерекше белгілері
Особые отметки: **айырмашылықтарын анықтау туралы 10.11.2023 ж. қорытынды берілген. / Выдано заключение об установлении расхождений от 10.11.2023 г.(А)**

Паспорт 2023 жылғы «10» қараша жағдайы бойынша жасалған
Паспорт составлен по состоянию на «10» ноября 2023 года

Тапсырыс № / № заказа 002249805798

Осы құжат «Электрондық құжат және электрондық цифрлық қолтаңба туралы» 7-бабының 1 тармақшасына сәйкес қағаз жеткізгіштегі құжатпен бірдей.
Данный документ согласно пункту 1 статьи 7 Закона «Об электронном документе и электронной цифровой подписи» равнозначен документу на бумажном носителе.

*штрих-код жылжымайтын мүліктің бірыңғай мемлекеттік кадастрының ақпараттық жүйесінен алынған және «Азаматтарға арналған үкімет» мемлекеттік корпорациясы» КЕ АҚ тиісті электрондық-цифрлық қолтаңбасымен қол қойылған деректер қамтылады
*штрих-код содержит данные, полученные из информационной системы единого государственного кадастра недвижимости и подписанные электронно-цифровой подписью соответствующего НАО «Государственная корпорация «Правительство для граждан»

№		Жекелеген пәтерлерде / В отдельных квартирах	Дәліз тәрізді үйжайлар / В помещениях коридорного типа	Жатақханаларда / В общежитиях	Қонақ үйлерде / В гостиницах	Ортақ аудан есебінен / Из общего числа площади				Бөлме саны бойынша пәтерлердің бөлу/ Распределение квартир по числу комнат				
						Мансардаларда / в мансардах	Жертөлелерде / в подвалах	Төменгі қабаттарда / в цок.этажах	Барактарда / в бараках	1-бөлмелі / 1-комнатные	2-бөлмелі / 2-комнатные	3-бөлмелі / 3-комнатные	4 бөлмелі / 4-комнатные	5 бөлмелі / 5-комнатные
01	Тұрғын пәтерлер саны / Количество жилых квартир													
02	Тұрғын бөлмелер саны / Количество жилых помещений													
03	Жалпы аудан, м2 / Общая площадь, м2													
04	Тұрғын аудан, м2 / Жилая площадь, м2													

ТҰРҒЫН ЕМЕС ҮЙ-ЖАЙЛАР / НЕЖИЛЫЕ ПОМЕЩЕНИЯ

Ауданы / Площадь	Тұрғын емес үй-жайлардағы тұрғын ауданы / Жилая площадь в нежилых помещениях	Сауда-саттық / Торговая	Өнеркәсіптік-өндірістік ғимараттармен құрылыстар / Промышленно-производственных зданий и сооружений	Қоймалық / Складская	Тұрмыстық қызмет көрсету / Бытового обслуживания	Гараждар / Гаражи	Ғылыми,банктік, қоғамдық басқару ұйымдары және мекемелері т.б. / Организаций и учреждений управления, научных, банковских, общественных и т. д.	Қоғамдық тамақтандыру / Общественного питания	Білім мекемелері / Учреждений образования	Көлік ғимараттары мен құрылыстары / Транспортных зданий и сооружений	Емдеуге арналған, денсаулық сақтаулар / Здравоохранения, лечебного назначения	Дене-шынықтыру және спорт / Физкультуры и спорта	Мәдениет және өнер мекемелері / Учреждений культуры и искусства	Инженерлік желілер құрылыстары / Сооружений инженерных сетей	Басқа / Прочие	Барлығы / Всего
1	2	3	4	5	6	7	8	9	10	11	12	13	14	15	16	17
Негізгі / Основная					218,5											218,5
Қосалқы / Вспомогательная					135,3											135,,3

Осы құжат «Электрондық құжат және электрондық цифрлық қолтаңба туралы» 7-бабының 1 тармақшасына сәйкес қағаз жеткізгіштегі құжатпен бірдей.
Данный документ согласно пункту 1 статьи 7 Закона «Об электронном документе и электронной цифровой подписи» равнозначен документу на бумажном носителе.

*штрих-код жылжымайтын мүліктің бірыңғай мемлекеттік кадастрының ақпараттық жүйесінен алынған және «Азаматтарға арналған үкімет» мемлекеттік корпорациясы» КЕ АҚ тиісті электрондық-цифрлық қолтаңбасымен қол қойылған деректер қамтылады
*штрих-код содержит данные, полученные из информационной системы единого государственного кадастра недвижимости и подписанные электронно-цифровой подписью соответствующего НАО «Государственная корпорация «Правительство для граждан»

КОНСТРУКТИВТІК ЭЛЕМЕНТТЕРДІҢ ЖӘНЕ ИНЖЕНЕРЛІК ҚҰРАЛ-ЖАБДЫҚТАРДЫҢ ТЕХНИКАЛЫҚ
ТЕХНИЧЕСКОЕ ОПИСАНИЕ КОНСТРУКТИВНЫХ ЭЛЕМЕНТОВ И ИНЖЕНЕРНОГО ОБОРУДОВАНИЯ

№	Конструктивтік элементтердің атауы Наименование конструктивных элементов			Конструктивтік элементтердің сипаттамасы (материал, әрленуі және т.б.) Описание конструктивных элементов (материал, отделка и т.д.)	Техникалық жағдайы (отыруы, шіруі, жарылуы және т.б.) Техническое состояние (осадка, гниль, трещины и т.д.)	Тозу % Износ %	Ағымдағы өзгерістер / Текущие изменения
1	2			3	4	5	6
А - нежилое строение							
1	Іргетасы Фундамент			темірлі бетон железобетон	Жақсы Хорошее		
2	а)	ішкі және сыртқы тұрақты қабырғалары наружные и внутренние капитальные		жылыблоктар теплоблоки	Жақсы Хорошее		
	б)	ара қабырға перегородки		жылыблоктар теплоблоки	Жақсы Хорошее		
3	Аражабын Перекрытия	шатырлық чердачное		бетон бетон	Жақсы Хорошее		
		қабатаралық междуэтажное		бетон бетон	Жақсы Хорошее		
4	Төбе Крыша			қиылысқан совмещенная	Жақсы Хорошее		
5	Еден Полы	1-ші қабаттың 1-го этажа		бетон бетон	Жақсы Хорошее		
		келесі қабаттардың последующих этажей		бетон бетон	Жақсы Хорошее		
6	Ойықтар Проемы	терезелер окна		металлопластик металлопластик	Жақсы Хорошее		
		есіктер двери		ағаш деревянные	Жақсы Хорошее		
7	Әрлеу жұмыстары Отделочные работы	ішкі внутренние		оштукатурено, побелено оштукатурено, побелено	Жақсы Хорошее		
		сыртқы наружные		оштукатурено, побелено оштукатурено, побелено	Жақсы Хорошее		
8	Ыстық су мен қамтамастандырылған Горячее водоснабжение			иә / да	Жақсы Хорошее		
9	Су құбыры / Водопровод			иә / да	Жақсы Хорошее		
10	Канализация / Канализация			иә / да	Жақсы Хорошее		
11	Электрмен жарықтандыру Электроосвещение			иә / да	Жақсы Хорошее		
12	Жылу Отопление	пешті / печное					
13		газ пешті / печное газовое					
14		ЖЭО-нан / от ТЭЦ		иә / да	Жақсы Хорошее		
15		АГВ-дан / от АГВ					
16		жеке жылу қондырғылнан от индивидуальной отопительной установки	газбен на газе				
17			қатты отынмен на твердом топливе				
18		аудандық казандығынан от районной котельной	газбен на газе				
19			қатты отынмен на твердом топливе				
20	Басқа жұмыстар / Разные работы						

Осы құжат «Электрондық құжат және электрондық цифрлық қолтаңба туралы» 7-бабының 1 тармақшасына сәйкес қағаз жеткізгіштегі құжатпен бірдей.
Данный документ согласно пункту 1 статьи 7 Закона «Об электронном документе и электронной цифровой подписи» равнозначен документу на бумажном носителе.

*штрих-код жылжымайтын мүліктің бірыңғай мемлекеттік кадастрының ақпараттық жүйесінен алынған және «Азаматтарға арналған үкімет» мемлекеттік корпорациясы» КЕ АҚ тісті электрондық-цифрлық қолтанбасымен қол қойылған деректер қамтылады
*штрих-код содержит данные, полученные из информационной системы единого государственного кадастра недвижимости и подписанные электронно-цифровой подписью соответствующего НАО «Государственная корпорация «Правительство для граждан»

ЖЕР УЧАСКЕСІНІҢ ЭКСПЛИКАЦИЯСЫ, м2
ЭКСПЛИКАЦИЯ ЗЕМЕЛЬНОГО УЧАСТКА, м2

Жер кесіп беру құжаттары бойынша / По землеотводным документам	Нақты қолданылғаны бойынша / По фактическому использованию	Құрылысы бар алаң / Застроенная площадь			Салынбаған алаң / Незастроенная площадь												
								жабдықталған алаңдар / оборудованные площадки				жасыл отырғызулар / зеленые насаждения					
													соның ішінде / в том числе				
		барлығы / всего	негізгі құрылымдар / под основными строениями	бөрік құрылымдар мен ғимараттар / под прочими постройками и сооружениями	асфальттік жабын / асфальтовые покрытия	баскадай жабындар / прочие замощения	топырақ / грунт	барлығы / всего	спорттық / спортивные	балалар / детские	шаруашылық / хозяйственные	барлығы / всего	ағаш отырғызылған газон / газон с деревьями	жеміс бағы / плодовый сад	гүл егілген газон / газоны, цветочные клумбы	бау-бақша / огород	басқалары / прочие
1	2	3	4	5	6	7	8	9	10	11	12	13	14	15	16	17	18
2053 м2			139,4														

Негізгі және қызметтік құрылымдардың, суық жапсаржай, жертөле, аулалық ғимараттар, жабындардың қолдану орны мен сипаттамасы
Назначение и характеристика основных и служебных строений, холодных пристроек, подвалов, дворовых сооружений, замощений

Жоспардағы литер / Литер по плану	Қолданылу орны / Назначение	Ауданы, м2 / Площадь, м2	Көлемі, м3 / Объем, м3	Тозу / Износ, %	Конструктивтік элементтердің сипаттамасы / Описание конструктивных элементов					
					іргетас / фундамент	қабырға және ара қабырғалар / стены и перегородки	аражабын / перекрытия	шатыр / кровля	еден / полы	ойықтар / проемы
1	2	3	4	5	6	7	8	9	10	11
А	тұрғылықты емес құрылыс нежилое строение	139.4	1692	0	темірлі бетон железобетон	жылыблоктар теплоблоки	бетон/бетон; бетон/бетон	қиылыскан совмещенная	бетон бетон	металлопластик металлопластик
	Итого:	**139.4**	**1692**							

Осы құжат «Электрондық құжат және электрондық цифрлық қолтаңба туралы» 7-бабының 1 тармақшасына сәйкес қағаз жеткізгіштегі құжатпен бірдей.
Данный документ согласно пункту 1 статьи 7 Закона «Об электронном документе и электронной цифровой подписи» равнозначен документу на бумажном носителе.

*штрих-код жылжымайтын мүліктің бірыңғай мемлекеттік кадастрының ақпараттық жүйесінен алынған және «Азаматтарға арналған үкімет» мемлекеттік корпорациясы» КЕ АҚ тиісті электрондық-цифрлық қолтаңбасымен қол қойылған деректер қамтылады
*штрих-код содержит данные, полученные из информационной системы единого государственного кадастра недвижимости и подписанные электронно-цифровой подписью соответствующего НАО «Государственная корпорация «Правительство для граждан»

2023-2000/591345

ЖЫЛЖЫМАЙТЫН МҮЛІК ОБЪЕКТІСІНІҢ ЖОСПАРЫНА ЭКСПЛИКАЦИЯСЫ
ЭКСПЛИКАЦИЯ К ПЛАНУ ОБЪЕКТА НЕДВИЖИМОГО ИМУЩЕСТВА

Жазылған күні / Дата записи	Жоспар бойынша литер / Литер по плану	Қабат / Этаж	Үй-жайлардың, бөлмелердің нөмірі /	Үй-жайлардың, бөлмелердің бөліктерінің нөмірі / Номера частей помещения, квартиры	Үй-жайлардың, пәтерлердің бөліктерінің мақсаты/ Назначение частей помещения, квартиры	Ішкі өлшем бойынша ауданы (ш.м), оның ішінде / Площадь по внутреннему обмеру (кв. м.), в том числе																				
						Жалпы / Общая	Пайдалы / Полезная	Тұрғын / Жилая	Тұрғын емес / Нежилая	Жеке пәтерлерде / В отдельных квартирах	Жатақханаларда / В общежитиях	Қонақ үйлерде / В гостиницах	Сауда-саттық / Торговая	Өндірістік-өнеркәсіптік ғимараттар мен құрылыстар / Промышленно-произ-водственных зданий и сооружений	Қоймақ / Складская	Білім беру мекемелері / Учреждений образования	Халыққа тұрмыстық қызмет көрсету кәсіпорындары / Предприятий бытового обслуживания	Баскарма, ғылыми, банкілік, қоғамдық ұйымдар мен мекемелер және т.б. / Организаций и учреждений управления, научных, банковских, общественных и т.п.	Қоғамдық тамақтандыру кәсіпорындары / Предприятий общественного питания	Денсаулық сақтау, емдеу мекемелері / Учреждений здравоохранения, лечебного назначения	Физкультура-спорттық / Физкультурно-спортивная	Мәдениет және өнер мекемелері / Учреждений культуры и искусства	Көліктік құрылыстар мен ғимараттар / Транспортных зданий и сооружений	Инженерлік желілер мекемелері / Сооружений инженерных сетей	Гараждар / Гаражей	Баскалар / Прочие
1	2	3	4	5	6	7	8	9	10	11	12	13	14	15	16	17	18	19	20	21	22	23	24	25	26	27
10.11.2023	А	0		1	техническое	39.7																				39.7
				2	служебное	49.4																				49.4
				3	техническое	6.1																				6.1
					Итого по этажу:	95.2																				95.2
		1		1	служебное	76.9											76.9									
				2	кухня	7.1																				7.1
				3	туалет	1.9																				1.9
				4	моечная	3.8																				3.8
				5	туалет	1.1																				1.1
				6	лестничная клеть	17.4																				17.4
					Итого по этажу:	108.2											76.9									31.3

Осы құжат «Электрондық құжат және электрондық цифрлық қолтаңба туралы» 7-бабының 1 тармақшасына сәйкес қағаз жеткізгіштегі құжатпен бірдей.
Данный документ согласно пункту 1 статьи 7 Закона «Об электронном документе и электронной цифровой подписи» равнозначен документу на бумажном носителе.

*штрих-код жылжымайтын мүліктің бірыңғай мемлекеттік кадастрының ақпараттық жүйесінен алынған және «Азаматтарға арналған үкімет» мемлекеттік корпорациясы» КЕ АҚ тиісті электрондық-цифрлық қолтаңбасымен қол қойылған деректер қамтылады
*штрих-код содержит данные, полученные из информационной системы единого государственного кадастра недвижимости и подписанные электронно-цифровой подписью соответствующего НАО «Государственная корпорация «Правительство для граждан»

2023-2000/591345

Жазылған күні / Дата записи	Жоспар бойынша литер / Литер по плану	Қабат / Этаж	Үй-жайлардың, бөлмелердің нөмірі /	Үй-жайлардың, бөлмелердің бөліктерінің нөмі / Номера частей помещения, квартиры	Үй-жайлардың, пәтерлердің бөліктерінің мақсаты/ Назначение частей помещения, квартиры	Ішкі өлшем ... ынша ауданы (ш.м), оның ішінде / Площадь по внутреннему обмеру (кв. м.), в том числе																				
						Жалпы / Общая	Пайдалы / Полезная	Тұрғын / Жилая	Тұрғын емес / Нежилая	Жеке пәтерлерде / В отдельных квартирах	Жатақханаларда / В общежитиях	Қонақ үйлерде / В гостиницах	Сауда-саттық / Торговая	Өндірістік-өнеркәсіптік ғимараттар мен құрылыстар / Промышленно-произ-водственных зданий и сооружений	Қоймақ / Складская	Білім беру мекемелері / Учреждений образования	Халыққа тұрмыстық қызмет көрсету кәсіпорындары / Предприятий бытового обслуживания	Басқарма, ғылыми, банкілік, қоғамдық ұйымдар мен мекемелер және т.б. / Организаций и учреждений управления, научных, банковских, общественных и т.п.	Қоғамдық тамақтандыру кәсіпорындары / Предприятий общественного питания	Денсаулық сақтау, емдеу мекемелері / Учреждений здравоохранения, лечебного назначения	Физкультура-спорттық / Физкультурно-спортивная	Мәдениет және өнер мекемелері / Учреждений культуры и искусства	Көліктік құрылыстар мен ғимараттар / Транспортных зданий и сооружений	Инженерлік желілер мекемелері / Сооружений инженерных сетей	Гараждар / Гаражей	Басқалар / Прочие
1	2	3	4	5	6	7	8	9	10	11	12	13	14	15	16	17	18	19	20	21	22	23	24	25	26	27
		2		1	лестничная клеть	21.5																				
				2	служебное	88.5											88.5									21.5
				3	моечная	3.8																				
				4	туалет	2.4																				3.8
				5	туалет	1.1																				2.4
				6	служебное	53.1																				1.1
					Итого по этажу:	170.4											53.1									
																	141.6									28.8
					ИТОГО:	373.8																				
																	218.5									155.3

Осы құжат «Электрондық құжат және электрондық цифрлық қолтаңба туралы» 7-бабының 1 тармақшасына сәйкес қағаз жеткізгіштегі құжатпен бірдей.
Данный документ согласно пункту 1 статьи 7 Закона «Об электронном документе и электронной цифровой подписи» равнозначен документу на бумажном носителе.

*штрих-код жылжымайтын мүліктің бірыңғай мемлекеттік кадастрының ақпараттық жүйесінен алынған және «Азаматтарға арналған үкімет» мемлекеттік корпорациясы» КЕ АҚ тиісті электрондық-цифрлық қолтаңбасымен қол қойылған деректер қамтылады
*штрих-код содержит данные, полученные из информационной системы единого государственного кадастра недвижимости и подписанные электронно-цифровой подписью соответствующего НАО «Государственная корпорация «Правительство для граждан»

ЖЕР УЧАСКЕСІНІҢ ЖОСПАРЫ
ПЛАН ЗЕМЕЛЬНОГО УЧАСТКА

Масштабы/Масштаб **1:500**

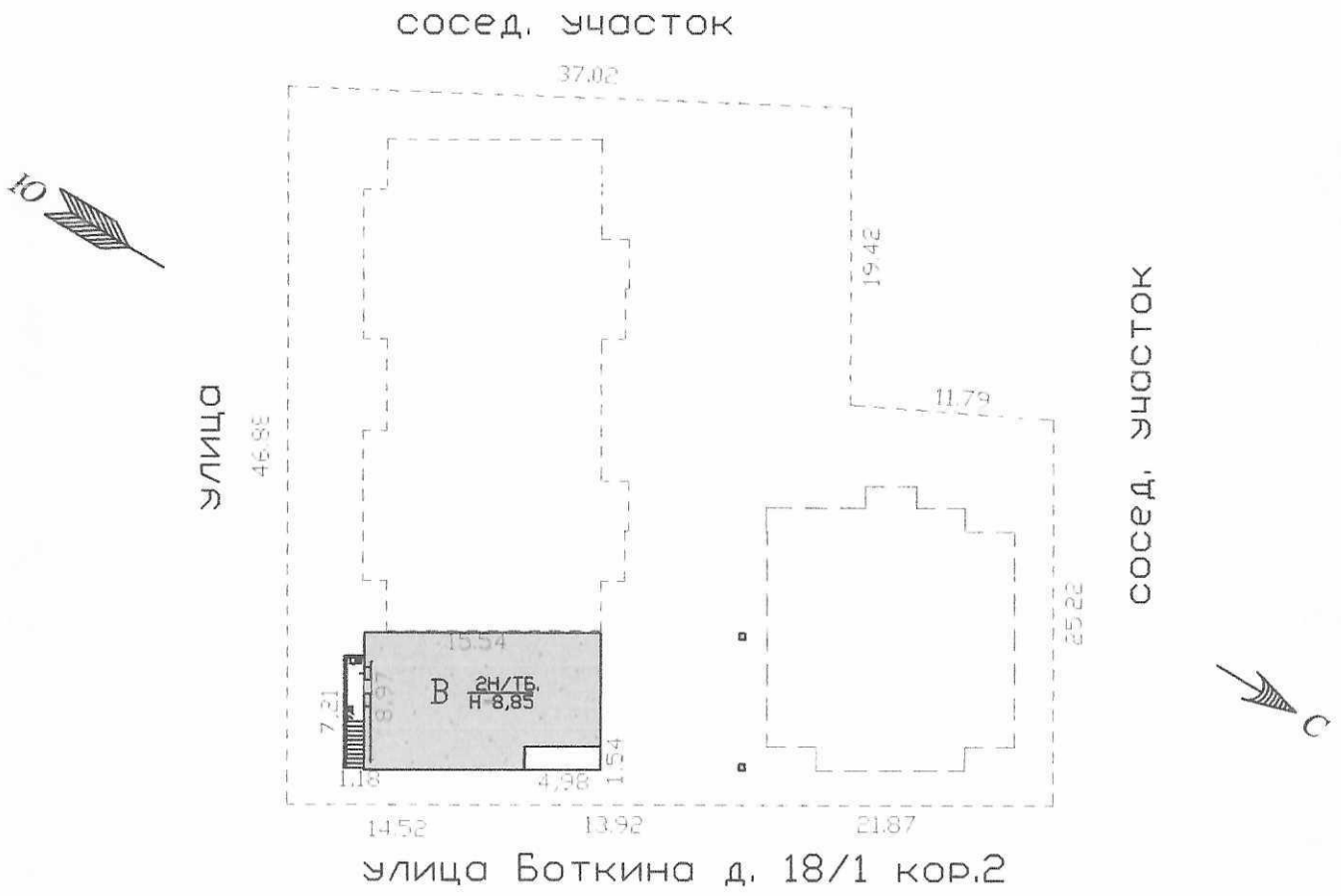

Осы құжат «Электрондық құжат және электрондық цифрлық қолтаңба туралы» 7-бабының 1 тармақшасына сәйкес қағаз жеткізгіштегі құжатпен бірдей.
Данный документ согласно пункту 1 статьи 7 Закона «Об электронном документе и электронной цифровой подписи» равнозначен документу на бумажном носителе.

*штрих-код жылжымайтын мүліктің бірыңғай мемлекеттік кадастрының ақпараттық жүйесінен алынған және «Азаматтарға арналған үкімет» мемлекеттік корпорациясы» КЕ АҚ тиісті электрондық-цифрлық қолтаңбасымен қол қойылған деректер қамтылады

*штрих-код содержит данные, полученные из информационной системы единого государственного кадастра недвижимости и подписанные электронно-цифровой подписью соответствующего НАО «Государственная корпорация «Правительство для граждан»

ҚҰРЫЛЫС ЖОСПАРЫ
ПЛАН СТРОЕНИЯ

Литерлер/Литеры: А
подвал

Масштабы/Масштаб **1:200**

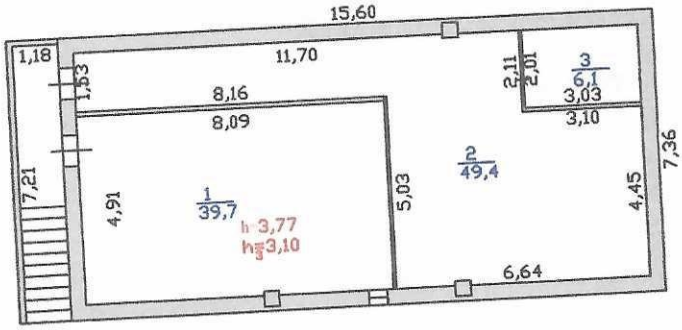

Осы құжат «Электрондық құжат және электрондық цифрлық қолтаңба туралы» 7-бабының 1 тармақшасына сәйкес қағаз жеткізгіштегі құжатпен бірдей.
Данный документ согласно пункту 1 статьи 7 Закона «Об электронном документе и электронной цифровой подписи» равнозначен документу на бумажном носителе.

*штрих-код жылжымайтын мүліктің бірыңғай мемлекеттік кадастрының ақпараттық жүйесінен алынған және «Азаматтарға арналған үкімет» мемлекеттік корпорациясы» КЕ А
тиісті электрондық-цифрлық қолтаңбасымен қол қойылған деректер қамтылады
*штрих-код содержит данные, полученные из информационной системы единого государственного кадастра недвижимости и подписанные электронно-цифровой подпис
соответствующего НАО «Государственная корпорация «Правительство для граждан»

2023-2000/591345

ҚҰРЫЛЫС ЖОСПАРЫ
ПЛАН СТРОЕНИЯ

Литерлер/Литеры: А

1 қабат/этаж

Масштабы/Масштаб **1:200**

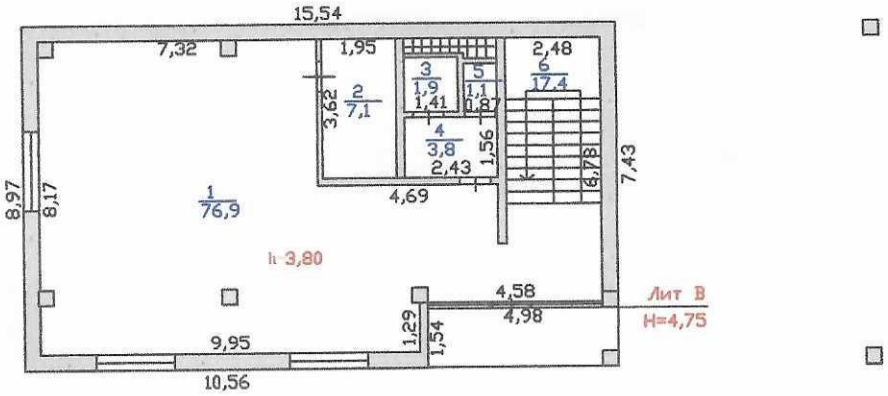

Осы құжат «Электрондық құжат және электрондық цифрлық қолтаңба туралы» 7-бабының 1 тармақшасына сәйкес қағаз жеткізгіштегі құжатпен бірдей.
Данный документ согласно пункту 1 статьи 7 Закона «Об электронном документе и электронной цифровой подписи» равнозначен документу на бумажном носителе.

*штрих-код жылжымайтын мүліктің бірыңғай мемлекеттік кадастрының ақпараттық жүйесінен алынған және «Азаматтарға арналған үкімет» мемлекеттік корпорациясы» КЕ АҚ тиісті электрондық-цифрлық қолтаңбасымен қол қойылған деректер қамтылады
*штрих-код содержит данные, полученные из информационной системы единого государственного кадастра недвижимости и подписанные электронно-цифровой подписью соответствующего НАО «Государственная корпорация «Правительство для граждан»

ҚҰРЫЛЫС ЖОСПАРЫ
ПЛАН СТРОЕНИЯ

Литерлер/Литеры: А

2 қабат/этаж

Масштабы/Масштаб **1:200**

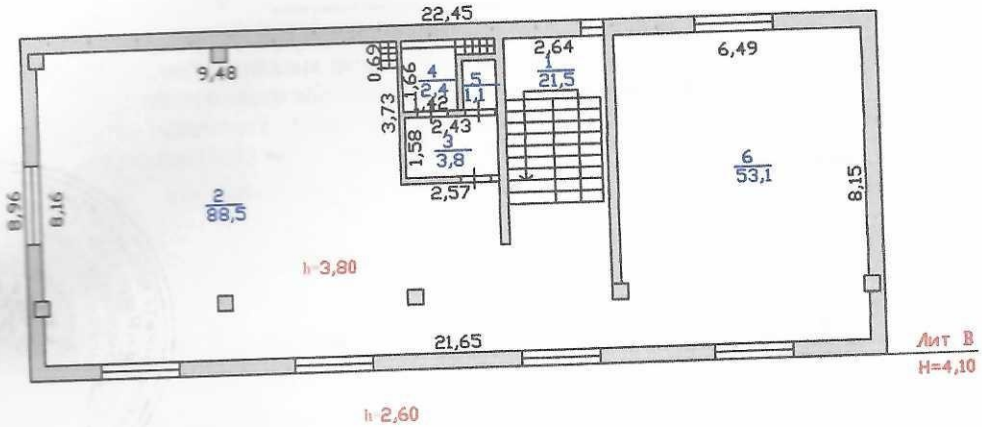

Осы құжат «Электрондық құжат және электрондық цифрлық қолтаңба туралы» 7-бабының 1 тармақшасына сәйкес қағаз жеткізгіштегі құжатпен бірдей
Данный документ согласно пункту 1 статьи 7 Закона «Об электронном документе и электронной цифровой подписи» равнозначен документу на бумажном носителе.

*штрих-код мемлекеттік кадастрының ақпараттық жүйесінен алынған және «Азаматтарға арналған үкімет» мемлекеттік корпорациясы» КЕ А тиісті электрондық-цифрлық қолтаңбамен қол қойылған деректер қамтылады
*штрих-код содержит данные, полученные из информационной системы единого государственного кадастра недвижимости и подписанные электронно-цифровой подпись соответствующего РГП «Государственная корпорация «Правительство для граждан»