«Қарағанды облысы Шет ауданы Көктіңкөлі ауылдық округінің Көктіңкөлі станциясы (56 разъезд) және Әлихан ауылының су құбыры желілерінің құрылысы»
жұмыс жобасы бойынша

08.09.2023 ж. № KazE-0199/23

ҚОРЫТЫНДЫ

(Оң)

ТАПСЫРЫСШЫ:
«Шет ауданының құрылыс бөлімі» ММ

БАС ЖОБАЛАУШЫ:
«Redline Pro»ЖШС
СУБ ЖОБАЛАУШЫ:
«ALPHA GRAPHICS» жауапкершілігі шектеулі серіктестігі

Шымкент қаласы

АЛҒЫ СӨЗ

«Қарағанды облысы Шет ауданы Көктіңкөлі ауылдық округінің Көктіңкөлі станциясы (56 разъезд) және Әлихан ауылының су құбыры желілерінің құрылысы» жұмыс жобасы бойынша осы жиынтық қорытындыны «Kaz Expertise» ЖШС берді.

«Kaz Expertise» ЖШС рұқсатынсыз осы сараптамалық қорытындыны толық немесе ішінара қайта шығаруға, көбейтуге және таратуға жол берілмейді.

ЗАКЛЮЧЕНИЕ

(Положительное)

№ KazE-0199/23 от 08.09.2023 г.

по рабочему проекту
«Строительство водопроводных сетей станции Коктенколь (56 разъезд) и села Алихан сельского округа Коктенколь Шетского района Карагандинской области»

ЗАКАЗЧИК:
Государственное учреждение «Отдел строительства Шетского района»

ГЕНПРОЕКТИРОВЩИК:
ТОО«Redline Pro»
СУБПРОЕКТИРОВЩИК:
Товарищество с ограниченной ответственностью «ALPHA GRAPHICS»

г. Шымкент

ПРЕДИСЛОВИЕ

Данное заключение по рабочему проекту «Строительство водопроводных сетей станции Коктенколь (56 разъезд) и села Алихан сельского округа Коктенколь Шетского района Карагандинской области» выдано ТОО «KazExpertise».

Данное экспертное заключение не может быть полностью или частично воспроизведено, тиражировано и распространено без разрешения ТОО «KazExpertise».

1.НАИМЕНОВАНИЕ: «Строительство водопроводных сетей станции Коктенколь (56 разъезд) и села Алихан сельского округа Коктенколь Шетского района Карагандинской области».

Дополнительные сведения: №KAZE-03/00357 от 21.07.2023 года. Настоящее заключение выполнено согласно договору № KazE-0175-03 от 31.07.2023 года на экспертизу рабочего проекта между ТОО «KazExpertise» и ГУ «Отдел строительства Шетского района» в соответствии с письмом №1-9/34 от 19.07.2023 года.

1.1 Категория: IV Категория
1.2 Класс опасности: 5 класс опасности
1.3 Уровень ответственности: 2 уровень технически не сложный (30 рабочих дней)
1.4 Ссылка на окончательную версию ПСД:

2. ЗАКАЗЧИК: ГУ «Отдел строительства Шетского района».

3. ГЕНПРОЕКТИРОВЩИК: Товарищество с Ограниченной Ответственностью «Redline Pro». Государственная лицензия № 19021538 от 14.08.2020 года. Приложение к лицензии Государственноеучреждение «Управление контроля и качества городской среды города Шымкент». Акимат города Шымкент. Категория I.

СУБПРОЕКТИРОВЩИК: Товарищество с Ограниченной Ответственностью «ALPHA GRAPHICS». Государственная лицензия № 000105 от 27.07.2023 года. Приложение к лицензии Государственное учреждение «Управление по контролю Туркестанской области». Акимат Туркестанской области. Категория I.

4. ИСТОЧНИК ФИНАНСИРОВАНИЯ: Государственные инвестиции

5. ОСНОВНЫЕ ИСХОДНЫЕ ДАННЫЕ

задание на проектирование, утвержденное руководителем ГУ «Отдел строительства Шетского района» Н. Серик в 2023 году;

гарантинное письмо на разрабатку землеустроительных (госакт) документов утвержденное руководителем ГУ «Отдел строительства Шетского района» Н. Серик №1-9.130 от 19.07.2023 года;

отчет об инженерно-геологических условиях, выполненный ТОО «А-Геоинжиниринг» в 2023 году. Гослицензия №20012362 от 25.08.2020 года;

топографическая съемка в масштабе 1:1000, выполненная ТОО «Redline Pro». Государственная лицензия на занятие изыскательской деятельностью ГСЛ№19021538 от 31.05.2020 г;

письмо ГУ «Отдел строительства Шетского района» №75-29-75/766 от 21.12.2022 года, о том, что финансирование строительство водопроводных сетей станции Коктенколь (56 разъезд) и села Алихан сельского округа Коктенколь Шетского района Карагандинской области предусмотрено за счет бюджетных средств;

письмо ГУ «Отдел строительства Шетского района» №1-9/33 от 19.07.2023 года, о том, что начало строительство водопроводных сетей станции Коктенколь (56 разъезд) и села Алихан сельского округа Коктенколь Шетского района Карагандинской области предусмотрено на июнь 2024 года;

Технические условия:

на электроснабжение 2023 года, выданные ГУ «Отдел строительства Шетского района».

Согласования и заключения заинтересованных организаций:

Рабочий проект согласован в установленном порядке со всеми заинтересованными организациями согласно СН РК 1.02-03-2022 «Порядок разработки, согласования, утверждения и состав проектной документации на строительство» (с изменениями и дополнениями по состоянию на 12.01.2023 г.).

Согласовали:

-ГУ «Отдел строительства Шетского района».

Перечень документации, представленной на экспертизу

Номер тома	Обозначение	Наименование	Примечание
I	ПЗ	Пояснительная записка.	
II	Том II	Сметная документация.	
	Альбом 1.	Генеральный план (ГП)	
	Альбом 2.	Внутриплощадочные сети (НВ)	
	Альбом 2.1	Внутрипоселковые водопроводные сети (НВ)	
	Альбом 2.2	Подземная насосная станция на скважине (ТХ)	
	Альбом 3.	Архитектурно строительная часть Водонапорная башня емкостью V=100 м^3, Н=18 м (АС)	
	Альбом 3.1	Архитектурно строительная часть Выгреб емкостью 50м3 (АС)	
	Альбом 3.2	Архитектурно строительная часть Контрольно пропускной пункт (АС)	
	Альбом 3.3	Архитектурно строительная часть Уборная на 1 очко, Фундамент под контейнер (АС)	
	Альбом 3.4	Архитектурно строительная часть Насосная I-го подъема (АС)	
	Альбом 4.	Электрические сети (ЭСН)	
	Альбом 4.1	Силовое электрооборудование и электроосвещение (ЭСН)	
	Альбом 4.2	Пожарная сигнализация КПП (ПС)	
	Альбом 4.3	Наружные сети связи (НСС)	
	Альбом 5.	Отопление и вентиляция КПП (ОВ)	
	Том III	Паспорт проекта	
	Том IV	Проект организации строительства ПОС	
	ОВОС	Оценка воздействия на окружающую среду	

6. ОСНОВНЫЕ ДАННЫЕ ОБЪЕКТА И ПРИНЯТЫЕ ПРОЕКТНЫЕ РЕШЕНИЯ

6.1 Место размещения объекта и характеристика участка строительства

Участок изысканий в административном отношении относится к селам Коктенколь и Алихан сельского округа Коктенколь Шетского района Карагандинской области.

Природно-климатические условия района строительства:

Климатическая справка

По климатическому районированию для строительства территория расположена в районе I В (Караганда).

Климатические параметры холодного периода года

Температура воздуха:

Абсолютная минимальная минус 45,8^{0}С

Наиболее холодных суток обеспеченностью 0,98- -37,7^{0}С; 0,92- -34,6^{0}С.
Наиболее холодной пятидневки обеспеченностью 0,98- -35,4^{0}С; 0,92- -30,6^{0}С.
Ветер преобладающее направление за декабрь-февраль - ЮВ
максимальная из средних скоростей по румбам в январе, м/с – 7,7 м/с.
Климатические параметры теплого периода года
Температура воздуха обеспеченностью, ºС: 0,98 - 29ºС.
средняя максимальная наиболее теплого месяца года (июля) – 28^{0}С;
абсолютная максимальная – 42,50С;
Средняя месячная относительная влажность воздуха в 15 ч наиболее теплого месяца (июля), % - 32^{0}С;
Среднее количество (сумма) осадков за апрель-октябрь, мм – 150 мм.
Суточный максимум осадков за год, мм (наибольший из максимальных) – 64 мм;
Преобладающее направление ветра (румбы) за июнь-август – СЗ;
Минимальная из средних скоростей ветра по румбам в июле, м/с – 2,4 м/с;
Повторяемость штилей за год, % - 15%.
Снежный покров:
средняя из наибольших декадных за зиму, см – 17;
максимальная из наибольших декадных, см – 45;
максимальная суточная за зиму на последний день декады, см – 27;
Продолжительность залегания устойчивого снежного покрова, дни – 127.
Среднее число дней с атмосферными явлениями за год:
с пыльной бурей – 3; с туманами –15; с метелью –11; с грозой – 20.
В районе нормативная глубина промерзания – 132 см. Средняя глубина проникновения нулевой изотермы в грунте (средняя из максимальных за год) – 161 см.
Согласно СП РК EN 1991-1-4..2005-2011 «Ветровые воздействия»
- номер района по базовой скорости ветра – II; -
номер района по средней скорости ветра – II (25 м/с); -
номер района по давлению ветра – II (0.39 кПа).

Инженерно-геологические условия площадки строительства:

Геоморфология и рельеф

Поверхность территорий представляет собой сочетание мелкосопочника и слабовсхолмлённой равнины.

Высотные отметки поверхности земли изучаемого участка изменяются в пределах от 526,18 до 541,27 м и имеет общий уклон с востока на запад.

Литологическое строение

В литологическом отношении трасса, до глубины 4,0 м, сложена грунтами средне, - верхнечетвертичного возраста, аллювиально-пролювиального генезиса, представленными суглинками с включением щебня и песками с включением гравия и дресвы.

С поверхности земли рассматриваемой трассы распространен насыпной грунт, мощностью 0,2-0,3 м.

Физико-механические свойства грунтов

По номенклатурному виду и просадочным свойствам в пределах изучаемой территории, до глубины 4,0 м выделены два инженерно-геологических элемента (ИГЭ):

ИГЭ -1– суглинки коричневого цвета, с включениями щебня и песка, плотные, пористые, от твердой до тугопластичной консистенции, мощностью 1,3-2,9 м и вскрытой мощностью 3,0 и более метров;

ИГЭ-2–песок, крупнозернистый, с включением гравия и щебня, средней плотности, вскрытой мощностью 0,1-1,7 и более метров.

Насыпной грунт, нами как ИГЭ не рассматривается.

Сейсмичность участка территории.

В соответствии с картой сейсмического районирования территории Казахстана, участок работ расположен на территории с сейсмичностью менее 6 баллов.

6.2 Проектные решения

6.2.1 Генеральный план

Участок №1

Рабочий проект разработан на основании:

- задание на проектирование утвержденный заказчиком;

Рабочий чертеж генерального плана выполнено инженерно-геодезический под основе

- топосъемка М1:500 выполненных ТОО "Redline Pro" от 17.01.2023 года.

Исходные данные:

- гарантийное письмо на разработку землеустроительных (госакт) документов утвержденное руководителем ГУ «Отдел строительства Шетского района» № 1-9.130 от 19.07.2023 года

Проектируемой площадка расположена в села Алихан сельского округа Коктенколь Шетского района Карагандинской области вне границах населенных пунктах на северо-восточной части поселка:

Современный состояния свободен от застройки.

Существующий рельеф пределах площадки сформирован с плавным уклоном с В на З перепад высот пределах отметок 543,80 - 543,35 составляет 0,45м.

Для подготовки под застройку предусмотрено частичное вертикальная планировка площадок путем насыпа по размещению застройки и проездов.

При размещении зданий и сооружений на участке учтены санитарные и противопожарные требования, а также требования к организации людских и транспортных потоков.

Здание включающие в себя полный комплект необходимых объектов с оптимальной и допустимой ориентацией помещениями.

Предусмотрены самостоятельные входы с созданием условий по петлевой и с разворотной площадкой в хозяйственной зоне проезда. Разбивка проектируемого здания производить от границ участка, разбивка остальных зданий, сооружений и площадок ведется от основного здания проектируемого сооружения. Территория ограждается железобетонной оградой и металлической сетчатой оградой Н=2.03 м. На территорию предусматривается один въезды со стороны улицы.

Хозяйственная зона включает в себя: Насосная станция I подъема. Резервная скважина – 1 шт, Трансформаторная подстанция – 1 шт, ДЭС – 1 шт, Уборная на 1 очко с бетонным выгребом – 1 шт.

К зданиям обеспечен беспрепятственный подъезд пожарных машин.

Вертикальная планировка.

Рельеф площадки имеет небольшой перепад, с общим уклоном на юг и на юго-запад. Высотные отметки поверхности земли изменяются в пределах 543,40 - 543,80 м.

С поверхности земли по всей площадке распространен слой почвы из насыпной слой толщиной 0,25 м.

План организации рельефа выполнен в частичное вертикальной планировкой методом «красных» горизонталей и горизонталях с учетом отвода поверхностных вод и увязки планировочных отметок с отметками полов запроектированных зданий и сооружений.

Отвод сточных и ливневых вод решен от зданий и сооружений по покрытию и за пределы участка.

Благоустройство.

Дорожная сеть участка обеспечивает удобные подходы и подъезды к зданиям и к зонам. Внутриплощадочный проезд осложненный с тупиковой разворотной площадкой.

Проезд для машин запроектирован из двухслойного асфальтобетона, для пешеходного движения – из тротуарной плитки. По краям покрытий применены бортовые камни.

Противопожарные мероприятия

К зданиям обеспечен беспрепятственный подъезд пожарных машин есть возможность подъезда к участку и проезда пожарных машин по территории. Принимался во внимание высота навесов, арок, воздушных переходов чтобы под ними свободно проходили пожарные автомобили, также предусмотрено расстояния посадка деревьев и кустарники, оснащены всеми необходимыми средствами спасения.

Охрана окружающей среды

На территорий максимально сохраняется существующее озеленение. Избыток плодородного грунта используется для укрепления откосов обваловки резервуаров чистой воды.

Основные технико-экономические показатели

№ пп	Наименование	Ед. изм.	Количество	% к общей площади	Примечание
1	Площадь участка, в том числе:	га	0,5000	100%	
2	Площадь застройки	м^2	22.13	6.5%	
3	Площадь покрытий	м^2	1227	19.2%	
	- в т. ч. площадь асфальтобетонных покрытий проездов, тип I	м^2	883		
	- в т. ч. площадь бетонного покрытия отмостки	м^2	46		
	- в т. ч. площадь грунтовое покрытие, тип II	м^2	298		
4	Площадь озеленения	м^2	0	0%	
5	Прочая территория (Естесвенный газон)	м^2	4755.26	74.3%	
	За пределами территорий	м^2	0		

Ситуационная схема участок №1

Участок №2

Рабочий проект разработан на основании:

- задание на проектирование утвержденный заказчиком;

Рабочий чертеж генерального плана выполнено инженерно-геодезический под основе

- топосъемка М1:500 выполненных ТОО "Redline Pro" от 17.01.2023 года.

Исходные данные:

- гарантийное письмо на разрабатку землеустроительных (госакт) документов утвержденное руководителем ГУ «Отдел строительства Шетского района» № 1-9.130 от 19.07.2023 года

Проектируемой площадка расположена в села Алихан сельского округа Коктенколь Шетского района Карагандинской области в границах населенных пунктах на северо-восточной части поселка:

Современный состояния свободен от застройки.

Существующий рельеф пределах площадки сформирован с плавным уклоном с В на З перепад высот пределах отметок 543,80 - 543,35 составляет 0,45м.

Для подготовки под застройку предусмотрено частичное вертикальная планировка площадок путем насыпа и выемки по размещению застройки и проездов.

При размещении зданий и сооружений на участке учтены санитарные и противопожарные требования, а также требования к организации людских и транспортных потоков.

Здание включающие в себя полный комплект необходимых объектов с оптимальной и допустимой ориентацией помещениями.

Предусмотрены самостоятельные входы с созданием условий по петлевой и с разворотной площадкой в хозяйственной зоне проезда. Разбивка проектируемой здании производить от границ участка, разбивка остальных зданий, сооружений и площадок ведется от основного здания проектируемой сооружений. Территория ограждается железобетонной оградой и металлической сетчатой оградой Н=2.03 м. На территорию предусматривается один въезды со стороны улицы.

Хозяйственная зона включает в себя: Насосная станция I подъема. Резервная скважина - 1шт, Трансформаторная подстанция - 1шт, ДЭС - 1шт, Уборная на 1 очко с бетонным выгребом - 1шт.

К зданиям обеспечен беспрепятственный подъезд пожарных машин.

Вертикальная планировка.

Рельеф площадки имеет небольшой перепад, с общим уклоном на юг и на юго-запад. Высотные отметки поверхности земли изменяются в пределах 543,40 - 543,80м.

С поверхности земли по всей площадке распространен слой почвы из насыпной слой толщиной 0,25 м.

План организации рельефа выполнен в частичное вертикальной планировкой методом «красных» горизонталей и горизонталях с учетом отвода поверхностных вод и увязки планировочных отметок с отметками полов запроектированных зданий и сооружений.

Отвод сточных и ливневых вод решен от зданий и сооружений по покрытию и за пределы участка.

Благоустройство.

Дорожная сеть участка обеспечивает удобные подходы и подъезды к зданиям и к зонам. Внутриплощадочный проезд осложненный с тупиковой разворотной площадкой.

Проезд для машин запроектирован из двухслойного асфальтобетона, для пешеходного движения – из тротуарной плитки. По краям покрытий применены бортовые камни.

Противопожарные мероприятия

К зданиям обеспечен беспрепятственный подъезд пожарных машин есть возможность подъезда к участку и проезда пожарных машин по территории. Принимался во внимание высота навесов, арок, воздушных переходов чтобы под ними свободно проходили пожарные автомобили, также предусмотрено расстояния посадка деревьев и кустарники, оснащены всеми необходимыми средствами спасения.

Охрана окружающей среды

На территорий максимально сохраняется существующее озеленение. Избыток плодородного грунта используется для укрепления откосов обваловки резервуаров чистой воды.

Основные технико-экономические показатели

№ пп	Наименование	Ед. изм.	Количество	% к общей площади	Примечание
1	Площадь участка, в том числе:	га	0,5000	100%	
2	Площадь застройки	м^2	113.17	2.3%	
3	Площадь покрытий	м^2	1037	20.7%	
	- в т. ч. площадь асфальтобетонных покрытий проездов, тип I	м^2	687		
	- в т. ч. площадь плиточных покрытий тротуаров, тип II	м^2	60		
	- в т. ч. площадь бетонного покрытия отмостки	м^2	25		
	- в т. ч. площадь ПГС покрытие, тип III	м^2	265		
4	Площадь озеленения	м^2	0	0%	
5	Прочая территория (Естесвенный газон)	м^2	3849.83	77.0%	
	За пределами территорий	м^2	28		

Ситуационная схема участок №2

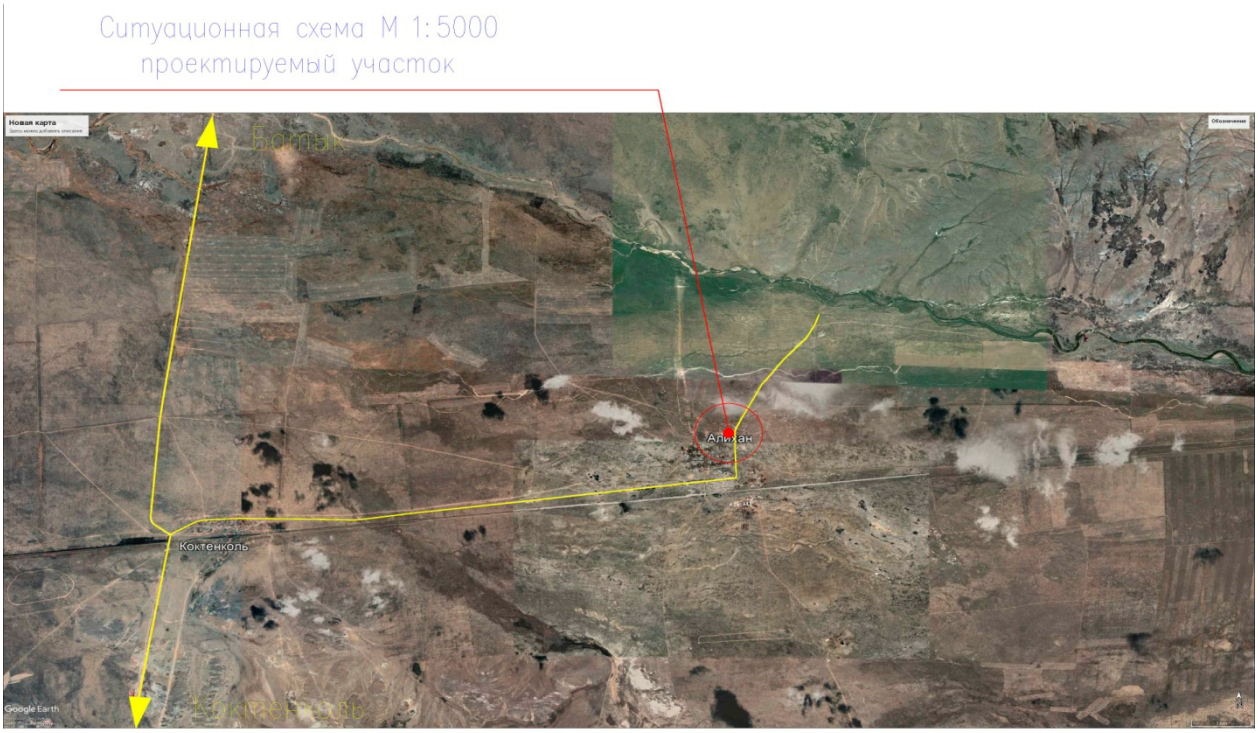

Участок №3

Рабочий проект разработан на основании:

- задание на проектирование утвержденный заказчиком;

Рабочий чертеж генерального плана выполнено инженерно-геодезический подоснове:

- топосъемка М1:500 выполненных ТОО "Redline Pro" от 17.01.2023 года.

Исходные данные:

- гарантинное письмо на разрабатку землеустроительных (госакт) документов утвержденное руководителем ГУ «Отдел строителства Шетского района» Серик Н. № 1-9.130 от 19.07.2023 года

Проектируемой площадка расположена в села Алихан сельского округа Коктенколь Шетского района Карагандинской области в границах населеных пунктах на западном часте поселка:

Современный состояния свободен от застройки.

Существующий рельеф пределах площадки сформирован с плавным уклоном с В на З перепад высот пределах отметок 543,80 - 543,35 составляет 0,45 м.

Для подготовки под застройку предусмотрено частичное вертикальная планировка площадок путем насыпа по размещению застройки и проездов.

При размещении зданий и сооружений на участке учтены санитарные и противопожарные требования, а также требования к организации людских и транспортных потоков.

Здание включающие в себя полный комплект необходимых объектов с оптимальной и допустимой ориентацией помещениями.

Предусмотрены самостоятельные входы с созданием условий по петлевой и с разворотной площадкой в хозяйственной зоне проезда. Разбивка проектируемой здании производить от границ участка, разбивка остальных зданий, сооружений и площадок ведется от основного здания проектируемой сооружений. Территория ограждается железобетонной оградой и металлической сетчатой оградой Н=2.03 м. На территорию предусматривается один въезды со стороны улицы.

Хозяйственная зона включает в себя: Насосная станция I подъема. Резервная скважина - 1шт, Трансформаторная подстанция - 1шт, ДЭС - 1шт, Уборная на 1 очко с бетонным выгребом - 1шт.

К зданиям обеспечен беспрепятственный подъезд пожарных машин.

Вертикальная планировка.

Рельеф площадки имеет небольшой перепад, с общим уклоном на юг и на юго-запад. Высотные отметки поверхности земли изменяются в пределах 543,40 - 543,80м.

С поверхности земли по всей площадке распространен слой почвы из насыпной слой толщиной 0,25 м.

План организации рельефа выполнен в частичное вертикальной планировкой методом «красных» горизонталей и горизонталях с учетом отвода поверхностных вод и увязки планировочных отметок с отметками полов запроектированных зданий и сооружений.

Отвод сточных и ливневых вод решен от зданий и сооружений по покрытию и за пределы участка.

Благоустройство.

Дорожная сеть участка обеспечивает удобные подходы и подъезды к зданиям и к зонам. Внутриплощадочный проезд осложненный с тупиковой разворотной площадкой.

Проезд для машин запроектирован из двухслойного асфальтобетона, для пешеходного движения – из тротуарной плитки. По краям покрытий применены бортовые камни.

Противопожарные мероприятия

К зданиям обеспечен беспрепятственный подъезд пожарных машин есть возможность подъезда к участку и проезда пожарных машин по территории. Принимался во внимание высота навесов, арок, воздушных переходов чтобы под ними свободно проходили пожарные автомобили, также предусмотрено расстояния посадка деревьев и кустарники, оснащены всеми необходимыми средствами спасения.

Охрана окружающей среды

На территорий максимально сохраняется существующее озеленение. Избыток плодородного грунта используется для укрепления откосов обваловки резервуаров чистой воды.

Основные технико-экономические показатели

№ пп	Наименование	Ед. изм.	Количество	% к общей площади	Примечание
1	Площадь участка, в том числе:	га	0,9000	100%	
2	Площадь застройки	$м^2$	28.98	3.2%	
3	Площадь покрытий	$м^2$	269	29.9%	
	- в т. ч. площадь асфальтобетонных покрытий проездов, тип I	$м^2$	159		
	- в т. ч. площадь бетонного покрытия отмостки	$м^2$	8		
	- в т. ч. площадь грунтовое покрытие, тип II	$м^2$	102		
4	Площадь озеленения	$м^2$	0	0%	
5	Прочая территория (Естесвенный газон)	$м^2$	572.02	66.9%	
	За пределами территорий	$м^2$	30		

Ситуационная схема участок №3

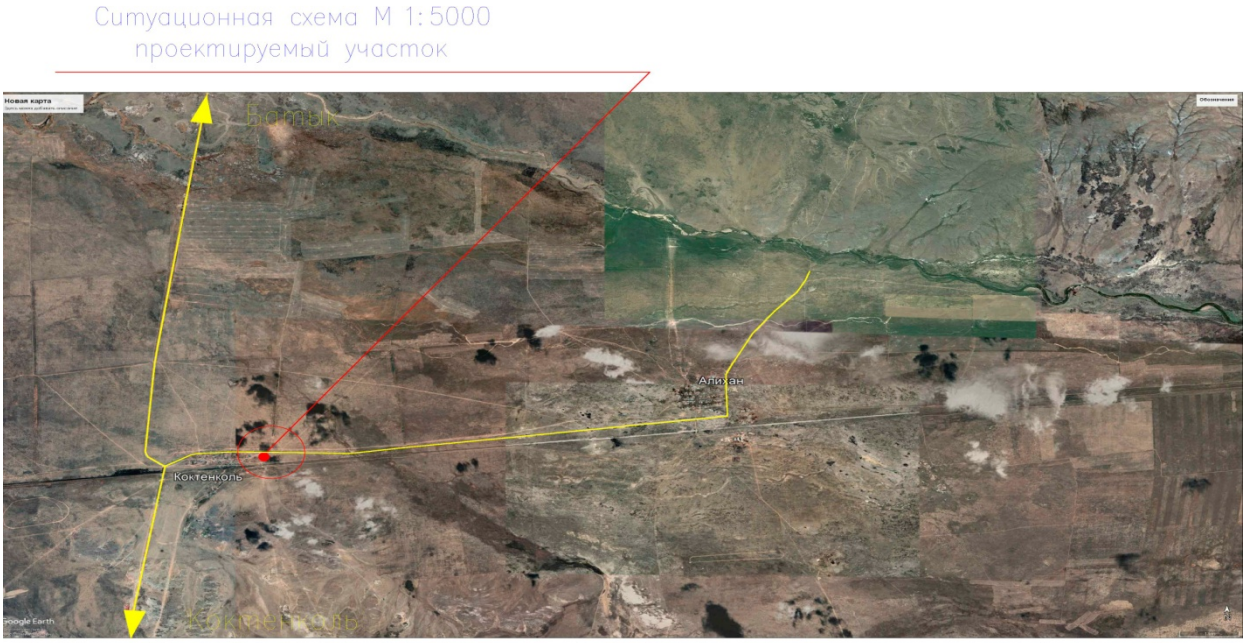

Наружные сети водоснабжения
Технологические решения
Нормы водопотребления, расчетные расходы
Описание принятых проектных решений

Объектами водоснабжения станции Коктенколь (56 разъезд) и села Алихан являются население поселка, коммунально-бытовые и общественные здания, в личном пользовании.

Система водоснабжения станции Коктенколь (56 разъезд) и села Алихан объединенная, хозяйственно-питьевая, производственная и противопожарная. По степени обеспеченности подачи воды потребителям система относится к III категории.

Расход воды на одного человека принят 120 л/сутки, при одноэтажной застройке.

Для обеспечения необходимого суточного расхода воды, проектом предусмотрены, водозаборные сооружения.

В проекте устанавливается мембранная технология для опреснения питьевой воды, где происходит опреснение и обеззараживания воды.

Источником водоснабжения являются подземные воды.

В состав водозабора для водоснабжения станции Коктенколь (56 разъезд) и села Алихан входит следующие сооружения:

- насосная станция 1-го подъема (скважина) - 2 шт;
- станция очистки воды;
- водонапорная башня -100 м^3 – 2 шт.

Источник водоснабжения

Рабочий проект выполнен на оснаваний эксплуатационные запасы подземных вод участковвышеперечисленных аселенных пунктов Карагандинской области утверждены протоколом ЦК (подкомиссии ГКЭН) МД «Центрказнедра № 1888-У от 23.12.2022 года, в том числе по участку с. Алихан в количестве 422,5 м^3/сут, по категории С1, сроком эксплуатации на 10000 сут. Водоснабжение с. Алихан, согласно протоколу ЦК МКЗ (подкомиссии ГКЭН) предусматривается осуществлять за счет подземных вод четвертичных современных отложений, путем каптажа их двумя эксплуатационными скважинами, одна из которых, будет существовать в качестве резервной.

В проекте предусмотрено 2 скважины, 1 рабочий 1 в качестве резерва

Скважины оборудован насосами: 4SRm 8/13-F Flumen Energo Q=8 м^3/час, H=50 м, N=2,2 кВт.

Качество подземных вод участка скважины

Объектом исследований являются подземные аллювиальных отложений. Качественная характеристика подземных вод водоносного горизонта изучена по данным сокращённых и полных химических анализов, исследованиям радиационной безопасности и бактериологическим анализам в соответствии с (Санитарно-эпидемиологические требования к водоисточникам, местам водозабора для хозяйственно-питьевого водоснабжения и местам куль урно-бытового водопользования и безопасности водных объектов».

Гидрохимические условия участка простые. Воды горизонта имеют минерализацию от 0,4 до 0,8 г/дм^3. По химическому составу воды в основном смешанные и трёхкомпонентные. По органолептическим свойствам вода в рекомендованной скважине № 2119 бесцветная, прозрачная, пресная (0,8 мг/дм^3), без запаха и посторонних включений. По санитарно-бактериологическим показателям вода в рекомендуемой скважине — здоровая.

По результатам полного химического анализа в рекомендуемо скважине превышений не обнаружено. По результатам полного химического анализа по СП №209 по скважине №38 сухой остаток варьирует в пределах 0,91-1,05 г/л, отмечается повышенное содержание общей жёсткости – 8,3-9,4 мг-экв/л (1,2-1,3ПДК), pH – 7,95-8,23. По скважине №39 сухой остаток составляет 0,6-0,66 г/л, общая жёсткость – 3,9 мг-экв/л, pH – 7,8-8,2, нитратное загрязнение отсутствует. Вредные микрокомпоненты в воде не обнаружены, в бактериологическом отношении воды здоровые, по результатам радиологических исследований воды не опасные.

При сезонном опробовании особых изменений в химическом составе подземных вод не обнаружено. По результатам радиологического анализа, обнаружено превышение альфа-активных частиц, при норме 0,2 бк/л — обнаружено 0,47 бк/л. В результате проведения развёрнутого анализа — показатель КРБ не превысил нормируемого показателя — 0,26 (при норме 1,0). В связи с тем, что в подземных водах, разведанных на участке Алихан обнаружено превышение общего железа, воды рекомендуются к водопотреблению после предварительной водоподготовки.

Специальная часть

При производстве буровых работ необходимо соблюдать следующие основные мероприятия по технике безопасности:

Перед началом бурения скважины, буровая должна быть обеспечена документацией. Работы по бурению скважины могут быть начаты при наличии геолого-технического наряда, после тщательной проверки работы всех механизмов и оформления акта о приемке буровой

установки в эксплуатацию. Выявленные недостатки подлежат устранению до ввода буровой установки в эксплуатацию. При производстве буровых работ руководствоваться «Правилами безопасности при геологоразведочных работах», а также утвержденными типовыми инструкциями по технике безопасности. Обеспечить оснащенность буровых агрегатов механизмами и приспособлениями, повышающими безопасность работ. При наличии электролиний, проходящих на участках работ, составить схему их расположения с цифровым указанием на них размеров границ охраняемой зоны, габаритов перевозимых грузов и т.д.езд к самоходному буровому агрегату (УРБ-3 АМ). До начала буровых работ площадка под буровую должна быть спланирована и очищена. Оборудование, инструменты, лестницы и т.д. должны сдержаться в исправности и чистоте. Все рабочие и ИТР, занятые на буровых работах должны работать в защитных касках.

При передвижении СБУ (самоходной буровой установки) рабочие должны находиться только в кабине автомашины. Транспортировка СБУ может осуществляться только в походном положении. Строго соблюдать графики планово-предупредительного ремонта (ППР) оборудования и механизмов, не допускать переноса срока, предусмотренных графиком ППР.

Ситуационная схема

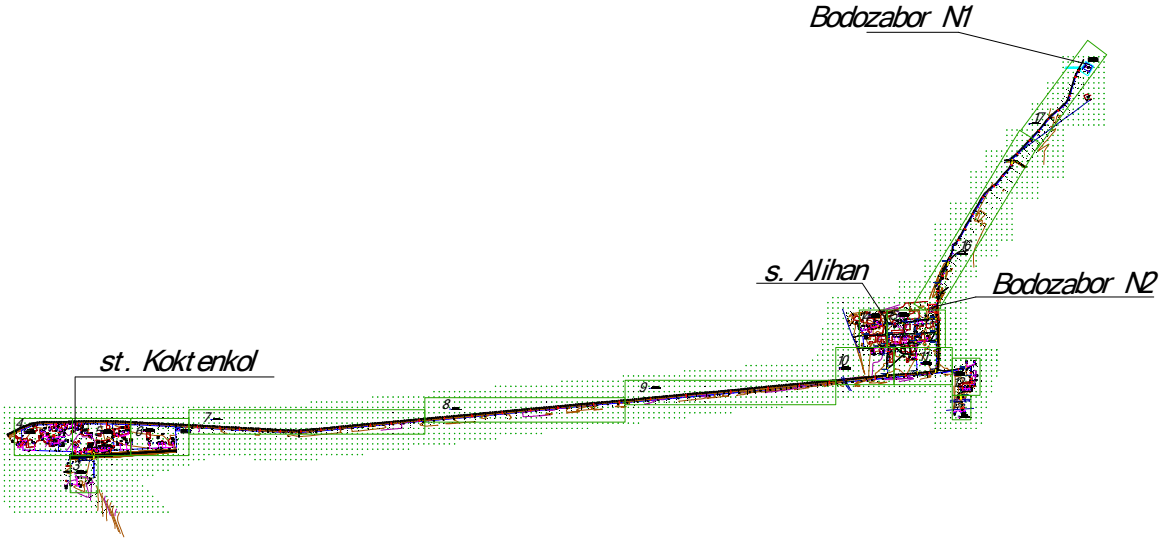

Схема водоснабжения

По разработанной схеме, исходная скважинная вода не соответствует требованиям к питьевым нормам.

Скважина падает неочищенный воду в станцию очистку воды производительность Q=12 м³/час (СОВ) и далее очищенная вода с помощью насосов R2 LVR 10-6 FE, 1 рабочий, 1 резервный Q – 8 м³/ч, H – 45 м; В комплекте с насосами n LVR 10-6, N – 2x2,2 кВт в которых установленного блочно-модульной здании подается водонапорная башня емкостью 100м³, (2шт) с высотой ствола H=18 м.

Насосная станция 2-го подъема работает в автоматическом режиме насос работает по датчику давления установленному на напорном трубопроводе, значение рабочего давления выбирается оператором.

Насос включается при пониженном давлении (ниже у ставки рабочего давления) и работает до достижения у ставки. затем останавливается.

Предусмотрено резервное питание от дизельного электр генераторы

Требования к качеству воды и надежности водоснабжения

Вода, необходимая для хозяйственно-питьевых целей станции Коктенколь (56 разъезд) и села Алихан, отвечает санитарно-эпидемиологическим требованиям к качеству воды

централизованных систем питьевого водоснабжения за № 3.02.002.04 от 16.08.2004 года Республики Казахстан и СТ РК ГОСТ 21232-2003 «Вода питьевая».

Водопотребителями села является население, вода предназначенна для личного пользования и на противопожарные нужды.

Режим водопотребления на хозяйственно-питьевые, производственные и противопожарные нужды, согласно СНиП РК 4.01.02-2009 принят круглосуточный.

Нормы водопотребления приняты согласно СНиП РК 4.01.02-2009 и соответствуют:

1) для жилой застройки зданиями с водопотреблением из водопроводных колонок 120 л/сут.

2) на нужды местной промышленности и неучтенные расходы учтено 20% от суммарного расхода на хозпитьевые нужды.

3) на наружное пожаротушение 5 л/сек приложения 3 Технический регламент «Общие требования к пожарной безопасности».

4) минимальные свободные напоры над поверхностью земли для одноэтажной застройки - 10м. Максимальные напор в водопроводных сетях не должны превышать 60м. СНиП РК 4.01.02-2009 п.2.28

5) по данным справки, выданной ГУ" Отдел строителства Шетского района" в станции Коктенколь (56 разъезд) и в селе Алихан проживает 402 человек.

Среднесуточное потребление воды для обеспечения населения с. Шункырколь составляет - 57,88 м^3/сут;

Суточный максимальный расход - 69,46 м^3/сут;

Часовой максимальный расход – 10,15 м^3/час;

Секундный максимальный расход –2,82 л/с;

Объем годового водопотребления -21,12 тыс.м^3/год.

Основные показатели по системе водоснабжения

Наименование системы	Потребный напор на вводе,м.	Расчетный расход				Установл. мощность электродви –гателей кВт	Примечание
		м3/сут	м3/ч	л/с	При пожпре л/с		
Сеть хозпитьевого и противо-пожарного водопровода		57,88	8,46	2,35	-		
На нужды местной промышленности и неучтенные расходы 20 %		11,57	1,69	0,47			
Всего		69,46	10,15	2,82			

Внутриплощадочные сети

Согласно п. 5.11 СНиП РК 4.01-02-2009 трубопроводы на территории водозаборного сооружения в пределах ограждения выполнены из стальных труб.

Диаметр трубопроводов от скважины к станции очистки воды (подводящие трубопроводы) приняты диаметрами 57х3,5 мм, 89х4 мм. Диаметр трубопровода станций очистки воды и от водонапорной башни отводящие трубопроводы определен в соответствии требованием п. 10.9 СНиП РК 4.01-02-2009 и составляет диаметром 108х4 мм.

Для защиты от коррозии стальные трубы и фасонные части покрыты антикоррозийной изоляцией.

Канализация

Жидкие отходы

В процессе работы обратноосмотической установки образуется не более 3 м^3/час концентрированного рассола, который собирается в общем коллекторе и самотеком направляется в линию канализации затем выгреб 50 м^3. Из выгреба рассол забирается ассенизационной машиной и вывозится за пределы площадки в специально отведенное место. Канализационная сеть прокладывается из полиэтиленовых безнапорных канализационных труб SN8 DN/ID 160мм по ГОСТ Р 54475-2011. протяженностью 51,0 м.

Надземная насосная станция 1-го подъема с бактерицидными установками

Подземная насосная станция предназначена для подъема из скважины и подачи ее в напорной трубопровод .

Станция предназначена в качестве самостоятельного сооружения подземного водозабора централизованной системы хозяйственно-питьевого производственного и протипожарного водоснабжения.

Насосная станция согласно СНиП РК 4.01-02-2009 по степени обеспеченности подачи воды относится к II-й категории.

В качестве водоподъемного оборудования принят скважинный насос «4SRm8/13-N-F», Q=8 м^3/час; H=50,0 м; N=2,2 кВт

Шкаф управления погружными насосами:

Управляет погружными насосами осуществляется в автоматическом режиме от уровня воды в резервуарах.

При включении насоса начинает заполнять накопительную емкость до установленного уровня поплавка, при достижении установленного значения останавливает насос и переходит в ждущий режим.

При падении уровня воды до установленного значения поплавка в емкости, включает насос.

В состав насосных станций входят:

а) подземная камера насосной станции, в которой расположено устье водозаборной скважины, над которым устанавливается оголовок. Вокруг устья скважины цементируется воротник радиусом не менее 2м.

б) подземная камера, в которой расположены погружные, электронасосные агрегаты, трубопроводы с запорной арматурой, водомеры, щиты управления насосными агрегатами.

Подземные камеры представляют собой железобетонные колодцы диаметром 2000мм высотой 2.4м.

Станция очистки воды Q=12 м^3/ч с насосной станций второго подъема

Описание схемы очистки

С целью достижения нормативного уровня по показателям используемой воды, рекомендуется установить следующую станцию водоподготовки. Вода из скважины насосом (установлен у Заказчика) подается на механический фильтр (1). Для очищения от мелких взвесей, мути, окалины, песка и прочих нерастворимых частиц, и защиты последующего водоочистного оборудования от повреждений, возникающих из-за проникновения инородных тел. Это продлевает срок службы систем, установленных после фильтра. Размер пор сетчатого элемента 20 мкм, промывка фильтра осуществляется вручную. Затем вода с помощью насоса подается на систему обратного осмоса RO 8 с избыточным давлением 3-4 бар. Насос высокого давления подает воду в мембранный модуль, где она проходит через рулонный фильтрующий элемент из полупроницаемой мембраны. За счет высокого давления молекулы воды преодолевают барьерный слой и образуют поток чистой воды (пермеата), собираемый в осевую трубу рулонного элемента. За счет удаления части чистой воды происходит концентрирование примесей, растворенных в воде, и вода, обогащенная примесями (концентрат), выходя из мембранного модуля, сбрасывается в дренаж. Для очистки мембраны от скопившихся загрязнений периодически выполняется гидропромывка мембранного элемента быстрым потоком воды. Для этого на 30-60 секунд открывается электроклапан гидропромывки. С целью

ингибирования процессов осадкообразования на обратноосмотических мембранах предусмотрена установка дозирования антискаланта –Аминат К (4). Дозирование антискаланта обеспечивает продление срока службы мембран за счёт существенного уменьшения осаждения на поверхности мембран солей кальция, магния и кремния (карбонатов, сульфатов и фосфатов).Для отмывки мембран от отложений органических соединений и неорганических солей, производится периодическая химическая обработка с помощью CIP-мойки. Станция CIP мойки монтируется на отдельной стальной раме. На выходе пермеат подается в резервуар чистой воды.

Насосная станция 2-го подъема

Очищенная вода с помощью насосами насосной станции 2-го подъема заполнят водонапорную башню емкостью 100 м^3. Бесперебойная подача воды обеспечивается с помощью водонапорной башни, которая обеспечивает не только необходимым расходом, но и необходимым напором воды.

Рабочая установка повышения давления R2 LVR 10-6 FE, 1 рабочий, 1 резервный Q – 8 м^3/ч, Н –45 м; В комплекте с насосами LVR 10-6, N – 2х2,2 кВт, рамой, шкафом управления с частотным регулированием, напорным и всасывающим коллекторами и запорной арматурой (1 рабочий + 1резервный) подается в закольцованные сети.

Водонапорная башня ёмкостью 100 м^3 Н=18 м

Водонапорная башня принята по ТП РК 25-100 ВБ «Унифицированные водонапорные стальные башни емкостью 100 м^3, высотой опоры 18 м.

Оборудование башни состоит из напорно–разводящего трубопровода, переливной и спускной труб. От насосной станции по трубопроводу вода поступает в нижнюю часть опоры башни. Этот же трубопровод служит для отвода воды из башни к потребителям.

Переливная труба заканчивается на наивысшем уровне воды в баке.

Для возможности полного опорожнения башни и промывках и ремонтах, от нижней части опоры прокладывается спускная грязевая труба.

Для размещения необходимого оборудования рядом с башней устраивается колодец, в котором на водопроводе и спускной трубе устанавливаются задвижки с ручным приводом, а конец переливной трубы выпущен над земляной обсыпкой от уровня земли. От колодца спускная труба отводится с разрывом струи в открытый кювет.

Поселковые сети

Водопотребителями села являются - население, личном пользовании и противопожарные нужды.

Режим водопотребления на хозяйственно-питьевые нужды, согласно СНиП РК 4.01.02-2009 принят круглосуточно. Расход воды на наружное пожаротушение принят - 5 л/сек по приложению 3 к техническому регламенту «Общие требования к пожарной безопасности».

Для разбора воды населением из водопроводных сетей в проекте предусмотрен подвод воды непосредственно к границам жилых участков к потребителям с установкой колодцев на 2-6 домов. Для учета воды предусмотрены в колодцах водомеры (счетчики, запорные арматуры).

Наружное пожаротушение запроектировано из пожарных гидрантов, установленных на кольцевых сетях водопровода. Места расположения пожарных гидрантов указываются на ближайших зданиях, на видном месте на высоте 2-2,5 м от земли специальными указателями, выполненными с использованием флуоресцентных или других светоотражающих покрытий. Указательный знак выполняется из металла толщиной 1 мм размером 300х300 мм в соответствии с ГОСТ 12.4.026-76* "Цвета сигнальные и знаки безопасные», ГОСТ 12.4.000-75* "ССВТ. Монтажная техника для защиты объектов. Общие требования". Сети водопровода выполнено из полиэтиленовых труб ПЭ 100 SDR11, SDR17 по ГОСТ 18599-2001.

Обща протяженность поселковых сетей водопровода составляет: 35 336 м

В том числе: SDR17Ø 110х6,6 мм - 24138,0 м;

SDR17 Ø 90х5,4 мм - 5534,0 м;

SDR17 Ø 63х3,8 мм - 530 м;

SDR11 Ø 20х2,0 мм - 5134,0 (до границ жилых участков).

Соединение полиэтиленовых труб с задвижками и фасонными частями выполняется с помощью монтажных вставок.

В качестве уплотняющего материала во фланцевых соединениях применяется мягкая эластичная резина толщиной 5 мм. Пересечение полиэтиленовыми трубопроводами стенок колодцев предусмотрено с помощью полиэтиленовых гильз. Зазор между гильзой и трубопроводом заделать водонепроницаемым эластичным материалом. Соединение полиэтиленовых труб следует выполнить на втулках ПЭ.

В связи с высокое положение уровня подземных вод (УПВ) выполнит наружная гидроизоляция колодцев. Для более качественной изоляции швов и железобетонных стен состав наносится в два слоя. Второй слой можно наносить после высыхания первого без увлажнения стен. Выполнит мастику на битумно-полимерной основе. Для заделки швов между кольцами использовать водонепроницаемый цементный растворы. Вокруг водопроводных колодцев следует предусматривать водонепроницаемые отмостки с уклоном 0,03 от сооружения. Ширина отмостки должна быть 1 м, бетон марки кл. В7.5, толщиной 150 мм.

Под задвижки и гидранты предусмотрены бетонные столбики в колодцах. Крепление задвижек к столбикам производится при помощи хомутов и анкерных болтов согласно требований СН РК 4.01-05-2002 и серии 4.900-9 вып. 0-1. В пониженных участках сети предусмотрены выпуски в сторону мокрых колодцев с установкой задвижки диаметром 50 мм.

Промывка полиэтиленовых (диаметрами 110, 90, 63, 20 мм) и стальных (диаметрами 50, 15 мм) труб с дезинфекцией.

Выполнить гидравлическое испытание полиэтиленовых (диаметром 110, 63, 20 мм) и стальных (диаметром 50, 15 мм) труб.

В повышенных участках во избежание воздушных пробок (скопление воздуха) установлены вантузы для чистой воды диаметром 50 мм.

Колодцы на сетях водопровода выполнены из сборных ж/б круглых колодцев диаметрами 2000 мм, 1500 мм, 1000 мм по ТРП 901-09-11.84. и по серии Т.П.3.900.1-14 вып.1.

Прокладка трубопроводов в мокрых грунтах В-2

Основание под трубопроводы принято укладку трубопроводов предусмотреть выравнивающий слой из песка h-100мм

Прокладка сетей и сооружений в мокрых грунтах

При прокладке напорных и самотечных трубопроводов в мокрых грунтах необходимо предусматривать следующие мероприятия:

1) под водопроводные и канализационные трубопроводы, прокладываемые ниже уровня грунтовых вод, предусмотрено искусственное основание: песчано-гравийная смесь толщиной 0,15м.

2) при устройстве колодцев необходимо выполнить следующие мероприятия:

а) на утрамбованное щебнем основание укладывают бетонную подготовку толщиной 100 мм из бетона М-50

б) снаружи о грунтовать раствором битумной - полимерной с последующей.

3) трубы, в мокрых грунтах следует заделывать в стенки колодцев, с зазором 30мм на чеканку. Отверстие со стороны наружной поверхности патрубка бетонируется. Бетонная заделка должна выходить за пределы наружной поверхности стенки колодца на 100мм, а края ее должны перекрывать отверстие в стенке колодца. Щель между трубой и патрубком зачеканивается смоляным канатом, выходные отверстия щели заделываются асбестоцементом.

Архитектурно строительная часть

Водонапорная башня емкостью 100 м^3, высотой ствола 18 м

Водонапорная башня привязан из типового проекта ТП РК 15-100ВБ-2009 «Водонапорные башни стальные со стальным баком емкостью 100 м^3, высотой ствола 18 м для районов с обычными геологическими условиями». Башня представляет собой сварную листовую конструкцию, состоящую из цилиндрической обечайки с коническими крышей и днищем, цилиндрической вод заполняющейся опорой.

Опора закреплена на монолитном железобетонном фундаменте посредством приварки к закладным деталям. Нижняя часть опоры обсыпается местным грунтом на высоту 2, 45м над поверхностью земли. Для подъёма на насыпь предусмотрено железобетонная лестница.

Наружные стены фундаментов, соприкасающиеся с грунтом обмазать горячим битумом за 2 раза-вертикальная гидроизоляция.

Бак-стальная сварная емкость цилиндрической формы не имеет днища и переходит конической частью (горловиной) в цилиндрическую опору.

Ствол башни тонкостенная цилиндрическая оболочка, состоящая из частей длиной 6,0 и 6,0 м, свариваемых между собой.

Ствол башни жестко заделан в основание.

Марки сталей элементов конструкций приняты в зависимости от вида конструкций с учетом расчетной наружной температуры.

Сварные швы назначены в соответствия с требованием СП РК 1.02-109-2014 и НТП РК 03-01-1.1-2011.

Для обслуживания бака выполнена наружная стальная лестница с ограждением.

Внутри башни предусмотрены скобы для спуска обслуживающего персонала.

Фундамент башни круглой формы в плане выполнен монолитным железобетонным.

Фундамент армируется сварными сетками из арматуры класса А-III по ГОСТ 5781-82*.

Бетон фундамента С20/25 класса.

Под фундаментами выполнена подготовка из бетона класса В7,5 толщиной 100 мм.

Башни с наружной стороны утеплены минераловатными плитами с последующей обшивкой волнистой сталью.

Основание фундаментов - служат искусственное основание из гальки толщиной 2000мм. Грунтовая подушка в уплотненном состоянии должна иметь следующие параметры: плотность р=1.7т/м3, угол внутреннего трения φI = 30град, удельное сцепления CI=0кПа, модуль деформации Е = 20 МПа;

Технико-экономические показатели

Емкость бака	100 $м^3$
Высота опоры	18 м
Диаметр опоры	3020 мм

Контрольно пропускной пункт

Здание сторожки представляет собой одноэтажное кирпичное здание прямоугольной формы, с размерами в осях 3.0х3.0 м.

Несущими элементами являются продольные стены толщиной 380мм.

Здание запроектировано из следующих конструктивных элементов:

Фундаменты - ленточные монолитные железобетонные из бетона кл. С12/15 на шлакопортландцементе, водонепроницаемости W6, по морозостойкости F100

Под фундаментами выполнять подготовку из щебня, пропитанного битумом до полного насыщения толщиной 100 мм.

Размеры подготовки принять больше размеров подошвы конструкции на 100 мм с каждой стороны.

Наружные и внутренние стены выполнены из обожженного глиняного кирпича марки КР-р-по 1НФ/100/2,0/50 по ГОСТ 530-2012 на цеметно-песчаном растворе М50.

Покрытие - деревянный настил по деревянным балкам.

Окна из пвх ГОСТ 30674-99, двери деревянные ГОСТ 14624-84

Перемычки - монолитные железобетонные из бетона кл. В15

Кровля-чердачная, из металлочерепицы.

Утеплитель кровли - мин. вата 125 кг/м3 толщиной 150мм.

Утеплитель стен - мин. вата 50 кг/м3 толщиной 90мм.

Отмостка- асфальтобетонная, шириной 1000 мм с уклоном от стены

Полы- линолеум.

Работы по устройству монолитных бетонных и железобетонных конструкций выполняется в соответствии с требованиями СП РК EN 1992-1-1:2004/2011 "Проектирование железобетонных конструкций".

Боковые поверхности всех конструкции, соприкасающиеся с грунтом обмазать горячим битумом за 2 раза.

На отметке -0.020 выполнить горизонтальную гидроизоляцию из цементно-песчаного раствора состава 1:2 толщиной 20 мм.

Земляные работы и основание под фундаменты выполнять в соответствии с требованием СП РК 5.01-102-2013 " Основания зданий и сооружений ".

Основание фундаментов - служат искусственное основание из гальки толщиной 500мм. Грунтовая подушка в уплотненном состоянии должна иметь следующие параметры: плотность р=1.7т/м3, угол внутреннего трения φI = 30град, удельное сцепления CI=0кПа, модуль деформации Е = 20 МПа;

Технико-экономические показатели

Этажность	1
Площадь застройки	11.40 $м^2$
Общая площадь	6.87 $м^2$
Строительный объем	55.90 $м^3$

Подземная насосная станция 1-го подъема

Строительную часть насосной станции составляет подземная камера, устраиваемая над устьем скважины, Ограждающими конструкциями камеры являются железобетонные кольца внутренним диаметром 1,5 м по серии 3.900.1-14 выпуск1. "Изделия железобетонные для круглых колодцев водопроводных и канализации". Остальные железобетонные элементы камеры такие как перекрытие и горловина люка-лаза приняты также по указанной серии.

Фундамент камеры, служит монолитный бетонный блок, на который также опирается герметичной оголовок скважины с подвешенной к нему колонной водоподъемных труб. Опирание на бетонный блок-фундамент герметичного оголовка предусмотрено с учетом необходимости превышения фланца устьевого патрубка на 0,5 от пола камеры СН 4-01-03-2011.

Масса бетонного блока определятся необходимостью ее превышения не менее чем в 1.5 раза массы колонны водоподъемных труб вместе с агрегатом, что связано с погашением возможной вибрации колоны водоподъемных труб при работе агрегата. Диаметр камеры 1,5 м принят из условия размещения нормальной работы оборудования трубопровода, а высота камеры 2,4 принято в соответствии СН РК 4-01-03-2011.

Для утепления неотапливаемой подземной камеры предусмотрена грунтовая засыпка перекрытия и установка второй крышки в горловине люка-лаза.

С целью противокоррозионной защиты бетона ограждающих конструкций камеры предусмотрена нанесение изоляции на ее наружную поверхность.

Предложения по производству строительно-монтажный работ.

С поверхности участка земли, размеченного под отрывком котлована, бульдозером снимается растительный слой грунта и сдвигается во временные отвалы по периметру площади. То же проделывается и на прилегающих площадках под временные отвалы минерального грунта, которые образуются при разработке котлована экскаватором.

Доработка котлована до проектных отметок после окончание работы экскаватора производится вручную.

Укладка монолитного бетона в фундамент, монтаж колонны водоподъемных труб в скважине и оголовка на ее устье, а также трубопроводы и арматура железобетонных колодец и плиты перекрыта осуществляется автокраном грузоподъемностью до 5,0 т.

Основание фундаментов - служат искусственное основание из гальки толщиной 1000 мм. Грунтовая подушка в уплотненном состоянии должна иметь следующие параметры: плотность р=1.7 т/$м^3$, угол внутреннего трения φI = 30град, удельное сцепления CI=0 кПа, модуль деформации Е = 20 МПа;

Технико-экономические показатели

Площадь застройки	5.50 м^2
Общая площадь	3.14 м^2
Строительный объем	13.95 м^3

Уборная на 1очко

Здание уборной представляет собой одноэтажное здание, из кирпичной конструкций, с размерами в плане 3.26 х1.62 м. Высота от пола до потолка составляет от 2.3 м до 2,6 м.

Уборная на 1 очко состоит из подземной части - выгреба размерами 2,66х1,02х2,0 м, выполненного из монолитного ж/б марки С8/10, стенка толщиной 300 мм, а днище 200 мм.

Уборная разработана со стенами из кирпича с монолитным бетонным выгребом.

Стены уборной выполнить из обожженного кирпича КОРПо 1 Нф/100/2,0/50 ГОСТ 530-2012 на цементно-песчаном растворе М-25, Rnt>120 КПа с последующей штукатуркой и известковой покраской

Толщина стен-250 мм.

Стены и днище выгреба из бетона кл. С12/15 марка по водонепроницаемости W6 на шлакопортландцементе по морозостойкости F100.

Кровля - из асбестоцементных листов по деревянной обрешетке и наслонным стропилам.

Полы - деревянные.

Двери, фрамуги - деревянные.

Деревянные конструкции, соприкасающиеся с грунтом и кладкой антисептировать и осмолить.

В каждом кабинке должно быть устроены по одному крюку для одежды u бумаги.

Масляная окраска вытяжной трубы за 2 раза

Горизонтальную гидроизоляцию стен выполнить на отметке -0.040 из цементного раствора состава 1:2 толщиной 20 мм.

Наружная отделка стен - штукатурка под шубу с мелким набрызгом.

Технико-экономические показатели

Этажность	1
Площадь застройки	1.90 м^2
Общая площадь	1.40 м^2
Строительный объем выше отм.0.00	8.32 м^3
ниже отм.0.00	10.56 м^3

Выгреб емкостью 50 м^3

Выгреб предназначен для использования в качестве канализационных стоков.

Заполнение производится от канализационной сети.

Днище и стенки резервуара монолитные железобетонные из бетона на шлакопортландцементе по СН РК 3.04-02-2014 с армированием сварными сетками по ГОСТ 34028-2016 и отдельными арматурными стержнями.

Класс бетона - С16/20, марка по морозостойкости F 100, марка по водонепрницаемости W6, при степени ответственности сооружения - 2.

Перекрытие выгреба из сборных ж/бетонных ребристых плит на шлакопортландцементе.

Бетонные работы по возведению монолитных конструкций вести в соответствии с требованиями СН РК 3.04-02-2014 "Несущие и ограждающие конструкции", СН РК 5.03.107-2013 "Наружные сети и сооружения водопровода и канализации".

Арматурные каркасы и сетки перед установкой в опалубку объединить в пространственный каркас путем контактной точечной электросварки.

Снятие несущей опалубки производить после достижения бетоном 70 % проектной прочности.

После снятия опалубки произвести контрольное заполнение выгреба водой, затем выполнить обратную засыпку пазух.

Монтаж сборных конструкций осуществлять в соответствии с указаниями СН РК 5.03.107-2013 "Несущие и ограждающие конструкции".

Сборные железобетонные плиты перекрытия укладывать на выровненные поверхности стен по слою цементного раствора М 100, толщиной 10 мм. Швы между плитами очистить от мусора и залить раствором М 100.

Ввиду близкого залегания уровня подземных вод от поверхности земли выполняется искусственное основание - «подушку» из галечникового грунта с песчаным заполнителем 30%, толщиной 1,0 м с послойным уплотнением тяжелыми катками слоями не более 30 см, при оптимальной влажности, до плотности уплотненного грунта 2,30 т/м. При этом оптимальная влажность принимается равной влажности на границе раскатывания. При влажности грунта ниже оптимальной более чем на 0,03% должно производиться до увлажнения его до оптимальной влажности.

На послойно укатанную или уплотненную тяжелой трамбовкой «подушку» для предварительного расчета принято следующие величины расчетных характеристик:

-удельный вес -22,1/22,1 кН/м^3; -угол внутреннего трения -38°/38°; -удельное сцепление -1/1 кПа; -модуль деформации Е=30,0 МПа.

Отметка низа уплотненной подушки -1,500=534,50; верха -0,500=535,5. При открытии котлована до устройства подушки, грунты должны быть освидетельствованы инженером-геологом с составлением соответствующего акта.

Технико-экономические показатели

Площадь застройки 21.76 м^2

Строительный объем 91.39 м^3

Фундамент под насосной 2-го контейнерного типа

Фундаменты под контейнеры монолитные ленточные с размерами в осях 12,0х3.0 из бетона класа С12/15, на шлакопортландцементе, водонепроницаемости W6, по морозостойкости F100 армирован сеткой С1.

Наружные стены фундаментов, соприкасающиеся с грунтом обмазать горячим битумом за 2 раза - вертикальная гидроизоляция.

Основание фундаментов - служат естественный непросадочный грунт.

Технико-экономические показатели

Площадь застройки 42.16 м^2

Антикоррозионные мероприятия.

Рабочий проект разработан в соответствии с требованиями СН РК 2.01-01-2013 "Защита строительных конструкций от коррозии".

Закладные детали покрыть слоем цементно-песчаного раствора толщиной 10мм.

Защитный слой арматуры монолитных конструкций соответствует требованиям

СП РК EN 1992-1-1:2004/2011 «Проектирование железобетонных конструкций».

Все открытые металлические поверхности и конструкции, соединительные элементы и закладные детали окрашиваются масляными красками за 2 раза.

В конструкциях чердачной кровли древесина подвергается пропитке антипиренами.

6.2.3 Инженерные сети и системы

Отопление и вентиляция

Контрольно пропускной пункт

Рабочий проект выполнен на основании задания на проектирование в соответствии с нормативными документами:

-СН РК 4.02-01-2011 "Отопление, вентиляция и кондиционирование";

-СП РК 2.04-01-2017 "Строительная климатология";

-СН РК 2.04-04-2013 "Строительная теплотехника";

-СП РК 2.02-101-2014 "Пожарная безопасность зданий и сооружений"

-СН РК 2.04-21-2004* "Энергопотребление и тепловая защита гражданских зданий";

-стандартов и требований фирм - изготовителей примененного оборудования и материалов.

Расчетные параметры наружного воздуха для проектирования приняты:
- системы отопления для холодного периода - минус 31,2°С (параметр Б),
- средняя температура за отопительный период - 2,1^{0}С;
- отопительный период - 240 суток.
- Климатический район- I-В

Отопление

Расчетная температура наружного воздуха для холодного периода года принята -31,2°С

Расчетная температура внутреннего воздуха в холодный период года принята +18°С.

Система отопления запроектирована электрической, лучисто-конвективной, действующей периодически. В качестве нагревательного прибора приняты электропечи типа ПЭТ-4-1,6 с автоматическим управлением. Расход тепла на отопление составляет 2465 кВт

Вентиляция

В помещениях предусмотрена естественная вытяжная вентиляция. Из помещения насосной с бактерицидными вытяжка осуществляется из нижней зоны. Воздуховоды выполнены из оцинкованной стали по ГОСТ 14918-2020 класса «Н».

Основные показатели по рабочим чертежам

Наименование здания (сооружения), помещения	Объем, м^3	Периоды года при tн, °С	Расход тепла, Вт				Расход холода, ккал/час, Вт	Установленная мощность электродвигателей, кВт
			на отопление	на вентиляцию	на гор. водоснабжение	общий		
Насосная станция 2-го подъема	_	-31,2	2465	_	_	2465	_	_

Мероприятия по прокладке трубопроводов в мокрых грунтах.

При прокладке напорных и самотечных трубопроводов в мокрых грунтах необходимо предусматривать следующие мероприятия:

1) Под водопроводные трубопроводы, прокладываемые ниже уровня грунтовых вод предусмотрено искусственное основание из песчаной смеси толщиной 0,10м.

2) При устройстве колодцев необходимо выполнить следующие мероприятия:

а) На утрамбованное щебнем основание укладывают бетонную подготовку толщиной 100 мм из бетона М-50.

б) Поверх бетонной подготовки уложить слой асфальта толщина 20 мм, затем плиту днища. Трубы в мокрых грунтах следует заделывать в стенки колодцев, устанавливая в них патрубки из стальной или асбестоцементной трубы с зазором 30 мм на чеканку. Отверстие со стороны наружной поверхности патрубка бетонируется. Бетонная заделка должна выходить за пределы наружной поверхности стенки колодца на 100 мм, а края ее должны перекрывать отверстие в стенке колодца. Щель между трубой и патрубком зачеканивается смоляным канатом, выходные отверстия щели заделываются асбестоцементом.

В проекте организации строительства (а так же в сметной части) предусматриваются мероприятия по разработке траншеи в мокрых грунтах с устройством водоотлива в нижней части траншеи.

Отопление и вентиляция

КПП. (Здание охраны)

Рабочий проект выполнен на основании задания на проектирование в соответствии с нормативными документами:

-СН РК 4.02-01-2011 "Отопление, вентиляция и кондиционирование";

-СП РК 2.04-01-2017 "Строительная климатология";

-СН РК 2.04-04-2013 "Строительная теплотехника";

-СП РК 2.02-101-2014 "Пожарная безоопасность зданий и сооружений"

-СН РК 2.04-21-2004* "Энергопотребление и тепловая защита гражданских зданий";

-стандартов и требований фирм - изготовителей примененного оборудования и материалов.

Расчетные параметры наружного воздуха для проектирования приняты:

- системы отопления для холодного периода - минус -31,2°С (параметр Б),
- средняя температура за отопительный период - 2,1 С;
- отопительный период - 240 суток.
- климатический район- I-В

Отопление

Расчетная температура наружного воздуха для холодного периода года принята -31,2°С

Расчетная температура внутреннего воздуха в холодный период года принята +18°С.

Система отопления запроектирована электрической, лучисто-конвективной, действующей периодически. В качестве нагревательного прибора приняты электропечи типа ПЭТ-4-1,6 с автоматическим управлением. Расход тепла на отопление составляет 2465 кВт

Вентиляция

В помещениях предусмотрена естественная вытяжная вентиляция. Из помещения насосной с бактерицидными вытяжка осуществляется из нижней зоны. Воздуховоды выполнены из оцинкованной стали по ГОСТ 14918-2020 класса «Н».

ОСНОВНЫЕ ПОКАЗАТЕЛИ ПО РАБОЧИМ ЧЕРТЕЖАМ МАРКИ ОВ

Наименование здания (сооружения), помещения	Объем, м3	Периоды года при tн, °С	Расход тепла, Вт				Расход холода, ккал/час, Вт	Установленная мощность электродвигателей, кВт
			на отопление	на вентиляцию	на гор. водоснабжение	общий		
КПП	_	-31,2	2465	_	_	2465	_	_

Электротехническая часть

Электроснабжение. Наружное электроосвещение.

Исходными данными для разработки проекта являются :

- задание на проектирование
- чертеж генерального плана
- технические условия ТУ №01 от 22.08.2023 года, выданным ГУ «Отдел строительства Шетского района».

По степени надежности электроснабжения проектируемый объект относится к II категории

Внеплощадочные электрические сети.

Электроснабжение объекта осуществляется от проектируемых КТПН №1 и КТПН №2. Питание проектируемых КТПН №1 и КТПН №2 предусмотрено высоковольтными воздушными линиями на типовых ж/б опорах отпайкой от ближайшей опоры ВЛ-10кВ алюминиевыми самонесущими изолированными проводами марки СИП3-1х50. Выбор сечения проводов произведен по механической прочности с учетом токовых нагрузок и потере напряжения у потребителя, не превышающей 5%.

При проектировании были приняты следующие климатические условия:

а) Район по ветру - IV., б) Район по гололеду - II., в) Район по весу снегового покрова - I.

Проектируемая линия проходит в населенном участке.

Закрепление опор в грунте и их заземление выполнить согласно серии 3.407.1-143 и 3.407-150.

Внутриплощадочные электрические сети.

Электроснабжение шкафа управления ШУН-1 скважинных насосов I-го подъема осуществляется от проектируемой КТПН №2 распределительными сетями (НШУН-1,НШУН-2) в земле кабелем марки АВБбШв-1,0 с расчетным сечением. Электропитание двух погружных насосов I-го подъема предусматривается от комплектного шкафа управления ШУН-1. Питание двух погружных насосов и автоматическое управление насосами I-го подъема разработано компанией поставщиком модульной насосной станции. Управление осуществляется от комплектного шкафа управления по средствам контроля давления воды в напорном трубопроводе. Шкаф управления насосной I-го подъема поставляется комплектно с компанией поставщиком модульной насосной станции и заказывается в части НВК.

Электроснабжение насосной II-го подъема осуществляется от проектируемой КТПН №1 распределительными сетями (М1, М2) в земле кабелем марки АВБбШв-1,0 с расчетным сечением. Автоматическое управление насосами I-го подъема разработано компанией поставщиком модульной насосной станции. Управление осуществляется от комплектного шкафа управления по средствам контроля давления воды в напорном трубопроводе.

Электроснабжение КПП осуществляется от проектируемой КТПН №2 распределительными сетями (М3) в земле кабелем марки АВБбШв-1,0 с расчетным сечением.

По степени надежности электроснабжения все электроприемники относятся к потребителям 2 категории. В качестве независимого источника питания предусмотрены дизельная генераторная установка с системами АВР и всепогодными шумоизолирующими кожухами.

В соответствии с СП РК 2.04-104-2012 "Естественное и искусственное освещение" таблица - 15, 16 средняя горизонтальная освещенность – 4 лк. Для освещения территории приняты светильники "Philips" со светодиодными лампами мощностью 83 Вт на опорах СТ-6-3 высотой 7,5м. Минимальное расстояние установки опор освещения от бортового камня принято 0,3-0,6м.

Высота установки светильника - 7,5 м, шаг между опорами освещения - 25-35 м. Номера проектируемых опор на плане приняты условно. Светильники размещенные на опорах должны быть равномерно распределены по фазам, создавая симметричную нагрузку на общую линию. Сеть наружного освещения выполняется кабелем марки АВбШБв-1,0 с алюминиевыми жилами расчетного сечения проложенными в траншее.

Управление наружным освещением предусматривается автоматическое по освещенности от фотореле, установленного в КТПН.

Прибор учета электроэнергии предусматривается на проектируемой КТПН-10/0,4кВ.

Кабели 0,4кВ прокладываются в траншее на глубине - 0,7 м., а под проезжей части дорог на глубине не менее 1м.

Кабели проложить на расстоянии 0,3-0,6 м от кромки асфальтного покрытия.

В местах пересечения с другими подземными коммуникациями и автодорогами, кабели проложить в гибких двустенных гофрированных трубах. При пересечении ВЛ с автомобильными дорогами категорий III-V расстояние по вертикали от проводов ВЛ до проезжей части дорог при наибольшей стреле провеса должно быть не менее 6 м.

Сечения жил кабельных линии выбраны по длительно допустимому току, допустимой потери напряжения.

Для защиты обслуживающего персонала от поражения электрическим током, проектом предусматривается защитное заземляющее устройство и зануление, выполненное в соответствии с ПУЭ РК 2015 и СП РК-4.04-106-2013. Питание электроприемников объекта осуществляется от источника напряжения 380/220В с глухозаземленной нейтралью с системой заземления TN-C-S.

Заземляющее устройство состоит из заземляющих проводников:

- Заземлитель вертикальный выполнен из стали круглой Ø16 длиной 3м, верхние концы заземлителя заглублены на 0,7м от поверхности земли и электрически соединены между собой с помощью сварки стальной полосой сечением 4х40мм.

- Все соединения в цепи заземления выполнить сваркой, места соединения стыков после сварки должны быть окрашены.

- Для заземления высоковольтных опор предусматривается вертикальные электроды (2 электрода по 5м из ст. диаметром 12 мм на 1 опору) и горизонтальные заземлители (2 заземлителя по 10 м из ст. диаметром 10 мм на 1 опору) согласно т.п. 3.407-150.

Все электромонтажные работы выполнить в соответствии с ПУЭ РК 2015 и серии А11-2011.

Основные технические показатели электроснабжения

№	Наименование	Единицы измерения	Показатели
1	Категория электроснабжения		II
2	Напряжение	кВ	10/0,4
3	Расчетная мощность	кВт	16,3
4	Расчетный ток	А	1,2/30,9
5	Протяженность ВЛЗ-10кВ	км	1,994
6	Протяженность КЛ-0,4кВ	км	0,593

Силовое электрооборудование и электроосвещение.

Контрольно пропускной пункт.

Данный проект разработан на основании задания на проектирование, архитектурно-строительных, технологических и сантехнических чертежей, в соответствии с требованиями нормативной документации СП РК 2.04-104-2012*, СП РК 4.04-106-2013*.

По степени обеспечения надежности электроснабжения электроприемники относятся к 3-ей категории.

Электроснабжение проектируемого объекта выполняется от РУ-0,4кВ проектируемой КТПН-10/0,4кВ.

Силовыми потребителями являются токоприемники технологического и сантехнического оборудования.

Для подключения к сети переносных электроприемников предусматриваются штепсельные розетки с заземляющим контактом.

В качестве вводно-распределительных устройств и осветительных щитков приняты панели типа ЩРв, укомплектованные автоматическими выключателями типа ВА47-29 3Р, ВА47-29 1Р, АД12 2Р.

Учет электроэнергии осуществляется счетчиком электроэнергии, установленный в РУ-0,4кВ проектируемой КТПН-10/0,4кВ.

Силовые и осветительные щитки устанавливаются на высоте 1,5 м от уровня пола.

Силовые распределительные сети выполняются кабелем марки ВВГнг(А)-LS по стенам под слоем штукатурки в трубах ПВХ.

Проектом предусмотрено рабочее (общее) и аварийное (эвакуационное) освещение.

Общее рабочее освещение предусматривается стационарными светодиодными светильниками. Выбор типа светильников производится в соответствии с назначением помещений и характеристикой окружающей среды. Освещенность принята, согласно

действующим нормам и правилам. Управление рабочим освещением осуществляется выключателями, установленными на входе в помещение. Аварийное (эвакуационное) освещение для эвакуации людей предусматривается по линиям проходов и выходов из здания; для продолжения работы - в помещениях согласно действующим нормам и правилам. Светильники аварийного (эвакуационного) освещения выделяются из числа светильников общего рабочего освещения и питаются от сети аварийного освещения. Выключатели устанавливаются на высоте 0,8 м от пола, штепсельные розетки на высоте 0,8м.

Осветительные сети выполняются кабелем марки ВВГнг под слоем штукатурки по стенам в ПВХ трубе и без труб по пустотам в плит перекрытиях.

Защитные мероприятия.

Для защиты обслуживающего персонала от поражения электрическим током все металлические части электрооборудования, нормально не находящиеся под напряжением, но могущие оказаться под таковым в результате нарушения изоляции, необходимо выполнить зануление, заземление и уравнивание потенциалов, выполненное в соответствии с ПУЭ РК 2015 и СП РК-4.04-106-2013.

Питание электроприемников объекта осуществляется от источника напряжения 380/220В с глухозаземленной нейтралью с системой заземления TN-C-S.

Для зануления электрооборудования предусматривается дополнительная жила электропроводки. Защитное заземление по помещениям выполнить стальной полосой 4х25. Внутренний контур заземления присоединить к наружному контур заземления не менее чем в двух точках.

Заземляющее устройство состоит из заземляющих проводников:

- Заземлитель вертикальный выполнен из стали круглой Ø16 длиной 3м, верхние концы заземлителя заглублены на 0,7м от поверхности земли и электрически соединены между собой с помощью сварки стальной полосой сечением 4х40мм.

Все соединения в цепи заземления выполнить сваркой, места соединения стыков после сварки должны быть окрашены.На вводе в здание выполнить систему уравнивания потенциалов путем объединения следующих проводящих частей:

-основной (магистральный) защитный проводник

-основной (магистральный) заземляющий проводник

-стальные трубы коммуникаций зданий и между зданиями

-металлические части строительных конструкций.

Все электромонтажные работы выполнить в соответствии с действующими нормами и правилами.

Основные технические показатели электроснабжения

№	Наименование	Единицы измерения	Показатели
1	Категория электроснабжения		III
2	Напряжение	В	380/220
3	Установленная мощность	кВт	1,5
4	Расчетная мощность	кВт	1,5
5	Расчетный ток	А	2,5

Энергосбережение.

Для обеспечения энергосбережения, согласно закону Республики Казахстан «Об энергосбережении», объектом предусмотрены серийные виды электрооборудования, которые имеют все необходимые виды сертификатов и разрешений для их применения. Исключены непроизводительные расходы топливно-энергетических ресурсов, то есть потери

электроэнергии, вызванные отступлением от требований стандартов, технические условия или паспортных данных по оборудованию.

Использование современных светодиодных светильников обеспечивают минимизацию потерь электроэнергии.

Организован учет и контроль потребления электроэнергии, его точность и достоверность. Предусмотрена установка приборов контроля, учета и регулирования вырабатываемой и потребляемой электроэнергии.

Все виды электропотребляемого оборудования приняты с учетом экономии электроэнергии.

Пожарная сигнализация.

Контрольно пропускной пункт.

Разработка рабочей документации автоматической пожарной сигнализации и системы оповещения о пожаре выполнена на основании технического задания на проектирование, архитектурно-планировочных решений и в соответствии с требованиями СН РК 2.02-11-2002*, СН РК 2.02-02-2012.

В соответствии с требованиями нормативных документов, здания оснащаются системой автоматической пожарной сигнализации.

Система пожарной сигнализации рассчитана на непрерывную, круглосуточную работу и предназначена для своевременного обнаружения очага возгорания, оповещения об этом.

Средствами пожарной сигнализации оборудуются все помещения здания, за исключением помещений с «мокрыми» процессами.

В каждом защищаемом помещении установлено не менее 2-х пожарных извещателей. На путях эвакуации, на стенах, устанавливаются пожарные извещатели ручного действия типа ИПР 513-10.

Система пожарной сигнализации выполняется на базе приборов фирмы "Гранит".

Система позволяет вести наблюдение за состоянием объекта, а также управление группами реагирования при обработке тревожной ситуации на объекте.

Такая система позволяет вести наблюдение за состоянием объекта, а также управление группами реагирования при обработке тревожной ситуации на объекте.

Пожарная сигнализация помещений здания строится на приборах ПКП-1 "Гранит-3А" которые устанавливаются в помещение 1.

Предусмотрен резерв информационной емкости приемно-контрольных приборов не менее 10%.

Дымовые пожарные извещатели типа ИП-212-141 устанавливаются на потолке контролируемых помещений таким образом, чтобы расстояние между извещателями не превышало 9м, а расстояние от извещателя до стены не превышало 4,5м, тепловые пожарные извещатели типа ИП-103-5/4С-А3 устанавливаются на потолке контролируемых помещений таким образом, чтобы расстояние между извещателями не превышало 5м, а расстояние от извещателя до стены не превышало 2,5м.

Пожарные извещатели ручного действия типа ИПР 513-10 устанавливаются на путях эвакуации, на стенах. Высота установки - 1,5 м от уровня пола.

Шлейфы пожарной сигнализации выполняются проводами с медными жилами КПСВВнг(А)-FRLS 1х2х0.5, с укладкой их по потолкам. Кабели прокладываются скрыто по потолку и в кабель-каналах по стенам.

СИСТЕМА ОПОВЕЩЕНИЯ ЛЮДЕЙ О ПОЖАРЕ принята по 2 типу, световая и звуковая сигнализация выполнена сиреной со строблампой.

Проводка светозвуковой излучателя Маяк-12-КП выполняется в штрабе в трубах ПВХ диам. 20 мм. кабелем ВВГнг(А)-FRLS 3х1,5мм.

Оперативная связь выполняется посредством передачи информации о тревожных и прочих событиях на телефоны оповещения через каналы связи GSM, которое устанавливаемое на приборе ППКОП "Гранит-3А". Встроенный GSM коммуникатор передает информацию о

состоянии прибора на мобильные телефоны. Информация передается при возникновении события и по запросу пользователя. Способ передачи: голосовое сообщение и SMS.

Установки пожарной сигнализации в части надежности электроснабжения отнесены к электроприемникам 1 категории, поэтому электропитание осуществляется через резервируемый источник питания. Переход на резервное питание происходит автоматически при отключении основного без выдачи сигнала тревоги. Основное питание-сеть 220В, резервированный источник-встроенные аккумуляторные батареи. Световой указатель "Выход" предусматривается в электротехнической части проекта.

Защитное заземление электроустановок следует выполнить в соответствии с ПУЭ РК и технической документацией на оборудование. Монтаж пожарной сигнализации необходимо осуществлять в строгом соответствии с паспортом, техническим описанием и инструкцией по эксплуатации.

Наружные сети связи.

Данный раздел проекта выполнен на основании задания на проектирование, строительных планов и в соответствии с нормативной документацией.

Видеонаблюдение.

В качестве основы для проектирования системы видеонаблюдения применяется видеорегистратор "HiWatch DS-N108”, размещенный в комнате сторожки.

На объекте устанавливаются 5 видеокамер телевизионного наблюдения:

4 уличная поворотная видеокамера модели "HiWatch DS-T215", с дальностью действия EXIR-подсветки до 100м;

1 уличная камера "HiWatch DS-T520", с дальностью действия ИК-подсветки до 50 м.

Уличные поворотные видеокамеры установить на опорах наружного электроосвещение.

Для управление поворотными видеокамерами используются пульты управления PTZ камерами.

Высота установки видеокамер принять по наилучшей видимости.

Сигналы с 5 видеокамер передаются посредством кабельной сети на видеорегистратор. В видеорегистраторе установлен жесткий диск размером 6ТВ, что обеспечивает хранения видеоданных в течение месяца. Просмотр видеоинформации осуществляется с монитора. Для подключения видеокамеры к видеорегистратору применяются кабели комбинированные предназначены для передачи видео сигналов с одновременным подключением питания КВК-В 2х2х1мм2. Для питания видеокамер применяется блок питания с индивидуальной защитой каждого канала, с стабилизированным выходом напряжением 12В, с защитой от короткого замыкания.

Кабели в зданий прокладываются в кабель каналах по стене и в траншее полиэтиленовых трубах.

Кабели сети видеонаблюдения прокладываются в траншее на глубине - 0,7 м.

Монтаж, наладку и сдачу в эксплуатацию спроектированных систем выполнить правилами устройства электроустановок (ПУЭ) и подключение к электрооборудованию выполнить в соответствии с технической документацией заводов-изготовителей.

Все электромонтажные работы выполнить в соответствии с ПУЭ РК 2015 и серии А11-2011.

Тревожная сигнализация.

Для обеспечения водозаборной сооружений санитарной безопасности проектом предусматривается автоматическая тревожная сигнализация.

В качестве приемно-контрольного прибора принят прибор ППКОП "Гранит-4А". Электропитание прибора ППКОП предусмотрено от ЩС-1 в части "ОПС".

Для обеспечения тревожной сигнализации территории водозаборной сооружений проектом предусматривается установка извещателя марки Focus серии АВТ-100 на опорах освещений. Высота установки извещателя движения принять не менее 2м. Проводка выполняется проводом КПСЭнг(А)-LS 1х2х2,5 мм в трубе в траншее.

Оповещение осуществляется от светозвукового оповещателя типа "LD 96", установленного на наружной стене здания. Электропитание прибора оповещателя предусмотрено в части "ОПС".

Оперативная связь выполняется посредством передачи информации о тревожных и прочих событиях на телефоны оповещения через каналы связи GSM, которое устанавливаемое на приборе ППКОП "Гранит-4А". Встроенный GSM коммуникатор передает информацию о состоянии прибора на мобильные телефоны. Информация передается при возникновении события и по запросу пользователя. Способ передачи: голосовое сообщение и SMS.

Монтаж, наладку и сдачу в эксплуатацию спроектированных систем выполнить правилами устройства электроустановок (ПУЭ) и подключение к электрооборудованию выполнить в соответствии с технической документацией заводов-изготовителей.

6.3 Инженерно-технические мероприятия по предупреждению чрезвычайных и взрывопожароопасных ситуаций

В соответствии с законом РК «О промышленной безопасности» Заказчик (декларант) обязан заполнять документ, информирующий о характере и масштабах возможных чрезвычайных ситуаций на промышленном объекте и объявляющий о принятых собственником мерах по их предупреждению и ликвидации на этапах ввода в эксплуатацию, его функционирования и вывода из эксплуатации.

Эксплуатационной организации необходимо внести в «Инструкцию действий персонала при чрезвычайных ситуациях» пункт о порядке проведения аварийного отключения запорной арматуры при возникновении чрезвычайных ситуаций.

Все данные для заполнения декларации безопасности, со стороны проектной организации, даны в паспорте проекта. Размещение объекта на местности представлено на графическом материале в чертежах.

Противопожарные мероприятия

Противопожарные мероприятия предусмотрены в соответствии с требованиями СН РК 2.02-01-2019 «Пожарная безопасность зданий и сооружений», СНиП 2.09.02-85 «Производственные здания и сооружения», СП РК 2.02-101-2014 пособие «Пожарная безопасность зданий и сооружений» (к СНиП РК 2.02-05-2002).

Наружное пожаротушение осуществляется от пожарных гидрантов, расположенных на водопроводных сетях.

6.4 Оценка воздействия на окружающую среду

В связи с вступлением с 1 июля 2021 года в действие Экологического кодекса Республики Казахстан от 2 января 2021 года № 400 – VI ЗРК государственная экологическая экспертиза будет, проходит отдельно.

6.5 Санитарно-эпидемиологическая экспертиза

Рабочий проект соответствует требованиям СП «Санитарно-эпидемиологические требования к условиям труда и бытового обслуживания при строительстве, реконструкции, ремонте и вводе, эксплуатации объектов строительства» приказ Министра национальной экономики Республики Казахстан от 28 февраля 2015 года № 177, СП «Гигиенические нормативы к физическим факторам, оказывающим воздействие на человека» утвержденные приказом Министра национальной экономики Республики Казахстан от 28 февраля 2015 года № 169.

6.6 Организация строительства

Определение срока продолжительности строительства выполнено в соответствии с требованиями и нормативными данными:

- СН РК 1.03-01-2016 «Продолжительность строительства и задел в строительстве предприятий, зданий и сооружений. Часть I».
- СН РК 1.03-02-2014 «Продолжительность строительства и задел в строительстве предприятий, зданий и сооружений. Часть II».
- СП РК 1.03-101-2013 «Продолжительность строительства и задел в строительстве предприятий, зданий и сооружений. Часть I».
- СП РК 1.03-102-2014 «Продолжительность строительства и задел в строительстве предприятий, зданий и сооружений. Часть II».

Согласно п.4.2 СН РК 1.03-101-2013 принимается метод линейной интерполяции исходя из имеющихся в нормах СП РК 1.03-102-2014, Б.5.2,1 п.8 из полиэтиленовых труб до Ø300 в одну нитку, протяженностей 5 и 10 км, с нормами продолжительности соответственно 3 и 5 месяцев.

Общая продолжительность строительства объекта принята 5,0 мес. В том числе подготовительный период 0,5 месяца

6.7 Сметная документация

Сметная документация разработана в соответствии с «Нормативным документом по определению сметной стоимости строительства в Республике Казахстан», утвержденным приказом КДСиЖКХ МИИР РК от 14.11.2017 г. №249-нқ, на основании государственных сметных нормативов, задания на проектирования и принятых проектных решений.

Сметная стоимость строительства подлежит утверждению заказчиком в установленном законодательством порядке, для строительства объектов за счет бюджетных средств и иных форм государственных инвестиций в соответствии с «Правилами утверждения проектов (технико-экономических обоснований и проектно-сметной документации)», утвержденными приказом МНЭ РК от 02.04.2015 г. № 304, и является основанием для определения лимита средств заказчика (инвестора) на реализацию объектов строительства в соответствии с пунктом 14 «Нормативного документа по определению сметной стоимости строительства в Республике Казахстан».

Сметная документация составлена ресурсным методом с использованием программного комплекса АВС-4 (редакция 2023.7) по выпуску сметной документации в текущих ценах 2023 года.

При составлении смет использованы:

1) ССЦ РК 8.04-08-2023 «Сборники сметных цен в текущем уровне на строительные материалы, изделия и конструкции» 2023 год (20 сборников);

2) ССЦ РК 8.04-09-2023 «Сборник сметных цен в текущем уровне на инженерное оборудование объектов строительства» 2023 год;

3) СЦПГ РК 8.04-12-2023 «Сборник сметных цен в текущем уровне на перевозки грузов для строительства» Отдел 1 Автомобильные перевозки 2023 год;

4) СЦЭМ РК 8.04-11-2023 «Сборник сметных цен в текущем уровне на эксплуатацию строительных машин и механизмов» 2023 год;

5) СЦЗТ РК 8.04-13-2023 «Сборник сметных цен на затраты труда в строительстве»;

6) «Сборники элементных сметных норм расхода ресурсов на строительные, ремонтно-строительные работы и монтаж оборудования (ЭСН РК 8.04-01-2023, ЭСН РК 8.05-01-2023, ЭСН РК 8.04-02-2023) Изменения и дополнения Выпуск 28»

7) УСН РК 8.02-03-2023 «Сборник укрупненных показателей стоимости строительства зданий и сооружений. Объекты непроизводственного назначения» (14 сборников)

В сметной стоимости строительства учтены дополнительные затраты:

- накладные расходы, определенные в соответствии с «Нормативным документом по определению величины накладных расходов и сметной прибыли в строительстве» (приложение 2 к приказу от 14 ноября 2017 года № 249-нқ);

- сметная прибыль в размере 8 % от суммы прямых затрат и накладных расходов (п. 20, приложение 2 к приказу от 14 ноября 2017 года № 249-нқ);

- средства на непредвиденные работы и затраты в размере 2% от стоимости строительно-монтажных работ по главам 1-9 сметного расчета стоимости строительства (п. 85, приложение 1 к приказу от 14 ноября 2017 года №249-нқ);

- средства на временные здания и сооружения согласно НДЗ РК 8.04-05-2015;

- дополнительные затраты при производстве строительно-монтажных (ремонтно-строительных) работ связанные с климатическими условиями температурной зоны стройки ЭСН РК 8.04-01-2023

Сметная стоимость строительства определена в ценах 2023-2024гг.

Налог на добавленную стоимость (НДС) принят в размере, устанавливаемом законодательством Республики Казахстан на период, соответствующий периоду строительства, от сметной стоимости строительства.

7.1 Дополнения и изменения, внесенные в проект (рабочий проект) в процессе проведения экспертизы:

В процессе рассмотрения по замечаниям и предложениям ТОО «Kaz Expertise» в рабочий проект «Строительство водопроводных сетей станции Коктенколь (56 разъезд) и села Алихан сельского округа Коктенколь Шетского района Карагандинской области» внесены следующие изменения и дополнения:

Сметный раздел

1) Представлена пояснительная записка к сметной документации;

2) Представлена сводная ведомость материальных ресурсов и оборудования;

3) Приведены в соответствие объемы работ по откорректированным проектным решениям и по замечаниям экспертной организации.

7.2 Оценка принятых проектных решений

В соответствии с Правилами определения общего порядка отнесения зданий и сооружений к технически и (или) технологический сложным объектам, утвержденным приказом Министерства национальной экономики Республики Казахстан от 28.02.2015 года №165, а также Приказа МНЭ РК №335 от 28.07.2016 года «О внесении изменений в приказ Министерства национальной экономики РК №165 от 28.02.2015 года разработчиком проекта установлен II уровень ответственности (технический несложный).

В целом проект разработан в необходимом объеме, в соответствии с заданием на проектирование, иными исходными данными, техническими условиями и требованиями.

Проектные решения с учетом внесенных изменений по разделу 7.1. соответствуют нормативным требованиям по санитарной, экологической, пожарной безопасности, функциональному назначению объекта.

После внесения изменений и дополнений основные технико-экономические показатели сложилось следующим образом:

№п п	Наименование	Ед. изм.	Показатели	
			Заявл. до эксп.	Реком. к утверж.
1	Общая протяженность из полиэтиленовых труб по ГОСТ 18599-2001	км	35,336	35,336
2	Общая сметная стоимость строительства в текущих ценах на 2023-2024 г. в том числе: СМР оборудование прочие	млн.тенге	941,342 682,446 107,562 151,334	937,3112 678,9972 107,5615 150,7520
3	Продолжительность строительства	месяцев	5,0	5,0

Примечание: в результате рассмотрения сметной документации объекта, сметная стоимость объекта снизилась в текущих ценах 2023-2024 гг на общую сумму 4,031 млн.тенге.

8. ВЫВОДЫ

8.1. С учетом внесенных изменений и дополнений рабочий проект **«Строительство водопроводных сетей станции Коктенколь (56 разъезд) и села Алихан сельского округа Коктенколь Шетского района Карагандинской области»** соответствует требованиям государственных нормативов, действующих в Республике Казахстан, и рекомендуется для утверждения в установленном порядке со следующими основными технико-экономическими показателями:

1.	Общая протяженность из полиэтиленовых труб по ГОСТ 18599-2001	35,336 км
2.	Общая сметная стоимость строительства в текущих ценах на 2023-2024 г.	937,3112 млн.тенге
	в том числе: СМР	678,9972 млн.тенге
	оборудование	107,5615 млн.тенге
	прочие	150,7520 млн.тенге
3.	Продолжительность строительства	5,0 месяцев

8.2. Настоящее экспертное заключение выдано на основании исходных данных и утвержденных заказчиком материалов для проектирования, достоверность которых гарантирована ГУ «Отдел строительства Шетского района» в соответствии с условиями договора №KazE-0175-03 от 31.07.2023 года.

8.3. При предоставлении на утверждение и выдаче разрешения на производство работ рабочий проект подлежит проверке на соответствие его с настоящим заключением экспертизы.

8.4. Заказчику при строительстве максимально использовать оборудование, материалы и конструкции отечественных производителей.

9. ТҰЖЫРЫМДАР

9.1 «Қарағанды облысы Шет ауданы Көктіңкөлі ауылдық округінің Көктіңкөлі станциясы (56 разъезд) және Әлихан ауылының су құбыры желілерінің құрылысы» жұмыс жобасын сараптаманың ескертпелері мен ұсыныстарымен енгізілген өзгерістер мен толықтыруларды ескере отырып, Қазақстан Республикасында қолданылатын мемлекеттік нормативтердің талаптарына сәйкес келетіндіктен, төмендегі негізгі техника-экономикалық көрсеткіштерімен белгіленген тәртіппен бекітуге ұсыныс жасаймыз:

1.	МемСТ 18599-2001 бойынша полиэтилен құбырларының жалпы ұзындығы	35,336 шақырым
2.	2023-2024 жылғы ағымдағы бағадағы және құрылыстың жалпысметалық құны оның ішінде:	937,3112 млн.тенге
	құрылыс-монтаж жұмыстары	678,9972 млн.тенге
	құрал-жабдықтар	107,5615 млн.тенге
	өзге де шығындар	150,7520 млн.тенге
3.	Құрылыстың ұзақтығы	5,0 ай

9.2. Осы сараптамалық қорытынды 31.07.2023 ж. № KazE-0175-03, шарт талаптарына сәйкес, растығы «Шет ауданының құрылыс бөлімі» ММ-мен кепілдендірілген бастапқы деректер мен тапсырыс берушімен бекітілген жобалауға арналған материалдар негізінде берілді.

9.3. Жұмыс жобасы бекітуге және жұмыс өндірісіне рұқсат берген кезінде сараптаманың осы қорытындысына сәйкес екендігі тексерілуі тиіс.

9.4. Тапсырыс беруші құрылыс жүргізу барысында отандық өндірушілердің құрал-жабдықтарын, материалдарын және конструкцияларын барынша көп қолдануы қажет.

Соответствие разделов проекта строительства требованиям нормативных правовых актов приказ и государственных нормативов, действующих в Республике Казахстан приведено ниже

№ п/п	Раздел	Эксперт	Специализация эксперта (по аттестату)	Номер аттестата	Результат (соответствует или не соответствует нормам)
1	Генеральный план	Каныбеков Ерман Меделханович			Соответствует
2	Водоснабжение, канализация, очистные сооружения	Аспанов Орал Сеитович			Соответствует
3	Технологические решения	ТунгушевМырзаАбдалиевич			Соответствует
4	Сметный раздел	ШоймановаТалжанБалгабаевна			Соответствует
5	Архитектурно-строительная часть	ЧукаеваГаухарБахтияровна			Соответствует
6	Ведущий эксперт	АсанбековаӘселБерілбайқызы			Соответствует
7	Электротехническая часть	Фазилов ҒалымжанСъездханұлы			Соответствует
8	Слаботочные устройства, связь, сигнализация	Фазилов ҒалымжанСъездханұлы			Соответствует
9	Санитарно-эпидемиологический раздел	КалкуловУмирбекЗиябекович			Соответствует
10	Отопление и вентиляция	УмешоваАсельАсановна		KZ02VJE00077082	Соответствует

Примечание: *при отсутствии в рабочем проекте раздела, графа эксперта по этому разделу исключается.*

Асанбекова Ә.Б. (Директор)

Битанова С.Н. (Эксперт)

Калкулов У.З. (Эксперт)

Каныбеков Е.М. (Эксперт)

Фазилов Ғ.С. (Эксперт)

Рысдаулетов К.А. (Эксперт)

Чукаева Г.Б. (Эксперт)

Асанбекова Ә.Б. (Эксперт)

<<Бар-код A_name7 (не удалять)>>
<<Бар-код A_value7 (не удалять)>>

<<Бар-код A_name8 (не удалять)>>
<<Бар-код A_value8 (не удалять)>>