«Жамбыл облысы, Жамбыл ауданы, Жаңаөткел ауылын сумен жабдықтау жүйесінің құрылысы »
жұмыс жобасы бойынша

17.02.2023 ж. № ETara-0031/23

ҚОРЫТЫНДЫ

(Оң)

ТАПСЫРЫСШЫ:
"Жамбыл облысы Жамбыл ауданы әкімдігінің тұрғын-үй коммуналдық шаруашылық, жолаушылар көлігі және автомобиль жолдары бөлімі" коммуналдық мемлекеттік мекемесі

БАС ЖОБАЛАУШЫ:
"BSS Group Engineering" Жауапкершілігі шектеулі серіктестігі

Туркестан қаласы

АЛҒЫ СӨЗ

«Жамбыл облысы, Жамбыл ауданы, Жаңаөткел ауылын сумен жабдықтау жүйесінің құрылысы » жұмыс жобасы бойынша осы жиынтық қорытындыны "Ekspertiza-TaRa" ЖШС берді.

"Ekspertiza-TaRa" ЖШС рұқсатынсыз осы сараптамалық қорытындыны толық немесе ішінара қайта шығаруға, көбейтуге және таратуға жол берілмейді.

ЗАКЛЮЧЕНИЕ

(Положительный)

№ ETara-0031/23 от 17.02.2023 г.

по рабочему проекту
«Строительство системы обеспечения водоснабжения с. Жанаоткел Жамбылского района Жамбылской области»

ЗАКАЗЧИК:
Коммунальное государственное учреждение "Отдел жилищно-коммунального хозяйства, пассажирского транспорта и автомобильных дорог акимата Жамбылского района Жамбылской области"

ГЕНПРОЕКТИРОВЩИК:
Товарищество с ограниченной ответственностью "BSS Group Engineering"

г. Туркестан

ПРЕДИСЛОВИЕ

Данное заключение по рабочему проекту «Строительство системы обеспечения водоснабжения с. Жанаоткел Жамбылского района Жамбылской области» выдано ТОО "Ekspertiza-TaRa".

Данное экспертное заключение не может быть полностью или частично воспроизведено, тиражировано и распространено без разрешения ТОО "Ekspertiza-TaRa".

1. НАИМЕНОВАНИЕ: Рабочий проект Жамбыл облысы, Жамбыл ауданы, Жаңаөткел ауылын сумен жабдықтау жүйесінің құрылысы, Строительство системы обеспечения водоснабжения с. Жанаоткел Жамбылского района Жамбылской области

Дополнительные сведения: ETara-0044-02, 16.02.2023, заявления 15.02.2023

1.1. Категория: IV Категория

1.2. Класс опасности: 5 класс опасности

1.3. Уровень ответственности: 2 уровень технически не сложный (30 рабочих дней)

1.4. Ссылка на окончательную версию ПСД:

2. ЗАКАЗЧИК: Коммунальное государственное учреждение "Отдел жилищно-коммунального хозяйства, пассажирского транспорта и автомобильных дорог акимата Жамбылского района Жамбылской области"

3. ГЕНПРОЕКТИРОВЩИК: ТОО «BSS Group Engineering». Государственная лицензия ГСЛ № 22009724 от 23.05.2022 года, выданная Коммунальное государственное учреждение «Управление государственного архитектурно-строительного контроля акимата Жамбылской области». Акимат Жамбылской области. Особые условия действия лицензии – III категория.

СУБПРОЕКТИРОВЩИК: ТОО «Towers PROJEKT». Государственная лицензия № 06-ГСЛ №003382 от 03.06.2022 года. Приложение к лицензии Государственное учреждение «Управление контроля и качества городской среды города Нур-Султан». Акимат города Нур-Султан. Особые условия действия лицензии – II категория.

4. ИСТОЧНИК ФИНАНСИРОВАНИЯ: Государственные инвестиции

5. ОСНОВНЫЕ ИСХОДНЫЕ ДАННЫЕ

задание на проектирование утвержденный руководителем: КГУ «Отдел жилищно-коммунального хозяйства, пассажирского транспорта и автомобильных дорог акимата Жамбылского района, Жамбылской области» от 16.01.2023г;

архитектурно-планировочное задание № KZ07VUA00839779 от 15.02.2023г;

письмо №87 15.02.2023 о том, что оформлению решения акима ведется в срочном порядке, сообщаю что она будет исполнена в декаду до марта 2023 года;

топографическая съёмка с. Жанаоткел в М1:500 выполненный ТОО «Геодезия Group» в 2023 года Гослицензия № 20006951 от 19.05.2020 года;

письмо финансирование №60 от 8.02.2023 года КГУ «Отдел жилищно-коммунального хозяйства, пассажирского транспорта и автомобильных дорог акимата Жамбылского района, Жамбылской области»;

письмо №64 от 8.02.2023 года КГУ «Отдел жилищно-коммунального хозяйства, пассажирского транспорта и автомобильных дорог акимата Жамбылского района,

Жамбылской области» о том, что технико-экономические показатели согласованы с Заказчиком;

письмо №62 от 8.02.2023 года КГУ «Отдел жилищно-коммунального хозяйства, пассажирского транспорта и автомобильных дорог акимата Жамбылского

района,тЖамбылской области», о том, что начало строительства водопроводных сетей с. Жанаоткел предусмотрено в третьем квартале 2023 года;

заключение об инженерно-геологических условиях, выполненных ИП «Ауганбаев С. О.» Гос. лицензия ГСЛ № 18002116 от 02.02. 2018г.;

справка о количестве населении выданное акимом с/о Тогызтарау;

справка о вывозе строительного мусора и лишнего грунта №61 от 8.02.2023 г, выданное руководителем: КГУ «Отдел жилищно-коммунального хозяйства, пассажирского транспорта и автомобильных дорог акимата Жамбылского района, Жамбылской области»;

гарантиный письмо заказчика о предаставление государственный акт о праве собственности на землю до марта 2023 года письмо №87 от 15.02.2023 года КГУ «Отдел жилищно-коммунального хозяйства, пассажирского транспорта и автомобильных дорог акимата Жамбылского района, Жамбылской области».

технические условия:

на электроснабжение №50-27-23 от 19.01.2023 года, выданные ТОО «ЖЭС».

Согласования и заключения заинтересованных организаций:

Рабочий проект согласован в установленном порядке со всеми заинтересованными организациями согласно СН РК 1.02-03-2022 «Порядок разработки, согласования, утверждения и состав проектной документации на строительство» (с изменениями и дополнениями по состоянию на 12.01.2023 г.).

Согласовали:

КГУ «Отдел жилищно-коммунального хозяйства, пассажирского транспорта и автомобильных дорог акимата Жамбылского района Жамбылской области»

5.2. Перечень документации, представленной на экспертизу:

Том 1 Общая пояснительная записка;

Альбом 1 Генеральный план. Наружные инженерные сети (ЭС, НВН, НВК);

Альбом 2 Внутрипоселковые водопроводные сети (НВ);

Альбом 3 Насосная I-го подъема. Архитектурно-строительная часть.

Технологическая часть. Отопления и вентиляция;

Альбом 4 Насосная II-го подъема. Архитектурно-строительная часть;

Технологическая часть. Отопления и вентиляция. Электрическая часть;

Альбом 5 КПП. Архитектурно-строительная часть. Отопления и вентиляция. Электрическая часть. Пожарная сигнализация. Видеонаблюдение.

Альбом 6 ДЭС, КТП фундаменты. Архитектурно-строительная часть. Уборная на одно очко. Архитектурно-строительная часть.

Альбом 7 Водонапорная башня на 15м^3;

Альбом 8 Резервуар на 300м^3;

Том 2 Сметная документация.

5.3 Цель и назначение объекта строительства

Целью реконструкции водопроводных сетей является улучшение социального экологического положения и здоровья жителей с. Жанаоткел Жамбылского района, Жамбылской области путем отведения по централизованной системе водоснабжения.

6. ОСНОВНЫЕ ДАННЫЕ ОБЪЕКТА И ПРИНЯТЫЕ ПРОЕКТНЫЕ РЕШЕНИЯ

6.1 Место размещения объекта и характеристика участка строительства

В административном отношении территория изысканий входит в состав Жамбылского района Жамбылской области Республики Казахстан.В административном отношении территория строительство распологается в а. Шайкорык.

Климат

Климатическая характеристика района приводится по результатам наблюдений метеорологической станции г. Тараз. Район работ относится к IV-Г климатическому подрайону.

Климат резко выраженной континентальностью с большими колебаниями годовых и суточных температур воздуха, достигающих абсолютных величин -41, +44°С. Характерны довольно суровая и относительно короткая морозная зима и долгое, знойное и сухое лето, частыми пыльными бурями. Средняя температура наружного воздуха наиболее холодных суток при обеспеченности 0,98 составляет -32,6°С, при обеспеченности 0,92 составляет --26,1°С. Средняя температура наружного воздуха наиболее холодной пятидневки при обеспеченности 0,98 составляет -27,4°С, при обеспеченности 0,92 составляет -21,1°С.

Инженерно-геологические условия территории

Геоморфология

В геоморфологическом отношении территория изыскании приурочен к межгорной слабонаклонной равнине у северных отрогов Киргизского Алатау и к первой и второй надпойменной террасе озеро Биликоль и реки Аса.

Растительность, почвы, животный мир

По почвенно-ботаническим условиям описываемая территория относится к предгорной равнине северных отрогов горы Киргизского Алатау.

Пустынная зона характеризуется засушливым климатом, очень низким уровнем осадков и обеспеченностью водными ресурсами, большой величиной испаряемости, значительными суточными и годовыми колебаниями температуры воздуха и почвы, отсутствием постоянных поверхностных водотоков, накоплением в верхних горизонтах почвы солей, разреженным растительным покровом. Растительный мир района представлен следующими видами: жынгыль, полынь и другие кормовые, лекарственные травы. Преобладающими почвами служат супесчаные, крупнообломочные и скальные выветрелые породы. Животный мир области очень разнообразен, здесь насчитывается около 70 видов млекопитающих, 205 видов птиц, 13 видов рептилий, 3 вида амфибий и свыше 20 видов рыб.

Гидрогеологические условия

В геологическом строении района работ принимают участие в основном средне-верхнечетвертичные аллювиально-пролювиальные отложения. Данные отложения слагают обширную предгорную равнину вдоль Киргизского хребта.

Общие гидрогеологические условия района работ тесно связаны с геолого-структурным строением его, характером рельефа и климатическими условиями.

Глубина появления воды у подножья гор 100-120 м, в центральной части 20-30м.

Большая глубина залегания подземных вод в предгорьях обуславливается резким погружением северного крыла Киргизского хребта. Водовмещающими породами являются валунно-гравийно-галечниковые, щебенистые отложения с песчаным заполнителем. Мощность водоносного горизонта колеблется от 200-300 до 25-30 м.

Режим грунтовых вод подчинается общей закономерности и наиболее высокое стояние приходится на март-апрель месяцы.

Физико-геологические процессы и явления

По результатам проведенных инженерно-геологических изысканий можно сделать следующие выводы: территория характеризуется отсутствием провалов, воронок, разуплотненных зон и других аномалий в четвертичных грунтах, гидрогеологические условия территории стабильны, ненарушенный режим грунтовых вод, поверхностных проявлений карстово-суффозионных процессов на исследуемой территории не обнаружено. Подтопление возможно из-за гидравлической связи с озеро Биликоль и рекой Асса. При существующих геологических и гидрогеологических условиях отсутствуют предпосылки для возникновения вертикальной суффозии. На основании вышеперечисленных факторов территорию можно отнести к неопасной зоне.

В тектоническом отношений район работ приурочена к эрозионно-аккумолятивной долине озери Биликоль и реки Асса, на II-ой надпойменной террасе озеро Биликоль и реки Асса. Сейсмичность района работ - 8 баллов

На исследуемой территории имеют место следующие физико-геологические процессы и явления: ветровая эрозия и плоскостной смыв, физическое выветривание.

Ветровая эрозия проявляется под действием ветров и выражается в срыве и переносе частиц с поверхности земли, особенно на взрыхленных участках.

Плоскостной смыв выражается в смыве, переноса и переотложении более легких частиц грунта атмосферными осадками в направлении общего понижения территории.

Сейсмичность

Район работ расположен в сейсмической зоне 8 баллов. Категория грунтов по сейсмическим, на участке строительства, свойствам вторая

Инженерно-геологическое заключение

В геоморфологическом отношении территория изыскании приурочен к межгорной слабонаклонной равнине у северных отрогов Киргизского Алатау и к первой и второй надпойменной террасе озеро Биликоль и реки Аса.

По сложности инженерно-геологических условий согласно СП РК 1.02-102-2014 Инженерные изыскания для строительства участок изысканий относится к II категорий.

В геологическом строении территории изысканий (на интересующей изысканий глубине) принимают участие верхнечетвертичные-современные отложения аллювиального генезиса (aQIII-IV), представленные песками, супесями. Грунты повсеместно перекрыты почвенно-растительным слоем.

Грунты непросадочные. Супеси и пески вблизи поймы реки Аса и озеры Биликоль илистые.

Грунтовые воды вскрыты на территории водазабора на глубине 4,7-4,9 м Максимально-возможный уровень грунтовых вод на глубине 1,0-2,0 м, в зависимости высотной отметки рельефа.

Колебание грунтовых вод, связано с гидравлической связи грунтовых вод с водами реки Аса и озеро Биликуль.

По химическому составу грунтовые воды гидрокарбонатно-хлоридно- натриевая - магниевые. По содержанию сухого остатка воды относятся к пресным, по степени жесткости- к мягким. Агрессивными свойствами не обладают.

Подземные воды по содержанию по содержанию водорастворимых сульфатов для бетона марки по водорастворимости W4 на портландцементе по ГОСТ 10178-85 являются среднеагрессивные. По другим показателям агрессивности подземные воды агрессией не обладают.

Коэффициенты фильтрации грунтов взяты по литературным данным:

-для суглинков -0,15м/сут;

-для супеси -0,5 м/сут;

- для песков пылеватых и мелких -5,0 м/сут;

В литологическом разрезе приняты 6 инженерно-геологических элементов (ИГЭ):

Первый инженерно-геологический элемент представлен почвенно-растительным слоем, мощностью-0,1- 0,2 метра.

Второй инженерно-геологический элемент (табл.19) насыпным слоем из песка, мощностью до 0,3 м.

Третий инженерно-геологический элемент (табл.19) представлен песком пылеватой крупности от темно-серой до желто-серой, от маловлажного до влажного, средней плотности. Мощностью до 2,9 м, очень часто в виде линз.

Четвертый инженерно-геологический элемент (табл.19) представлен песком мелкозернистым, от темно-серого до желто-серого, от маловлажного до водонасыщенного. Мощностью до 3,0 м.

Пятый инженерно-геологический элемент (табл.19) представлен суглинком желто-серой, твердой консистенций, непосадочной, с линзами песков и супеси, сцементированного слоя. Мощностью до 1,4 м.

Шестой инженерно-геологический элемент (табл.19) представлен супесью желто серой, от твердой до пластичной, непосадочной, с включениями карбонатных конкреций,

гравия до 15%, с пятнами ожелезнения, линзами песка мелкого, сцементированного слоя. Мощность до 1,7 м.

Расчетные характеристики ИГЭ приведены по коэффициенту пористости согласно по СП РК 5.01-101-2013 «Земляные сооружения, основания и фундаменты».

6.2. Проектные решения

6.2.1. Генеральный план

Рабочий проект разработан на основании:

- задания на проектирование утвержденный заказчиком;

Рабочий чертеж генерального плана выполнено инженерно-геодезический под основе

- топосъемка М1:500, выполненная ТОО «Геодезия Group» в 2023 году.

Исходные данные:

архитектурно-планировочного задания KZ07VUA00839779 от 15.02.2023г.

Проектируемой площадка расположена в с. Жанаоткел Жамбылского района Жамбылской области в границах населеных пунктах на центральном часте поселка:

Современный состояния свободен от застройки.

Существующий рельеф пределах площадки сформирован с плавным уклоном с ЮВ на СЗ. Перепад высот пределах отметок 440,25-439,25 составляет 1,00м.

Для подготовки под застройку предусмотрено сплошной вертикальная планировка площадок путем насыпа и выемки по размещению застройки и проездов. При размещении зданий и сооружений на участке учтены санитарные и противопожарные требования, а также требования к организации людских и транспортных потоков. Здание включающие в себя полный комплект необходимых объектов с оптимальной и допустимой ориентацией помещениями. Предусмотрены самостоятельные входы с созданием условий по свободной и с разворотной площадкой в хозяйственной зоне проезда. Разбивка проектируемой здании производить от границ участка, разбивка остальных зданий, сооружений и площадок ведется от основного здания проектируемой сооружений. Территория ограждается железобетонной оградой и металлической сетчатой оградой Н=2.03 м. На территорию предусматривается один въезды со стороны улицы. Хозяйственная зона включает в себя: Насосная станция I-го подъема 2шт, Насосная станция II-го подъема, Резервуар для воды емк. 150м^3 2шт, Водонапорная башня емк.50м^3, КТП, ДЭС и КПП. К зданиям обеспечен беспрепятственный подъезд пожарных машин.

Вертикальная планировка

Рельеф площадки имеет большой перепад, с общим уклоном на северо-запад и на север. Высотные отметки поверхности земли изменяются в пределах 450,00 – 449,0м.

С поверхности земли по всей площадке распространен слой почвы из суглинков.

План организации рельефа выполнен в частичной вертикальной планировкой методом «красных» горизонталей и горизонталях с учетом отвода поверхностных вод и увязки планировочных отметок с отметками полов запроектированных зданий и сооружений.

Отвод сточных и ливневых вод решен от зданий и сооружений по покрытию и за пределы участка.

Благоустройство

Для обеспечения санитарно-гигиенических условий на территории запроектированы необходимые зоны с полным набором малых архитектурных форм.

Дорожная сеть участка обеспечивает удобные подходы и подъезды к зданиям и к зонам. Внутриплощадочный проезд, осложненный с тупиковой разворотной площадкой, удобные подъезды обеспечиваются кольцевой схемой транспортного проезда по территории. Проезд для машин запроектирован из двухслойного асфальтобетона, для пешеходного движения – из тротуарной плитки. По краям покрытий применены бортовые камни.

Противопожарные мероприятия

К зданиям обеспечен беспрепятственный подъезд пожарных машин есть возможность подъезда к участку и проезда пожарных машин по территории. Принимался во внимание высота навесов, арок, воздушных переходов чтобы под ними свободно проходили пожарные автомобили, также предусмотрено расстояния посадка деревьев и кустарники, оснащены всеми необходимыми средствами спасения.

Охрана окружающей среды

На территории максимально сохраняется существующее озеленение. Избыток плодородного грунта используется для укрепления откосов обволоки резервуаров чистой воды.

Технико-экономические показатели (площадка водопроводных сооружений)

№ п/п	Наименование	Ед. изм	Кол-во	% к общей площади	Прим.
1	Площадь участка, в том числе:	га	1,0	100%	
2	Площадь застройки	$м^2$	307,12	6,2%	
3	Площадь твердых покрытий всего	$м^2$	1362	19,4%	
	В том числе:				
	площадь асфальтобетонных покрытий проездов, тип I	$м^2$	881		
	площадь плиточных покрытий тротуаров, тип II	$м^2$	40		
	площадь бетонного покрытия отмостки	$м^2$	65		
	площадь грунтовое покрытие, тип IV	$м^2$	376		
4	Площадь озеленения	$м^2$	0	0%	
5	Прочая территория (Естесвенный газон)	$м^2$	8330,88	74.4%	
	За пределами территорий	$м^2$	20	---	

Ситуационная схема

Схема росположение проектируемого участка М 1:5000

проектируемый участок

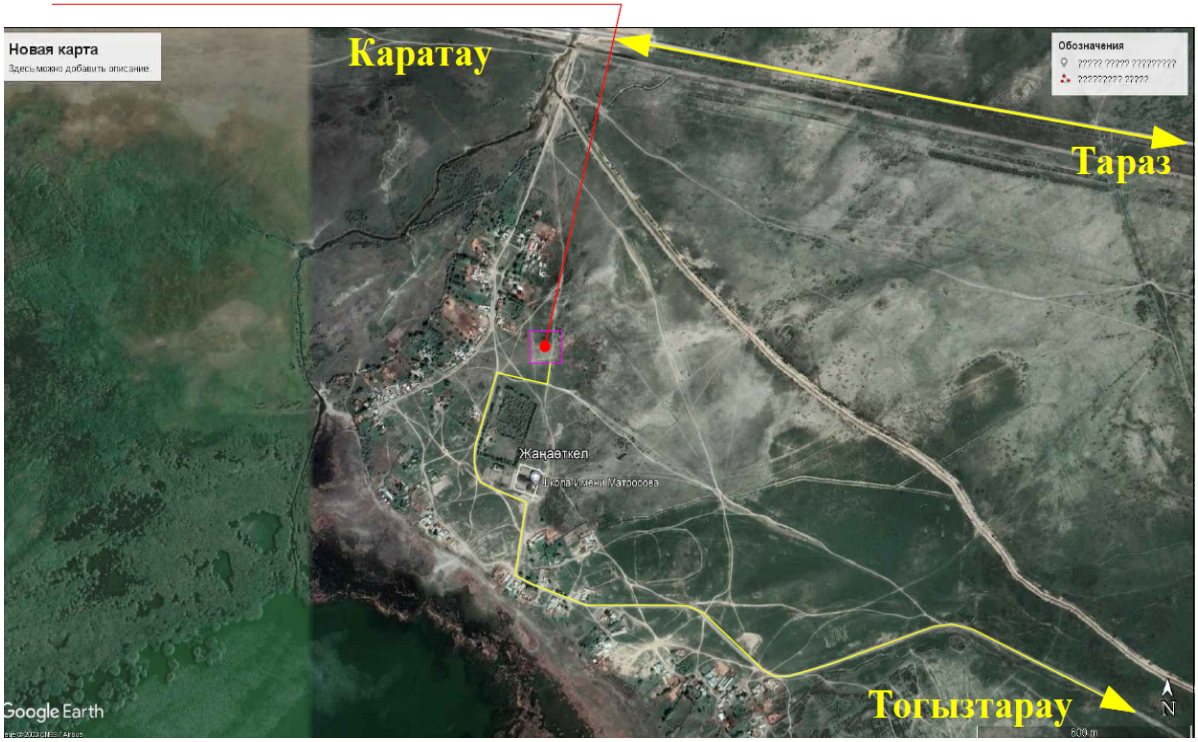

Разбивочный планМ 1:500

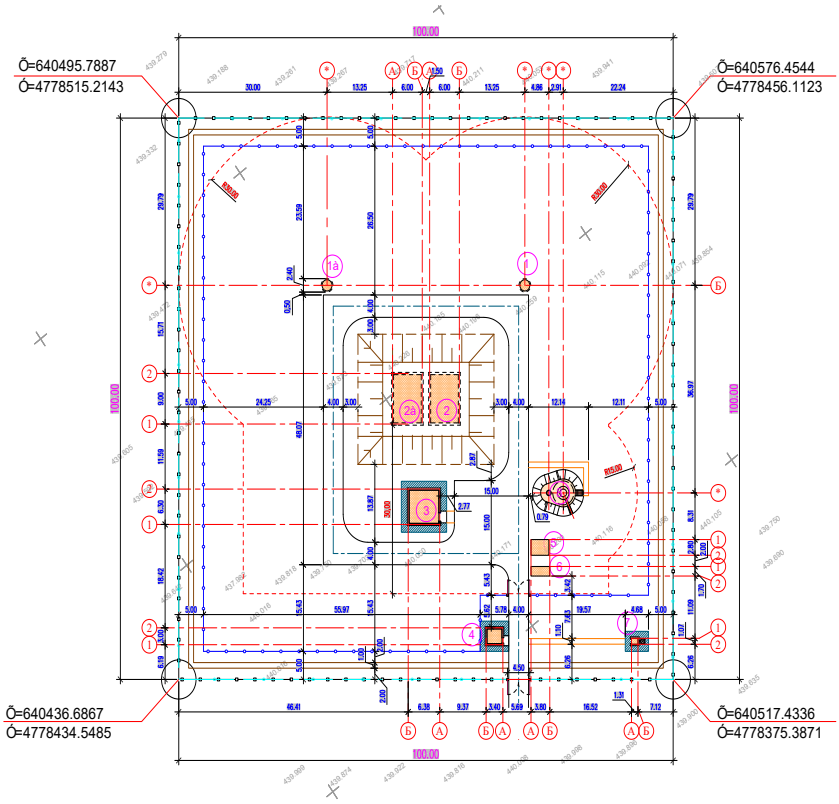

Экспликация зданий и сооружений:

1.Насосная станция I подъема. Проектируемая скважина -1шт;

1а. Насосная станция I подъема. Проектируемая скважина -1шт;

2. Резервуар для воды емк. 150м^3-1шт;

2а. Резервуар для воды емк. 150м^3-1шт;

3. Насосная станция II-го подъема-1шт;

4. КПП (Здания охраны) -1шт;

5. КТП (КТЗ)- 1шт;

6. ДЭС (КТЗ)- 1шт;

7. Уборная на одно очко с водонепроницаемым выгребом-1шт;

8. Водонапорная башня 15 м^3 -1шт

7. Технологические решения

7.1 Нормы водопотребления, расчетные расходы

Обоснование и выбор системы водоснабжения

Описание принятых проектных решений

Объектами водоснабжения с. Жанаоткел являются население поселка, коммунально-бытовые и общественные здания, в личном пользовании.

Система водоснабжения с.Жанаоткел объединенная, хозяйственно-питьевая, производственная и противопожарная. По степени обеспеченности подачи воды потребителям система относится к III категории.

Расход воды на одного человека принят 150 л/сутки, при одноэтажной застройке.

Для обеспечения необходимого суточного расхода воды, проектом предусмотрены, водозаборные сооружения

Источником водоснабжения являются подземные воды.

В состав водозабора для водоснабжения с. Жанаоткел входит следующие сооружения:

- подземная насосная станция 1-го подъема -2шт;
- резервуар для чистой воды емкостью 150м^3 -2шт;
-насосная станция 2-го подъема 1-шт;
- водонапорная башня на 15 м^3.

7.1.2. Источник водоснабжения

Источником водоснабжения являются водозаборные, водопроводные сооружения на которых располагается одна рабочая и одна проектируемая две скважины (1рабочии.1резерв.).

Скважины оборудован насосами: марки Wilo «Wilo TWI4.09-15-DM-D», Q=6м3/час; H=65 м; N=2,2 кВт.

7.1.3. Ситуационная схема водопровода с.Жанаоткел

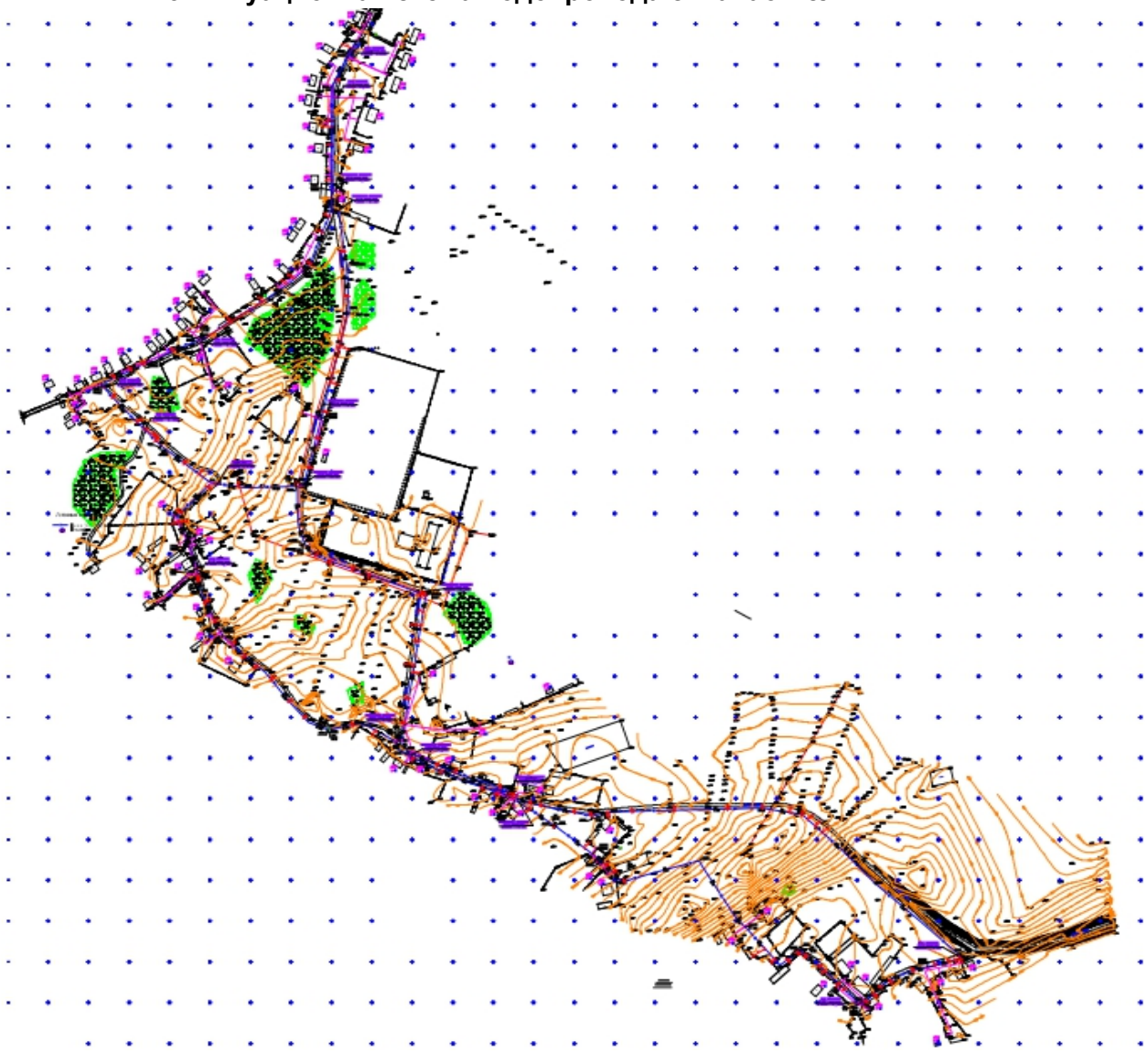

7.1.4.Схема водоснабжения

По разработанной схеме, скважина падает в резервуары чистой воды емкостью 150м3 (2 шт) и далее подается в насосную станцию второго подъема. В здании второго подъема установлены 4 насоса (2-хоз-питевой,2 пожарный),хоз-питевой насосы, вода пройдя бактерицидную установку УОВ-20 подается в закольцованные сети с. Жанаоткел. Для регулирования запаса воды установлены водонапорная башня емкостью 15м³, с высотой ствола 12 м. Бесперебойная подача воды в с.Жанаоткел при выключенных насосах обеспечивается с помощью водонапорной башни, которая обеспечивает не только необходимым расходом, но и необходимым напором воды. Предусмотрено резервное питание от дизельного электо-генератора.

Требования к качеству воды и надежности водоснабжения

Вода, необходимая для хозяйственно-питьевых целей с. Жанаоткел Жамбылского района Жамбылской области, отвечает санитарно-эпидемиологическим требованиям к качеству воды централизованных систем питьевого водоснабжения за № 3.02.002.04 от 16.08.2004 года Республики Казахстан и СТ РК ГОСТ 21232-2003 «Вода питьевая».

Водопотребителями села является население, вода предназначенна для личного пользования и на противопожарные нужды.

Режим водопотребления на хозяйственно-питьевые, производственные и противопожарные нужды, согласно СНиП РК 4.01.02-2009 принят круглосуточный.

Нормы водопотребления приняты согласно СНиП РК 4.01.02-2009 и соответствуют:

1) для жилой застройки зданиями с водопотреблением из водопроводных колонок 150л/сут.

2) на нужды местной промышленности и неучтенные расходы учтено 10% от суммарного расхода на хозпитьевые нужды.

3) на наружное пожаротушение 5л/сек приложения 3 Технический регламент «Общие требования к пожарной безопасности».

4) Минимальные свободные напоры над поверхностью земли для одноэтажной застройки -10м. Максимальные напор в водопроводных сетях не должны превышать 60м. СНиП РК 4.01.02-2009 п.2.28

5) По данным справки, выданной акиматом в с. Жанаоткел проживает 268 человек.

Среднесуточное потребление воды для обеспечения населения с.Жанаоткел составляет - 48,24 м^3/сут.

Суточный максимальный расход - 62,71 м^3/сут

Часовой максимальный расход – 10,34 м^3/час

Секундный максимальный расход –2,87 л/с

Объем годового водопотребления -17,60 тыс. м^3/год.

7.1.5. Расчет резервуаров чистой воды

Подбор резервуаров чистой воды (РЧВ) выполнен согласно СНиП РК 4.01-02-2009 «Водоснабжение. Наружные сети и сооружения». Согласно п.12.1.1 п.12.1.2. СНиП РК 4.01-02-2009 общий объём резервуаров состоит из регулирующего, пожарного и аварийного объёмов, и определяется по формуле: W= Wр+Wп+Wа

Регулирующий объем воды Wр, в резервуарах определяется по формуле:

Подбор резервуаров чистой воды (РЧВ) выполнен согласно СНиП РК 4.01-02-2009 «Водоснабжение. Наружные сети и сооружения» Согласно п.12.1.1 п.12.1.2. СНиП РК 4.01-02-2009 общий объём резервуаров состоит из регулирующего, пожарного и аварийного объёмов, и определяется по формуле: W= Wр+Wп+Wа

Регулирующий объем воды Wр, в резервуарах определяется по формуле:

Wр=Qсут max[1-Кн+(Кч-1)(Кн/Кч)Кч/(Кч-1)]= 62,71 [1-1+(3,83-1)(1/3,83)3,83/(3,83-1)] = 62,71 (0)+(2,83)х(0,26)1,35=62,71 (0)+(2,83)х(0,16)=62,71 (0,45)=28,21 м^3

где Кн =Qн1 / (Qсут max / 24) = 2,61/(62,71/24)= 1

Кч =Qн2 / (Qсут max / 24) = 10/(62,71/24)= 3,83

Пожарный объем воды Wп в резервуарах определяется по формуле:

Wп =(Qп *n*t*3,6)+ Qх.п. =(7,6*1*3*3,6)+31,02 =113,1 м^3.

где $Q_п$ – расход воды на наружное и внутреннее пожаротушение, Qп=5+2,6 л/сек.

$Q_{х.п.}$ – максимальный хозяйственно питьевой и производственный расходы на весь период пожаротушения.

n – количество одновременных пожаров, n = 1 пож.

t – продолжительность пожаротушения, t=3 часа.

Q -часовой макс =10,34 м^3/час х 3час

Согласно, СНиП РК 4.01-02-2009 п.18.3, в системах водоснабжения при использовании одного источника водоснабжения (в том числе поверхностного при заборе воды в одном створе) в районах с сейсмичностью 8 и 9 баллов в емкостях надлежит предусматривать объем воды на пожаротушение в два раза больше.

$W_{пож}$ = 113,1м3 х 2= 226,2м^3

Аварийный запас, обеспечивающий 70% среднечасового водопотребления в течение 8-ми часов.

Vав = $Q_{ср.час}$ х 8час

Vав = (48,24:24) x 8 x 0, 7 = 11,25м^3.

Тогда общий объём резервуаров будет равняться:

W= $W_р$+$W_п$+$W_{ав}$ = 28,21 + 226,2+ 11,25= 265,66м^3.

Принимаем 2 резервуара согласно п. 12.3.1 СНиП РК 4.01-02-2009 объёмом -150м^3 каждый и водонапорную башню объёмом - 15 м^3

7.1.6. Внутриплощадочные сети

Согласно п. 5.11 СНиП РК 4.01-02-2009 трубопроводы на территории водозаборного сооружения в пределах ограждения выполнены из стальных труб.

Диаметр трубопроводов от скважины к резервуарам (подводящие трубопроводы) приняты 65х4,5 мм. Диаметр трубопровода от резервуаров отводящие трубопроводы определен в соответствии требованием п. 10.9 СНиП РК 4.01-02-2009 и составляет Ду = 159х4,5 мм. Для сброса лишних вод и спуска воды из резервуаров во время ремонтных работ предусмотрены сбросные трубопроводы. Диаметр переливного водопровода 108х4 мм. Сброс воды переливного и спускного трубопровода осуществляется в мокрый колодец. Откачивание воды из мокрого колодца осуществляется с помощи дренажного насоса на рельеф. Трубопроводная арматура установлена в колодцах. Гидроизоляция труб весьма усиленная - битумно-полимерная. Для защиты от коррозии стальные трубы и фасонные части покрыты антикоррозийной изоляцией

7.1.7. Насосная станция 1-го подъема

Технологические решения

Подземная насосная станция предназначена для подъема из скважины и подачи ее в напорной трубопровод.

Станция предназначена в качестве самостоятельного сооружения подземного водозабора централизованной системы хозяйственно-питевого производственного и протипожарного водоснабжения.

Насосная станция согласно СНиП РК 4.01-02-2009 по степени обеспеченности подачи воды относится к II-й категории.

В качестве водоподъемного оборудования принят скважинный насос марки Wilo «TWI4.09-15-DM-D», Q=6м^3/час; H=65 м; N=2,2 кВт.

Шкаф управления погружными насосами:

Управляет погружными насосами осуществляется в автоматическом режиме от уровня воды в резервуарах. При включении насоса начинает заполнять накопительную емкость до установленного уровня поплавка, при достижении установленного значения останавливает насос и переходит в ждущий режим. При падении уровня воды до установленного значения поплавка в емкости, включает насос. В состав насосных станций входят:

а) подземная камера насосной станции, в которой расположено устье водозаборной скважины, над которым устанавливается оголовок. Вокруг устья скважины цементируется воротник радиусом не менее 2м.

б) подземная камера, в которой расположены погружные, электронасосные агрегаты, трубопроводы с запорной арматурой, водомеры, щиты управления насосными агрегатами.

Подземные камеры представляют собой железобетонные колодцы диаметром 2000мм высотой 2.4м.

7.1.8. Резервуары чистой воды емк. 150м^3(2шт)

Типовой проект «Резервуар для воды прямоугольный монолитный емкостью 150м3 для IVГ климатических подрайонов с сейсмической активностью 8 баллов » разработан АО «Казахский Водоканал проект» на оснований договора №021-05-2013 от 9 июля 2013 года в соответствий с техническим заданием, согласно СНиП РК 1.02-03-2009.

«Типовая проектная документация» и СНиП РК 4.01-02-2009

«Водоснабжение.Наружные сети и сооружения». Данный проект предназначен для использования в качестве материала для проектирования при привязке резервуаров в

системе хозяйственно-питьевого водоснабжения промышленных предприятий и населенных пунктов.

Назначение и область применения

Резервуар предназначен для хранения противопожарного, регулирующего и аварийного запасов питьевой воды.

Для обеспечения требуемого качества запаса воды в резервуаре, предназначенного для непосредственной подачи потребителю, предусмотрены следующие мероприятия:

- вентиляция резервуара через фильтр-поглотитель:
- наружная гидроизоляция по всей высоте стен и под днищем, а также дополнительный слой гидроизоляций в зоне грунтовых вод:
- обработка всех внутренних поверхностей проникающей гидроизоляцией, увеличивающей водонепроницаемость до W8.

Область применение типового проекта – территория Республики Казахстан для IVГ климатических подрайонов с сейсмической активностью 8 баллов.

Техническая характеристика

Резервуар относится к сооружению II класса с ненормированной степенью огнестойкости и II класса по степени ответственности. Предоставляет собой монолитную железобетонную емкость прямоугольную в плане, загубленную в грунт полностью или частично, с обсыпкой грунтом, обеспечивающим теплоизоляцию. Резервуар для воды емкостью 150м3 имеет размеры 6х9 м, высоту до низа балки перекрытия 3,6 м. Максимальный уровень воды принят 3,3 м полезный объем 163,65м^3.

За относительную отметку 0,000 принята отметка верха днища резервуара.

В резервуаре содержится вода с температурой не более 30ºС.

Оборудование резервуара

- подводящий (подающий) трубопровод:
- отводящий трубопровод:
- переливное устройство:
- спускной (грязевой) трубопровод:
- промывочный трубопровод:
- устройство для впуска и выпуска воздуха при наполнении и опорожнении резервуара:
- устройство для автоматического измерения и сигнализаций уровня воды в резервуаре.
- Подводящий трубопровод диаметром 100 мм вводится в резервуар через стену (отметка оси 750 мм) и представляет собой вертикальную трубу с водосливной воронкой
- Отводящий трубопровод диаметром 100 мм, ось которого располагается на -1,150 мм ниже днища резервуара, представляет собой сварную конструкцию из стальной трубы с наклонным входным участком и косыми срезами деталей. Перекрыт сверху решёткой с шагом прутьев 30 мм и толщиной прута 6 мм.
- Переливное устройство гарантирует резервуар от переполнения.

Переливное устройство, диаметром 100 мм выполнено в виде трубопровода, входящего в резервуар через стену. Верх трубы заканчивается водосливной воронкой. По вертикальной части переливного устройства выполняется гидравлический затвор с высотой водяной пробки не менее 500 мм. Водяная пробка исключает контакт с окружающей атмосферой.

Отметка верха переливного устройства – кромки воронки - 100 мм выше максимального уровня воды в резервуаре.

- Спускной (грязевой) трубопровод диаметром 100 мм расположен под днищем резервуара, о бетонирован и имеет наклонный участок с выходом на уровень днища дренажного приямка. Сток грязевых вод к спускному трубопроводу обеспечивается набетонкой с уклоном 0,005 к дренажному приямку.

- Смыв осадка в резервуаре емкостью150м^3 осуществляется бранспойтом шланг которого спускаетя люк - лаз.

Для предотвращения образования застойных зон в резервуаре подводящий и отводящий трубопроводы размещены в противоположных сторонах резервуара.

Технологические трубопроводы: подводящий, отводящий, переливной и спускной диаметром 100 мм приняты из стальных электросварных труб по ГОСТ 10704-91* с внутренней и наружной антикоррозийной изоляцией, выполненной в заводских условиях. Антикоррозийную внутреннюю и наружную изоляцию стальных фасонных частей выполнить в заводских или базовых условиях.

7.2. Насосная станция 2-го подъема

Насосная станция II-го подъема предназначена для подачи воды из резервуаров в разводящие сети села Жанаоткел.

Насосная станция 1-ой категории.

Расчет насосной станции производится на максимальный часовой расход в максимальные сутки 10.34 м^3/час. С учетом пожара расход равен 10.34 м^3/час. В проекте приняты 2 насосные установки. Рабочая установка WILO TESCOR-2 Helix V 1603/SKw-EB-R фирмы "TESCO" с 2-мя насосами (1 рабочий, 1 резервный) подачей 10,0м3/час каждый, напор 35м. и пожарная установка WILO TESCO 2 Helix V 1604/SK-FFS-R-05 фирмы TESCO Wilo" с 2-мя насосами (1 пожарный, 1 резервный) подачей 18,0м^3/час каждый, напор 35м. и бактерицидными установками УУФОВ-20, в количестве 2-х штук (1 рабочие, 1 резервная) фирмы "TESCO Wilo", где происходит очистка воды.

Производительность одной бактерицидной установки 20 м^3/час.

Проектом предусмотрена дизельная электростанция.

Две всасывающие линии предусмотрены стальными трубам диаметром 108х4,0, две напорные линии предусмотрены стальными трубами диаметром 108х4. На всасывающих и напорных трубопроводах предусмотренная запорная арматура.

В насосной станции предусмотрен приямок с дренажным насосом против возможного затопления агрегатов при аварии. Насосная установка расположена на фундаменте высотой 150мм, электродвигатели насосов расположены на высоте более 0,5м от пола.

Стальные трубы окрасить масляной краской по грунту БТ-57.

7.2.1. Водонапорная башня ёмкостью 15 м3 Н=12м

Водонапорная башня принята по ТП РК 25-100 ВБ «Унифицированные водонапорные стальные башни емкостью 15м^3, высотой опоры 12м.

Оборудование башни состоит из напорно–разводящего трубопровода, переливной и спускной труб. От насосной станции по трубопроводу вода поступает в нижную часть опоры башни. Этот же трубопровод служит для отвода воды из башни к потребителям.

Переливная труба заканчивается на наивысшем уровне воды в баке.

Для возможности полного опорожнения башни и промывках и ремонтах, от нижней части опоры прокладывается спускная грязевая труба.

Для размещения необходимого оборудования рядом с башней устраивается колодец, в котором на водопроводе и спускной трубе устанавливаются задвижки с ручным приводом, а конец переливной трубы выпущен над земляной обсыпкой от уровня земли. От колодца спускная труба отводится с разрывом струи в открытый кювет.

7.2.3. Поселковые сети

Водопотребителями с. Жанаоткел являются - население, в личном пользовании и на противопожарные нужды. Численность населенного села составляет - 268 человек.

Режим водопотребления на хозяйственно-питьевые нужды , согласно СНиП РК 4.01.02-2009 принят круглосуточно.

Расход воды на наружное пожаротушение принят - 5 л/сек по приложению 3 к техническому регламенту "Общие требования к пожарной безопасности".

Источником водоснабжения является проектируемый водозабор (скважина). В проекте принята объединенная система хозяйственно-противопожарного водопровода.

Для разбора воды населением из водопроводных сетей в проекте предусмотрен подвод воды непосредственно к границам жилых участков к потребителям с установкой колодцев на 2-6 домов. Для учета воды предусмотрены в колодцах водомеры (счетчики,запорные арматуры). В проекте принято счётчик холодной воды (водосчётчик) СХВ 1,5м^3/час. Принцип работы водосчетчиков (механических, тахометрических) состоит в подсчете количества вращений крыльчатки, находящейся внутри счетчика, и вращающейся под давлением потока воды. Механизм счетчиков, отвечающих за точность показаний, расположен в отдельной части, которая изолирована от попадания в него воды.

Наружное пожаротушение запроектировано из пожарных гидрантов, установленных на кольцевых сетях водопровода. Места расположения пожарных гидрантов указываются на ближайших зданиях, на видном месте на высоте 2-2,5м от земли специальными указателями, выполненными с использованием флуоресцентных или других светоотражающих покрытий. Указательный знак выполняется из металла толщиной 1мм размером 300х300мм в соответствии с ГОСТ 12.4.026-76* "Цвета сигнальные и знаки безопасные», ГОСТ 12.4.000-75* "ССВТ.Монтажная техника для защиты объектов. Общие требования". Протяженность водопровода составляет:

Ø 110х6,6мм - 4001,0 м;

Ø 63х3,8мм - 27,0 м;

Ø 20х2,0мм - 3000,0 (до границ жилых участков)

Соединение полиэтиленовых труб с задвижками и фасонными частями выполняется с помощью монтажных вставок.

В качестве уплотняющего материала во фланцевых соединениях применяется мягкая эластичная резина толщиной 5мм. Пересечение полиэтиленовыми трубопроводами стенок колодцев предусмотрено с помощью полиэтиленовых гильз. Зазор между гильзой и трубопроводом заделать водонепроницаемым эластичным материалом. Соединение полиэтиленовых труб следует выполнить на втулках ПЭ.

В связи с высокое положение уровня подземных вод (УПВ) выполнит наружная гидроизоляция колодцев. Для более качественной изоляции швов и железобетонных стен состав наносится в два слоя. Второй слой можно наносить после высыхания первого без увлажнения стен. Выполнит мастику на битумно-полимерной основе. Для заделки швов между кольцами использовать водонепроницаемый цементный растворы. Вокруг водопроводных колодцев следует предусматривать водонепроницаемые отмостки с уклоном 0,03 от сооружения. Ширина отмостки должна быть 1 м, бетон марки кл. В7.5, толщиной 150мм.

Под задвижки и гидранты предусмотрены бетонные столбики в колодцах. Крепление задвижек к столбикам производится при помощи хомутов и анкерных болтов согласно требованиям СН РК 4.01-05-2002 и серии 4.900-9 вып. 0-1. В пониженных участках сети предусмотрены выпуски в сторону мокрых колодцев с установкой задвижки Ø 50мм.

Промывка полиэтиленовых(Д110,63,20) и стальных(Д50,15) труб с дезинфекцией.

Выполнить гидравлическое испытание полиэт. (Д110,63,20) и стальных(Д50,15) труб

В повышенных участках во избежание воздушных пробок (скопление воздуха) установлены вантузы для чистой воды. Belgicast BV-05-60 Д50ммна Ру=1,6Мпа.

Колодцы на сетях водопровода выполнены из сборных ж/б круглых колодцев Ø2000, Ø1500 Ø1000 по ТРП 901-09-11.84. и по серии Т.П.3.900.1-14 вып.1.

Основание под колодцы принято выравнивающий слой из местного мягкого грунта t=100мм. Вокруг люков колодцев предусматривается отмостка шириной 1м с уклоном от люков. Бетонные поверхности колодцев со стороны обратной засыпки окрасить битумом за 2 раза. После испытания трубопроводы подвергаются промывке и дезинфекции.

Соединение полиэтиленовых труб с задвижками и фасонными частями выполняется с помощью монтажных вставок.

Пересечение дороги

При пересечении с существующими дорогами прокладка трубопроводов выполняется закрыто, водопроводных труб проложить в полиэтиленовом футляре по СТ РК ISO 4427-2-2014 после окончания работ восстановить существующий тип покрытия.

Прокладка сетей и сооружений в мокрых грунтах

При прокладке напорных трубопроводов в мокрых грунтах необходимо предусматривать следующие мероприятия:

1)Под водопроводные и канализационные трубопроводы, прокладываемые ниже уровня грунтовых вод, предусмотрено искусственное основание: песчано-гравийная смесь толщиной 0,15м.

2)При устройстве колодцев необходимо выполнить следующие мероприятия: а) На утромбованное щебнем основание укладывают бетонную подготовку толщиной 100мм из бетона М-50.

в) Снаружи огрунтовать раствором битумной - полимерной с последующей.

3)Трубы, в мокрых грунтах следует заделывать в стенки колодцев, с зазором 30мм на чеканку. Отверстие со стороны наружной поверхности патрубка бетонируется. Бетонная заделка должна выходить за пределы наружной поверности стенки колодца на 100мм, а края ее должны перекрывать отверстие в стенке колодца. Щель между трубой и патрубком зачеканивается смоляным канатом, выходные отверстия щели заделываются асбестоцементом.

Прокладка трубопроводов в мокрых грунтах

Основание под трубопроводы принято укладку трубопроводов предусмотреть, выровнявши слоем из местного грунта t=100мм

Строительство в сейсмических районах

Строительство трубопроводов и сооружений в сейсмических районах следует осуществлять теми же способами и методами, как и в обычных условиях, но с выполнением предусмотренных проектом мероприятий по обеспечению их сейсмостойкости. Стыки стальных трубопроводов и фасонных частей следует сваривать только электродуговыми методами и проверять качество сварки их физическими методами контроля в объеме 100%

Антисейсмические мероприятия выполнены в соответствии со СНиП РК 2.03-30-2006 «Строительство в сейсмических районах» с учетом сейсмичности площадки 8 баллов.

В целях предупреждения разрушений во время землетрясений на сетях водовода предусмотрено:

1) присоединение фасонных частей, расположенных в водопроводных колодцах, к трубопроводам производится посредством монтажных вставок для создания гибких стыковых соединений;

2) пересечение полиэтиленовыми трубами стен колодцев согласно СН РК 4.01-05-2002, выполняется в полиэтиленовой гильзе длиной 0,2м с заделкой зазора между гильзой и трубопроводом асбестовым шнуром с герметизацией концом гильзы гернитом;

3) железобетонные кольца и перекрытия, водопроводных колодцев фиксируются деталями МС-3, МС-5, МС-7.

4) на сопряжении нижнего кольца и днища устраивается замок из монолитного бетона класса В12,5.

8. Архитектурно-строительные решения

8.1. Насосная станция 1-го подъема

Объемно-планировочное решение. (2шт).

За условную отметку 0,000 принят уровень отметки земли, что соответствует абсолютной отметке местности 440.142 Насосная станция 1-го подъема выполнена по ТП РК1- 12 ВС СКВ (IVГ) - 2009.

При разработке типовой документации приняты следующие условия строительства

- число градусов суток отопительного периода (°С сут) - 4600;
- нормативное значение ветрового давления - 0,38 кПа (38 кг с/м^2), местности- «В»;
- нормативное значение веса снегового покрова – 0.5 кПа (50 кгс/м?); . > грунты основания *- непучинистые, непросадочные со следующими нормативными значениями характеристик:

угол Внутреннего трения fн = 20°;

модуль деформации Е = 3.2 МПа;

коэффициент пористости у = 0,69;

удельное сцепление с = 4кПа;

плотность р = 1,86 т/м^3 ;

коэффициент готовности по грунту в расчетах оснований по деформации – yl = 1.0;

- рельеф местности спокойный, грунтовые воды отсутствуют.

За отм. 0,000 принят уровень планировочной отметки земли.

Уровень ответственности сооружения - II.

Проектируемое сооружение представляет собой подземный круглый колодец глубиной 2,4м, диаметром 2м выполненной из сборных железобетонных колец по ГОСТ8020-90 по монолитной железобетонной плите. На поверхности земли выполнена земляная обваловка.

Горизонтальную гидроизоляцию выполнять из цементно-песчаного состава 1:2, толщиной слоя 20 мм. на отм. - 0,030 мм.

Вертикальную гидроизоляцию боковых поверхностей стен колодца, соприкасающихся с грунтом, выполнять обмазкой горячим битумом за 2 раза по холодной грунтовке.

Все применяемые изделия должны иметь санитарно -гигиенические и противо-пожарные сертификаты.

Запрещается применение строительных конструкций и материалы без данных контроля территориальных санэпидемстанций по содержанию радиоактивных веществ и уровней мощности Внешнего гамма-излучения в соответствии с указаниями СН РК 2. 04-11-2001 "Положение о радиационном контроле на объектах строительства, предприятиях стройиндустрии и стройматериалов.”

При производстве строительно-монтожных работ, транспортировке и складировании строительных материалов и конструкций, а также при производстве работ в сезон отрицательных температур, следует руководствоваться указаниями соответствующих нормативных документов, а также СНиП РК 1.03-05-2001 «Охрана труда и техника безопасности в строительстве».

8.1.2. Насосная станция II-го подъема с бактерецидными установками

Объемно-планировочное решение

Здание насосной станция II-го подъема с бактерицидными установками одноэтажное, прямоугольной формы, заглубленное, с размерами по осям 6.3 х 6.38м. Высота от пола (площадка входа) до потолка 3.85м. Отметка пола машинного зала - 3.000

В здании размещается машинный зал.

Планировочное решение здания выполнено с учетом создания оптимальных условий для работы персонала.

Класс здания-II

уровня ответственности - II (нормального), не относящиеся к технически сложным

8.1.3. КПП. Объемно-планировочное решение.

Объемно-планировочные решения сторожки разработаны в соответствии с требованиями СП РК 2.04-104-2012 «Естественное и искусственное освещение», СП РК 2.04-107-2013 «Строительная теплотехника», заданием на проектирование.

КПП представляет собой одноэтажное здание прямоугольной формы, с размерами в осях 3.0м х3.0м без подвала и технического подполья. Несущими элементами являются продольные стены толщиной 380мм. С утеплением из мин. плита "Misot" ПТЭ-150 - 70мм и отштукатуренные по сетке цементно-песчаным раствором.

За относительную отметку 0.000 принято абсолютная отметка 218,55 отметка здании охраны.

Работы по устройству монолитных бетонных и железобетонных конструкций выполняется в соответствии с требованиями СНиП РК 5.03-34-2005 "Бетонные и железобетонные конструкции монолитные". Все бетонные и железобетонные конструкции, заглубленные в грунт, выполняется из бетона кл. В15 по водопроницаемости W4, на сульфатостойком цементе. Под всеми монолитными бетонными и железобетонными конструкциями выполнять бетонные подготовки из бетона кл. В 3.5 толщиной 100мм по подушку толщиной 1,0 м, с послойному уплотненному грунту, толщина слоя 0,25м. Размер подготовки принять больше размеров подошвы конструкции на 100мм с каждой стороны. Боковые поверхности всех конструкции, соприкасающиеся с грунтом обмазать горячим битумом за 2 раза.

На отметке -0.030 выполнить горизонтальную гидроизоляцию из цементно-песчаного раствора состава 1:2 толщиной 30 мм.

Землянные работы и основание под фундаменты выполнять в соответствии стребованием СН РК 5.01-02-2013 " Основания зданий и сооружений ".

Монтаж сборных железобетонных конструкций вести в соответствии с требованием СНиП РК 5.03-34-2005 «Бетонные и железобетонные конструкции сборные ".

8.1.4.Уборная на 1 очко. Объемно-планировочное решение

- здание индивидуальной разработки, прямоугольной формы в плане с размерами в осях 1,56х1,32 м, с водонепроницаемым выгребом.

8.1.5. Резервуар 150м.^{3} Объемно-планировочное решение.

Проектируемый резервуар размерами 9х6 м.

Резервуар относится к сооружениям II класса ответственности с ненормируемой степенью огнестойкости.

8.1.6. Водонапорная башня на 15 м^3. Объемно-планировочное решение

Типовой проект ТП РК 15-100 ВБ 8С унифированных водонапорных стальных башен заводского изготовления емкостью бака 15м^3, с водозаполненной опорой высотой 12м.

8.2. Насосная станция 1-го подъема. Конструктивные решения.

Днище и стенки резервуара монолитные ж/бетонные из бетона на сульфатостойком портландцементе по ГОСТ 22266-76 с армированием сварными сетками по ГОСТ 8478-81 и отдельными арматурными стержнями.

Класс бетона - В20, марка по морозостойкости F 50, марка по водонепрницаемости W6, при степени ответственности сооружения - 2.

Перекрытие монолитное железобетонное на сульфатостойком цементе.

Бетонные работы по возведению монолитных конструкций вести в соответствии с требованиями СНиП 3.01.01-87 "Несущие и ограждающие конструции", СНиП 3.05.04-85* "Наружние сети и сооружения водопровода и канализации".

Арматурные каркасы и сетки перед установкой в опалубку объединить в пространственный каркас путем контактной точечной электросварки.

Снятие несущей опалубки производить после достижения бетоном 70 % проектной прочности.

После снятия опалубки произвести контрольное заполнение водой, затем выполнить обратную засыпку пазух.

Монтаж сборных конструкций осуществлять в соответствии с указаниями СНиП 3.01.01-87 "Несущие и ограждающие конструкции".

Сборные железобетонные плиты перекрытия укладывать на выровненные поверхности стен по слою цементного раствора М 100, толщиной 10 мм. Швы между плитами очистить от мусора и залить раствором М 100.

8.2.1. Насосная станция 2-го подъема. Конструктивные решения

СНиП РК 5.02-02-2010 " Каменные и армокаменные конструкции», СН РК 5.01-02-2013 «Основания зданий и сооружений". СП РК 2.03-30-2017 «Строительство в сейсмических районах".

Здание насосной станция II-го подъема с бактерицидными установками решено в жесткой конструктивной схеме с продольными несущими стенами. Пространственная жесткость здания обеспечивается совместной работой несущих стен, плит покрытия.

Фундаменты под стены- ленточные монолитные из бетона класса В 12,5 с конструктивным армированием по подошве сетками.

Горизонтальная гидроизоляция выполняется на отм. -0.020 из цементого раствора состава 1:2 толщиной 20мм.

Надземная часть выполнена из полнотелого кирпича толщиной 380 мм - из обожженного полнотелого кирпича марки КР-р-по 250х120х65 /1НФ/100/2,0/25 по ГОСТ Р 530-2012 на цементно-песчанном растворе М50 со спецдобавками и пластификаторами, повышающими сцепление кирпича с раствором.

Перемычки над дверными и оконными проемами монолитные железобетонные.

Покрытие - круглопустотные железобетонные плиты.

Утеплитель- керамзит V=600 кг/м^3 от 100-150 мм.

Оконные блоки - из профилей ПВХ.

Двери – деревянные

Кровля - односкатная рулонная.

Полы по деталям серии 2.244-1 в. 6. - керамическая плитка.

Крыльца из монолитного бетона кл. В7,5.

Внутренняя отделка выполнена в соответствии с назначением помещений. .

Наружная отделка фасадов:

цоколь - штукатурка цем. песчаным раствором,

стены - штукатурка цем. песчаным раствором, известковая побелка.

Отмостка - асфальтобетонная шириной 1500мм по уплотненному основанию

Здание оборудовано монорельсом грузоподъемностью 1 т.

8.2.2КПП. Конструктивные решения

Здание запроектировано из следующих конструктивных элементов:

Фундаменты - ленточные монолитные железобетонные из бетона кл. В 15

Наружные и внутренние стены выполнены из обожженного глиняного кирпича марки КОРПо 1НФ/100/2.0/50 по ГОСТ 530-2012 на цем. песчаном растворе М50.

Покрытие - деревянные балки.

Окна дереянные ГОСТ 11214-2003, двери деревянные ГОСТ 14624-84.

Перемычки - монолитные железобетонные из бетона кл. В15.

Кровля- металлочерепица марки "Классик" по деревянным стропилам и обрешеткам.

Утеплитель- минвата у=125кг/м3 толщ. 100мм.

Отмостка- асфальтобетонная, шириной 1000 мм с уклоном от стены.

Полы- линолеум.

8.2.3. Уборная на 1 очко. Конструктивные решения

Выгребная яма из армированого бетона кл. В15 на сульфатостойком цементе. Горизонтальную гидроизоляцию стен выполнить на отметке -0.040 из цементного раствора состава 1:2 толщиной 20 мм.

Стены уборной выполнить из обожженного кирпича КОРПо 1 Нф/100/2,0/50ГОСТ 530-2007 на цементно-песчанном растворе М-25, Rnt>120 КПа.

Стены и днище выгреба выполнить из бетона кл. В7.5 и В15 W4 на портландцементе.

Кровля скатная из волнистых асбестоцементных листов по ГОСТ 30340-95 с перекрытием листов не менее двух волн. Все деревянные элементы, соприкасающиеся с грунтом и кладкой антисептировать и осмолить.

Наружная отделка стен - штукатурка под шубу с мелким набрызгом.

Внутренняя отделка стен - штукатурка с последующей окраской известью. Столярные элементы окрасить эмалями за 2 раза. Отмостка шириной 1.0 м по серии 2.110-3П. Площадь застройки - 5.28 м². Строительный объем - 15.50 м³.

8.2.4. Резервуар на 150 м³. Конструктивные решения

Резервуар представляет собой монолитную железобетонную емкость.

Плита покрытия железобетонная ребристая толщиной 350 мм по серии 1.465.1-20 вып.0

Стены - монолитные железобетонные толщиной 400 мм из бетона класса В15 с маркой по водонепроницаемости W6 и морозостойкости F50.

Днище - монолитные железобетонные толщиной 400 мм из бетона класса В15 с маркой по водонепроницаемости W6 и морозостойкости F50.

Подготовка из бетона класса В3,5 толщиной 100 мм.

Антикоррозионная защита выполняется в соответствии с требованиями СНиП 2.03.11-85.

Металлические элементы окрашиваются тремя слоями лака ХС-76 по слою грунта ХС-010.

8.2.5. Водонапорная башня на 15 м³. Конструктивные решения

Водонапорная башня состоит из бака и опоры, составляемой из частей, длиной по 6 и 9м.

Баки различной емкости имеют один унифицированный диаметр-1220мм.

Диаметр водозаполненной опоры меняется следующим образом:

- бак, емкостью 15 м³, высотой опоры 12 м, диаметром 1220мм;

не имеет днища и переходит конической частью (горловиной) в цилиндрическую опору, заполненную водой. Стальная крыша приваривается на заводе к цилиндрической стенке бака и является диафрагмой жесткости. В крыше имеется смотровой люк. На внутренних стенках бака приварены скобы льдоудержателя.

Наружная лестница стальная с предохранительным ограждением. В Альбоме I дан вариант вращающейся лестницы. Внутри башни предусмотрены скобы для спуска обслуживающего персонала при очистке и ремонте башни. На высоте 3,4м от уровня земли опора снабжена герметическим смотровым люком. Ребра жесткости могут служить так для устройства временного деревянного настила во время производства монтажных и ремонтных работ.

Башни своим днищем крепятся сваркой к закладным пластинам, закрепленным в фундаменте. К одной из этих пластин приваривается нижняя часть шарнира для подъема башни. Для подъема башни методом поворота ее на шарнире фундамента использовано предложение Рожновского.

Нижняя часть шарнира приваривается к нижней обечайке опоры через накладку.

Для ускорения строительства рекомендуется производителю строительных работ изготовить закладные детали своими силами. Фундаменты башен запроектированы из монолитного бетона класса В12,5, укладываемого на уплотненный гравием грунт основания. Нижняя часть опор обсыпается землей на высоту 2,45м. Откосы насыпи укрепляются одерновкой или травосеянием. Для объема на насыпь устраивается деревянная лестница. Под выпуском переливной трубы в насыпи устраивается бетонный лоток для защиты от размывания.

Антикоррозионная мероприятия

Антикоррозионная защита строительных конструкций предусмотрена в соответствии с требованиями СН РК 2.01-01-2013 "Защита строительных конструкций от

коррозий" Открытые поверхности стальных конструкций после выполнения всех сварочных работ окрасить огнезащитными красками ГФ-021-1 в 1 слой и ПФ 115-в 2 слоя. Закладные детали покрываются цементным раствором М100 толщиной 10мм.

Все деревянные элементы антисептировать и окрасить влагостойким антипиреновым составом.

Защитный слой арматуры монолитных конструкций соответствует требованиям СНиП 5.03-34-2005 "Бетонные и железобетонные конструкции". Грунты основания не агрессивны по отношению к бетонам на обычном портландцементе.

Протвопожарные мероприятия

Противопожарные мероприятия выполняются в соответствии с требованиями СНСН РК 2.02-01-2014 "Пожарная безопасность зданий и сооружений".

Двери на путях эвакуации открываются наружу. Отделочные материалы должны иметь сертификат качества, в обязательном порядке согласованный с Госпожинспекцией и санэпидстанцией. Элементы из древесины подлежат антисептированию и окраске влагостойким и антипиреновым составом в соответствии с требованиями СН РК 2.01-01-2013. Стальные конструкции покрываются огнезащитными красками ГФ-021-1-в 1 слой.

9. Электроснабжение. Наружное электроосвещение

9.1. Электротехническая часть

Электротехническая часть проекта выполнена на основании задания на проектирование, чертежей топосъемки строительной части и смежных разделов в соответствии с требованиями технической и нормативной документации, а также технические условия №50-27-23 от 19.01.2023г.

Электроснабжение водоснабжения с. Жанаоткел Жамбылского района, осуществляется от проектируемой трансформаторной подстанции КТП 25/10-0,4кВ мощностью 25кВА и предусмотрен резервный источник питания дизельная электростанция типа APD 25 A, мощностью U~380 23,0кВА/18,4кВт.

Согласно выданных ТУ ТОО "ЖЭС» №50-27-23 от 19.01.2023г подключение КТП - 25/10-0,4кВ осуществляется от ВЛ-10кВ ПС 35/10кВ "Ерназар" со строительством одноцепной ВЛ-10кВ проводом СИП-3.

Выбор марок и сечения проводов произведен по их механической прочности с учетом токовых нагрузок и потере напряжения у потребителя, не превышающей 5%. Приняты провода марки СИП-3, сечением 1х50м

Строительство ВЛ-10кВ предусматривается с применением на ж/б стойках серии СВ-105 подвеской самонесущих изолированных проводов марки СИП-3.

При проектировании имеющихся карт регионирования были приняты следующие климатические условия:

Проектируемая линия проходит в населенном участке.

Закрепление опор в грунте и их заземление выполнить согласно серии 3.407.1-143 и 3.407-150.

Учет электроэнергии осуществляется приборами учета (счетчики электронные) установленными на щите 0,4кВ проектируемой КТП 250-10/0,4кВ.

Распределительные сети КЛ-0,4кВ выполняются кабелями марки АВБбШв-1,0кВ проложенными в траншее по серии А11-2011.

Насосной станции I-ого подъема на водозаборной скважине силовыми электроприемниками являются насосное оборудование, которой предоставляется комплектно со шкафом управления. Управление насосами предусмотрено в автоматическом режиме от уровня воды в резервуарах, в зависимости от давления в напорном трубопроводе. Реле давления и контрольный кабель предоставляется по коммерческому предложению комплектно.

Насосной станции II-ого подъема осуществляется в автоматическом режиме, в зависимости от давления в напорном трубопроводе. Реле давления и контрольный кабель предоставляется по коммерческому предложению комплектно.

Ремонтное освещение для персонала принята переносной аккумуляторный фонарь.

Средняя горизонтальная освещенность 2 лк.

Проектом предусматривается строительство ВЛИ-0,4кВ на стойках в количестве - 11 шт., с подвеской самонесущих изолированных проводов марки СИП-4 4х16мм², от опора №1 до №12. Наружное охранное освещение по периметру водозабора, выполняется опоры консольными со светильниками ЖКУ-28 с лампой ДНаТ-70, мощностью 70Вт, в количестве 10 шт. Шаг светильников 30-33м. Учет электроэнергии осуществляется приборами учета (счетчики электронные) установленными на щите 0,4кВ проектируемой КТП 250/10-0,4кВ. Управления освещениям выполняется от проектируемой КТП. Управление освещением ручное и автоматическое от фотореле. Выбор марок и сечения кабеля произведен по их механической прочности с учетом токовых нагрузок и потере напряжения у потребителя, не превышающей 5%. Приняты кабелями марки АВБбШв-1,0 с расчетными сечениями.

Пересечения с существующими подземными инженерными коммуникациями и автодорогой выполнить в полиэтиленовой трубе Ø110х11.0, ПЭ100.

Проектом предусмотрены контуры заземления КТП, насосной станций I-го и II-го подъема выполненные сталью круглой Ø10мм. В качестве вертикальных заземлителей применены стальные стержни Ø12мм по 5 метров.

Все электромонтажные работы выполнить согласно ПУЭ РК и ПТБ.

Основные показатели по электротехнической части проекта

№	Наименование	Показатель
1	Категория электроснабжения	1
2	Напряжение электросети, ВН, кВ	10
	Напряжение электросети, НН, В	380/220В
3	Количество установленных трансформаторной подстанции, мощностью 40кВА, шт	1
4	Расчетная мощность потребителей, кВт	21,2
5	Расчетный ток, А	22,4
6	Коэффициент мощности	0,93
7	Общая протяженность ВЛЗ-10кВ, м	565
8	Общая протяженность КЛ-0,4кВ, м	270

9.1.2. Силовые электрооборудования и электроосвещения.

Насосная станция II-го подъема с бактерицидными установками

Электротехническая часть проекта выполнена на основании задания на проектирование, чертежей строительной части и смежных разделов и в соответствии с требованиями технической и нормативной документации.

Основными электропотребителями проектируемого объекта являются технологическое оборудование, сантехвентиляция и освещение.

Насосной станции II-го подъема предоставляется комплектно со шкафом управления. Управление насосами предусмотрено в автоматическом режиме, в зависимости от давления в напорном трубопроводе. Реле давления и контрольный кабель предоставляется по коммерческому предложению комплектно.

1. Алгоритм управления насосной станции SiBoost Smart 2 Helix в комплекте из 2-х насосов VE 1602 (1раб.+1 рез)

- переключение на резервный при аварии рабочего;
- отключение и включение от реле давление от водопровода;
- отключение по нижнем уровня воды от датчика ДСХ;
- управления станции в режиме ручного управления прямым пуском от сети;

2. Алгоритм управления насосной станции SiBoost Smart 2 Helix в комплекте из 2-х насосов V 3602/2 (1пож.+1 рез)

- переключение на резервный при аварии рабочего;
- отключение по нижнем уровня воды от датчика ДСХ;
- управления станции в режиме ручного управления прямым пуском от сети;

В качестве вводной устройств (1Я) для проектируемого объекта предусмотрен ящик автоматического включение резерва ЯАВР3. Распределительные устройства приняты щиты-боксы типа ЩРН для установки модульной аппаратуры.

Согласно заданию управление электроприводами механизмов осуществляется автоматическом и в местном режиме. Распределительная сеть выполняется кабелями марки ВВГ в полу в стальной трубе и по стенам открыто на скобах в защитной ПВХ трубе. Для защиты групповых линий, питающих штепсельные розетки, предусматривается устройство защитного отключения (УЗО).

Проектом предусматриваются рабочее, аварийное и ремонтное освещение.

Напряжение сети рабочего и аварийного освещения ~220В, ремонтного ~36В. Нормы освещенности приняты в соответствии со СП РК 2.04-104-2012.

Выбор типов светильников произведен в соответствии с назначением помещений, их строительными данными, конструктивной особенностью светильника и высотой подвеса. Световые указатели "Выход" устанавливаются на путях эвакуации и у выходов из помещений. В качестве осветительных щитков приняты щиты-боксы типа КМПн-1/2 для установки модульной аппаратуры.

Групповая сеть освещения выполняется кабелями марки ВВГ по стенам открыто на скобах в защитной ПВХ трубе.

Для защиты обслуживающего персонала от поражения электрическим током все металлические части электрооборудования, нормально не находящиеся под напряжением, но могущие оказаться под таковым в результате нарушения изоляции, необходимо выполнить зануление и заземление и уравнивание потенциалов.

Защитное заземление по помещениям выполнить стальной полосой 4х25 на высоте 60мм от пола. Входные двери обойти по периметру контур заземления укладывается на держателях шин заземления, укрепленных самореземи по конструкциям стен на расстоянии 0,6 метров друг от друга. Все соединения в цепи заземления выполнить сваркой, места соединения стыков после сваркой должны быть окрашены. Защитному заземлению по проекту подлежат все нетоковедующие металлические части электрооборудования, которые могут оказаться под напряжением вследствие нарушения изоляции, заземление выполняется присоединением к магистрали заземления.

На вводе в здание выполнить систему уравнивания потенциалов путем объединения следующих проводящих частей:

-основной (магистральный) защитный проводник
-основной (магистральный) заземляющий проводник
-стальные трубы коммуникаций зданий и между зданиями

-металлические части строительных конструкций.

Все электромонтажные работы выполнить в соответствии с действующими ПУЭ РК нормами и правилами.

Основные показатели по электротехнической части проекта

№	Наименование	Показатель
1	Категория электроснабжения	1
2	Напряжение электросети, НН, В	380/220
3	Установленная мощность потребителей, кВт	15,12
4	Расчетная мощность потребителей, кВт	14,2
5	Расчетный ток, А	23,2
6	Коэффициент мощности	0,93

9.1.3. Автоматизация

Проект выполнен в соответствии с действующими стандартами и руководящими материалами с соблюдением соответствующих норм и правил техники безопасности.

Запроектированный уровень автоматизации отвечает требованиям, предъявляемым технологией производства. Среда производства - влагозащищенная, в связи с чем приборы контроля выбраны в соответствующем исполнении. Управление технологическим процессом осуществляется по месту.

Проектом предусматривается:

- Измерение и регулирование уровня воды в резервуаре;

Автоматическое регулирование насосной станции I-го подъема включение (Нмин=2560мм от дна резервуара) и отключение (Нмакс=4300мм от дна резервуара) по уровню воды в резервуаре. Датчик уровня принято РОС 102. Первичный преобразователь ПП устанавливается в резервуаре. Передающий преобразователь ППР устанавливается в здание с бактерицидной установкой.

Насосной станции хоз-питьевого водопровода предусмотрен защита неприкосновенного запаса воды по уровню воды в резервуаре (Нмин=2560мм от дна резервуара). Насосной станции противопожарного водопровода предусмотрен защита от сухого хода по уровню воды в резервуаре (Нмин=100мм от дна резервуара). Датчик уровня (ДСХ1, ДСХ2) предоставляется комплектно с насосной станции см. раздел ВК.

Кабели от датчиков до щита контроля прокладываются в траншее.

Проект выполнен в соответствии с требованиями "Правил устройства электроустановок".

Все нормально нетоковедущие части могущие оказаться под напряжением в следствии нарушения изоляции присоединить к обшему контуру заземления.

Основные показатели по автоматики

№	Наименование	Показатель

1	Датчик –реле уровня в комплекте, комплект	2

9.1.4. Контрольно-пропускной пункт

Электротехническая часть проекта выполнена на основании задания на проектирование, чертежей строительной части и смежных разделов и в соответствии с требованиями технической и нормативной документации.

В качестве вводно-распределительной устройств принять щиты-боксы типа ЩРВ для установки модульной аппаратуры.

Согласно заданию управление электроприводами механизмов осуществляется автоматическом и в местном режиме. Для защиты групповых линий, питающих штепсельные розетки, предусматривается устройство защитного отключения (УЗО).

Проектом предусмотрены рабочее и аварийное освещение.

Напряжение сети рабочего и аварийного освещения ~220В. Нормы освещенности приняты в соответствии со СП РК 2.04-104-2012.

Выбор типов светильников произведен в соответствии с назначением помещений, их строительными данными, конструктивной особенностью светильника и высотой подвеса. Световые указатели "Выход" устанавливаются на путях эвакуации и у выходов из помещений.

Групповая сеть освещения выполняется кабелями марки ВВГ по стенам под штукатуркой а ПВХ трубе.

Для защиты обслуживающего персонала от поражения электрическим током все металлические части электрооборудования, нормально не находящиеся под напряжением, но могущие оказаться под таковым в результате нарушения изоляции, необходимо выполнить зануление. Для зануления электрооборудования предусмотрена дополнительная жила.

Все электромонтажные работы выполнить в соответствии с действующими ПУЭ РК нормами и правилами.

Основные показатели по электротехнической части проекта

№	Наименование	Показатель
1	Категория электроснабжения	3
2	Напряжение электросети	380/220В
3	Расчетная мощность потребителей, кВт	2,1
4	Расчетный ток, А	3,5
5	Коэффициент мощности	0,92

9.2. Электрооборудование и электроосвещение

Контрольно пропускной пункт

Данный раздел проекта выполнен на основании задания на проектирование, строительных чертежей и в соответствии с требованиями нормативной документации:

СП РК 4.04-106-2013 Электрооборудование жилых и общественных зданий. Правила проектирования;

СН РК 2.04-01-2011 и СП РК 2.04-104-2012 "Естественное и искусственное освещение";

СН РК 4.04-07-2013 Электротехничесие устройства

ПУЭ РК 2015г. Правила устройства электроустановок.

Электроприемники данного объекта относятся к потребителям 3 категории электроснабжения. Рр=1,2 кВт.

9.2.1. Электроосвещение

Проектом предусмотрено рабочее освещение. Освещение выполняется люминесцентными светильниками. Выбор типа светильников производился в соответствии с назначением помещения и характеристикой среды. Освещенность помещений принята в соответствии со строительными нормами и правилами. Расчет номинальной мощности ламп произведен по удельной мощности - Ватт на кв.м освещаемой площади. Осветительные сети выполняются кабелем марки ВВГнг-LS в пустотах плит перекрытия, по стенам в поливинилхлоридных самозатухающих трубах - под слоем штукатурки.

Согласно заданию раздела ОВ проектом предусматривается электроотопление. Электроплиты ПЭТ-4 в количестве 6шт подключаются к электросети через двухместные розетки с 3-мя заземляющим контактом.

Защитные мероприятия

Все металлические части электроустановок, нормально не находящиеся под напряжением, должны быть занулены и заземлены. В качестве нулевых защитных проводников используются специально проложенные провода. На вводе в здание должна быть выполнена система уравнивания потенциалов путем объединения проводящих частей - основного защитного проводника, стальных труб коммуникаций здания, металлических частей строительных конструкций.

Все монтажные работы выполнить согласно действующим ПУЭ РК 2015г.

Основные технические показатели электроснабжения

№	Наименование	Единицы измерения	Показатели
1	Категория электроснабжения		III
2	Напряжение	В	380/220
3	Установленная мощность	кВт	0,011
4	Расчетная мощность	кВт	0,011
5	Расчетный ток	А	0,1

9.2.2. Пожарная сигнализация

Контрольно-пропускной пункт

Электротехническая часть проекта выполнена на основании задания на проектирование, чертежей строительной части и смежных разделов и в соответствии с требованиями технической и нормативной документации.

Основными электропотребителями проектируемого объекта являются технологическое оборудование, сантехвентиляция и освещение. Согласно заданию управление электроприводами механизмов осуществляется в местном режиме. В качестве распределительных устройств приняты щиты-боксы типа ЩРВ для установки в них модульной аппаратуры.

Сечение кабелей выбрано по токовой нагрузке и проверено на потерю напряжения.

Проектом предусмотрена рабочее, аварийное освещение.

Напряжение сети рабочего и аварийного освещения ~220В. Нормы освещенности приняты в соответствии со СП РК 2.04-104-2012.

Выбор типов светильников произведен в соответствии с назначением помещений, их строительных данных, конструктивной особенностью светильника и высотой подвеса. Световые указатели "Выход" устанавливаются на путях эвакуации и у выходов из помещений.

Групповая сеть освещения выполняется кабелем ВВГнг-0,66 в трубах ПВХ по стенам под штукатуркой и в пустотах плит перекрытия без трубы.

Штепсельных розеток принять со шторками. Для защиты групповых линий, питающих штепсельные розетки, предусматривается устройство защитного отключения (УЗО).

Для зануления электрооборудования предусматривается дополнительная жила. Все электромонтажные работы выполнить в соответствии с действующими ПУЭ РК нормами и правилами.

Основные показатели по электротехнической части проекта

№	Наименование	Показатель
1	Категория электроснабжения	3
2	Напряжение электросети	380/220В
3	Установленная мощность потребителей, кВт	4,1
4	Расчетная мощность потребителей, кВт	3,8
5	Расчетный ток, А	6,2
6	Коэффициент мощности	0,93

9.3. Видеонаблюдение

Данный проект выполнен на основании обследования и задания на проектирование, чертежей строительной части и в соответствии с требованиями технической и нормативной документации.

Проект выполнен в соответствии с действующими стандартами и руководящими материалами с соблюдением норм и правил техники безопасности.

Общая нагрузка Pp=1,0 Ip=4,5A.

В проекте для записи изображения с видеокамер используется 8-канальный цифровой видеорегистратор NVR-208. Питание видеокамер осуществить от восьмиканальных блока PW408S-12R постоянным напряжением 12V.

Система охранного телевидения (СОТ) построена на базе персонального компьютера со встроенной платой, который установлен в помещении охраны. Там же установлены источник вторичного электропитания для питания видеокамер.

Технические средства системы охранного телевидения обеспечивает:

1. Ручное управление элементами системы охранного телевидения;
2. Круглогодичное наблюдение за периметром здания;
3. Просмотр изображения от любой видеокамеры из помещения охраны;
4. Круглосуточную видеозапись в помещении охраны изображений от всех видеокамер с регистрацией времени, даты, номера видеокамеры или названия помещения;
5. Воспроизведения видеозаписи для просмотра;

Электропитание осуществляется сети переменного тока напряжением ~220В.

Разводка кабельной трассы выполнена кабелями марки КВК-В-2 из радиочастотного кабеля и жил питания, объединенных под единой оболочкой. Кабельная трасса проложена в кабельным канале по стенам.

Проект выполнен в соответствии с требованиями "Правил устройства электроустановок РК".

Основные показатели

Видеорегистратор 8-и канальный NVR-208, шт	1
Блок питания PW408S-12R, шт	2
UPS Mustek PowerMust 600 Offline, 360W, 2 розет., RJ-11, шт	1
Монитор LCD 24" 1280x1024, шт	1

9.3.1 Наружное видеонаблюдения

Данный проект выполнен на основании обследования и задания на проектирование, чертежей строительной части и в соответствии с требованиями технической и нормативной документации.

Проект выполнен в соответствии с действующими стандартами и руководящими материалами с соблюдением норм и правил техники безопасности.

Сигналы с 5 видеокамер передаются посредством кабельной сети на видеорегистратор. В видеорегистраторе установлен жесткий диск размером 1ТВ, что обеспечивает хранения видеоданных в течение недели. Просмотр видеоинформации осуществляется с монитора. На мониторе можно различить действия человека. Проектом предусмотрены видеокамеры наружной установки типа DS-2CD2023G2-IU.

Видеокамеры подключаются к видеорегистратору.

Сети системы видеонаблюдения выполняются кабелями марки U/UTP, прокладываемыми по стене в металлорукавах.

Кабели в зданий прокладываются в кабель каналах по стене и в траншее полиэтиленовых трубах ПЭ40 емкостью 1 канал.

Кабели сети видеонаблюдения прокладываются в траншее на глубине - 0,6 м.

Проект выполнен в соответствии с требованиями "Правил устройства электроустановок РК". Все нормально нетоковедущие части, могущие оказаться под напряжением вследствие нарушения изоляции, должны быть занулены и заземлены.

Основные показатели

Видеокамера корпусная уличная, f=20mm, IP66	4
Видеокамера куполная уличная, f=3,6mm, IP66	1

10.Отопление и вентиляция

10.1. Водопроводная насосная станция 2-го подъема

Проект вентиляции и отопления разработан на основании задания на проектирование и архитектурно-строительных чертежей и соответствует требованиям:

-СН РК 4.02-01-2011 "Отопление, вентиляция и кондиционирование"

Технические решения, принятые в рабочих чертежах, соответствуют требованиям санитарно- гигиенических и противопожарных норм и правил, обеспечивают безопасную для жизни и здоровья людей эксплуатацию объекта при соблюдении предусмотренных рабочими чертежами мероприятий.

ОТОПЛЕНИЕ

Расчетная температура наружного воздуха для холодного периода года принята-26°С

Расчетная температура внутреннего воздуха в холодный период года принята для насосной станции +5°С.

Система отопления запроектирована электрической, лучисто-конвективной, действующей периодически. В качестве нагревательного прибора приняты электропечи типа ПЭТ-4 с автоматическим управлением.

Расход тепла на отопление составляет4290Вт

В ЕНТИЛЯЦИЯ

В помещении насосной, электрощитовой и комнаты персонала естественная система вентиляции. Расчетная температура наружного воздуха наиболее холодной пятидневки минус 20°С. Воздуховоды систем вентиляции приняты из оцинкованной стали по ГОСТ 14918-80 класса "Н".

10.2. Здание охраны

Исходными данными для разработки чертежей отопление и вентиляции для сторожки являются:

- 1) Технологическое задание
- 2) Архитектурно-строительные чертежи
- СН РК 4.02-01-2011 "Отопление, вентиляция и кондиционирование"
- СП РК 2.02-101-2014 "Пожарная безоопасность зданий и сооружений"

Сейсмичность площадки-8 баллов

Отопление

Расчетная зимняя температура наружного воздуха наиболее холодной пятидневки (обеспеченностью 0,92) =-27,4°С.

Для поддержания в КПП температуры не 18°С в качестве отопительных приборов приняты электрические конвекторы ОВЭ-4-1,8-380. Конвектор имеет возможность автоматического и ручного регулирования мощности. Отопительные приборы снабжены блоками автоматического управления. Степень влагозащиты - IP54 и имеют уровень защиты от поражения током класса 0.

Вентиляция

Вентиляция естественная. Из помещения насосной с бактерицидными вытяжка осуществляется из нижней зоны. Воздуховоды системы ВЕ-1 изготовить из тонколистовой оцинкованной стали по ГОСТ 14918-80*

11. Охрана окружающей среды

В связи с вступлением с 1 июля 2021 года в действие Экологического кодекса Республики Казахстан от 2 января 2021 года № 400 – VI ЗРК государственная экологическая экспертиза будет, проходит отдельно.

Источниками загрязнения атмосферы при проведении строительных работ будут являться строительные машины и транспортные средства, работающие на участке строительства, земляные, сварочные работы. Используется строительная и грузовая техника: экскаваторы, бульдозеры, краны - работающая на дизельном топливе. На период эксплуатации объекта источники выбросов в атмосферу отсутствуют.

На стадии производства земляных работ в атмосферу выделяется пыль неорганическая, содержащая двуокись кремния. В случае высыхания грунта под воздействием солнца и ветра для снижения пылевыделений рекомендуется грунты смачивать водой с использованием поливомоечных машин. От увлажнѐнных грунтов при производстве земляных работ не происходит значительных пылевыделений. В целях уменьшения пыления строительный мусор перед вывозом смачивается водой.

Предусмотрены мероприятия по снижению пылеобразования, а также выбросов в атмосферу от работы двигателей автотехники.

Воздействие объекта на атмосферный воздух является допустимым.

Для защиты аллювиальных грунтов от разрушения в период строительства, предусмотрены рекультивационные мероприятия. Перед производством строительных работ производится выемка грунта согласно ведомости земляных работ. Временное складирование производится в отвалы. Данный объем грунта используется для восстановления ландшафтов после окончания строительства. Для сохранения поверхностного плодородного слоя почвы предусматривается его снятие с последующим распределением по рельефу. Перед началом выполнения земляных работ плодородный слой снимается бульдозером без нарушения естественного сложения и складируется в отвалы до окончания работ. По окончании строительных работ предусмотрен возврат плодородного слоя почвы.

Для предотвращения загрязнения поверхностного стока и подземных вод предусмотрены следующие мероприятия: гидроизоляция заглубленных частей водопровода; герметизированные оголовки; установка запорно-регулирующих и измеряющих основные параметры приборов; сбор и вывоз образовавшихся отходов в места, предназначенные для их утилизации или хранения.

В период эксплуатации объекта при постоянном контроле и уходе за состоянием водопроводных сооружений воздействие на водные ресурсы отсутствует.

Воздействие от строительства объекта на водные ресурсы является допустимым.

12. Санитарно-эпидемиологическая экспертиза

Рабочий проект соответствует требованиям СП «Санитарно-эпидемиологические требования к условиям труда и бытового обслуживания при строительстве, реконструкции, ремонте и вводе, эксплуатации объектов строительства» приказ Министра национальной экономики Республики Казахстан от 28 февраля 2015 года № 177, СП «Гигиенические нормативы к физическим факторам, оказывающим воздействие на человека» утвержденные приказом Министра национальной экономики Республики Казахстан от 28 февраля 2015 года №169.

13. Организация строительства

Проект организации строительства разработан на основании рабочих чертежей.

Состав проекта организации строительства не противоречит требованиям СН РК 1.03.00-2011 «Строительное производство. Организация строительства предприятий, зданий и сооружений» и содержит следующие разделы:

пояснительная записка;

краткая характеристика строительной площадки, зданий и сооружений;

определение продолжительности строительства.

В пояснительной записке приведены исходные данные: краткая характеристика площадки, зданий и сооружений; мероприятия по охране труда и технике безопасности; условия сохранения окружающей природной среды; обоснование потребности в основных строительных машинах и механизмах; обоснование потребности в автотранспорте.

Продолжительности строительства определена согласно СН РК 1.03-01-2016 «Продолжительность строительства и задел в строительстве предприятий, зданий и сооружений. Часть I», СН РК 1.03-02-2014 «Продолжительность строительства и задел в строительстве предприятий, зданий и сооружений. Часть II», СП РК 1.03-101-2013 «Продолжительность строительства и задел в строительстве предприятий, зданий и сооружений. Часть I», СП РК 1.03-102-2014 «Продолжительность строительства и задел в строительстве предприятий, зданий и сооружений. Часть II».

Согласно п.4.2 СН РК 1.03-101-2013 принимается метод линейной интерполяции исходя из имеющихся в нормах СП РК 1.03-102-2014, Б.5.2,1 п. 8.

Продолжительность строительства объекта принята 6,0 месяцев.

Начало строительства предусмотрено в третьем квартале 2023 года.

14. Сметная документация

Сметная документация разработана в соответствии с «Нормативным документом по определению сметной стоимости строительства в Республике Казахстан», утвержденным приказом КДСиЖКХ МИИР РК от 14.11.2017 г. №249-нқ, на основании государственных сметных нормативов, задания на проектирования и принятых проектных решений.

Сметная стоимость строительства подлежит утверждению заказчиком в установленном законодательством порядке, для строительства объектов за счет бюджетных средств и иных форм государственных инвестиций в соответствии с «Правилами утверждения проектов (технико-экономических обоснований и проектно-сметной документации)», утвержденными приказом МНЭ РК от 02.04.2015 г. № 304, и является основанием для определения лимита средств заказчика (инвестора) на реализацию объектов строительства в соответствии с пунктом 14 «Нормативного документа по определению сметной стоимости строительства в Республике Казахстан».

Сметная документация составлена ресурсным методом с использованием программного комплекса АВС-4 (редакция 2023.1) по выпуску сметной документации в текущих ценах 2023 года.

При составлении смет использованы:

1) ССЦ РК 8.04-08-2022 «Сборники сметных цен в текущем уровне на строительные материалы, изделия и конструкции» 2023 год (20 сборников);

2) ССЦ РК 8.04-09-2022 «Сборник сметных цен в текущем уровне на инженерное оборудование объектов строительства» 2023 год;

3) СЦПГ РК 8.04-12-2022 «Сборник сметных цен в текущем уровне на перевозки грузов для строительства» Отдел 1 Автомобильные перевозки 2023 год;

4) СЦЭМ РК 8.04-11-2022 «Сборник сметных цен в текущем уровне на эксплуатацию строительных машин и механизмов» 2023 год;

5) СЦЗТ РК 8.04-13-2022 «Сборник сметных цен на затраты труда в строительстве»;

6) «Сборники элементных сметных норм расхода ресурсов на строительные, ремонтно-строительные работы и монтаж оборудования (ЭСН РК 8.04-01-2022, ЭСН РК 8.05-01-2022, ЭСН РК 8.04-02-2022) Изменения и дополнения Выпуск 28»

7) УСН РК 8.02-03-2021 «Сборник укрупненных показателей стоимости строительства зданий и сооружений. Объекты непроизводственного назначения» (14 сборников)

В сметной стоимости строительства учтены дополнительные затраты:

- накладные расходы, определенные в соответствии с «Нормативным документом по определению величины накладных расходов и сметной прибыли в строительстве» (приложение 2 к приказу от 14 ноября 2017 года № 249-нк);

- сметная прибыль в размере 8 % от суммы прямых затрат и накладных расходов (п. 20, приложение 2 к приказу от 14 ноября 2017 года № 249-нқ);

- средства на непредвиденные работы и затраты в размере 2% от стоимости строительно-монтажных работ по главам 1-9 сметного расчета стоимости строительства (п. 85, приложение 1 к приказу от 14 ноября 2017 года №249-нқ);

- средства на временные здания и сооружения согласно НДЗ РК 8.04-05-2015;

- дополнительные затраты при производстве строительно-монтажных (ремонтно-строительных) работ связанные с климатическими условиями температурной зоны стройки ЭСН РК 8.04-01-2022

Сметная стоимость строительства определена в ценах 2023г.

Налог на добавленную стоимость (НДС) принят в размере, устанавливаемом законодательством Республики Казахстан на период, соответствующий периоду строительства, от сметной стоимости строительства.

15. РЕЗУЛЬТАТЫ ЭКСПЕРТИЗЫ

15.1. Дополнения и изменения, внесенные в проект (рабочий проект) в процессе проведения экспертизы:

В процессе рассмотрения по замечаниям и предложениям ТОО «Ekspertiza-TaRa» в рабочий проект «Строительство системы обеспечения водоснабжения с. Жанаоткел Жамбылского района Жамбылской области» внесены следующие изменения и дополнения:

Сметный раздел

1) Представлена пояснительная записка к сметной документации

2) Представлена сводная ведомость материальных ресурсов и оборудования
3) Приведены в соответствие объемы работ по откорректированным проектным решениям и по замечаниям экспертной организации

15.2 Оценка принятых проектных решений

В соответствии с Правилами определения общего порядка отнесения зданий и сооружений к технически и (или) технологический сложным объектам, утвержденным приказом Министерства национальной экономики Республики Казахстан от 28.02.2015 года №165, а также Приказа МНЭ РК №335 от 28.07.2016 года «О внесении изменений в приказ Министерства национальной экономики РК №165 от 28.02.2015 года разработчиком проекта установлен II уровень ответственности (технический несложный).

В целом проект разработан в необходимом объеме, в соответствии с заданием на проектирование, иными исходными данными, техническими условиями и требованиями.

Проектные решения с учетом внесенных изменений по разделу 9.1. соответствуют нормативным требованиям по санитарной, экологической, пожарной безопасности, функциональному назначению объекта.

После внесения изменений и дополнений основные технико-экономические показатели сложилось следующим образом:

№п п	Наименование	Ед. изм.	Показатели	
			Заявл. до эксп.	Реком. к утверж.
1	Общая сметная стоимость строительства в текущих ценах на 2022-2023гг. в том числе: СМР оборудование прочие	млн.тенге	391,178 280,057 38,202 72,919	379,236 280,057 38,202 60,977
2	Продолжительность строительства	месяцев	6,0	6,0

Примечание: в результате рассмотрения сметной документации объекта, сметная стоимость объекта снизилась в текущих ценах 2023г на общую сумму 11,942 млн. тенге

16. ВЫВОДЫ

16.1. С учетом внесенных изменений и дополнений рабочий проект «Строительство системы обеспечения водоснабжения с. Жанаоткел Жамбылского района Жамбылской области» соответствует требованиям государственных нормативов, действующих в Республике Казахстан, и рекомендуется для утверждения в установленном порядке со следующими основными технико-экономическими показателями:

Общая сметная стоимость строительства в текущих ценах на 2022-2023гг.	379.236 млн. тенге
в том числе: СМР	280.057 млн. тенге
оборудование	38.202 млн. тенге
прочие	60.977 млн. Тенге

Продолжительность строительства 6,0 месяцев

16.2. Настоящее экспертное заключение выдано на основании исходных данных и утвержденных заказчиком материалов для проектирования, достоверность которых гарантирована КГУ «Отдел жилищно-коммунального хозяйства, пассажирского транспорта и автомобильных дорог акимата Жамбылского района Жамбылской области» в соответствии с условиями договора №658 от 16.02.2023 года.

16.3. При предоставлении на утверждение и выдаче разрешения на производство работ рабочий проект подлежит проверке на соответствие его с настоящим заключением экспертизы.

16.4. Заказчику при строительстве максимально использовать оборудование, материалы и конструкции отечественных производителей.

16. ТҰЖЫРЫМДАР

16.1 «Жамбыл облысы, Жамбыл ауданы, Жаңаөткел ауылын сумен жабдықтау жүйесінің құрылысы құрылысы» жұмыс жобасын сараптаманың ескертпелері мен ұсыныстарымен енгізілген өзгерістер мен толықтыруларды ескере отырып, Қазақстан Республикасында қолданылатын мемлекеттік нормативтердің талаптарына сәйкес келетіндіктен, төмендегі негізгі техника-экономикалық көрсеткіштерімен белгіленген тәртіппен бекітуге ұсыныс жасаймыз:

2022-2023 жылғы ағымдағы бағадағы және құрылыстың жалпы

сметалық құны оның ішінде:	379.236 млн. тенге
құрылыс-монтаж жұмыстары	280.057 млн. тенге
құрал жабдықтар	38.202 млн. тенге
өзге де шығындар	60.977 млн. тенге
Құрылыстың ұзақтығы	6 ай

16.2. Осы сараптамалық қорытынды 16.02.2023 жылғы №658 шарт талаптарына сәйкес, растығы «Жамбыл облысы Жамбыл ауданы әкімдігінің тұрғын үй-коммуналдық шаруашылық, жолаушылар көлігі және автомобиль жолдары бөлімі» КММ-мен кепілдендірілген бастапқы деректер мен тапсырыс берушімен бекітілген жобалауға арналған материалдар негізінде берілді.

16.3. Жұмыс жобасы бекітуге және жұмыс өндірісіне рұқсат берген кезінде сараптаманың осы қорытындысына сәйкес екендігі тексерілуі тиіс.

16.4. Тапсырыс беруші құрылыс жүргізу барысында отандық өндірушілердің құрал-жабдықтарын, материалдарын және конструкцияларын барынша көп қолдануы қажет.

Сенбек Н.Т. (Директор)

Миц А.Е. (Эксперт)

Капустин А.А. (Эксперт)

Тилеубергенова А.А. (Эксперт)

Бижанов Н.Ж. (Эксперт)

Усенбаев Е.Б. (Эксперт)

Елдесбаев Г.А. (Эксперт)

Раймкулов Т.А. (Эксперт)