ТОО «ПроектСтройИнжиниринг»

ПАСПОРТ ПРОЕКТА

«Разработка проектно-сметной документации по объекту: «Капитальный ремонт внутрипоселковых дорог в селе Ортакшыл, Махамбетского района, Атырауской области»

Директор **Шевлякова И.В.**

Главный инженер проекта **Каиргалиев А.А.**

г. Уральск, 2022 г.

Заказчик: ГУ «Отдел жилищно-коммунального хозяйства, пассажирского транспорта, автомобильных дорог и жилищной инспекций Махамбетского района»	«Разработка проектно-сметной документации по объекту: «Капитальный ремонт внутрипоселковых дорог в селе Ортакшыл, Махамбетского района, Атырауской области»	Исходные данные, в том числе; 1. Задание на проектирование от 05.01.2021г. 2. Договор Меморандум от 01.07.2022г.
Разработчик: ТОО «ПроектСтройИнжиниринг»		
Генеральный проектировщик: ТОО «ПроектСтройИнжиниринг»		
Источник финансирования: государственные инвестиции.		
Место расположения: с. Ортакшыл, Махамбет-ский район, Атырауская область		

Конструкция проезжей части по категориям дорог

<u>Ситуационная схема расположения объекта</u>

<u>Хоз.проезд</u>

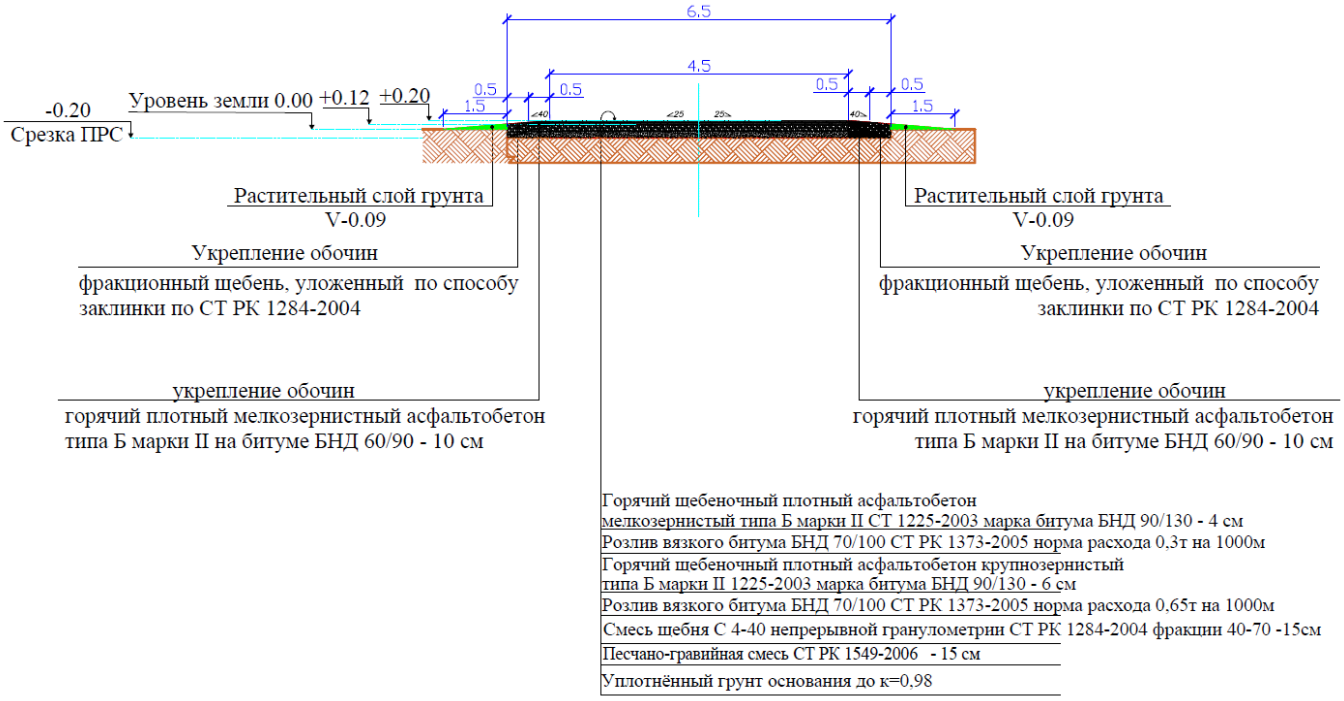

Переулок

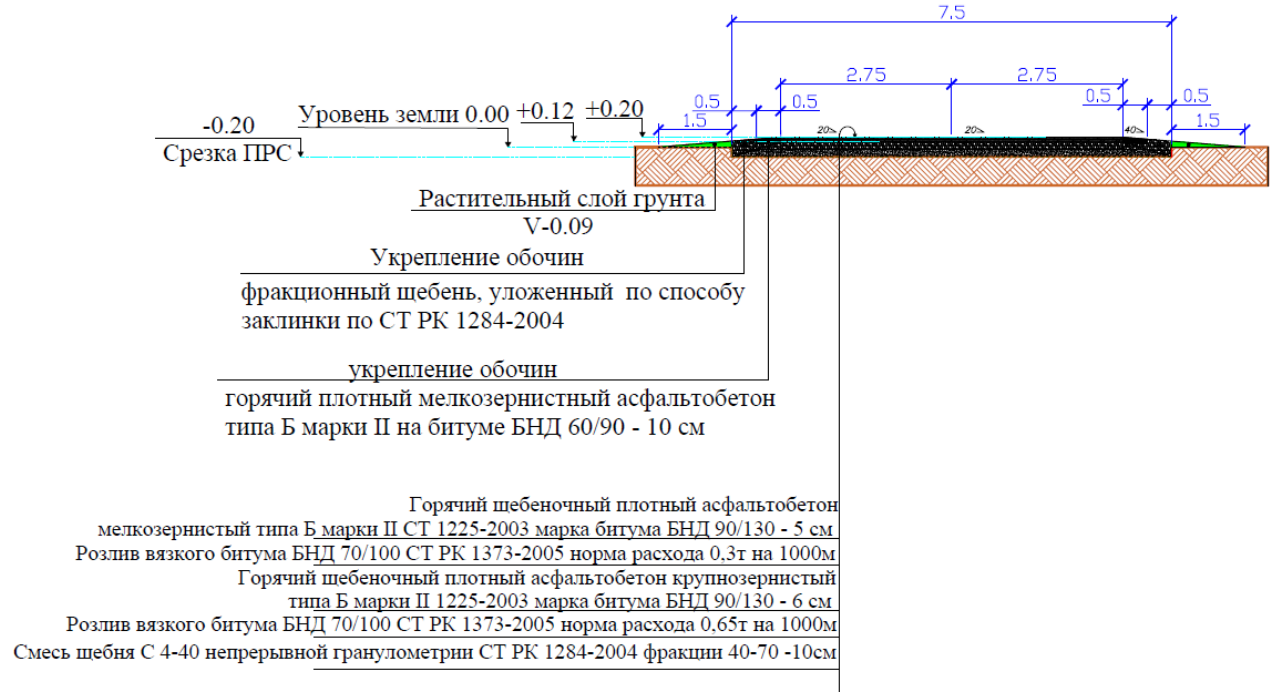

Установка дорожных знаков

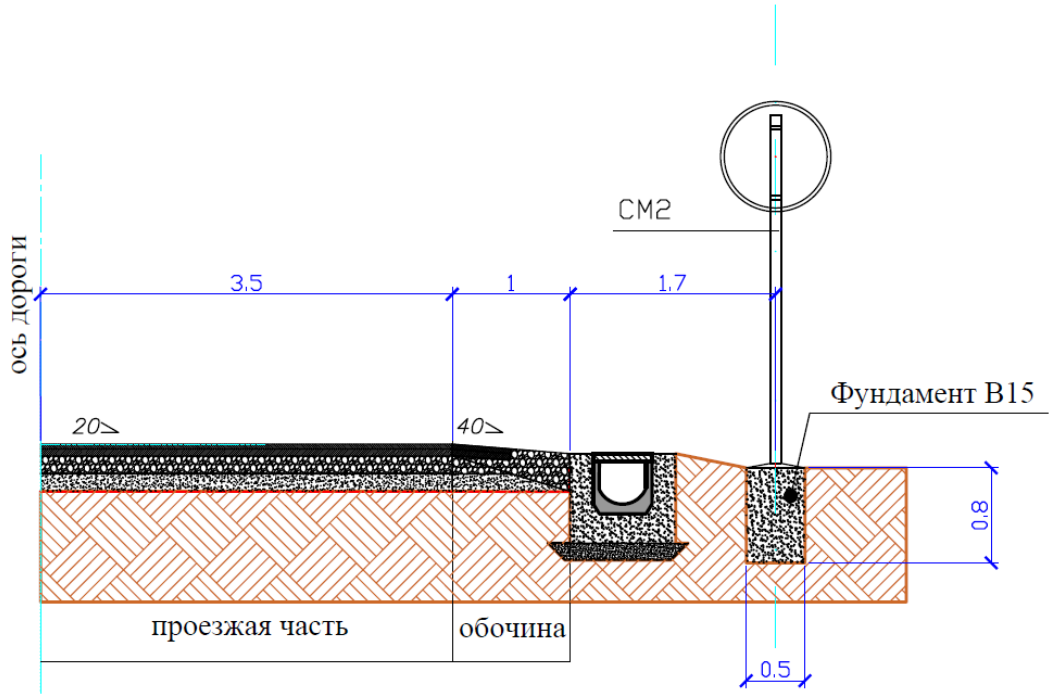

Технико-экономические показатели

- Общая сметная стоимость строительства в текущем уровне цен 2022 года и прогнозных ценах 2023 года – 434,384 млн. тенге
- в том числе:
-Строительно-монтажные работы – 369,880 млн. тенге
-Оборудование -
-Прочие затраты – 64,503 млн. тенге
-Продолжительность строительства - 6 месяцев

Таблица 1.

	улица №1:	
1	Категория дороги	Хоз.проезд
2	Протяженность дороги	236,23 п.м.
3	Количество полос движения	1шт.
4	Ширина полосы движения, м	4,5м
5	Ширина проезжей части	4,5м
6	Дорожное покрытие	асфальтобетон
7	Площадь дорожного покрытия	1063,03 м2

Таблица 2.

	улица Алпатанова:	
1	Категория дороги	Переулок
2	Протяженность дороги	182,40 п.м.
3	Количество полос движения	1шт.
4	Ширина полосы движения, м	4,5м
5	Ширина проезжей части	5,5м
6	Дорожное покрытие	асфальтобетон
7	Площадь дорожного покрытия	1497,13 м2

Таблица 3.

	улица Абая:	
1	Категория дороги	Переулок
2	Протяженность дороги	436,85 п.м.
3	Количество полос движения	2шт.
4	Ширина полосы движения, м	2,75м
5	Ширина проезжей части	5,5м
6	Дорожное покрытие	асфальтобетон
7	Площадь дорожного покрытия	2402,675 м2

Таблица 4.

	улица Кесенова:

1	Категория дороги	Переулок
2	Протяженность дороги	752,20 п.м.
3	Количество полос движения	2шт.
4	Ширина полосы движения, м	2,75м
5	Ширина проезжей части	5,5м
6	Дорожное покрытие	асфальтобетон
7	Площадь дорожного покрытия	4137,1м2

Таблица 5.

	улица Жаскеленова:	
1	Категория дороги	Переулок
2	Протяженность дороги	182,98 п.м.
3	Количество полос движения	2шт.
4	Ширина полосы движения, м	2,75м
5	Ширина проезжей части	5,5м
6	Дорожное покрытие	асфальтобетон
7	Площадь дорожного покрытия	1 006,39м2

Таблица 6.

	улица №2:	
1	Категория дороги	Переулок
2	Протяженность дороги	89,90 п.м.
3	Количество полос движения	2шт.
4	Ширина полосы движения, м	2,75м
5	Ширина проезжей части	5,5м
6	Дорожное покрытие	асфальтобетон
7	Площадь дорожного покрытия	494,45м2

Таблица 7.

	улица №3:	
1	Категория дороги	Переулок

2	Протяженность дороги	115,28 п.м.
3	Количество полос движения	2шт.
4	Ширина полосы движения, м	2,75м
5	Ширина проезжей части	5,5м
6	Дорожное покрытие	асфальтобетон
7	Площадь дорожного покрытия	634,04м2

Таблица 8.

	улица Махамбет:	
1	Категория дороги	Переулок
2	Протяженность дороги	552,17 п.м.
3	Количество полос движения	2шт.
4	Ширина полосы движения, м	2,75м
5	Ширина проезжей части	5,5м
6	Дорожное покрытие	асфальтобетон
7	Площадь дорожного покрытия	3 036,935м2

Таблица 9.

	улица №3:	
1	Категория дороги	Переулок
2	Протяженность дороги	729,90 п.м.
3	Количество полос движения	2шт.
4	Ширина полосы движения, м	2,75м
5	Ширина проезжей части	5,5м
6	Дорожное покрытие	асфальтобетон
7	Площадь дорожного покрытия	4014,45 м2

Должность и Ф.И.О. руководителя

Шевлякова подпись

М.П.

Должность и Ф.И.О. ответственного за составление паспорта

Каиргалиев	подпись
Дата составления: 15.09.2022г.	