Заказчик

ГУ «Аппарат акима района имени Казыбек би города Караганды»

Генеральный проектировщик

ТОО «КАРЭНТ»

«Благоустройства проспекта Бухар – Жырау, расположенного по адресу г. Караганда участок улицы Бухар - Жырау от пересечения с улицей Ермекова до перекрёстка улицы Олимпийская»

Рабочий проект

Общая пояснительная записка

ЭНТ.0143-ПЗ

Том 1

2021

Заказчик

ГУ «Аппарат акима района имени Казыбек би города Караганды»

Генеральный проектировщик

ТОО «КАРЭНТ»

«Благоустройства проспекта Бухар – Жырау, расположенного по адресу г. Караганда участок улицы Бухар - Жырау от пересечения с улицей Ермекова до перекрёстка улицы Олимпийская»

Рабочий проект

Общая пояснительная записка

ЭНТ.0143-ПЗ

Том 1

Директор ТОО «КАРЭНТ» *Ладыгин Ю.Н.*

Главный инженер проекта *Ладыгин А.Н.*

2021

СОДЕРЖАНИЕ

1. ОБЩАЯ ЧАСТЬ
- *1.1. Введение*
- *1.2. Цель работы*
- *1.3. Основание для разработки проекта и исходные данные для проектирования*
- *1.4. Сведения о социально-экологических условиях района строительства*
- *1.5. Сведения о проведенных согласованиях проектных решений*

2. ГЕНЕРАЛЬНЫЙ ПЛАН

3. НАРУЖНОЕ ЭЛЕКТРООСВЕЩЕНИЕ

4. АРХИТЕКТУРНО-СТРОИТЕЛЬНЫЕ РЕШЕНИЯ. НАРУЖНЫЕ.

5. ПРОЕКТ ОРГАНИЗАЦИИ СТРОИТЕЛЬСТВА

6. ОХРАНА ОКРУЖАЮЩЕЙ СРЕДЫ

7. ИНЖЕНЕРНО-ГЕОДЕЗИЧЕСКИЕ ИЗЫСКАНИЯ

8. ОХРАНА ТРУДА И ТЕХНИКА БЕЗОПАСНОСТИ

ПРИЛОЖЕНИЯ
1. *Задание на проектирование*
2. *Архитектурно-планировочное задание (АПЗ) на проектирование*
3. *Технические условия на подключение к системам электроснабжения*
4. *Государственная лицензия ТОО «КАРЭНТ»*
5. *Приказ на ГИПа*

1. ОБЩАЯ ЧАСТЬ

1.1. Введение

Таблица 1.1.1. Состав проекта

№ п/п	Обозначение	Наименование	Примечание
ПЕРЕЧЕНЬ ОСНОВНЫХ КОМПЛЕКТОВ РАБОЧИХ ЧЕРТЕЖЕЙ			
Том 1	ЭНТ.0143-ПЗ	Общая пояснительная записка	28 листов
Том 2	ЭНТ.0143-ГП	Генеральный план	9 листов
Том 3	ЭНТ.0143-ЭН	Наружное электроосвещение	3 листа
		Прилагаемые документы:	
	ЭНТ.0143-ЭН.СО	Спецификация оборудования, изделий и материалов	3 листа
Том 4	ЭНТ.0143-НАС	Архитектурно-строительные решения. наружные.	8 листов
Том 5	ЭНТ.0143-СН	Сметная документация	136 листов
ПЕРЕЧЕНЬ ДОКУМЕНТАЦИИ, НЕ ВХОДЯЩЕЙ В ОСНОВНЫЕ КОМПЛЕКТЫ РАБОЧИХ ЧЕРТЕЖЕЙ			
1	ЭНТ.0143-ЭП	Эскизный проект	15 листов
2	ЭНТ.0143-П1	Паспорт проекта	3 листа
3	ЭНТ.0143-ПОС	Проект организации строительства	11 листов
4	ГД	Топографическая съёмка	6 листа

Таблица 1.1.2. Состав ответственных исполнителей проекта

№ п/п	Раздел, часть	Должность	ФИО	Подпись
1	Главный инженер проекта	ГИП	Ладыгин А.Н.	
2	Генеральный план	Инженер	Ермоленко В.	
3	Силовое электрооборудование, электроосвещение	Инженер	Жакупов К.Х.	
4	Сметная документация	Инженер	Раджабова Н.А.	

Таблица 1.1.3. Основные технико-экономические показатели объекта

Дата начала производства работ	2022 г.(Май)
Уровень ответственности зданий и сооружений	II – нормальный (несложный)
Продолжительность строительства, мес	6

Таблица 1.1.4. Перечень нормативно-технической документации используемой в проекте

№ п/п	Шифр	Наименование
1	СН РК 1.02-03-2011	Порядок разработки, согласования, утверждения и состав проектной

		документации на строительство
2	*ГОСТ 21.101-97*	*Основные требования к проектной и рабочей документации*
6	А11-2011	*Прокладка кабелей напряжением до 35 кВ в траншее*
7	*СН РК 4.04–04–2019*	*Наружное электрическое освещение городов, поселков и сельских населенких пунктов*
8	СП РК 2.04-104-2012	*Естественное и искусственное освещение*
9	*ГОСТ 21.1101-2013*	*Основные требования к проектной и рабочей документации*
10	*ПУЭ РК*	*Правила устройства электроустановок*
11	*ГОСТ 21.204-93*	*Условные графические обозначения и изображения элементов генеральных планов и сооружения транспорта*
12	*ГОСТ 21.508-2020*	*Правила выполнения рабочей документации генеральных планов предприятий, сооружений и жилищно-гражданских объектов*
13	*ГОСТ 33100-2014*	*Дороги автомобильные общего пользования*
14	*ГОСТ 6665-2003*	*Камни бетонные и железобетонные бортовые технические условия*
15	*СН РК 3.01-01-2013*	*Градостроительство. Планировка и застройка городских и сельских поселений*
16	*Приказ МНЭ РК от 28.05.2015 №177*	*Санитарно-эпидемиологические требования к условиям труда и бытового обслуживания при строительстве, реконструкции, ремонте и вводе в эксплуатацию объектов строительства*
17	*УСН РК 8.02-03-2020*	*Элементы внешнего благоустройства зданий и сооружений. Малые архитектурные формы.*

1.2. Цель работы

Проектом предусматривается благоустройство проспекта Бухар-Жырау

1.3. Основание для разработки проекта и исходные данные для проектирования

Основанием для проектирования является:
- договор №08-18/21 от 04.10.2021г;

Исходными данными для проектирования послужили:
- задание на проектирование;
- архитектурно-планировочное задание;
- технические условия на подключение к электроснабжению от 16.11.2021г;
- топографическая съемка
- акт на землю;

1.4. Сведения о социально-экологических условиях района строительства

Площадка строительства расположена в центральной части Казахстана, Карагандинской области городе Караганда.

Координаты района строительства:
СШ - 49°48'28.94"С
ВД - 73° 5'3.84"В

Рисунок 1.4.1. Общий вид и метка проведения работ

Таблица 1.4.1. Климатические данные, района строительства

Климатический район для строительства	*IB*
Сейсмичность	*Несейсм.*
Расчётная температура	*-28,9°С*
Средняя годовая температура воздуха	*+2,7°С*
Абсолютная максимальная температура воздуха	*+39°С*
Среднегодовое количество дней с грозами	*23*
Ветровой район	*V*
Скоростной напор ветра на высоте до 15 м от земли (повторяемостью 1 раз в 10 лет)	*80 даН/м^2*
Скорость ветра на высоте до 15 м от земли (повторяемостью 1 раз в 10 лет)	*36 м/сек*
Район по толщине стенки гололеда	*III*
Толщина стенки гололеда для высоты 10 м над поверхностью земли (повторяемостью 1 раз в 10 лет)	*15 мм*
Нормативная глубина промерзания грунтов, м	*2,0-2,2*

1.5. Сведения о проведенных согласованиях проектных решений

- Согласование разработанной ПСД с заказчиком № от;

2. ГЕНЕРАЛЬНЫЙ ПЛАН

Проект выполнен на основании следующих документов, представленных Заказчиком:

- *топографической съемки участка 1:500, выполненная ТОО"GeolProject Water" от 25.10.2021г.;*
- *задания на проектирование;*
- *эскизного проекта, выполненного ТОО "КАРЭНТ" в 2021 году.*

Участок для благоустройства является проспектом Бухар-Жырау, находящимся в самом центре города Караганды.

Площадь участка благоустройства составляет 9,2468 га. Поверхность участка спланирована и является пешеходной частью существующей автодороги. Система координат местная, высот - Балтийская.

Проектом предусматривается:

- замена брусчатого покрытия на пешеходной части участка;

- замена бордюрного камня;

- санитарная обрезка и вырубка деревьев, где это необходимо;

- установка малых архитектурных форм;

- установка уличного освещения;

- озеленение (посадка деревьев, кустарников, организация клумб и газонов);

- устройство приподнятых пешеходных переходов с брусчатым покрытием;

- устройство пандусов с нормируемым уклоном для маломобильных групп населения в местах лестничных спусков/подъемов.

Генеральный план решен в соответствии с принятым объемно-планировочным решением, в увязке с существующей застройкой и инженерными коммуникациями.

Технико экономические показатели по разделу ГП

№ п/п	Наименование показателей	Ед. изм.	%	Кол.
1	Площадь отведенного участка	га	–	10,4358
	В границах благоустройства			
2	Площадь благоустраиваемого участка	га	100	9,2468
3	Периметр покрытия	м²	76	7[illegible]296
4	Площадь озеленения	м²	23	20715
5	Площадь прочих (бордюры, газоны)	м²	[illegible]	4[illegible]7
	За пределами благоустройства			
6	Восстановление асфальтобетонного покрытия проезда	м²	–	3715
7	Восстановление брусчатого покрытия	м²		820

3. НАРУЖНОЕ ЭЛЕКТРООСВЕЩЕНИЕ

Проект наружного освещения тротуаров и прилегающей территории по проспекту Бухар-Жырау выполнен на основании задания на проектирование.

Уровень освещения территории принят 10 лк.

Источником питания линий наружного освещения является существующие ТП-10/0,4 N135 ф.1, N310 ф.1, N287 ф.7, N95 ф.2, N140 ф.1, N411 ф.4, N141 ф.9, N35 ф.8, N55 ф.1, N19 ф.9, N416 ф.8, N6 ф.8. Управление светильниками наружного освещения предусматривается от ящиков ЯУО, установленных в каждой ТП, в автоматическом режиме от срабатывания фотодатчика и в ручном режиме ремонтной службой энергоснабжающей организацией.

Система заземления - TN-C-S. Разделение PEN-проводника произведено в ящике ЯУО путем присоединения шины PE к существующему контуру заземления ТП.

Для освещения тротуаров и территории устанавливаются световые опоры "Flash" вдоль тротуаров. Светильники запроектированы со светодиодными лампами. Световые опоры предусмотрены в разделе ГП.

Сеть освещения напряжением 220В выполняется кабелем марки АВБбШв-0,66, прокладываемым в земле (в траншее) на глубине 0,7 м от планировочной отметки земли. Прокладка кабелей в траншеях и пересечения с инженерными коммуникациями выполнены по тип.пр. А11-2011.

Выбор кабелей произведен по длительно-допустимому току нагрузки с проверкой на допустимые потери напряжения, по экономической плотности тока, по условиям термической стойкости при коротком замыкании, произведена проверка кабеля на невозгорание при воздействии тока короткого замыкания и срабатывания аппарата защиты при однофазном токе короткого замыкания в конце линии.

Проектом предусматривается:

установка в РУ-0,4кВ запираемых шкафов учета КЗУ в ТП N135 ф.1, N310 ф.1, N287 ф.7, N95 ф.2, N140 ф.1, N411 ф.4, N141 ф.9, N35 ф.8, N55 ф.1, N19 ф.9, N416 ф.8, N6 ф.8. В шкафу установлено вводное отключающее устройство ВА 47-29, счетчики активной и реактивной электроэнергии прямого включения с долговременной памятью хранения Меркурий 230 ART-02 PQRSIN;

подключение интерфейса счетчиков RS-485 (CAN) на устройство сбора и передачи данных (УСПД) ARIS MT500 с использованием кабеля для интерфейса UNITRONIC LiYCY (TP) 2x2x0,5.

Компенсация реактивной мощности не требуется.

Заземление. В проекте выполнено заземление брони кабелей. Заземление брони кабелей выполнить в соответствии с ПУЭ РК. Шкафы учета КЗУ и ящики ЯУО соединить медным гибким проводом с заземляющим устройством ТП. Заземление опор и светильников осуществить путем присоединения третьей (пятой) жилой провода к заземляющей шине щита управления освещением согласно ПУЭ РК.

Все монтажные работы выполнить в строгом соответствии с требованиями и нормами ПУЭ, ПТБ и СП РК 4.04-107-2013.

Основные показатели проекта:

Наименование	Кол.
Принятое напряжение сети, В	~220
Категория электроснабжения	III
Разрешенная мощность, кВт	26,18
Расчетная мощность, кВт	26,18
Коэффициент мощности – cosφ	0,95
Строительная длина КЛ–0,22кВ, км	5,665
Максимальные потери в линии, %	5,3

4. АРХИТЕКТУРНО-СТРОИТЕЛЬНЫЕ РЕШЕНИЯ. НАРУЖНЫЕ.

Рабочие чертежи марки НАС выполнены в соответствии с нормами и правилами проектирования, действующими на территории Республики Казахстан.

Рабочий проект выполнен на основании:

- *Договора на проектирование;*
- *Задания на проектирование;*
- *Архитектурно-планировочного задания;*
- *Эскизного проекта согласованного с "Отделом архитектуры и градостроительсва г. Караганды"*

- *Задания раздела ГП, на устройство лестниц, пандусов и фундаментов под малые архитектурные формы*

Площадка строительства находится по адресу: г. Караганда участок улицы Бухар - Жырау от пересечения с улицей Ермекова до перекрестка улицы Олимпийская

Проект разработан со следующими климатическими условиями:
- *Подрайон строительства - IВ*
- *Район по базовой скорости ветра ветра - II.*
- *Срок эксплуатации - 10 лет*
- *Базовая скорость ветра - 25м/с*
- *Давление ветра - 0,39 кПа.*
- *Район по весу снегового покрова - III, характеристический вес снегового покрова - 1,5 кПа*
- *Расчетная температура наиболее холодной пятидневки по г. Караганда - минус 28,9°С*
- *Средняя продолжительность отопительного периода 207 суток.*

Объемно-планировочные и конструктивные решения

Проектом предусматривается устройство лестниц и пандусов, и фундаментов под малые архитектурные формы
Конструкция пандусов и лестниц - монолитные, железобетонные.
Покрытие лестниц и пандусов -
Наружная отделка боковых поверхностей пандусов и парапетных стен(существующих) - штукатурка, окраска фасадной краской
Ширина пандусов - 1200 мм.
Длина промежуточных площадок - 1500 мм.
Длина наклонных площадок - не более 9000м.
Уклон пандусов принят - 5%
Ограждения пандусов и лестниц высотой 900 мм, с перилами на высоте 700 и 900мм.
Фундаменты под МАФы - монолитные, железобетонные.

Защита от коррозии и возгорания

Все металлические изделия окрасить эмалями ПФ-115 ГОСТ 6465-76 за два раза по грунту ГФ 02 ГОСТ 25129-82* в соответствии с СН РК 2.01-01-2013 "Защита строительных конструкций от коррозии".*
Боковые поверхности фундаментов, соприкачающиеся с грунтом, обмазать горячим битумом БН 70/30 ГОСТ6617-76 за два раза по холодной битумной грунтовке.
Работы должны выполняться согласно утвержденному проекту производства работ, подлежащему разработке, с соблюдением требований:
- *СН РК 1.03-00-2011* - "Строительное производство. Организация строительства предприятий, зданий и сооружений".*
- *СН РК 5.01-01-2013 и СП РК 5.01-101-2013 - "Земляные сооружения, основания и фундаменты".*
- *СН РК 5.03-07-2013 и СП РК 5.03-107-2013 - "Несущие и ограждающие конструкции".*
- *СН РК 1.03-05-2011 и СП РК 1.03-106-2012 - "Охрана труда и техника безопасности в строительстве".*

5. ПРОЕКТ ОРГАНИЗАЦИИ СТРОИТЕЛЬСТВА

Проект организации строительства выполнен на основании данных по разработанной ПСД. (Подробное описание смотрите проект организации строительства).

6. ОХРАНА ОКРУЖАЮЩЕЙ СРЕДЫ

На период благоустройства объекта происходит временное загрязнение окружающей среды выбросами машин и механизмов, работающих на стройплощадке.

При проведении строительно-монтажных работ характер загрязнения связан большей частью с пылением площадки производства работ (земляные работы) и дорог при движении строительной техники и автотранспорта.

Основными причинами возникновения аварийных ситуаций на проектируемом объекте являются:

- *нарушения технологических процессов;*
- *технические ошибки обслуживающего персонала;*
- *нарушения противопожарных норм и правил, техники безопасности;*
- *аварийное отключение систем энергоснабжения, водоснабжения;*
- *стихийные бедствия;*
- *террористические акты и т.п.*

При эксплуатации объекта загрязнения атмосферного воздуха не планируется

7. ИНЖЕНЕРНО-ГЕОДЕЗИЧЕСКИЕ ИЗЫСКАНИЯ

Основой для генерального плана послужила топографическая съемка участка в масштабе 1:500 от 25.10.2021г. ТОО «GEOLPROJECT» выданная заказчиком.

8. ОХРАНА ТРУДА И ТЕХНИКА БЕЗОПАСНОСТИ

Необходимые безопасные и санитарные условия на территории строительства объекта обеспечиваются соблюдением нормативных требований при строительстве и выполнением действующих правил технической эксплуатации и техники безопасности.

К работе по эксплуатации, ремонту и обслуживанию оборудования объекта допускаются только лица, получившие соответствующий инструктаж по технике безопасности, производственной санитарии и взрывопожарной безопасности. Все работники объекта должны получить предварительный осмотр при поступлении и последующие периодические медицинские осмотры.

Каждому работнику должна быть выдана под расписку инструкция, составленная и утвержденная руководством предприятия, определяющая его обязанности, права и ответственность.

На территории объекта должны быть вывешены производственные инструкции, составленные в соответствии с правилами технической эксплуатации, инструкциями заводов-изготовителей оборудования, с учетом местных условий эксплуатации. Инструкции должны определять порядок выполнения производственных операций, режим эксплуатации оборудования аппаратуры, а также требования по технике безопасности и пожарной безопасности.

Персонал, выполняющий ремонтные работы на территории объекта, должен до начала работы получить вводный инструктаж инженера по технике безопасности.

Помещения и территория объекта должны быть обеспечены освещением, согласно действующим нормам освещенности и правилам ПУЭ.

Персонал объекта обязан содержать в исправном и чистом состоянии оборудование, здания, сооружения и территорию.

Должны быть предусмотрены все мероприятия для проведения производственного контроля за состоянием условий труда на рабочих местах согласно норм и требований (гл. 7 СП № 234, гл. 7 СП № 358, СП № 239).

Технико – экономические показатели проекта

№ п/п	Наименование показателя	Ед изм.	Значение	Примечание
1	*Площадь благоустраиваемого участка*	*га*	*9,2468*	
2	Площадь покрытий	$м^2$	71296	
3	Площадь озеленения	$м^2$	20715	
4	*Общая сметная стоимость в ценах 2021 г.* *- СМР* *- оборудование* *- прочие*	*Тысяч тенге*	1638559,309 1404489,717 1440,928 232628,664	
5	*Продолжительность строительства*	*мес.*	*6,0*	

ПРИЛОЖЕНИЯ
К ПОЯСНИТЕЛЬНОЙ ЗАПИСКЕ
РАБОЧЕГО ПРОЕКТА

ПРИЛОЖЕНИЕ №1
к Договору №08-18/21 от 04.10.21г.

УТВЕРЖДАЮ

ГУ «Аппарат акима района
имени Казыбек би города Караганды»
Рыстин Н.Б.
« 04 » 10 2021 г.

М.П.

ЗАДАНИЕ НА ПРОЕКТИРОВАНИЕ
объектов жилищно-гражданского назначения

«Благоустройства нроспекта Бухар – Жырау, расположенного по адресу г. Караганда участок улицы Бухар - Жырау от нересечения с улицей Ермекова до перекрёстка улицы Олимпийская»

(наименование и месторасположение объекта, здания)

№ п/п	Перечень основных даниых и требований	Содержание
1	2	3
1	Заказчик	ГУ «Аппарат акима района нмени Казыбек би города Караганды»
2	Генеральный нроектировщик	ТОО «КАРЭНТ»
3	Основание для проектирования	Договор на разработку ПСД №08-18/21 от 04.10.21г.
4	Вид строительства	Благоустройство
5	Стаднйность проектирования	Рабочий проект
6	Требования но вариантной и конкурсной разработке	Не требуется
7	Особые условия строительства	Несейсмичный
8	Основные технико-экономические ноказатели, в том числе: жилых и общественных зданий, их назначение, параметры и характеристики (этажность, число секций и квартир, вместимость, нропускная способность, торговая площадь) Для жилых здапий основные тины квартир и их соотношение	Предусмотреть: -благоустройство проспекта -замену испорченной тротуарной плитки -озеленение -электроосвещение -установку МАФов
9	Назначения и типы встроенных в жилые здания объектов гражданского назначения, их мощность, вместимость, нронускная способность, состав и илощади помещений, строительный объем	Не требуется
10	Основные требования к объемно-планировочному решению здания, условиям блокировки, отделки здания	Не требуется

11	Основные требования к технологнческому оборудованию, в том числе: основные параметры, техническая и эксплуатационная характеристики, сервисное обслуживание	Не требуется
12	Основные требования к инженерному оборудованию	Все оборудование, предусматриваемое проектом, должно быть Казахстанского производства. В случае отсутствия оборудования Казахстанского производства допускается применение оборудовапия зарубежных производителей
13	Требования и объем разработки организацин строительства	Согласно нормативно технической документации действующей на территории РК
14	Выделение очередей, в том числе пусковых комплексов и этапов	Не требуется
15	Требования по обеспечению условий жизиедеятельностн маломобильных групн населения	Согласно нормативно технической документации действующей на территории РК
16	Требования к благоустройству площадкн и малым архитектурным формам	Требуется установка малых архнтектурных форм согласно проекта
17	Требования по разработке инженерно-технических мероприятий гражданской обороны и мероприятнй по предупреждению чрезвычайных ситуаций, по защитным мероприятиям	В соответствии с СН РК 1.02-03-2011 «Порядок разработки, согласования, утверждения и состав проектной документации на строительство», РДС РК 2.04-08-2009 и другими действующими нормативными документами на территории РК
18	Требования о необходимости выполнения: демонстрацнонных материалов, их составе и форме; опытно-конструкторских и научно-исследовательских работ в нроцессе проектирования и строительства; экологических и санитарно-эпидемиологических условий к объекту	Разработать раздел охраны окружающей среды в соответствии с требованиями Экологического кодекса республики Казахстан и Инструкция по нроведению оценки на окружающую среду при разработке предплановой, предпроектной и проектной документации.
19	Требования по энергосбережению	В соответствии с Законами РК «Об энергосбережении» «210-1 от 25.12.1997 г, «Об энергосбережении и повышения энергоэффективности» №541-IV от 13.01.2012 г.
20	Намечаемые сроки строительства	2022 год
21	Указания о выдаче потребного количества экземпляров чертежей и смет	2 экземпляра нроектно-сметной документации на бумажном носителе. 1 экземпляр в электронном виде.

СОГЛАСОВАНО:

Директор
ТОО «КАРЭНТ» Ладыгнн Ю.Н.

QARAǴANDY
QALASYNYŃ
ÁKIMDIGI

АКИМАТ
ГОРОДА
КАРАГАНДЫ

QAŶLY

ПОСТАНОВЛЕНИЕ

20 декабря 2021 года

№ 79/44

Qaraǵandy qalasy

город Караганда

О предоставлении ГУ «Аппарат акима района имени Казыбек би города Караганды» права постоянного землепользования на земельные участки в районе имени Казыбек би для благоустройства

Рассмотрев заявление Государственного учреждения «Аппарат акима района имени Казыбек би города Караганды» от 22 ноября 2021 года № 5-10.2343, на основании Земельного кодекса Республики Казахстан, Закона Республики Казахстан «Об архитектурной, градостроительной и строительной деятельности в Республике Казахстан», положительного заключения комиссии по предоставлению земельных участков города Караганды от 24 ноября 2021 года № 50/52, землеустроительных проектов, утвержденных приказаом ГУ «Отдел земельных отношений города Караганды» от 20 декабря 2021 года № 1799, акимат города Караганды **ПОСТАНОВЛЯЕТ:**

1. Предоставить Государственному учреждению «Аппарат акима района имени Казыбек би города Караганды» право постоянного землепользования на земельные участки в районе имени Казыбек би для благоустройства согласно приложению.

2. Государственному учреждению «Аппарат акима района имени Казыбек би города Караганды» необходимо:

1) получить акты на право постоянного землепользования на земельные участки.

2) содержать прилегающую к объекту территорию с учётом Правил содержания и защиты зеленых насаждений, благоустройства территорий городов и населенных пунктов Карагандинской области, утвержденных

325112

учаскесіне кедергісіз енуін қамтамасыз ету және кажет болған жағдайда жаңаларын төсеу кажет.

3. Осы қаулы Қарағанды қаласы әкімінің аппаратында тіркелген сәттен бастап күшіне енеді.

4. Осы қаулының орындалуын бақылау қала әкімінің жетекшілік ететін орынбасарына жүктелсін.

Қарағанды қаласының әкімі **Е. Бөлекпаев**

_____ Х.Акимжанов

_____ Н. Бикенов

_____ Т. Калмаханов

_____ С.Оспанов

_____ М. Кожухов

_____ Н.Рыстин

_____ С. Асылбекова

_____ А. Апақашева

_____ В.Храпов

_____ Н.Карыгулова

орынд.: Д. Шакенов
325113

QARAǴANDY
QALASYNYŃ
ÁKIMDIGI

АКИМАТ
ГОРОДА
КАРАҒАНДЫ

QAŶLY

ПОСТАНОВЛЕННЕ

2021 жылғы 20 желтоқсан

Qarağandy qalasy

№ 79/44

город Караганда

«Қарағанды қаласы Қазыбек би атындағы аудан әкімінің аппараты» ММ-не абаттандыру үшін Қазыбек би атындағы аудан мекенжайындағы жер учаскелеріне тұрақты жер пайдалану құқығын беру туралы

«Қарағанды қаласы Қазыбек би атындағы аудан әкімінің аппараты» мемлекеттік мекемемесіпің 2021 жылғы 22 қарашадағы №5-10.2343 өтінішін қарастырып, Қазақстан Республикасының Жер кодексі, «Қазақстан Республикасындағы сәулет, қала құрылысы және құрылыс қызметі туралы» Қазақстан Республикасының Заңы, Қарағанды қаласының жер учаскелерін беру жөніндегі комиссияның 2021 жылғы 24 қарашадағы № 50/52 оң қорытындысы, «Қарағанды қаласының жер қатынаетары бөлімі» ММ-иің 2021 жылғы 20 желтоқсандағы №1799 бұйрығымен бекітілген жерге ориаластыру жобасы негізінде Қарағанды қаласының әкімдігі **ҚАУЛЫ ЕТЕДІ:**

1. «Қарағанды қаласы Қазыбек би атындағы аудан әкімінін аппараты» мемлекеттік мекемемесіне абаттандыру үшін қосымшаға сәйкес Қазыбек би атындағы ауданы мекенжайындағы жер учаскелеріне тұрақты жер пайдалану құқығы берілсін.

2. «Қарағанды каласы Қазыбек би атындағы аудан әкімінің аппараты» мемлекеттік мекемемесіне:

1) жер учаскелеріне тұрақты жер найдалану құқығын беретін акт алу;

2) Қарағанды облыстық мәслихатының 2017 жылғы 29 қыркүйектегі X сессиясының № 222 шешімімен бекітілген Қарағанды облысының жасыл екпелерді күтіп-ұстау және қорғау, қалалардың және елді мекендердің аумақтарын абаттандырудың Қагидаларын есепке ала отырып объектіге шектес аумақты күтіп ұстау;

3) жер учаскесіндегі инженерлік желілерге техникалық қызмет көрсету және кажет жағдайда жаңасын орнату үшін пайдалану қызметтерінің жер

325113

решением X сессии Карагандинского областного маслихата от 29 сентября 2017 года № 222;

3) обеспечить беспрепятственный доступ на земельные участки эксплуатирующим службам для технического обслуживания инженерных сетей, расположенных на земельных участках, и прокладки новых в случае необходимости.

3. Настоящее постановление вступает в силу с момента его регистрации в аппарате акима города Караганды.

4. Контроль за исполнением настоящего постановления возложить на курирующего заместителя акима города.

Аким города Караганды **Е.Булекпаев**

_____Х.Акимжанов

_____Н.Бикенов

_____Т.Калмаханов

_____ С. Оспанов

_____ М. Кожухов

_____Н.Рустин

_____ Асылбекова

_____А. Апакашева

_____ В. Храпов

_____ Н.Карыгулова

Исп. Д Шаксенов
325112

Приложение к постановлению
акимата г. Караганды
от 20 декабря 2021 г № 89/44

Список земельных участков

№	Адрес	Площадь предоставляемых земель, га	Площадь посторонних землепользователей, га	Целевое назначение
1.	Район имени Казыбек би, дворовая территория по проспекту Бухар жырау (территория от улицы Толепова до путепровода Бухар жырау)	0,0130		благоустройство
2.	Район имени Казыбек би, дворовая территория по проспекту Бухар жырау (территория от улицы Толепова до путепровода Бухар жырау)	0,2637	0,0007	благоустройство
3.	Район имени Казыбек би, дворовая территория по проспекту Бухар жырау (территория от улицы Толепова до путепровода Бухар жырау)	0,2368	0,0022	благоустройство
4.	Район имени Казыбек би, дворовая территория по проспекту Бухар жырау (территория от улицы Толепова до путепровода Бухар жырау)	0,2412	0,0016	благоустройство
5.	Район имени Казыбек би, дворовая территория по проспекту Бухар жырау (территория от улицы Толепова до путепровода Бухар жырау)	0,1940	0,0018	благоустройство
6.	Район имени Казыбек би, дворовая	0,1855	0,0181	благоустройство

15.	Район имени Казыбек би, дворовая территория по проспекту Бухар жырау (территория от улицы Толепова до путепровода Бухар жырау)	0,0833	0,0017	благоустройство
16.	Район имени Казыбек би, дворовая территория по проспекту Бухар жырау (территория от улицы Толепова до путепровода Бухар жырау)	0,0496	0,0001	благоустройство
17.	Район имени Казыбек би, дворовая территория по проспекту Бухар жырау (территория от улицы Толепова до путепровода Бухар жырау)	0,5858	0,1710	благоустройство
18.	Район имени Казыбек би, дворовая территория по проспекту Бухар жырау (территория от улицы Толепова до путепровода Бухар жырау)	0,2746	0,0022	благоустройство
19.	Район имени Казыбек би, дворовая территория по проспекту Бухар жырау (территория от улицы Толепова до путепровода Бухар жырау)	0,0131		благоустройство
20.	Район имени Казыбек би, дворовая территория по проспекту Бухар жырау (территория от улицы Толепова до путепровода Бухар жырау)	0,2219	0,0014	благоустройство
21.	Район имени Казыбек би, дворовая территория по проспекту Бухар жырау (территория от улицы Толепова до путепровода Бухар жырау)	0,6150	0,0042	благоустройство
22.	Район имени Казыбек би, дворовая территория по проспекту Бухар жырау (территория от улицы Толепова до путепровода Бухар жырау)	0,0810	0,0072	благоустройство
23.	Район имени Казыбек би, дворовая территория по проспекту Бухар жырау (территория от улицы Толепова до путепровода Бухар жырау)	0,1882	0,0015	благоустройство

24.	Район имени Казыбек би, дворовая территория по проспекту Бухар жырау (территория от улицы Толепова до путепровода Бухар жырау)	0,0407		благоустройство
25.	Район имени Казыбек би, дворовая территория по проспекту Бухар жырау (территория от улицы Толепова до путепровода Бухар жырау)	0.2809		благоустройство
26.	Район имени Казыбек би, дворовая территория по улице Таттимбета,5,8,10	0,9885	0,0308	благоустройство

Руководитель ГУ «Отдел земельных отношений г. Караганды» **Д.Шакенов**

24.	Район имени Казыбек би, дворовая территория по проспекту Бухар жырау (территория от улицы Толепова до путепровода Бухар жырау)	0,0407		благоустройство
25.	Район имени Казыбек би, дворовая территория по проспекту Бухар жырау (территория от улицы Толепова до путепровода Бухар жырау)	0,2809		благоустройство
26.	Район имени Казыбек би, дворовая территория по улице Таттимбета,5,8,10	0,9885	0,0308	благоустройство

Руководитель ГУ «Отдел земельных отношений г. Караганды» **Д.Шакенов**

ҚАРАҒАНДЫ ҚАЛАСЫНЫҢ ӘКІМДІГІ

ҚАРАҒАНДЫ ҚАЛАСЫНЫҢ ЖЕР ҚАТЫНАСТАРЫ БӨЛІМІ

АКИМАТ ГОРОДА КАРАГАНДЫ

ОТДЕЛ ЗЕМЕЛЬНЫХ ОТНОШЕНИЙ КАРАГАНДЫ

БҰЙРЫҚ

ПРИКАЗ

20.12.21 № 1799

Қарағанды қаласы

город Караганды

Жерге орналастыру жобаларын бекіту туралы

«Қарағанды қаласының Қазыбек би атындағы аудан әкімінің аппараты» ММ-нің 15.12.2021 жылғы өтінішін қарап, Қазақстан Республикасының 2003 жылғы 20 маусымдағы № 442-II ЗРК Жер кодексінің 150 бабының 4 тармағына және Қарағанды облысының әділет департаментінде 2020 жылғы 22 шілдедегі № 5-1-10/319 тіркелген «Қарағанды қаласының жер қатынастары бөлімі» ММ-нің ережесіне сәйкес.

1. ***«Қарағанды қаласының Қазыбек би атындағы аудан әкімінің аппараты» ММ-не*** тұрақты жер пайдалану құқығында қосымшаға сәйкес жер учаскелеріне жерге орналастыру жобасы бекітілсін.

2. ***«Қарағанды қаласының Қазыбек би атындағы аудан әкімінің аппараты» ММ-не*** тұрақты жер пайдалану құқығында қосымшаға сәйкес жер учаскелеріне нысаналы мақсатын өзгертусіз бөлінетін деп танылсын.

Басшы **Д.Шакенов**

Орынд. Д. Мейрбекова

ҚАРАҒАНДЫ ҚАЛАСЫНЫҢ ӘКІМДІГІ

ҚАРАҒАНДЫ ҚАЛАСЫНЫҢ ЖЕР ҚАТЫНАСТАРЫ БӨЛІМІ

АКИМАТ ГОРОДА КАРАГАНДЫ

ОТДЕЛ ЗЕМЕЛЬНЫХ ОТНОШЕНИЙ ГОРОДА КАРАГАНДЫ

БҰЙРЫҚ **ПРИКАЗ**

20.12.21 № 1799

Қарағанды қаласы город Караганда

Об утверждении
землеустроительных проектов

Рассмотрев заявления ГУ «Аппарат акима района имени Казыбек би города Караганды» от 15.12.2021 года, в соответствии с пунктом 4 статьи 150 Земельного Кодекса Республики Казахстан от 20 июня 2003 года № 442-II ЗРК и Положением ГУ «Отдел земельных отношений города Караганды», зарегистрированным в Департаменте юстиции Карагандинской области от 22 июля 2020 года № 5-1-10/319,

1. Утвердить землеустроительные проекты на земельные участки, предоставляемый ***ГУ «Аппарат акима района имени Казыбек би города Караганды»*** на праве постоянного землепользования согласно приложению.

2. Земельные участки согласно приложению, принадлежащие ***ГУ «Аппарат акима района имени Казыбек би города Караганды»***, на праве постоянного землепользования, признать делимыми, без изменения целевого назначения.

Руководитель **Д.Шакенов**

Исп.: Д.Малдыбаева

Приложение к приказу
ГУ «Отдел земельных
отношений г. Караганды»
№ _____ от _____2021 г.

Список земельных участков

№	Адрес	Площадь предоставляемых земель, га	Площадь посторонних землепользователей, га	Целевое назначение
1.	Район имени Казыбек би, дворовая территория по проспекту Бухар жырау (территория от улицы Толепова до путепровода Бухар жырау)	0,0130		благоустройство
2.	Район имени Казыбек би, дворовая территория по проспекту Бухар жырау (территория от улицы Толепова до путепровода Бухар жырау)	0,2637	0,0007	благоустройство
3.	Район имени Казыбек би, дворовая территория по проспекту Бухар жырау (территория от улицы Толепова до путепровода Бухар жырау)	0,2368	0,0022	благоустройство
4.	Район имени Казыбек би, дворовая территория по проспекту Бухар жырау (территория от улицы Толепова до путепровода Бухар жырау)	0,2412	0,0016	благоустройство
5.	Район имени Казыбек би, дворовая территория по проспекту Бухар жырау (территория от улицы Толепова до путепровода Бухар жырау)	0,1940	0,0018	благоустройство

	Район имени Казыбек би, дворовая территория по проспекту Бухар жырау (территория от улицы Толепова до путепровода Бухар жырау)	0,1855	0,0181	благоустройство
7.	Район имени Казыбек би, дворовая территория по проспекту Бухар жырау (территория от улицы Толепова до путепровода Бухар жырау)	0,3155	0,0014	благоустройство
8.	Район имени Казыбек би, дворовая территория по проспекту Бухар жырау (территория от улицы Толепова до путепровода Бухар жырау)	0,0027		благоустройство
9.	Район имени Казыбек би, дворовая территория по проспекту Бухар жырау (территория от улицы Толепова до путепровода Бухар жырау)	0,4484	0,0064	благоустройство
10.	Район имени Казыбек би, дворовая территория по проспекту Бухар жырау (территория от улицы Толепова до путепровода Бухар жырау)	0,1184	0,0015	благоустройство
11.	Район имени Казыбек би, дворовая территория по проспекту Бухар жырау (территория от улицы Толепова до путепровода Бухар жырау)	0,3835	0,0028	благоустройство
12.	Район имени Казыбек би, дворовая территория по проспекту Бухар жырау (территория от улицы Толепова до путепровода Бухар жырау)	0,1652	0,0022	благоустройство
13.	Район имени Казыбек би, дворовая территория по проспекту Бухар жырау (территория от улицы Толепова до путепровода Бухар жырау)	0,0651	0,0004	благоустройство
14.	Район имени Казыбек би, дворовая территория по проспекту Бухар жырау (территория от улицы Толепова до путепровода Бухар жырау)	0,4449	0,1611	благоустройство

	Район имени Казыбек би, дворовая территория по проспекту Бухар жырау (территория от улицы Толепова до путепровода Бухар жырау)	0,0833	0,0017	благоустройство
16.	Район имени Казыбек би, дворовая территория по проспекту Бухар жырау (территория от улицы Толепова до путепровода Бухар жырау)	0,0496	0,0001	благоустройство
17.	Район имени Казыбек би, дворовая территория по проспекту Бухар жырау (территория от улицы Толепова до путепровода Бухар жырау)	0,5858	0,1710	благоустройство
18.	Район имени Казыбек би, дворовая территория по проспекту Бухар жырау (территория от улицы Толепова до путепровода Бухар жырау)	0,2746	0,0022	благоустройство
19.	Район имени Казыбек би, дворовая территория по проспекту Бухар жырау (территория от улицы Толепова до путепровода Бухар жырау)	0,0131		благоустройство
20.	Район имени Казыбек би, дворовая территория по проспекту Бухар жырау (территория от улицы Толепова до путепровода Бухар жырау)	0,2219	0,0014	благоустройство
21.	Район имени Казыбек би, дворовая территория по проспекту Бухар жырау (территория от улицы Толепова до путепровода Бухар жырау)	0,6150	0,0042	благоустройство
22.	Район имени Казыбек би, дворовая территория по проспекту Бухар жырау (территория от улицы Толепова до путепровода Бухар жырау)	0,0810	0,0072	благоустройство
23.	Район имени Казыбек би, дворовая территория по проспекту Бухар жырау (территория от улицы Толепова до путепровода Бухар жырау)	0,1882	0,0015	благоустройство

	Район имени Казыбек би, дворовая территория по проспекту Бухар жырау (территория от улицы Толепова до путепровода Бухар жырау)	0,0833	0,0017	благоустройство
16.	Район имени Казыбек би, дворовая территория по проспекту Бухар жырау (территория от улицы Толепова до путепровода Бухар жырау)	0,0496	0,0001	благоустройство
17.	Район имени Казыбек би, дворовая территория по проспекту Бухар жырау (территория от улицы Толепова до путепровода Бухар жырау)	0,5858	0,1710	благоустройство
18.	Район имени Казыбек би, дворовая территория по проспекту Бухар жырау (территория от улицы Толепова до путепровода Бухар жырау)	0,2746	0,0022	благоустройство
19.	Район имени Казыбек би, дворовая территория по проспекту Бухар жырау (территория от улицы Толепова до путепровода Бухар жырау)	0,0131		благоустройство
20.	Район имени Казыбек би, дворовая территория по проспекту Бухар жырау (территория от улицы Толепова до путепровода Бухар жырау)	0,2219	0,0014	благоустройство
21.	Район имени Казыбек би, дворовая территория по проспекту Бухар жырау (территория от улицы Толепова до путепровода Бухар жырау)	0,6150	0,0042	благоустройство
22.	Район имени Казыбек би, дворовая территория по проспекту Бухар жырау (территория от улицы Толепова до путепровода Бухар жырау)	0,0810	0,0072	благоустройство
23.	Район имени Казыбек би, дворовая территория по проспекту Бухар жырау (территория от улицы Толепова до путепровода Бухар жырау)	0,1882	0,0015	благоустройство

	Район имени Казыбек би, дворовая территория по проспекту Бухар жырау (территория от улицы Толепова до путепровода Бухар жырау)	0,0407		благоустройство
25.	Район имени Казыбек би, дворовая территория по проспекту Бухар жырау (территория от улицы Толепова до путепровода Бухар жырау)	0,2809		благоустройство
26.	Район имени Казыбек би, дворовая территория по улице Таттимбета,5,8,10	0,9885	0,0308	благоустройство

Руководитель ГУ «Отдел земельных отношений г. Караганды» **Д.Шакенов**

«Қарағанды қаласы әкімдігінің
бұйрығына қосымша
20___ жылғы _____№ _____

Жер учаскелерінің тізімі

№	Мекенжайы	Берілетін жерлердің көлемі, га	Бөтен жер пайдаланушылар көлемі, га	Нысаналы мақсаты
1.	Қазыбек би атындағы аудан, Бұқар жырау даңғылындағы аула аумағы (Төлепов көшесінен Бұқар жырау өтпежолына дейінгі аумақ)	0,0130		Абаттандыру
2.	Қазыбек би атындағы аудан, Бұқар жырау даңғылындағы аула аумағы (Төлепов көшесінен Бұқар жырау өтпежолына дейінгі аумақ)	0,2637	0,0007	Абаттандыру
3.	Қазыбек би атындағы аудан, Бұқар жырау даңғылындағы аула аумағы (Төлепов көшесінен Бұқар жырау өтпежолына дейінгі аумақ)	0,2368	0,0022	абаттандыру
4.	Қазыбек би атындағы аудан, Бұқар жырау даңғылындағы аула аумағы (Төлепов көшесінен Бұқар жырау өтпежолына дейінгі аумақ)	0,2412	0,0016	абаттандыру
5.	Қазыбек би атындағы аудан, Бұқар жырау даңғылындағы аула аумағы (Төлепов көшесінен Бұқар жырау өтпежолына дейінгі аумақ)	0,1940	0,0018	абаттандыру
6.	Қазыбек би атындағы аудан, Бұқар жырау даңғылындағы аула аумағы (Төлепов көшесінен Бұқар жырау өтпежолына дейінгі аумақ)	0,1855	0,0181	абаттандыру

7.	Қазыбек би атындағы аудан, Бұқар жырау даңғылындағы аула аумағы (Төлепов көшесінен Бұқар жырау өтпежолына дейінгі аумақ)	0,3155	0,0014	абаттандыру
8.	Қазыбек би атындағы аудан, Бұқар жырау даңғылындағы аула аумағы (Төлепов көшесінен Бұқар жырау өтпежолына дейінгі аумақ)	0,0027		абаттандыру
9.	Қазыбек би атындағы аудан, Бұқар жырау даңғылындағы аула аумағы (Төлепов көшесінен Бұқар жырау өтпежолына дейінгі аумақ)	0,4484	0,0064	абаттандыру
10.	Қазыбек би атындағы аудан, Бұқар жырау даңғылындағы аула аумағы (Төлепов көшесінен Бұқар жырау өтпежолына дейінгі аумақ)	0,1184	0,0015	абаттандыру
11.	Қазыбек би атындағы аудан, Бұқар жырау даңғылындағы аула аумағы (Төлепов көшесінен Бұқар жырау өтпежолына дейінгі аумақ)	0,3835	0,0028	абаттандыру
12.	Қазыбек би атындағы аудан, Бұқар жырау даңғылындағы аула аумағы (Төлепов көшесінен Бұқар жырау өтпежолына дейінгі аумақ)	0,1652	0,0022	абаттандыру
13.	Қазыбек би атындағы аудан, Бұқар жырау даңғылындағы аула аумағы (Төлепов көшесінен Бұқар жырау өтпежолына дейінгі аумақ)	0,0651	0,0004	Абаттандыру
14.	Қазыбек би атындағы аудан, Бұқар жырау даңғылындағы аула аумағы (Төлепов көшесінен Бұқар жырау өтпежолына дейінгі аумақ)	0,4449	0,1611	Абаттандыру
15.	Қазыбек би атындағы аудан, Бұқар жырау даңғылындағы аула аумағы (Төлепов көшесінен Бұқар жырау өтпежолына дейінгі аумақ)	0,0833	0,0017	абаттандыру

16.	Қазыбек би атындағы аудан, Бұқар жырау даңғылындағы аула аумағы (Төлепов көшесінен Бұқар жырау өтпежолына дейінгі аумақ)	0,0496	0,0001	абаттандыру
17.	Қазыбек би атындағы аудан, Бұқар жырау даңғылындағы аула аумағы (Төлепов көшесінен Бұқар жырау өтпежолына дейінгі аумақ)	0,5858	0,1710	абаттандыру
18.	Қазыбек би атындағы аудан, Бұқар жырау даңғылындағы аула аумағы (Төлепов көшесінен Бұқар жырау өтпежолына дейінгі аумақ)	0,2746	0,0022	абаттандыру
19.	Қазыбек би атындағы аудан, Бұқар жырау даңғылындағы аула аумағы (Төлепов көшесінен Бұқар жырау өтпежолына дейінгі аумақ)	0,0131		абаттандыру
20.	Қазыбек би атындағы аудан, Бұқар жырау даңғылындағы аула аумағы (Төлепов көшесінен Бұқар жырау өтпежолына дейінгі аумақ)	0,2219	0,0014	абаттандыру
21.	Қазыбек би атындағы аудан, Бұқар жырау даңғылындағы аула аумағы (Төлепов көшесінен Бұқар жырау өтпежолына дейінгі аумақ)	0,6150	0,0042	абаттандыру
22.	Қазыбек би атындағы аудан, Бұқар жырау даңғылындағы аула аумағы (Төлепов көшесінен Бұқар жырау өтпежолына дейінгі аумақ)	0,0810	0,0072	абаттандыру
23.	Қазыбек би атындағы аудан, Бұқар жырау даңғылындағы аула аумағы (Төлепов көшесінен Бұқар жырау өтпежолына дейінгі аумақ)	0,1882	0,0015	абаттандыру
24.	Қазыбек би атындағы аудан, Бұқар жырау даңғылындағы аула аумағы (Төлепов көшесінен Бұқар жырау өтпежолына дейінгі аумақ)	0,0407		абаттандыру

25.	Қазыбек би атындағы аудан, Бұқар жырау даңғылындағы аула аумағы (Төлепов көшесінен Бұқар жырау өтпежолына дейінгі аумақ)	0,2809		абаттандыру
26.	Қазыбек би атындағы аудан,Тәттімбет көшесі,5,8, 10 үй ауласы	0,9885	0,0308	абаттандыру

«Қарағанды қаласының жер қатынастары бөлімі» ММ басшысы **Д. Шакенов**

«ҚАЗАҚСТАН РЕСНУБЛНКАСЫ ӘДІЛЕТ МИНИСТРЛІГІ ҚАРАҒАНДЫ ОБЛЫСЫ ӘДІЛЕТ ДЕИАРТАМЕИТІИІҢ ҚАРАҒАНДЫ ҚАЛАСЫ ӘДІЛЕТ БАСҚАРМАСЫ» РЕСИУБЛНКАЛЫҚ МЕМЛЕКЕТТІК МЕКЕМЕСІ	**РЕСПУБЛИКАНСКОЕ ГОСУДАРСТВЕННОЕ УЧРЕЖДЕИИЕ «УНРАВЛЕНИЕ ЮСТИЦИИ ГОРОДА КАРАГАНДЫ ДЕПАРТАМЕНТА ЮСТИЦИИ КАРАГАНДИИСКОЙ ОБЛАСТИ МИНИСТЕРСТВА ЮСТИЦИИ РЕСИУБЛИКИ КАЗАХСТАН»**

МЕИШІК ИЕСІ (ҚҰҚЫҚ ИЕСІ) ТУРАЛЫ МӘЛІМЕТТЕР
СВЕДЕИИЯ О СОБСТВЕИИИКЕ (ИРАВООБЛАДАТЕЛЕ)

№ 002I28I12438 **14.I2.20I7г.**

Кадастр нөмері/Кадастровый номер: **09:I42:I12:939**

Жылжымайтын мүлік объектінің мекен-жайы
Адрес объекта недвижнмости: **обл. Карагандинская, г. Караганда, район нмсни Казыбек Бн, ир. Бухар-Жырау .**

Меншік иесі (құқық иесі) Собственник (правообладатель)	Құқық найда болу негіздемесі/ Осиование возпикновепия права
Ғосударствсиое учрежденне "Отдел коммуиального хозяйства, иассажирского транснорта н автомобнльных дорог города Караганды"	**Ирнказ (№ I736 от 17.10.2017г.) - Дата рсгистрацнн: I2.12.2017 I7:12** **Постановленис Акнмата (№ 47/52 от 26.10.2017г.) - Дата регистрацни: 12.12.2017 I7:12**

Басқарма басшысының орынбасары
Зам. руководнтеля унравлеиия
(колы/подпись) **Садыгов А.А.**
(тегі/фамилия, аты/имя, әкесінің аты/отчество)

Болім басшысы
Руководитсль отдела
(колы/подпись) **Елемссов А.Ж.**
(тегі/фамилил, аты/имя, әкесінің аты/отчество)

Консультант-тіркеуші
Консультант-рсгнстратор
(колы/подпись) **Ансатарова М. А.**
(тегі/фамилия, аты/имя, әкесінің аты/отчество)

МП

«ҚАЗАҚСТАН РЕСПУБЛИКАСЫ ӘДІЛЕТ МИИИСТРЛІГІ ҚАРАҒАИДЫ ОБЛЫСЫ ӘДІЛЕТ ДЕНАРТАМЕНТІИІҢ ҚАРАҒАНДЫ ҚАЛАСЫ ӘДІЛЕТ БАСҚАРМАСЫ» РЕСИУБЛНКАЛЫҚ МЕМЛЕКЕТТІК МЕКЕМЕСІ	**РЕСПУБЛИКАНСКОЕ ГОСУДАРСТВЕИИОЕ УЧРЕЖДЕИИЕ «УПРАВЛЕИИЕ ЮСТИЦИИ ГОРОДА КАРАГАНДЫ ДЕПАРТАМЕПТА ЮСТИЦПИ КАРАГАНДИИСКОЙ ОБЛАСТИ МИПИСТЕРСТВА ЮСТИЦИИ РЕСИУБЛІПКИ КАЗАХСТАП»**

МЕНШІК ИЕСІ (ҚҰҚЫҚ ИЕСІ) ТУРАЛЫ МӘЛІМЕТТЕР
СВЕДЕПИЯ О СОБСТВЕННИКЕ (ПРАВООБЛАДАТЕЛЕ)

№ 002I28113763 **I4.I2.2017г.**

Кадастр пөмері/Кадастровый номер: **09:I42:I27:323**

Жылжымайтын мүлік өбъектіпіц мекен-жайы
Адрес объекта иедвижимости: **обл. Карагандиисская, г. Караганда, район имсии Казыбск Ви, ир. Бухар-Жырау .**

Мепшік иесі (құқық несі) Сөбственник (правообладатель)	Құқық найда болу негіздемесі/ Основанне возиикновения права
Государственное учрсждсние "Отдел коммунальиого хозяйства, иассажирского транснорта и автомобильных дорог города Караганды"	**Прнказ (№ I736 от I7.I0.2017г.) - Дата рсгистрацни: 12.I2.2017 17:21** **Иостаиовление Акнмата (№ 47/52 от 26.10.2017г.) - Дата рсгистранин: 12.12.2017 I7:21**

Баекарма басшысының орыибасары
Зам. руководитсля унравлеиня
(колы/подпись) **Садыгов А.А.**
(тегі/фамилия, аты/имя, әкесінің аты/отчество)

Болім басшысы
Руководитель отдела
(колы/подпись) **Едемсов А.Ж.**
(тегі/фамилия, аты/имя, әкесінің аты/отчество)

М.П.

Консультант-тіркеуші
Консультант-регистратор
(колы/подннсь) **Ансатарова М. А.**
(тегі/фамилня, аты/имя, әкесінің аты/отчество)

«ҚАЗАҚСТАН РЕСПУБЛИКАСЫ ӘДІЛЕТ МИИИСТРЛІГІ ҚАРАҒАНДЫ ОБЛЫСЫ ӘДІЛЕТ ДЕПАРТАМЕНТІНІҢ ҚАРАҒАНДЫ ҚАЛАСЫ ӘДІЛЕТ БАСҚАРМАСЫ» РЕСИУБЛИКАЛЫҚ МЕМЛЕКЕТТІК МЕКЕМЕСІ	**РЕСИУБЛИКАНСКОЕ ГОСУДАРСТВЕИИОЕ УЧРЕЖДЕИПЕ «УПРАВЛЕИИЕ ЮСТИЦИИ ГОРОДА КАРАГАНДЫ ДЕПАРТАМЕИТА ЮСТИЦПП КАРАГАНДИИСКОЙ ОБЛАСТИ МИНИСТЕРСТВА ЮСТИЦИИ РЕСИУБЛИКИ КАЗАХСТАН»**

МЕПШІК ИЕСІ (ҚҰҚЫҚ ИЕСІ) ТУРАЛЫ МӘЛІМЕТТЕР
СВЕДЕНИЯ О СОБСТВЕПНИКЕ (ИРАВООБЛАДАТЕЛЕ)

№ 002I28109I47 **I4.12.2017г.**

Кадастр нөмері/Кадастровый номер: **09:I42:127:324**

Жылжымайтын мүлік объектіиің мекеи-жайы
Адрес өбъекта педвижимөсти: **обл. Карагаидинская, г. Караганда, район нменн Казыбек Би, ир. Бухар-Жырау .**

Меншік иесі (құқық иесі) Собственннк (правообладатель)	Құқық пайда болу негіздемесі/ Оспөвание возннкновения нрава
Государствснное учреждснне "Отдел коммунального хозяйства, иассажирского траиспорта н автомобильиых дорог города Караганды"	**Приказ (№ I736 от 17.I0.2017г.) - Дата регистрацин: 12.12.2017 16:53** **Иостановленпе Акнмата (№ 47/52 от 26.10.2017г.) - Дата рсгистрании: 12.I2.2017 I6:53**

Басқарма басшысының орынбасары
Зам. руководителя управлеиия
(қолы/подпись) **Садыгов А.А.**
(тегі/фамилия, аты/имя, әкесінің аты/отчеетво)

М.П.

Болім басшысы
Руководитсль отдсла
(қолы/подпнсь) **Елемесов А.Ж.**
(тегі/фамилня, аты/имя, әкесінің аты/отчество)

Консультант-тіркеуші
Копсультаит-регистратор
(қолы/подпись) **Апсатарова М. А.**
(тегі/фамилия, аты/имя, әкесінің аты/отчество)

«ҚАЗАҚСТАН РЕСПУБЛИКАСЫ ӘДІЛЕТ МИНИСТРЛІГІ ҚАРАҒАНДЫ ОБЛЫСЫ ӘДІЛЕТ ДЕПАРТАМЕНТІНІҢ ҚАРАҒАНДЫ ҚАЛАСЫ ӘДІЛЕТ БАСҚАРМАСЫ» РЕСПУБЛИКАЛЫҚ МЕМЛЕКЕТТІК МЕКЕМЕСІ	**РЕСПУБЛИКАНСКОЕ ГОСУДАРСТВЕННОЕ УЧРЕЖДЕНИЕ «УПРАВЛЕНИЕ ЮСТИЦИИ ГОРОДА КАРАГАНДЫ ДЕПАРТАМЕНТА ЮСТИЦИИ КАРАГАНДИНСКОЙ ОБЛАСТИ МИНИСТЕРСТВА ЮСТИЦИИ РЕСПУБЛИКИ КАЗАХСТАН»**

МЕНШІК ИЕСІ (ҚҰҚЫҚ ИЕСІ) ТУРАЛЫ МӘЛІМЕТТЕР
СВЕДЕНИЯ О СОБСТВЕННИКЕ (ПРАВООБЛАДАТЕЛЕ)

№ 002128113337 **14.12.2017г.**

Кадастр нөмері/Кадастровый номер: **09:142:153:1321**

Жылжымайтын мүлік өбъектінің мекен-жайы
Адрес объекта недвижимости: **обл. Карагандинская, г. Караганда, район имени Казыбек Би, пр. Бухар-Жырау .**

Меншік несі (құқық несі) Собственник (правообладатель)	Құқық пайда болу негіздемесі/ Основание возникновения права
Государственное учреждение "Отдел коммунального хозяйства, пассажирского транспорта и автомобильных дорог города Караганды"	**Приказ (№ 1736 от 17.10.2017г.) - Дата регистрации: 12.12.2017 17:18** **Постановление Акимата (№ 47/52 от 26.10.2017г.) - Дата регистрации: 12.12.2017 17:18**

Басқарма басшысының орынбасары
Зам. руководителя управления
(қолы/подпись) **Надыров А.А.**
(тегі/фамилия, аты/имя, әкесінің аты/отчество)

М.П.

Бөлім басшысы
Руководитель отдела
(қолы/подпись) **Бекенов А.Ж.**
(тегі/фамилия, аты/имя, әкесінің аты/отчество)

Консультант-тіркеуші
Консультант-регистратор
(қолы/подпись) **Аисатарова М. А.**
(тегі/фамилия, аты/имя, әкесінің аты/отчество)

«ҚАЗАҚСТАИ РЕСИУБЛИКАСЫ ӘДІЛЕТ МИНИСТРЛІГІ ҚАРАҒАНДЫ ОБЛЫСЫ ӘДІЛЕТ ДЕНАРТАМЕНТІНІҢ ҚАРАҒАНДЫ ҚАЛАСЫ ӘДІЛЕТ БАСҚАРМАСЫ» РЕСПУБЛИКАЛЫҚ МЕМЛЕКЕТТІК МЕКЕМЕСІ	**РЕСПУБЛИКАНСКОЕ ГОСУДАРСТВЕНИОЕ УЧРЕЖДЕИИЕ «УПРАВЛЕНПЕ ЮСТИЦИИ ГОРОДА КАРАГАНДЫ ДЕИАРТАМЕНТА ЮСТИЦПП КАРАГАНДИИСКОЙ ОБЛАСТИ МИИИСТЕРСТВА ЮСТИЦИИ РЕСПУБЛИКИ КАЗАХСТАН»**

МЕНШІК ИЕСІ (ҚҰҚЫҚ НЕСІ) ТУРАЛЫ МӘЛІМЕТТЕР
СВЕДЕИИЯ О СОБСТВЕИИИКЕ (ПРАВООБЛАДАТЕЛЕ)

№ 002128112898 **14.12.2017г.**

Кадастр нөмері/Кадастровый иомер: **09:142:171:821**

Жылжымайтыи мүлік объектіпің мекен-жайы
Адрес объекта педвижимости: **обл. Карагандиисская, г. Караганда, район нмепн Казыбек Би, пр. Бухар-Жырау .**

Меншік иесі (құқық несі) Собствеппик (правөобладатель)	Құқық найда болу негіздемесі/ Основание возникновения права
Государственное учрежденне "Отдсл коммуиального хозяйства, пассажнрекого трапспорта н автомобильных дорог города Карагаиды"	**Прнказ (№ 1736 от 17.10.2017г.) - Дата регнстрации: 12.12.2017 17:15** **Постановленпе Акимата (№ 47/52 от 26.10.2017г.) - Дата регпстрацни: 12.12.2017 17:15**

Басқарма басшысыиың орынбасары
Зам. руководитсля унравления
(колы/подпись) **Садыков А.А.**
(тегі/фамилия, аты/пмя, әкесінің аты/отчество)

М.П

Болім басшысы
Руководитсль отдела
(колы/подпнсь) **Елемесов А.Ж.**
(тегі/фамилия, аты/имя, әкесінің аты/отчество)

Консультаит-тірксуші
Консультант-рсгистратор
(колы/подпнсь) **Ансатарова М. А.**
(тегі/фамилия, аты/имя, әкесінің аты/отчество)

«ҚАЗАҚСТАН РЕСНУБЛИКАСЫ ӘДІЛЕТ МИННСТРЛІГІ ҚАРАҒАНДЫ ОБЛЫСЫ ӘДІЛЕТ ДЕНАРТАМЕНТІНІҢ ҚАРАҒАНДЫ ҚАЛАСЫ ӘДІЛЕТ БАСҚАРМАСЫ» РЕСНУБЛИКАЛЫҚ МЕМЛЕКЕТТІК МЕКЕМЕСІ	**РЕСИУБЛИКАНСКОЕ ГОСУДАРСТВЕННОЕ УЧРЕЖДЕНИЕ «УНРАВЛЕНИЕ ЮСТИЦИИ ГОРОДА КАРАГАНДЫ ДЕПАРТАМЕНТА ЮСТИЦИИ КАРАГАНДИНСКОЙ ОБЛАСТИ МИНИСТЕРСТВА ЮСТИЦНН РЕСНУБЛИКИ КАЗАХСТАН»**

МЕИШІК ИЕСІ (ҚҰҚЫҚ ИЕСІ) ТУРАЛЫ МӘЛІМЕТТЕР
СВЕДЕНИЯ О СОБСТВЕННИКЕ (НРАВООБЛАДАТЕЛЕ)

№ 002128109765 **14.12.2017г.**

Кадастр нөмері/Кадастровый номер: **09:142:128:1227**

Жылжымайтын мүлік объектінің мекен-жайы
Адрес объекта недвижнмостн: **обл. Карагандиисская, г. Караганда, райои имеии Казыбек Би, пр. Бухар-Жырау .**

Меншік иесі (құқық несі) Собственник (правообладатель)	Құқық пайда болу негіздемесі/ Основание возникновення нрава
Государствеппое учрсждение "Отдсл коммуиальпого хозяйства, пассажирского траиспорта п автомобпльпых дорог города Караганды"	**Прнказ (№ 1736 от 17.10.2017г.) - Дата регистрацип: 12.12.2017 16:56** **Постаповлеппс Акимата (№ 47/52 от 26.10.2017г.) - Дата рсгистрации: 12.12.2017 16:56**

Басқарма басшысыныц орыпбасары
Зам. руководитсля управлспия
(колы/подпись) **Садыгов А.А.**
(тегі/фамилия, аты/имя, әкесінің аты/отчество)

Болім басшысы
Руководптель отдела
(колы/подпись) **Елемесов А.Ж.**
(тегі/фамилия, аты/имя, әкесіпің аты/отчество)

Консультапт-тіркеуші
Консультант-рсгистратор
(колы/подпись) **Апсатарова М. А.**
(тегі/фамилия, аты/имя, әкесінің аты/отчество)

М.П.

«ҚАЗАҚСТАН РЕСПУБЛНКАСЫ ӘДІЛЕТ МИНИСТРЛІҒІ ҚАРАҒАНДЫ ОБЛЫСЫ ӘДІЛЕТ ДЕНАРТАМЕНТІНІҢ ҚАРАҒАНДЫ ҚАЛАСЫ ӘДІЛЕТ БАСҚАРМАСЫ» РЕСПУБЛИКАЛЫҚ МЕМЛЕКЕТТІК МЕКЕМЕСІ	**РЕСНУБЛИКАНСКОЕ ГОСУДАРСТВЕННОЕ УЧРЕЖДЕНИЕ «УПРАВЛЕНИЕ ЮСТНЦНИ ГОРОДА КАРАГАНДЫ ДЕПАРТАМЕНТА ЮСТИЦНН КАРАГАНДИНСКОЙ ОБЛАСТИ МИИИСТЕРСТВА ЮСТНЦИИ РЕСПУБЛИКИ КАЗАХСТАН»**

МЕНШІК ИЕСІ (ҚҰҚЫҚ ИЕСІ) ТУРАЛЫ МӘЛІМЕТТЕР
СВЕДЕНИЯ О СОБСТВЕННИКЕ (ПРАВООБЛАДАТЕЛЕ)

№ 00212811080I **14.I2.2017г.**

Кадастр нөмері/Кадастровый номер: **09:142:151:I403**

Жылжымайтын мүлік объектінің мекен-жайы
Адрес объекта недвнжнмостн: **обл. Карагаидцнская, г. Карагапда, райоп пмспи Казыбек Би, ир. Бухар-Жырау .**

Меншік иесі (құқық несі) Сөбственннк (правообладатель)	Құқық пайда болу негіздемесі/ Основанне возникновення нрава
Государствеппое учреждепие "Отдел коммупального хозяйства, пассажпрского транспорта н автомобильиых дорог города Караганды"	**Нриказ (№ 1736 от I7.10.20I7г.) - Дата рсгистрацнн: I2.I2.2017 17:02** **Постановлеиие Акимата (№ 47/52 от 26.10.20I7г.) - Дата регпстрацип: 12.12.2017 17:02**

Басқарма басшысыиыц орыпбасары
Зам. руководитсля управлеиия
(қолы/подпись) **Садыгов А.А.**
(тегі/фамилпя, аты/имя, әкесінің аты/отчество)

Бөлім басшысы
Руководптель отдела
(қолы/подпнсь) **Елемссов А.Ж.**
(тегі/фамилия, аты/имя, әкесінің аты/отчество)

Консультант-тіркеуші
Коисультаит-регпстратор
(қолы/подпись) **Апсатарова М. А.**
(тегі/фамилия, аты/имя, әкесіиің аты/отчество)

М.П

«ҚАЗАҚСТАН РЕСНУБЛИКАСЫ ӘДІЛЕТ МИНІСТРЛІГІ ҚАРАҒАНДЫ ОБЛЫСЫ ӘДІЛЕТ ДЕПАРТАМЕИТІНІҢ ҚАРАҒАНДЫ ҚАЛАСЫ ӘДІЛЕТ БАСҚАРМАСЫ» РЕСИУБЛНКАЛЫҚ МЕМЛЕКЕТТІК МЕКЕМЕСІ	**РЕСНУБЛИКАНСКОЕ ГОСУДАРСТВЕННОЕ УЧРЕЖДЕИИЕ «УПРАВЛЕИИЕ ЮСТИЦИИ ГОРОДА КАРАГАНДЫ ДЕИАРТАМЕИТА ЮСТИЦИИ КАРАГАНДИНСКОЙ ОБЛАСТИ МИННСТЕРСТБА ЮСТИЦИИ РЕСПУБЛИКИ КАЗАХСТАН»**

МЕНШІК ИЕСІ (ҚҰҚЫҚ НЕСІ) ТУРАЛЫ МӘЛІМЕТТЕР
СВЕДЕНИЯ О СОБСТВЕИИИКЕ (ПРАВООБЛАДАТЕЛЕ)

№ 002128111353 **14.12.2017г.**

Кадастр нөмері/Кадастровый номер: **09:142:126:380**

Жылжымайтын мүлік объектінің мекен-жайы
Адрес объекта недвижнмостн: **обл. Карагапдинская, г. Карагапда, райоп пмепп Казыбск Би, ир. Бухар-Жырау .**

Меишік иесі (құқық иесі) Собственннк (правообладатель)	Құқық пайда болу иегіздемесі/ Основание возникновення нрава
Государствепиос учреждеппс "Отдел коммуиальпого хозяйства, пассажпрского трапспорта п автомобпльпых дорог города Карагапды"	**Прпказ (№ 1736 от 17.10.2017г.) - Дата рсгистрацнп: 12.12.2017 17:05** **Ностановлсиис Акпмата (№ 47/52 от 26.10.2017г.) - Дата регистрации: 12.12.2017 17:05**

Басқарма басшысыпыц орыпбасары
Зам. руководптеля управлсппя
(колы/подпись) **Кадыров А.А.**
(тегі/фамилия, аты/имя, әкесіиің аты/отчество)

Бөлім басшысы
Руководптель отдела
(колы/подпись) **Елемесов А.Ж.**
(тегі/фамилия, аты/имя, әкесінің аты/отчество)

Консультапт-тіркеуші
Коисультаит-регистратор
(колы/подпись) **Ансатарова М. А.**
(тегі/фамилия, аты/имя, әкесіиің аты/отчество)

«ҚАЗАҚСТАИ РЕСПУБЛНКАСЫ ӘДІЛЕТ МИНИСТРЛІГІ ҚАРАҒАНДЫ ОБЛЫСЫ ӘДІЛЕТ ДЕНАРТАМЕНТІНІҢ ҚАРАҒАНДЫ ҚАЛАСЫ ӘДІЛЕТ БАСҚАРМАСЫ» РЕСПУБЛНКАЛЫҚ МЕМЛЕКЕТТІК МЕКЕМЕСІ	**РЕСНУБЛИКАНСКОЕ ГОСУДАРСТВЕННОЕ УЧРЕЖДЕНИЕ «УПРАВЛЕНИЕ ЮСТИЦИИ ГОРОДА КАРАГАНДЫ ДЕПАРТАМЕИТА ЮСТИЦИИ КАРАГАНДИИСКОЙ ОБЛАСТИ МИПИСТЕРСТВА ЮСТИЦИИ РЕСНУБЛИКП КАЗАХСТАН»**

МЕНШІК ИЕСІ (ҚҰҚЫҚ ИЕСІ) ТУРАЛЫ МӘЛІМЕТТЕР
СВЕДЕНИЯ О СОБСТВЕННИКЕ (ПРАВООБЛАДАТЕЛЕ)

№ 00212811916 **14.12.2017г.**

Кадастр нөмері/Кадастровый номер: **09:142:113:388**

Жылжымайтын мүлік объектінің мекен-жайы
Адрес объекта недвижнмостн: **обл. Карагандипская, г. Карагаида, райоп имеии Казыбек Би, пр. Бухар-Жырау .**

Меншік несі (құқық иесі) Собственник (правообладатель)	Құқық пайда болу негіздемесі/ Основание возннкновення нрава
Государетвеппое учреждепие "Отдел коммупального хозяйства, пасеажирского трапспорта н автомобильпых дорог города Караганды"	**Нрпказ (№ 1736 от 17.10.2017г.) - Дата рсгнстрацпи: 12.12.2017 17:09** **Ностаповлецие Акимата (№ 47/52 от 26.10.2017г.) - Дата регистрации: 12.12.2017 17:09**

Басқарма басшысыиың орыпбаеары
Зам. руководителя управлепия
(колы/подпись) **Адыгов А.А.**
(тегі/фамилия, аты/нмя, әкесінің аты/отчество)

М.П.

Болім басшысы
Руководптель отдела
(колы/подпись) **Елемесов А.Ж.**
(тегі/фамилия, аты/имя, әкесінің аты/отчество)

Конеультант-тіркеуші
Коиеультаит-регистратор
(колы/подпись) **Апсатарова М. А.**
(тегі/фамилия, аты/имя, әкесіпің аты/отчсство)

«ҚАЗАҚСТАН РЕСНУБЛИКАСЫ ӘДІЛЕТ МИНИСТРЛІГІ ҚАРАҒАНДЫ ОБЛЫСЫ ӘДІЛЕТ ДЕПАРТАМЕНТІИІҢ ҚАРАҒАНДЫ ҚАЛАСЫ ӘДІЛЕТ БАСҚАРМАСЫ» РЕСПУБЛНКАЛЫҚ МЕМЛЕКЕТТІК МЕКЕМЕСІ	**РЕСПУБЛИКАНСКОЕ ГОСУДАРСТВЕННОЕ УЧРЕЖДЕИИЕ «УПРАВЛЕИИЕ ЮСТИЦИИ ГОРОДА КАРАГАНДЫ ДЕИАРТАМЕНТА ЮСТИЦИИ КАРАГАИДИИСКОЙ ОБЛАСТИ МИИИСТЕРСТВА ЮСТНЦИИ РЕСПУБЛИКИ КАЗАХСТАН»**

МЕНШІК ИЕСІ (ҚҰҚЫҚ ИЕСІ) ТУРАЛЫ МӘЛІМЕТТЕР
СВЕДЕНИЯ О СОВСТВЕННИКЕ (ПРАВООБЛАДАТЕЛЕ)

№ 002128114182 **14.12.2017г.**

Кадастр нөмері/Кадастровый номер: **09:142:126:379**

Жылжымайтын мүлік объектінің мекен-жайы
Адрес объекта недвижимостн
обл. Карагаидипская, г. Караганда, райоп имсип Казыбек Би, пр. Бухар-Жырау .

Меншік несі (құқық иесі) Собственнник (правообладатель)	Құқық пайда болу негіздемесі/ Основание возникновения нрава
Государствеппое учреждепие "Отдел коммупальпого хозяйства, пассажирского транспорта п автомобпльпых дорог города Карагапды"	**Нрпказ (№ 1736 от 17.10.2017г.) - Дата регпстрации: 12.12.2017 17:24** **Ностаповлепис Акимата (№ 47/52 от 26.10.2017г.) - Дата регистрации: 12.12.2017 17:24**

Басқарма басшысыныц орыпбасары
Зам. руководптеля управлепня
(қолы/подпись) **Садыпов А.А.**
(тегі/фамилия, аты/имя, әкесінің аты/отчество)

М.П

Болім баешысы
Руководнтель отдсла
(қолы/подпись) **Елемесов А.Ж.**
(тегі/фамилия, аты/имя, әкесінің аты/отчество)

Конеультант-тіркеуші
Консультаит-регистратор
(қолы/подпись) **Апсатарова М. А.**
(тегі/фамилия, аты/имя, әкесіиің аты/отчество)

«ҚАЗАҚСТАН РЕСНУБЛИКАСЫ ӘДІЛЕТ МИНИСТРЛІГІ ҚАРАҒАНДЫ ОБЛЫСЫ ӘДІЛЕТ ДЕПАРТАМЕНТІНІҢ ҚАРАҒАНДЫ ҚАЛАСЫ ӘДІЛЕТ БАСҚАРМАСЫ» РЕСНУБЛИКАЛЫҚ МЕМЛЕКЕТТІК МЕКЕМЕСІ	**РЕСНУБЛИКАНСКОЕ ГОСУДАРСТВЕННОЕ УЧРЕЖДЕНИЕ «УПРАВЛЕНИЕ ЮСТИЦИИ ГОРОДА КАРАҒАНДЫ ДЕПАРТАМЕНТА ЮСТИЦИИ КАРАГАНДИНСКОЙ ОБЛАСТИ МИНИСТЕРСТВА ЮСТИЦИИ РЕСПУБЛИКИ КАЗАХСТАН»**

МЕНШІК ИЕСІ (ҚҰҚЫҚ ИЕСІ) ТУРАЛЫ МӘЛІМЕТТЕР
СВЕДЕНИЯ О СОБСТВЕННИКЕ (ПРАВООБЛАДАТЕЛЕ)

№ 002128110335 **14.12.2017г.**

Кадастр нөмері/Кадастровый номер: **09:142:153:1322**

Жылжымайтын мүлік объектінің мекен-жайы
Адрес объекта недвижимости: **обл. Карагандинская, г. Караганда, район имени Казыбек Би, пр. Вухар-Жырау .**

Меншік иесі (құқық иесі) Собственник (правообладатель)	Құқық пайда болу негіздемесі/ Основание возникновения права
Государственное учреждение "Отдел коммунального хозяйства, пассажирского транспорта и автомобильных дорог города Караганды"	**Приказ (№ 1736 от 17.10.2017г.) - Дата регистрации: 12.12.2017 16:59** **Постановление Акимата (№ 47/52 от 26.10.2017г.) - Дата регистрации: 12.12.2017 16:59**

Басқарма басшысының орынбасары
Зам. руководителя управления
(қолы/подпись) **Садыгов А.А.**
(тегі/фамилия, аты/имя, әкесінің аты/отчество)

Бөлім басшысы
Руководитель отдела
(қолы/подпись) **Елемесов А.Ж.**
(тегі/фамилия, аты/имя, әкесінің аты/отчество)

Кеңсультант-тіркеуші
Консультант-регистратор
(қолы/подпись) **Анеатарова М. А.**
(тегі/фамилия, аты/имя, әкесінің аты/отчество)

М.П

№ 0105601

Жер учаскесінің кадастрлық нөмірі: **09-142-171-821**
Жер учаскесіне тұрақты жер пайдалану құқығы
Жер учаскесінің алаңы: **0.4748 га**
Жердің санаты: **Елді мекендердің (қалалар, поселкелер және ауылдық елді мекендер) жерлері**
Жер учаскесін нысаналы тағайындау:
автомобиль жолын пайдалану
Жер учаскесін пайдаланудағы шектеулер мен ауыртпалықтар: **жер учаскесіндегі орналасқан инженерлік жүйелерге техникалық қызмет көрсету мен қажет жағдайда жаңасын орнату үшін пайдалану қызметтерінің жер учаскесіне кедергісіз енуін қамтамасыз ету қажет**
Жер учаскесінің бөлінуі: **бөлінеді**

Кадастровый номер земельного участка: **09-142-171-821**
Право постоянного землепользования на земельный участок
Площадь земельного участка: **0.4748 га**
Категория земель: **Земли населенных пунктов (городов, поселков и сельских населенных пунктов)**
Целевое назначение земельного участка:
эксплуатация автомобильной дороги
Ограничения в использовании и обременения земельного участка: **обеспечить беспрепятственный доступ на земельный участок эксплуатирующим службам для технического обслуживания инженерных сетей, расположенных на земельном участке, и прокладки новых, в случае необходимости**
Делимость земельного участка: **делимый**

№ 0105601

Жер учаскесінің ЖОСПАРЫ
ПЛАН земельного участка

Учаскенің мекенжайы, мекенжайының тіркеу коды (ол бар болған кезде):
Қарағанды обл., Қарағанды қ., Қазыбек би атындағы аудан, Бұқар жырау даңғылы (3510131000387)
Адрес, регистрационный код адреса (при его наличии) участка:
Карагандинская обл., г. Караганда, район имени Казыбек би, проспект Бухар жырау (3510131000387)

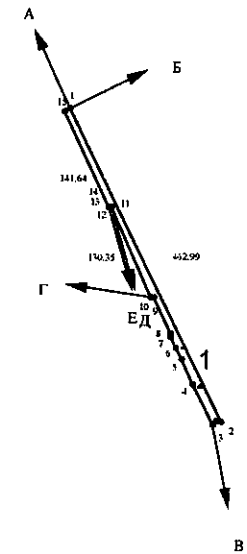

Шектесу учаскелерінің кадастрлық нөмірлері (жер санаттары)*:
А-дан Б-ға дейін: ЖУ 09142126379
Б-дан В-ға дейін: 09142
В-дан Г-ға дейін: ЖУ 09142171791
Г-дан Д-ға дейін: 09142
Д-дан Е-ға дейін: ЖУ 09142171450
Е-дан А-ға дейін: 09142

Кадастровые номера (категории земель) смежных участков*:
От А до Б: ЗУ 09142126379
От Б до В: 09142
От В до Г: ЗУ 09142171791
От Г до Д: 09142
От Д до Е: ЗУ 09142171450
От Е до А: 09142

Бұрылыстар нүктелері № поворотных точек	Сызықтардың өлшемі Меры линий, метр
2-3	11.42
3-4	61.43
4-5	34.59
5-6	17.00
6-7	17.20
7-8	3.00
8-9	53.10
9-10	2.53
11-12	0.78
12-13	2.00

Бұрылыстар нүктелері № поворотных точек	Сызықтардың өлшемі Меры линий, метр
13-14	0.76
15-16	9.63

МАСШТАБ 1: 10000

Жоспар шегіндегі бөтен жер учаскелері
Посторонние земельные участки в границах плана

Жоспардағы № на плане	Жоспар шегіндегі бөтен жер учаскелерінің кадастрлық нөмірлері Кадастровые номера посторонних земельных участков в границах плана	Алаңы, гектар Площадь, гектар
1	бөтен пайдаланушы посторонний землепользователь	0,0006

Осы акт **"Азаматтарға арналған үкімет" мемлекеттік корпорациясы" коммерциялық емес акционерлік қоғамының Қарағанды облысы бойынша филиалы - Жер кадастры және жылжымайтын мүлікті техникалық тексеру департаментінің Қарағанды қалалық бөлімшесімен** жасалды
Настоящий акт изготовлен **Карагандинским городским отделением Департамента земельного кадастра и технического обследования недвижимости - филиал Некоммерческого акционерного общества "Государственная корпорация "Правительство для граждан" по Карагандинской области"**

Мөр о[illegible] _____ **Т.Байтохин**
Печать [illegible] подпись

Жасалған күні 20___ ж/г '30 НОЯ 2017

Осы актіні беру туралы жазба жер учаскесіне меншіктік құқығын, жер пайдалану құқығын беретін актілер жазылатын Кітапта № 1936 болып жазылды
Қосымша: жер учаскесінің шекарасындағы ерекше режиммен пайдаланылатын жер учаскелерінің тізбесі (олар болған жағдайда) жоқ

Запись о выдаче настоящего акта произведена в Книге записей актов на право собственности на земельный участок, право землепользования за № 1936
Приложение: перечень земельных участков с особым режимом использования в границах земельного участка (в случае их наличия) нет
Ескерту:
*Шектесулерді сипаттау жөніндегі ақпарат жер учаскесіне сәйкестендіру құжатын дайындаған сәтте күшінде
Примечание:
*Описание смежеств действительно на момент изготовления идентификационного документа на земельный участок

Жоспар шегіндегі бөтен жер учаскелері
Посторонние земельные участки в границах плана

Жоспардағы № на плане	Жоспар шегіндегі бөтен жер учаскелерінің кадастрлық нөмірлері Кадастровые номера посторонних земельных участков в границах плана	Алаңы, гектар Площадь, гектар
1	бөгде жер пайдаланушылар посторонние землепользователи	0,0012

Осы акт **"Азаматтарға арналған үкімет" мемлекеттік корпорациясы" коммерциялық емес акционерлік қоғамының Қарағанды облысы бойынша филиалы - Жер кадастры және жылжымайтын мүлікті техникалық тексеру департаментінің Қарағанды қалалық бөлімшесімен** жасалды
Настоящий акт изготовлен **Карагандинским городским отделением Департамента земельного кадастра и технического обследования недвижимости - филиал некоммерческого акционерного общества "Государственная корпорация "Правительство для граждан" по Карагандинской области"**

Бір орын ____ **Т. Байтохин**
Место печати

20___ ж/г "___" **30 НОЯ 2017**

Осы актіні беру туралы жазба жер учаскесіне меншіктік құқығын, жер пайдалану құқығын беретін актілер жазылатын Кітапта № 7935 болып жазылды
Қосымша: жер учаскесінің шекарасындағы ерекше режиммен пайдаланылатын жер учаскелерінің тізбесі (олар болған жағдайда) жоқ

Запись о выдаче настоящего акта произведена в Книге записей актов на право собственности на земельный участок, право землепользования за № 7935

Приложение: перечень земельных участков с особым режимом использования в границах земельного участка (в случае их наличия) нет

Ескерту:

*Шектесулерді сипаттау жөніндегі ақпарат жер учаскесіне сәйкестендіру құжатын дайындаған сәтте күшінде

Примечание:

*Описание смежеств действительно на момент изготовления идентификационного документа на земельный участок

ТҰРАҚТЫ ЖЕР ПАЙДАЛАНУ ҚҰҚЫҒЫН БЕРЕТІН

АКТ

НА ПРАВО ПОСТОЯННОГО ЗЕМЛЕПОЛЬЗОВАНИЯ

№ 0103805

Жер учаскесінің кадастрлық нөмірі: **09-142-127-323**
Жер учаскесіне тұрақты жер пайдалану құқығы
Жер учаскесінің алаңы: **0.8124 га**
Жердің санаты: **Елді мекендердің (қалалар, поселкелер және ауылдық елді мекендер) жерлері**
Жер учаскесін нысаналы тағайындау:
автомобиль жолын пайдалану
Жер учаскесін пайдаланудағы шектеулер мен ауыртпалықтар: **жер учаскесіндегі орналасқан инженерлік жүйелерге техникалық қызмет көрсету мен қажет жағдайда жаңасын орнату үшін пайдалану қызметтерінің жер учаскесіне кедергісіз енуін қамтамасыз ету қажет**
Жер учаскесінің бөлінуі: **бөлінеді**

Кадастровый номер земельного участка: **09-142-127-323**
Право постоянного землепользования на земельный участок
Площадь земельного участка: **0.8124 га**
Категория земель: **Земли населенных пунктов (городов, поселков и сельских населенных пунктов)**
Целевое назначение земельного участка:
эксплуатация автомобильной дороги
Ограничения в использовании и обременения земельного участка: **обеспечить беспрепятственный доступ на земельный участок эксплуатирующим службам для технического обслуживания инженерных сетей, расположенных на земельном участке, и прокладки новых, в случае необходимости**
Делимость земельного участка: **делимый**

№ 0103805

Жер учаскесінің ЖОСПАРЫ
ПЛАН земельного участка

Учаскенің мекенжайы, мекенжайының тіркеу коды (ол бар болған кезде):
Қарағанды обл., Қарағанды қ., Қазыбек би атындағы аудан, Бұқар жырау даңғылы (3510131000387)
Адрес, регистрационный код адреса (при его наличии) участка:
Карагандинская обл., г. Караганда, район имени Казыбек би, проспект Бухар жырау (3510131000387)

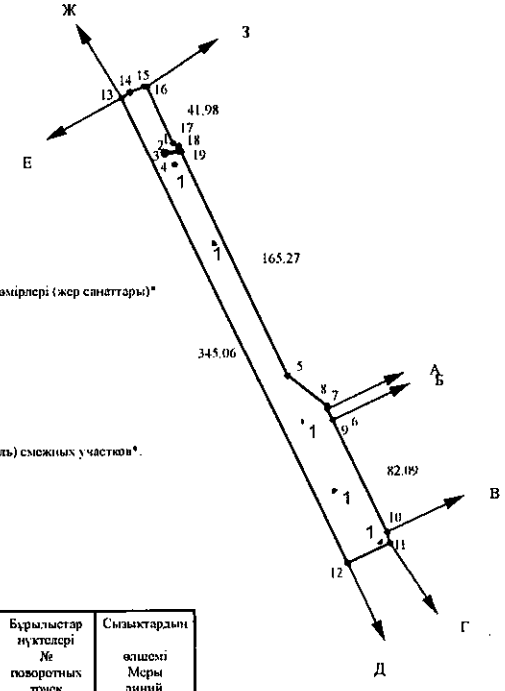

Шектесу учаскелерінің кадастрлық нөмірлері (жер санаттары)*
А-дан Б-ға дейін: ЖУ 09142127303
Б-дан В-ға дейін: 09142
В-дан Г-ға дейін: ЖУ 091422003073
Г-дан Д-ға дейін: 09142
Д-дан Е-ға дейін: ЖУ 091421531320
Е-дан Ж-ға дейін: ЖУ 091421531308
Ж-дан З-ға дейін: ЖУ 09142127322
З-дан А-ға дейін: 09142

Кадастровые номера (категории земель) смежных участков*.
От А до Б: ЗУ 09142127303
От Б до В: 09142
От В до Г: ЗУ 091422003073
От Г до Д: 09142
От Д до Е: ЗУ 091421531320
От Е до Ж: ЗУ 091421531308
От Ж до З: ЗУ 09142127322
От З до А: 09142

Бұрылыстар нүктелері № поворотных точек	Сызықтардың өлшемі Меры линий, метр
1-2	10.24
2-3	0.84
3-4	10.61
5-6	32.73
6-7	1.33
7-8	0.28
8-9	9.65
10-11	7.63
11-12	31.47
13-14	6.25

Бұрылыстар нүктелері № поворотных точек	Сызықтардың өлшемі Меры линий, метр
14-15	11.80
15-16	0.79
17-18	3.69
18-19	1.39
19-20	1.89

МАСШТАБ 1: 5000

№ 0103806

Жер учаскесінің кадастрлық нөмірі: **09-142-126-380**
Жер учаскесіне тұрақты жер пайдалану құқығы
Жер учаскесінің алаңы: **0.6214 га**
Жердің санаты: **Елді мекендердің (қалалар, поселкелер және ауылдық елді мекендер) жерлері**
Жер учаскесін нысаналы тағайындау:
автомобиль жолын пайдалану
Жер учаскесін пайдаланудағы шектеулер мен ауыртпалықтар: **жер учаскесіндегі орналасқан инженерлік жүйелерге техникалық қызмет көрсету мен қажет жағдайда жаңасын орнату үшін пайдалану қызметтерінің жер учаскесіне кедергісіз енуін қамтамасыз ету қажет**
Жер учаскесінің бөлінуі: **бөлінеді**

Кадастровый номер земельного участка: **09-142-126-380**
Право постоянного землепользования на земельный участок
Площадь земельного участка: **0.6214 га**
Категория земель: **Земли населенных пунктов (городов, поселков и сельских населенных пунктов)**
Целевое назначение земельного участка:
эксплуатация автомобильной дороги
Ограничения в использовании и обременения земельного участка: **обеспечить беспрепятственный доступ на земельный участок эксплуатирующим службам для технического обслуживания инженерных сетей, расположенных на земельном участке, и прокладки новых, в случае необходимости**
Делимость земельного участка: **делимый**

№ 0103806

Жер учаскесінің ЖОСПАРЫ
ПЛАН земельного участка

Учаскенің мекенжайы, мекенжайының тіркеу коды (ол бар болған кезде):
Қарағанды обл., Қарағанды қ., Қазыбек би атындағы аудан, Бұқар жырау даңғылы (3510131000387)
Адрес, регистрационный код адреса (при его наличии) участка:
Карагандинская обл., г. Караганда, район имени Казыбек би, проспект Бухар жырау (3510131000387)

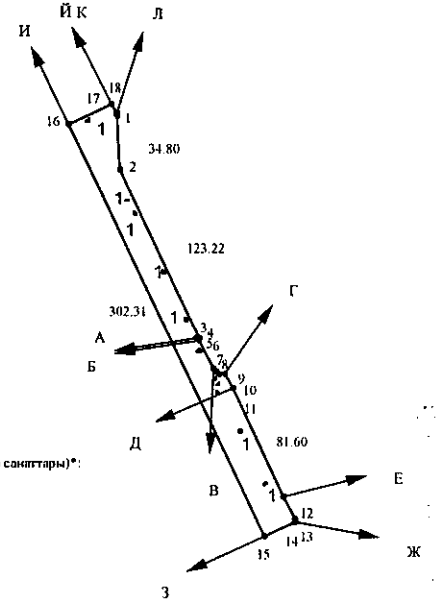

Шектеу учаскелерінің кадастрлық нөмірлері (жер санаттары)*:
А-дан Б-ға дейін: ЖУ 09142126338
Б-дан В-ға дейін: 09142
В-дан Г-ға дейін: ЖУ 09142126126
Г-дан Д-ға дейін: 09142
Д-дан Е-ға дейін: ЖУ 09142126176
Е-дан Ж-ға дейін: 09142
Ж-дан З-ға дейін: ЖУ 09142126033
З-дан И-ға дейін: ЖУ 091421531320
И-дан Й-ға дейін: ЖУ 09142127323
Й-дан К-ға дейін: 09142
К-дан Л-ға дейін: ЖУ 091422203073
Л-дан А-ға дейін: 09142

Кадастровые номера (категории земель) смежных участков*:
От А до Б: ЗУ 09142126338
От Б до В: 09142
От В до Г: ЗУ 09142126126
От Г до Д: 09142
От Д до Е: ЗУ 09142126176
От Е до Ж: 09142
От Ж до З: ЗУ 09142126033
От З до И: ЗУ 091421531320
От И до Й: ЗУ 09142127323
От Й до К: 09142
От К до Л: ЗУ 09142203073
От Л до А: 09142

Бұрылыстар нүктелері № поворотных точек	Сызықтардың өлшемі Меры линий, метр
3-4	0.71
4-5	3.00
5-6	0.63
6-7	20.50
7-8	2.40
8-9	3.45
9-10	3.80
10-11	9.85
12-13	15.52
13-14	2.56

Бұрылыстар нүктелері № поворотных точек	Сызықтардың өлшемі Меры линий, метр
14-15	22.25
16-17	31.45
17-18	6.96
18-19	1.69

МАСШТАБ 1: 5000

Жоспар шегіндегі бөтен жер учаскелері
Посторонние земельные участки в границах плана

Жоспардағы № на плане	Жоспар шегіндегі бөтен жер учаскелерінің кадастрлық нөмірлері Кадастровые номера посторонних земельных участков в границах плана	Алаңы, гектар Площадь, гектар
1	бөгде жер пайдаланушылар посторонние землепользователи	0,0021

Осы акт **"Азаматтарға арналған үкімет" мемлекеттік корпорациясы" коммерциялық емес акционерлік қоғамының Қарағанды облысы бойынша филиалы - Жер кадастры және жылжымайтын мүлікті техникалық тексеру департаментінің Қарағанды қалалық бөлімшесімен** жасалды
Настоящий акт изготовлен **Карагандинским городским отделением Департамента земельного кадастра и технического обследования недвижимости - филиал акционерного общества "Государственная корпорация "Правительство для граждан" по Карагандинской области"**

Бөлім бастығы _____ **Т. Байтохин**
Начальник отдела подпись

Берілген күні 20___ ж/г '30 НОЯ 2017

Осы актіні беру туралы жазба жер учаскесіне меншіктік құқығын, жер пайдалану құқығын беретін актілер жазылатын Кітапта № 7932 болып жазылды
Қосымша: жер учаскесінің шекарасындағы ерекше режиммен пайдаланылатын жер учаскелерінің тізбесі (олар болған жағдайда) жоқ

Запись о выдаче настоящего акта произведена в Книге записей актов на право собственности на земельный участок, право землепользования за № 7932
Приложение: перечень земельных участков с особым режимом использования в границах земельного участка (в случае их наличия) нет
Ескерту:
*Шектесулерді сипаттау жөніндегі акпарат жер учаскесіне сәйкестендіру құжатын дайындаған сәтте күшінде
Примечание:
*Описание смежеств действительно на момент изготовления идентификационного документа на земельный участок

Жоспар шегіндегі бөтен жер учаскелері
Посторонние земельные участки в границах плана

Жоспардағы № на плане	Жоспар шегіндегі бөтен жер учаскелерінің кадастрлық нөмірлері Кадастровые номера посторонних земельных участков в границах плана	Алаңы, гектар Площадь, гектар
1	бөтен пайдаланушы посторонний землепользователь	0,0018

Осы акт **"Азаматтарға арналған үкімет" мемлекеттік корпорациясы" коммерциялық емес акционерлік қоғамының Қарағанды облысы бойынша филиалы - Жер кадастры және жылжымайтын мүлікті техникалық тексеру департаментінің Қарағанды қалалық бөлімшесімен** жасалды
Настоящий акт изготовлен **Карагандинским городским отделением Департамента земельного кадастра и технического обследования недвижимости - филиал Некоммерческого акционерного общества "Государственная корпорация Правительство для граждан" по Карагандинской области"**

Мөр орны _____ **Т.Байтохин**
Место печати подпись

20___ ж/г '__30 НОЯ 2017__

Осы актіні беру туралы жазба жер учаскесіне меншіктік құқығын, жер пайдалану құқығын беретін актілер жазылатын Кітапта №__7931__ болып жазылды
Қосымша: жер учаскесінің шекарасындағы ерекше режиммен пайдаланылатын жер учаскелерінің тізбесі (олар болған жағдайда) жоқ

Запись о выдаче настоящего акта произведена в Книге записей актов на право собственности на земельный участок, право землепользования за №__7931__

Приложение: перечень земельных участков с особым режимом использования в границах земельного участка (в случае их наличия) нет
Ескерту:
*Шектесулерді сипаттау жөніндегі ақпарат жер учаскесіне сәйкестендіру құжатын дайындаған сәтте күшінде
Примечание:
*Описание смежеств действительно на момент изготовления идентификационного документа на земельный участок



№ 0105602

Жер учаскесінің кадастрлық нөмірі: **09-142-153-1320**
Жер учаскесіне тұрақты жер пайдалану құқығы
Жер учаскесінің алаңы: **0.7677 га**
Жердің санаты: **Елді мекендердің (қалалар, поселкелер және ауылдық елді мекендер) жерлері**
Жер учаскесін нысаналы тағайындау:
автомобиль жолын пайдалану
Жер учаскесін пайдаланудағы шектеулер мен ауыртпалықтар: **жер учаскесіндегі орналасқан инженерлік жүйелерге техникалық қызмет көрсету мен қажет жағдайда жанасын орнату үшін пайдалану қызметтерінің жер учаскесіне кедергісіз енуін қамтамасыз ету қажет**
Жер учаскесінің бөлінуі: **бөлінеді**

Кадастровый номер земельного участка: **09-142-153-1320**
Право постоянного землепользования на земельный участок
Площадь земельного участка: **0.7677 га**
Категория земель: **Земли населенных пунктов (городов, поселков и сельских населенных пунктов)**
Целевое назначение земельного участка:
эксплуатация автомобильной дороги
Ограничения в использовании и обременения земельного участка: **обеспечить беспрепятственный доступ на земельный участок эксплуатирующим службам для технического обслуживания инженерных сетей, расположенных на земельном участке, и прокладки новых, в случае необходимости**
Делимость земельного участка: **делимый**

№ 0105602

Жер учаскесінің ЖОСПАРЫ
ПЛАН земельного участка

Учаскенің мекенжайы, мекенжайының тіркеу коды (ол бар болған кезде):
Қарағанды обл., Қарағанды қ., Қазыбек би атындағы аудан, Бұқар жырау даңғылы (3510131000387)
Адрес, регистрационный код адреса (при его наличии) участка:
Карагандинская обл., г. Караганда, район имени Казыбек би, проспект Бухар жырау (3510131000387)

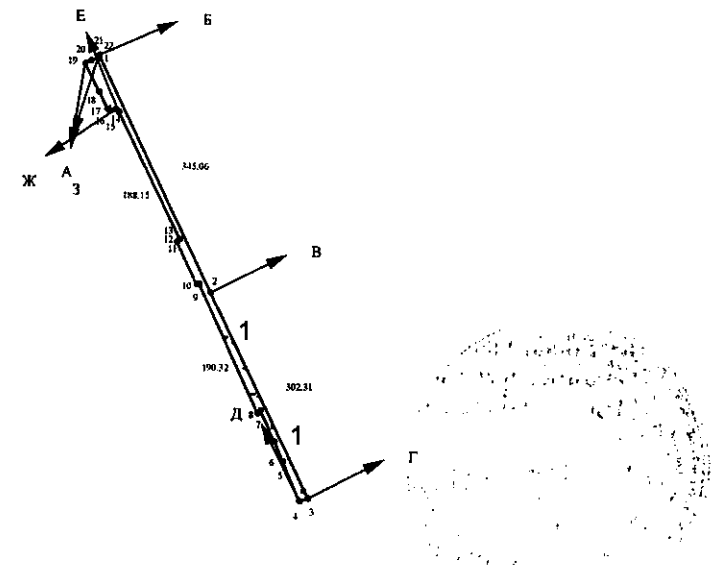

Шектесу учаскелерінің кадастрлық нөмірлері (жер санаттары)*:
А-дан Б-ға дейін: ЖУ 09142127322
Б-дан В-ға дейін: ЖУ 09142127323
В-дан Г-ға дейін: 09142
Г-дан Д-ға дейін: ЖУ 09142126033
Д-дан Е-ға дейін: 09142
Е-дан Ж-ға дейін: ЖУ 091421531075
Ж-дан З-ға дейін: 09142
З-дан А-ға дейін: ЖУ 091421531308

Кадастровые номера (категории земель) смежных участков*:
От А до Б: ЗУ 09142127322
От Б до В: ЗУ 09142127323
От В до Г: 09142
От Г до Д: ЗУ 09142126033
От Д до Е: 09142
От Е до Ж: ЗУ 091421531075
От Ж до З: 09142
От З до А: ЗУ 091421531308

Бұрылыстар нүктелері № поворотных точек	Сызықтардың өлшемі Меры линий, метр
3-4	9.50
4-5	55.09
5-6	29.03
6-7	45.09
7-8	2.17
9-10	2.56
10-11	60.69
11-12	1.02
12-13	2.65
14-15	4.00

Бұрылыстар нүктелері № поворотных точек	Сызықтардың өлшемі Меры линий, метр
15-16	3.50
16-17	11.21
17-18	24.86
18-19	40.66
19-20	8.39
20-21	9.60
21-22	3.30
22-23	0.55

МАСШТАБ 1: 10000

Жоспар шегіндегі бөтен жер учаскелері
Посторонние земельные участки в границах плана

Жоспардағы № на плане	Жоспар шегіндегі бөтен жер учаскелерінің кадастрлық нөмірлері Кадастровые номера посторонних земельных участков в границах плана	Алаңы, гектар Площадь, гектар
1	бөтен пайдаланушы посторонний землепользователь	0,0006

Осы акт **"Азаматтарға арналған үкімет" мемлекеттік корпорациясы" коммерциялық емес акционерлік қоғамының Қарағанды облысы бойынша филиалы - Жер кадастры және жылжымайтын мүлікті техникалық тексеру департаментінің Қарағанды қалалық бөлімшесімен** жасалды
Настоящий акт изготовлен **Карагандинским городским отделением Департамента земельного кадастра и технического обследования недвижимости - филиал Акционерного общества "Государственная корпорация Правительство для граждан" по Карагандинской области"**

Төраға
Председатель **Г.Байтохин**

Істің № 2017
Дело №

20___ ж/г 30 НОЯ 2017

Осы актіні беру туралы жазба жер учаскесіне меншіктік құқығын, жер пайдалану құқығын беретін актілер жазылатын Кітапта № 1930 болып жазылды
Қосымша: жер учаскесінің шекарасындағы ерекше режиммен пайдаланылатын жер учаскелерінің тізбесі (олар болған жағдайда) жоқ

Запись о выдаче настоящего акта произведена в Книге записей актов на право собственности на земельный участок, право землепользования за № 1930

Приложение: перечень земельных участков с особым режимом использования в границах земельного участка (в случае их наличия) нет

Ескерту:

*Шектесулерді сипаттау жөніндегі ақпарат жер учаскесіне сәйкестендіру құжатын дайындаған сәтте күшінде

Примечание:

*Описание смежеств действительно на момент изготовления идентификационного документа на земельный участок



№ 0105603

Жер учаскесінің кадастрлық нөмірі: **09-142-151-1403**
Жер учаскесіне тұрақты жер пайдалану құқығы
Жер учаскесінің алаңы: **1.4856 га**
Жердің санаты: **Елді мекендердің (қалалар, поселкелер және ауылдық елді мекендер) жерлері**
Жер учаскесін нысаналы тағайындау:
автомобиль жолын пайдалану
Жер учаскесін пайдаланудағы шектеулер мен ауыртпалықтар: **жер учаскесіндегі орналасқан инженерлік жүйелерге техникалық қызмет көрсету мен қажет жағдайда жаңасын орнату үшін пайдалану қызметтерінің жер учаскесіне кедергісіз енуін қамтамасыз ету қажет**
Жер учаскесінің бөлінуі: **бөлінеді**

Кадастровый номер земельного участка: **09-142-151-1403**
Право постоянного землепользования на земельный участок
Площадь земельного участка: **1.4856 га**
Категория земель: **Земли населенных пунктов (городов, поселков и сельских населенных пунктов)**
Целевое назначение земельного участка:
эксплуатация автомобильной дороги
Ограничения в использовании и обременения земельного участка: **обеспечить беспрепятственный доступ на земельный участок эксплуатирующим службам для технического обслуживания инженерных сетей, расположенных на земельном участке, и прокладки новых, в случае необходимости**
Делимость земельного участка: **делимый**

№ 0105603

Жер учаскесінің ЖОСПАРЫ
ПЛАН земельного участка

Учаскенің мекенжайы, мекенжайының тіркеу коды (ол бар болған кезде):
Қарағанды обл., Қарағанды қ., Қазыбек би атындағы аудан, Бұқар жырау даңғылы (3510131000387)
Адрес, регистрационный код адреса (при его наличии) участка:
Карагандинская обл., г. Караганда, район имени Казыбек би, проспект Бухар жырау (3510131000387)

Шектесу учаскелерінің кадастрлық нөмірлері (жер санаттары)*:
А-дан Б-ға дейін: ЖУ 09142113388
Б-дан В-ға дейін: ЖУ 091421531322
В-дан Г-ға дейін: ЖУ 09142203101
Г-дан Д-ға дейін: 09142
Д-дан Е-ға дейін: ЖУ 09142151076
Е-дан Ж-ға дейін: 09142
Ж-дан З-ға дейін: ЖУ 09142151375
З-дан И-ға дейін: 09142
И-дан Й-ға дейін: ЖУ 091421511258
Й-дан К-ға дейін: 09142
К-дан Л-ға дейін: ЖУ 09142203077
Л-дан А-ға дейін: 09142

Кадастровые номера (категории земель) смежных участков*:
От А до Б: ЗУ 09142113388
От Б до В: ЗУ 091421531322
От В до Г: ЗУ 09142203101
От Г до Д: 09142
От Д до Е: ЗУ 09142151076
От Е до Ж: 09142
От Ж до З: ЗУ 09142151375
От З до И: 09142
От И до Й: ЗУ 091421511258
От Й до К: 09142
От К до Л: ЗУ 09142203077
От Л до А: 09142

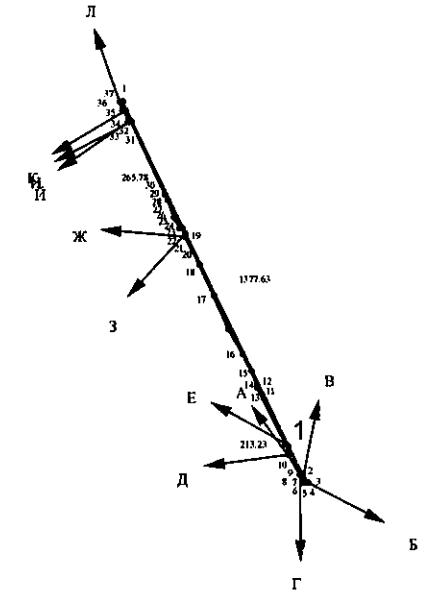

Бұрылыстар нүктелері № поворотных точек	Сызықтардың өлшемі Меры линий, метр
2-3	27.44
3-4	11.76
4-5	28.61
5-6	81.93
6-7	6.20
7-8	14.46
8-9	13.36
9-10	1.51
11-12	0.67
12-13	1.29

Бұрылыстар нүктелері № поворотных точек	Сызықтардың өлшемі Меры линий, метр
13-14	53.43
14-15	64.40
15-16	95.76
16-17	119.92
17-18	115.66
18-19	103.74
19-20	1.57
20-21	7.50
21-22	1.56
22-23	21.22

Бұрылыстар нүктелері № поворотных точек	Сызықтардың өлшемі Меры линий, метр
23-24	10.45
24-25	30.20
25-26	7.03
26-27	57.87
27-28	2.50
28-29	18.65
29-30	2.48
31-32	1.02
32-33	5.99
33-34	1.00

Бұрылыстар нүктелері № поворотных точек	Сызықтардың өлшемі Меры линий, метр
34-35	37.70
35-36	4.53
36-37	24.82
37-38	9.32

МАСШТАБ 1: 25000

№ 0102911

Жер учаскесінің кадастрлық нөмірі: **09-142-127-324**
Жер учаскесіне тұрақты жер пайдалану құқығы
Жер учаскесінің алаңы: **0.5981 га**
Жердің санаты: **Елді мекендердің (қалалар, поселкелер және ауылдық елді мекендер) жерлері**
Жер учаскесін нысаналы тағайындау:
автомобиль жолын пайдалану
Жер учаскесін пайдаланудағы шектеулер мен ауыртпалықтар: **жер учаскесіндегі орналасқан инженерлік жүйелерге техникалық қызмет көрсету мен қажет жағдайда жанасын орнату үшін пайдалану қызметтерінің жер учаскесіне кедергісіз енуін қамтамасыз ету қажет**
Жер учаскесінің бөлінуі: **бөлінеді**

Кадастровый номер земельного участка: **09-142-127-324**
Право постоянного землепользования на земельный участок
Площадь земельного участка: **0.5981 га**
Категория земель: **Земли населенных пунктов (городов, поселков и сельских населенных пунктов)**
Целевое назначение земельного участка:
эксплуатация автомобильной дороги
Ограничения в использовании и обременения земельного участка: **обеспечить беспрепятственный доступ на земельный участок эксплуатирующим службам для технического обслуживания инженерных сетей, расположенных на земельном участке, и прокладки новых, в случае необходимости**
Делимость земельного участка: **делимый**

№ 0102911

Жер учаскесінің ЖОСПАРЫ
ПЛАН земельного участка

Учаскенің мекенжайы, мекенжайының тіркеу коды (ол бар болған кезде):
Қарағанды обл., Қарағанды қ., Қазыбек би атындағы аудан, Бұқар жырау даңғылы (3510131000387)
Адрес, регистрационный код адреса (при его наличии) участка:
Карагандинская обл., г. Караганда, район имени Казыбек би, проспект Бухар жырау (3510131000387)

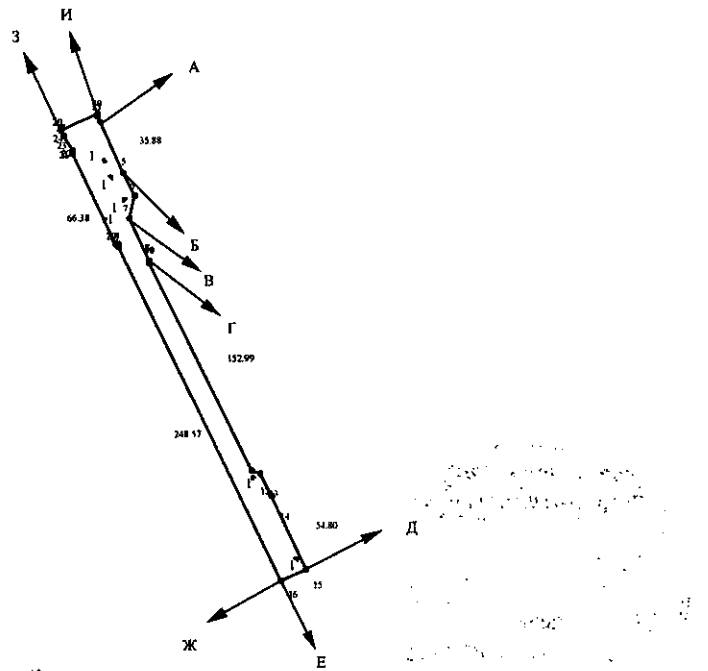

Шектесу учаскелерінің кадастрлық нөмірлері (жер санаттары)*:
А-дан Б-ға дейін: ЖУ 09142127287
Б-дан В-ға дейін: 09142
В-дан Г-ға дейін: ЖУ 09142127316
Г-дан Д-ға дейін: 09142
Д-дан Е-ға дейін: ЖУ 09142127322
Е-дан Ж-ға дейін: ЖУ 091421531308
Ж-дан З-ға дейін: ЖУ 091421531322
З-дан И-ға дейін: ЖУ 09142113388
И-дан А-ға дейін: 09142

Кадастровые номера (категории земель) смежных участков*:
От А до Б: ЗУ 09142127287
От Б до В: 09142
От В до Г: ЗУ 09142127316
От Г до Д: 09142
От Д до Е: ЗУ 09142127322
От Е до Ж: ЗУ 091421531308
От Ж до З: ЗУ 091421531322
От З до И: ЗУ 09142113388
От И до А: 09142

Бұрылыстар нүктелері № поворотных точек	Сызықтардың өлшемі Меры линий, метр
1-2	1.42
2-3	0.44
3-4	4.12
5-6	16.15
6-7	15.60
7-8	32.90
8-9	0.55
9-10	1.00
10-11	0.56
12-13	7.11

Бұрылыстар нүктелері № поворотных точек	Сызықтардың өлшемі Меры линий, метр
13-14	14.72
15-16	18.88
17-18	0.52
18-19	1.43
19-20	0.55
21-22	0.86
22-23	1.42
23-24	0.88
24-25	9.66
25-26	0.34

Бұрылыстар нүктелері № поворотных точек	Сызықтардың өлшемі Меры линий, метр
26-27	1.43
27-28	0.37
28-29	4.62
29-30	26.41
30-31	2.22
31-32	0.47

МАСШТАБ 1: 5000

Жоспар шегіндегі бөтен жер учаскелері
Посторонние земельные участки в границах плана

Жоспардағы № на плане	Жоспар шегіндегі бөтен жер учаскелерінің кадастрлық нөмірлері Кадастровые номера посторонних земельных участков в границах плана	Алаңы, гектар Площадь, гектар
1	бөтен біреу пайдаланатын учаскесі участок постороннего пользования	0.0012

Осы акт **"Азаматтарға арналған үкімет" мемлекеттік корпорациясы" коммерциялық емес акционерлік қоғамының Қарағанды облысы бойынша филиалы - Жер кадастры және жылжымайтын мүлікті техникалық тексеру департаментінің Қарағанды қалалық бөлімшесімен** жасалды
Настоящий акт изготовлен **Карагандинским городским отделением Департамента земельного кадастра и технического обследования недвижимости - филиал некоммерческого акционерного общества "Государственная корпорация "Правительство для граждан" по Карагандинской области"**

Жер орны бастығы _____ **Т.Байтохин**
Начальник участка

20___ ж/г '___ 30 НОЯ 2017 _____

Осы актіні беру туралы жазба жер учаскесіне меншіктік құқығын, жер пайдалану құқығын беретін актілер жазылатын Кітапта №_19913_ болып жазылды
Қосымша: жер учаскесінің шекарасындағы ерекше режиммен пайдаланылатын жер учаскелерінің тізбесі (олар болған жағдайда) жоқ

Запись о выдаче настоящего акта произведена в Книге записей актов на право собственности на земельный участок, право землепользования за №_19913_
Приложение: перечень земельных участков с особым режимом использования в границах земельного участка (в случае их наличия) нет
Ескерту:
*Шектесулерді сипаттау жөніндегі ақпарат жер учаскесіне сәйкестендіру құжатын дайындаған сәтте күшінде
Примечание:
*Описание смежеств действительно на момент изготовления идентификационного документа на земельный участок

ТҰРАҚТЫ ЖЕР ПАЙДАЛАНУ ҚҰҚЫҒЫН БЕРЕТІН

АКТ

НА ПРАВО ПОСТОЯННОГО ЗЕМЛЕПОЛЬЗОВАНИЯ

Жоспар шегіндегі бөтен жер учаскелері
Посторонние земельные участки в границах плана

Жоспар дағы № на плане	Жоспар шегіндегі бөтен жер учаскелерінің кадастрлық нөмірлері Кадастровые номера посторонних земельных участков в границах плана	Алаңы, гектар Площадь, гектар
1	бөгде жер пайдаланушылар посторонние землепользователи	0,0028

Осы акт **"Азаматтарға арналған үкімет" мемлекеттік корпорациясы" коммерциялық емес акционерлік қоғамының Қарағанды облысы бойынша филиалы - Жер кадастры және жылжымайтын мүлікті техникалық тексеру департаментінің Қарағанды қалалық бөлімшесімен** жасалды
Настоящий акт изготовлен **Карагандинским городским отделением Департамента кадастра и технического обследования недвижимости - филиал акционерного общества "Государственная корпорация Правительство для граждан" по Карагандинской области"**

Мекенжайы _____ **Т. Байтохин**
Адрес подпись

Мекенжай бойынша _____ 20___ ж/г **30 НОЯ 2017**

Осы актіні беру туралы жазба жер учаскесіне меншіктік құқығын, жер пайдалану құқығын беретін актілер жазылатын Кітапта № 7985 болып жазылды
Қосымша: жер учаскесінің шекарасындағы ерекше режиммен пайдаланылатын жер учаскелерінің тізбесі (олар болған жағдайда) жоқ

Запись о выдаче настоящего акта произведена в Книге записей актов на право собственности на земельный участок, право землепользования за № 7985
Приложение: перечень земельных участков с особым режимом использования в границах земельного участка (в случае их наличия) нет
Ескерту:
*Шектесулерді сипаттау жөніндегі ақпарат жер учаскесіне сәйкестендіру құжатын дайындаған сәтте күшінде
Примечание:
*Описание смежеств действительно на момент изготовления идентификационного документа на земельный участок

ТҰРАҚТЫ ЖЕР ПАЙДАЛАНУ ҚҰҚЫҒЫН БЕРЕТІН

АКТ

НА ПРАВО ПОСТОЯННОГО ЗЕМЛЕПОЛЬЗОВАНИЯ

№ 0103703

Жер учаскесінің кадастрлық нөмірі: **09-142-153-1322**
Жер учаскесіне тұрақты жер пайдалану құқығы
Жер учаскесінің алаңы: **1.3921 га**
Жердің санаты: **Елді мекендердің (қалалар, поселкелер және ауылдық елді мекендер) жерлері**
Жер учаскесін нысаналы тағайындау:
автомобиль жолын пайдалану
Жер учаскесін пайдаланудағы шектеулер мен ауыртпалықтар: **жер учаскесіндегі орналасқан инженерлік жүйелерге техникалық қызмет көрсету мен қажет жағдайда жаңасын орнату үшін пайдалану қызметтерінің жер учаскесіне кедергісіз енуін қамтамасыз ету қажет**
Жер учаскесінің бөлінуі: **бөлінеді**

Кадастровый номер земельного участка: **09-142-153-1322**
Право постоянного землепользования на земельный участок
Площадь земельного участка: **1.3921 га**
Категория земель: **Земли населенных пунктов (городов, поселков и сельских населенных пунктов)**
Целевое назначение земельного участка:
эксплуатация автомобильной дороги
Ограничения в использовании и обременения земельного участка: **обеспечить беспрепятственный доступ на земельный участок эксплуатирующим службам для технического обслуживания инженерных сетей, расположенных на земельном участке, и прокладки новых, в случае необходимости**
Делимость земельного участка: **делимый**

№ 0103703

Жер учаскесінің ЖОСПАРЫ
ПЛАН земельного участка

Учаскенің мекенжайы, мекенжайының тіркеу коды (ол бар болған кезде):
Қарағанды обл., Қарағанды қ., Қазыбек би атындағы аудан, Бұқар жырау даңғылы (3510131000387)
Адрес, регистрационный код адреса (при его наличии) участка:
Карагандинская обл., г. Караганда, район имени Казыбек би, проспект Бухар жырау (3510131000387)

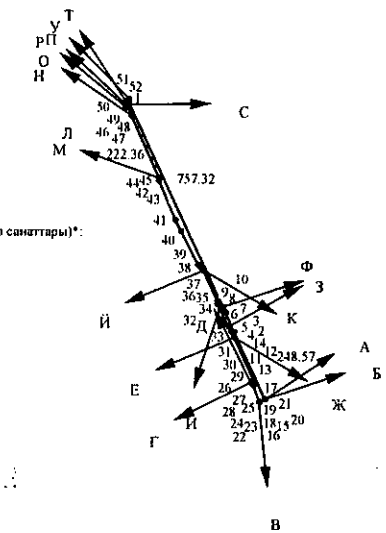

Шектесу учаскелерінің кадастрлық нөмірлері (жер санаттары)*:
А-дан Б-ға дейін: ЖУ 09142127322
Б-дан В-ға дейін: ЖУ 091421531308
В-дан Г-ға дейін: 09142
Г-дан Д-ға дейін: ЖУ 09142153195
Д-дан Е-ға дейін: 09142
Е-дан Ж-ға дейін: ЖУ 091421531273
Ж-дан З-ға дейін: 09142
З-дан И-ға дейін: ЖУ 091421531101
И-дан Й-ға дейін: 09142
Й-дан К-ға дейін: ЖУ 091421531270
К-дан Л-ға дейін: 09142
Л-дан М-ға дейін: ЖУ 09142153694
М-дан Н-ға дейін: 09142
Н-дан О-ға дейін: ЖУ 09142153633
О-дан П-ға дейін: 09142
П-дан Р-ға дейін: ЖУ 091421531055
Р-дан С-ға дейін: 09142
С-дан Т-ға дейін: ЖУ 09142203101
Т-дан У-ға дейін: 09142
У-дан Ф-ға дейін: ЖУ 09142113388
Ф-дан А-ға дейін: 09142

Кадастровые номера (категории земель) смежных участков*:
От А до Б: ЗУ 09142127322
От Б до В: ЗУ 091421531308
От В до Г: 09142
От Г до Д: ЗУ 09142153195
От Д до Е: 09142
От Е до Ж: ЗУ 091421531273
От Ж до З: 09142
От З до И: ЗУ 091421531101
От И до Й: 09142
От Й до К: ЗУ 091421531270
От К до Л: 09142
От Л до М: ЗУ 09142153694
От М до Н: 09142
От Н до О: ЗУ 09142153633
От О до П: 09142
От П до Р: ЗУ 091421531055
От Р до С: 09142
От С до Т: ЗУ 09142203101
От Т до У: 09142
От У до Ф: ЗУ 09142113388
От Ф до А: 09142

Бұрылыстар нүктелері № поворотных точек	Сызықтардың өлшемі Меры линий, метр
2-3	4.59
3-4	1.03
4-5	1.42
5-6	1.07
6-7	9.71
7-8	0.57
8-9	1.42
9-10	0.60
10-11	66.35
11-12	0.85

Бұрылыстар нүктелері № поворотных точек	Сызықтардың өлшемі Меры линий, метр
12-13	1.43
13-14	0.88
15-16	21.88
16-17	57.24
17-18	9.07
18-19	0.39
19-20	1.05
20-21	0.48
21-22	1.03
22-23	6.21

МАСШТАБ 1: 25000

№ 0102912

Жер учаскесінің кадастрлық нөмірі: **09-142-128-1227**
Жер учаскесіне тұрақты жер пайдалану құқығы
Жер учаскесінің алаңы: **0.5926 га**
Жердің санаты: **Елді мекендердің (қалалар, поселкелер және ауылдық елді мекендер) жерлері**
Жер учаскесін нысаналы тағайындау:
автомобиль жолын пайдалану
Жер учаскесін пайдаланудағы шектеулер мен ауыртпалықтар: **жер учаскесіндегі орналасқан инженерлік жүйелерге техникалық қызмет көрсету мен қажет жағдайда жаңасын орнату үшін пайдалану қызметтерінің жер учаскесіне кедергісіз енуін қамтамасыз ету қажет**
Жер учаскесінің бөлінуі: **бөлінеді**

Кадастровый номер земельного участка: **09-142-128-1227**
Право постоянного землепользования на земельный участок
Площадь земельного участка: **0.5926 га**
Категория земель: **Земли населенных пунктов (городов, поселков и сельских населенных пунктов)**
Целевое назначение земельного участка:
эксплуатация автомобильной дороги
Ограничения в использовании и обременения земельного участка: **обеспечить беспрепятственный доступ на земельный участок эксплуатирующим службам для технического обслуживания инженерных сетей, расположенных на земельном участке, и прокладки новых, в случае необходимости**
Делимость земельного участка: **делимый**

№ 0102912

Жер учаскесінің ЖОСПАРЫ
ПЛАН земельного участка

Учаскенің мекенжайы, мекенжайының тіркеу коды (ол бар болған кезде):
Қарағанды обл., Қарағанды қ., Қазыбек би атындағы аудан, Бұқар жырау даңғылы (3510131000387)
Адрес, регистрационный код адреса (при его наличии) участка:
Карагандинская обл., г. Караганда, район имени Казыбек би, проспект Бухар жырау (3510131000387)

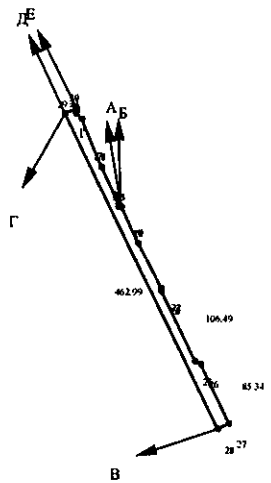

Шектесу учаскелерінің кадастрлық нөмірлері (жер санаттары)*:
А-дан Б-ға дейін: ЖУ 09142128557
Б-дан В-ға дейін: 09142
В-дан Г-ға дейін: ЖУ 091421718 21
Г-дан Д-ға дейін: ЖУ 091421531321
Д-дан Е-ға дейін: ЖУ 09142126379
Е-дан А-ға дейін: 09142

Кадастровые номера (категории земель) смежных участков*:
От А до Б: ЗУ 09142128557
От Б до В: 09142
От В до Г: ЗУ 09142171821
От Г до Д: ЗУ 091421531321
От Д до Е: ЗУ 09142126379
От Е до А: 09142

Бұрылыстар нүктелері № поворотных точек	Сызықтардың өлшемі Меры линий, метр
1-2	1.40
2-3	0.71
3-4	9.94
4-5	68.14
5-6	1.02
6-7	1.00
7-8	1.02
8-9	51.94
9-10	1.09
10-11	1.42

Бұрылыстар нүктелері № поворотных точек	Сызықтардың өлшемі Меры линий, метр
11-12	1.08
12-13	2.89
13-14	1.31
14-15	2.00
15-16	1.28
16-17	52.00
17-18	1.04
18-19	1.42
19-20	1.02
20-21	67.63

Бұрылыстар нүктелері № поворотных точек	Сызықтардың өлшемі Меры линий, метр
21-22	0.94
22-23	1.43
23-24	0.91
25-26	7.34
27-28	14.64
29-30	14.08
30-31	4.30
31-32	0.70

МАСШТАБ 1: 10000

Жоспар шегіндегі бөтен жер учаскелері
Посторонние земельные участки в границах плана

Жоспардағы № на плане	Жоспар шегіндегі бөтен жер учаскелерінің кадастрлық нөмірлері Кадастровые номера посторонних земельных участков в границах плана	Алаңы, гектар Площадь, гектар
1	бөтен біреу пайдаланатын учаскесі участок постороннего пользования	0.0002

Осы акт **"Азаматтарға арналған үкімет" мемлекеттік корпорациясы" коммерциялық емес акционерлік қоғамының Қарағанды облысы бойынша филиалы - Жер кадастры және жылжымайтын мүлікті техникалық тексеру департаментінің Қарағанды қалалық бөлімшесімен** жасалды
Настоящий акт изготовлен **Карагандинским городским отделением Департамента земельного кадастра и технического обследования недвижимости - филиал некоммерческого акционерного общества "Государственная корпорация "Правительство для граждан" по Карагандинской области"**

Мөр орны **Т.Байтохин**
Место печати

20___ ж/г '30 НОЯ 2017

Осы актіні беру туралы жазба жер учаскесіне меншіктік құқығын, жер пайдалану құқығын беретін актілер жазылатын Кітапта №_7917_ болып жазылды
Қосымша: жер учаскесінің шекарасындағы ерекше режиммен пайдаланылатын жер учаскелерінің тізбесі (олар болған жағдайда) жоқ

Запись о выдаче настоящего акта произведена в Книге записей актов на право собственности на земельный участок, право землепользования за №_7917_

Приложение: перечень земельных участков с особым режимом использования в границах земельного участка (в случае их наличия) нет

Ескерту:
*Шектесулерді сипаттау жөніндегі акпарат жер учаскесіне сәйкестендіру құжатын дайындаған сәтте күшінде

Примечание:
*Описание смежеств действительно на момент изготовления идентификационного документа на земельный участок



№ 0102908

Жер учаскесінің кадастрлық нөмірі: **09-142-126-379**
Жер учаскесіне тұрақты жер пайдалану құқығы
Жер учаскесінің алаңы: **0.5462 га**
Жердің санаты: **Елді мекендердің (қалалар, поселкелер және ауылдық елді мекендер) жерлері**
Жер учаскесін нысаналы тағайындау:
автомобиль жолын пайдалану
Жер учаскесін пайдаланудағы шектеулер мен ауыртпалықтар: **жер учаскесіндегі орналасқан инженерлік жүйелерге техникалық қызмет көрсету мен қажет жағдайда жаңасын орнату үшін пайдалану қызметтерінің жер учаскесіне кедергісіз енуін қамтамасыз ету қажет**
Жер учаскесінің бөлінуі: **бөлінеді**

Кадастровый номер земельного участка: **09-142-126-379**
Право постоянного землепользования на земельный участок
Площадь земельного участка: **0.5462 га**
Категория земель: **Земли населенных пунктов (городов, поселков и сельских населенных пунктов)**
Целевое назначение земельного участка:
эксплуатация автомобильной дороги
Ограничения в использовании и обременения земельного участка: **обеспечить беспрепятственный доступ на земельный участок эксплуатирующим службам для технического обслуживания инженерных сетей, расположенных на земельном участке, и прокладки новых, в случае необходимости**
Делимость земельного участка: **делимый**

№ 0102908

Жер учаскесінің ЖОСПАРЫ
ПЛАН земельного участка

Учаскенің мекенжайы, мекенжайының тіркеу коды (ол бар болған кезде):
Қарағанды обл., Қарағанды қ., Қазыбек би атындағы аудан, Бұқар жырау даңғылы (3510131000387)
Адрес, регистрационный код адреса (при его наличии) участка:
Карагандинская обл., г. Караганда, район имени Казыбек би, проспект Бухар жырау (3510131000387)

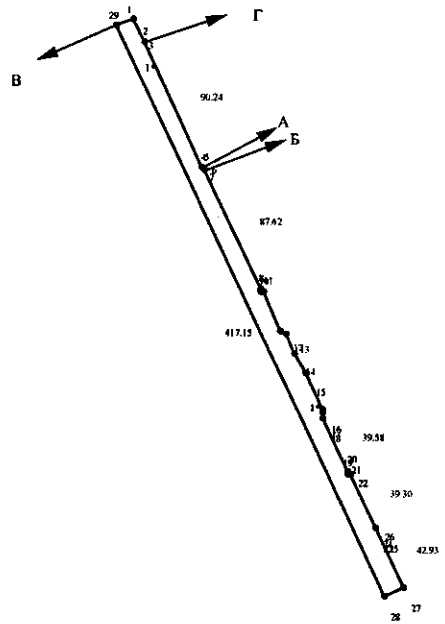

Бұрылыстар нүктелері № поворотных точек	Сызықтардың өлшемі Меры линий, метр
1-2	16.73
2-3	0.12
4-5	0.98
5-6	3.00
6-7	1.00
8-9	0.97
9-10	2.00
10-11	0.97
11-12	28.46
12-13	4.29

Бұрылыстар нүктелері № поворотных точек	Сызықтардың өлшемі Меры линий, метр
13-14	12.92
14-15	16.10
15-16	26.65
16-17	1.06
17-18	4.15
19-20	0.47
20-21	1.41
21-22	0.46
23-24	0.18
24-25	1.41

Бұрылыстар нүктелері № поворотных точек	Сызықтардың өлшемі Меры линий, метр
25-26	0.19
27-28	14.08
29-30	12.39

Шектесу учаскелерінің кадастрлық нөмірлері (жер санаттары)*:
А-дан Б-ға дейін: ЖУ 09142126369
Б-дан В-ға дейін: 09142
В-дан Г-ға дейін: ЖУ 09142126033
Г-дан А-ға дейін: 09142

Кадастровые номера (категории земель) смежных участков*:
От А до Б: ЗУ 09142126369
От Б до В: 09142
От В до Г: ЗУ 09142126033
От Г до А: 09142

МАСШТАБ 1: 5000

Жоспар шегіндегі бөтен жер учаскелері
Посторонние земельные участки в границах плана

Жоспардағы № на плане	Жоспар шегіндегі бөтен жер учаскелерінің кадастрлық нөмірлері Кадастровые номера посторонних земельных участков в границах плана	Алаңы, гектар Площадь, гектар
1	бөтен біреу пайдаланатын учаскесі участок постороннего пользования	0.0004

Осы акт **"Азаматтарға арналған үкімет" мемлекеттік корпорациясы" коммерциялық емес акционерлік қоғамының Қарағанды облысы бойынша филиалы - Жер кадастры және жылжымайтын мүлікті техникалық тексеру департаментінің Қарағанды қалалық бөлімшесімен** жасалды
Настоящий акт изготовлен **Карагандинским городским отделением Департамента земельного кадастра и технического обследования недвижимости - филиал некоммерческого акционерного общества "Государственная корпорация "Правительство для граждан" по Карагандинской области"**

Жетекшісі _____ **Т.Байтохин**
Руководитель (қолы, аты-жөні)

Место печати 20___ ж/г '30 НОЯ 2017 _____

Осы актіні беру туралы жазба жер учаскесіне меншіктік құқығын, жер пайдалану құқығын беретін актілер жазылатын Кітапта №_____ болып жазылды
Қосымша: жер учаскесінің шекарасындағы ерекше режиммен пайдаланылатын жер учаскелерінің тізбесі (олар болған жағдайда) жоқ

Запись о выдаче настоящего акта произведена в Книге записей актов на право собственности на земельный участок, право землепользования за №_____

Приложение: перечень земельных участков с особым режимом использования в границах земельного участка (в случае их наличия) нет

Ескерту:

*Шектесулерді сипаттау жөніндегі ақпарат жер учаскесіне сәйкестендіру құжатын дайындаған сәтте күшінде

Примечание:

*Описание смежеств действительно на момент изготовления идентификационного документа на земельный участок

Жоспар шегіндегі бөтен жер учаскелері
Посторонние земельные участки в границах плана

Жоспардағы № на плане	Жоспар шегіндегі бөтен жер учаскелерінің кадастрлық нөмірлері Кадастровые номера посторонних земельных участков в границах плана	Алаңы, гектар Площадь, гектар
1	бөтен біреу пайдаланатын учаскесі участок постороннего пользования	0.0039

Осы акт **"Азаматтарға арналған үкімет" мемлекеттік корпорациясы" коммерциялық емес акционерлік қоғамының Қарағанды облысы бойынша филиалы - Жер кадастры және жылжымайтын мүлікті техникалық тексеру департаментінің Қарағанды қалалық бөлімшесімен** жасалды
Настоящий акт изготовлен **Карагандинским городским отделением Департамента земельного кадастра и технического обследования недвижимости - филиал некоммерческого акционерного общества "Государственная корпорация Правительство для граждан" по Карагандинской области"**

Мөр орны _____ **Т.Байтохин**
Место печати

20___ ж/г "30 НОЯ 2017"

Осы жер туралы жазба жер учаскесіне меншіктік құқығын, жер пайдалану құқығын беретін актілер жазылатын Кітапта № 7916 болып жазылды
Қосымша: жер учаскесінің шекарасындағы ерекше режиммен пайдаланылатын жер учаскелерінің тізбесі (олар болған жағдайда) жоқ

Запись о выдаче настоящего акта произведена в Книге записей актов на право собственности на земельный участок, право землепользования за № 7916

Приложение: перечень земельных участков с особым режимом использования в границах земельного участка (в случае их наличия) нет

Ескерту:
*Шектесулерді сипаттау жөніндегі ақпарат жер учаскесіне сәйкестендіру құжатын дайындаған сәтте күшінде

Примечание:
*Описание смежеств действительно на момент изготовления идентификационного документа на земельный участок



№ 0102907

Жер учаскесінің кадастрлық нөмірі: **09-142-113-388**
Жер учаскесіне тұрақты жер пайдалану құқығы
Жер учаскесінің алаңы: **1.1048 га**
Жердің санаты: **Елді мекендердің (қалалар, поселкелер және ауылдық елді мекендер) жерлері**
Жер учаскесін нысаналы тағайындау:
автомобиль жолын пайдалану
Жер учаскесін пайдаланудағы шектеулер мен ауыртпалықтар: **жер учаскесіндегі орналасқан инженерлік жүйелерге техникалық қызмет көрсету мен қажет жағдайда жаңасын орнату үшін пайдалану қызметтерінің жер учаскесіне кедергісіз енуін қамтамасыз ету қажет**
Жер учаскесінің бөлінуі: **бөлінеді**

Кадастровый номер земельного участка: **09-142-113-388**
Право постоянного землепользования на земельный участок
Площадь земельного участка: **1.1048 га**
Категория земель: **Земли населенных пунктов (городов, поселков и сельских населенных пунктов)**
Целевое назначение земельного участка:
эксплуатация автомобильной дороги
Ограничения в использовании и обременения земельного участка: **обеспечить беспрепятственный доступ на земельный участок эксплуатирующим службам для технического обслуживания инженерных сетей, расположенных на земельном участке, и прокладки новых, в случае необходимости**
Делимость земельного участка: **делимый**

№ 0102907

Жер учаскесінің ЖОСПАРЫ
ПЛАН земельного участка

Учаскенің мекенжайы, мекенжайының тіркеу коды (ол бар болған кезде):
Қарағанды обл., Қарағанды қ., Қазыбек би атындағы аудан, Бұқар жырау даңғылы (3510131000387)
Адрес, регистрационный код адреса (при его наличии) участка:
Карагандинская обл., г. Караганда, район имени Казыбек би, проспект Бухар жырау (3510131000387)

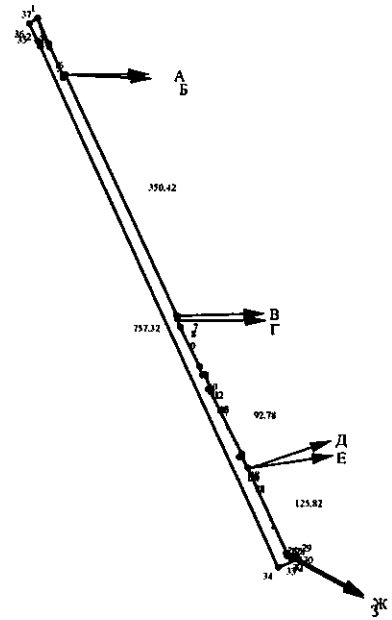

Шектесу учаскелерінің кадастрлық нөмірлері (жер санаттары)*:
А-дан Б-ға дейін: ЖУ 09142113225
Б-дан В-ға дейін: 09142
В-дан Г-ға дейін: ЖУ 09142113356
Г-дан Д-ға дейін: 09142
Д-дан Е-ге дейін: ЖУ 09142113378
Е-дан Ж-ға дейін: 09142
Ж-дан З-ға дейін: ЖУ 09142113366
З-дан А-ға дейін: 09142

Кадастровые номера (категории земель) смежных участков*:
От А до Б: ЗУ 09142113225
От Б до В: 09142
От В до Г: ЗУ 09142113356
От Г до Д: 09142
От Д до Е: ЗУ 09142113378
От Е до Ж: 09142
От Ж до З: ЗУ 09142113366
От З до А: 09142

Бұрылыстар нүктелері № поворотных точек	Сызықтардың өлшемі Меры линий, метр
1-2	34.02
2-3	47.09
3-4	0.77
4-5	2.00
5-6	0.86
7-8	3.11
8-9	13.28
9-10	55.98
10-11	12.29
11-12	3.52

Бұрылыстар нүктелері № поворотных точек	Сызықтардың өлшемі Меры линий, метр
12-13	16.95
13-14	1.08
14-15	1.42
15-16	1.08
16-17	4.23
18-19	1.06
19-20	1.42
20-21	1.04
21-22	15.71
22-23	0.33

Бұрылыстар нүктелері № поворотных точек	Сызықтардың өлшемі Меры линий, метр
23-24	1.00
24-25	0.32
26-27	0.74
27-28	2.00
28-29	0.80
29-30	2.10
30-31	3.08
31-32	7.43
32-33	5.03
33-34	26.41

Бұрылыстар нүктелері № поворотных точек	Сызықтардың өлшемі Меры линий, метр
35-36	6.48
36-37	27.44
37-38	12.46

МАСШТАБ 1: 10000

Жоспар шегіндегі бөтен жер учаскелері
Посторонние земельные участки в границах плана

Жоспардағы № на плане	Жоспар шегіндегі бөтен жер учаскелерінің кадастрлық нөмірлері Кадастровые номера посторонних земельных участков в границах плана	Алаңы, гектар Площадь, гектар
1	бөгде жер пайдаланушылар посторонние землепользователи	0,0006

Осы акт **"Азаматтарға арналған үкімет" мемлекеттік корпорациясы" коммерциялық емес акционерлік қоғамының Қарағанды облысы бойынша филиалы - Жер кадастры және жылжымайтын мүлікті техникалық тексеру департаментінің Қарағанды қалалық бөлімшесімен** жасалды
Настоящий акт изготовлен **Карагандинским городским отделением Департамента кадастра и технического обследования недвижимости - филиал некоммерческого акционерного общества "Государственная корпорация "Правительство для граждан" по Карагандинской области"**

Бөл... Г. Байтохин
Подпись

Берілген күні 20___ ж/г 30 НОЯ 2017

Осы актіні тексеру туралы жазба жер учаскесіне меншіктік құқығын, жер пайдалану құқығын беретін актілер жазылатын Кітапта № 7934 болып жазылды
Қосымша: жер учаскесінің шекарасындағы ерекше режиммен пайдаланылатын жер учаскелерінің тізбесі (олар болған жағдайда) жоқ

Запись о выдаче настоящего акта произведена в Книге записей актов на право собственности на земельный участок, право землепользования за № 7934
Приложение: перечень земельных участков с особым режимом использования в границах земельного участка (в случае их наличия) нет
Ескерту:
*Шектесулерді сипаттау жөніндегі ақпарат жер учаскесіне сәйкестендіру құжатын дайындаған сәтте күшінде
Примечание:
*Описание смежеств действительно на момент изготовления идентификационного документа на земельный участок

ТҰРАҚТЫ ЖЕР ПАЙДАЛАНУ ҚҰҚЫҒЫН БЕРЕТІН

АКТ

НА ПРАВО ПОСТОЯННОГО ЗЕМЛЕПОЛЬЗОВАНИЯ

№ 0103704

Жер учаскесінің кадастрлық нөмірі: **09-142-153-1321**
Жер учаскесіне тұрақты жер пайдалану құқығы
Жер учаскесінің алаңы: **0.4319 га**
Жердің санаты: **Елді мекендердің (қалалар, поселкелер және ауылдық елді мекендер) жерлері**
Жер учаскесін нысаналы тағайындау:
автомобиль жолын пайдалану
Жер учаскесін пайдаланудағы шектеулер мен ауыртпалықтар: **жер учаскесіндегі орналасқан инженерлік жүйелерге техникалық қызмет көрсету мен қажет жағдайда жанасын орнату үшін пайдалану қызметтерінің жер учаскесіне кедергісіз енуін қамтамасыз ету қажет**
Жер учаскесінің бөлінуі: **бөлінеді**

Кадастровый номер земельного участка: **09-142-153-1321**
Право постоянного землепользования на земельный участок
Площадь земельного участка: **0.4319 га**
Категория земель: **Земли населенных пунктов (городов, поселков и сельских населенных пунктов)**
Целевое назначение земельного участка:
эксплуатация автомобильной дороги
Ограничения в использовании и обременения земельного участка: **обеспечить беспрепятственный доступ на земельный участок эксплуатирующим службам для технического обслуживания инженерных сетей, расположенных на земельном участке, и прокладки новых, в случае необходимости**
Делимость земельного участка: **делимый**

№ 0103704

Жер учаскесінің ЖОСПАРЫ
ПЛАН земельного участка

Учаскенің мекенжайы, мекенжайының тіркеу коды (ол бар болған кезде):
Қарағанды обл., Қарағанды қ., Қазыбек би атындағы аудан, Бұқар жырау даңғылы (3510131000387)
Адрес, регистрационный код адреса (при его наличии) участка:
Карагандинская обл., г. Караганда, район имени Казыбек би, проспект Бухар жырау (3510131000387)

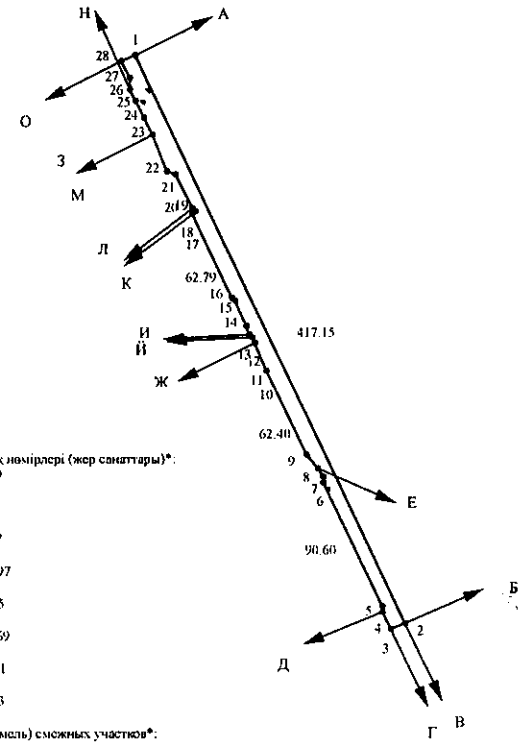

Шектесу учаскелерінің кадастрлық нөмірлері (жер санаттары)*:
А-дан Б-ға дейін: ЖУ 09142126379
Б-дан В-ға дейін: 09142
В-дан Г-ға дейін: ЖУ 09142171821
Г-дан Д-ға дейін: 09142
Д-дан Е-ға дейін: ЖУ 09142153617
Е-дан Ж-ға дейін: 09142
Ж-дан З-ға дейін: ЖУ 091421531297
З-дан И-ға дейін: 09142
И-дан Й-ға дейін: ЖУ 09142153635
Й-дан К-ға дейін: 09142
К-дан Л-ға дейін: ЖУ 091421531269
Л-дан М-ға дейін: 09142
М-дан Н-ға дейін: ЖУ 09142153421
Н-дан О-ға дейін: 09142
О-дан А-ға дейін: ЖУ 09142126033

Кадастровые номера (категории земель) смежных участков*:
От А до Б: ЗУ 09142126379
От Б до В: 09142
От В до Г: ЗУ 09142171821
От Г до Д: 09142
От Д до Е: ЗУ 09142153617
От Е до Ж: 09142
От Ж до З: ЗУ 091421531297
От З до И: 09142
От И до Й: ЗУ 09142153635
От Й до К: 09142
От К до Л: ЗУ 091421531269
От Л до М: 09142
От М до Н: ЗУ 09142153421
От Н до О: 09142
От О до А: ЗУ 09142126033

Бұрылыстар нүктелері № поворотных точек	Сызықтардың өлшемі Меры линий, метр
2-3	9.63
3-4	12.79
4-5	4.60
6-7	3.00
7-8	6.90
8-9	12.46
10-11	18.96
11-12	4.89
12-13	2.00
13-14	4.81

Бұрылыстар нүктелері № поворотных точек	Сызықтардың өлшемі Меры линий, метр
14-15	19.49
15-16	2.00
17-18	1.79
18-19	3.00
19-20	1.70
20-21	24.50
21-22	6.39
22-23	24.80
23-24	13.70
24-25	12.59

МАСШТАБ 1: 5000

№ 0105604

Жер учаскесінің кадастрлық нөмірі: **09-142-112-939**
Жер учаскесіне тұрақты жер пайдалану құқығы
Жер учаскесінің алаңы: **1.6682 га**
Жердің санаты: **Елді мекендердің (қалалар, поселкелер және ауылдық елді мекендер) жерлері**
Жер учаскесін нысаналы тағайындау:
автомобиль жолын пайдалану
Жер учаскесін пайдаланудағы шектеулер мен ауыртпалықтар: **жер учаскесіндегі орналасқан инженерлік жүйелерге техникалық қызмет көрсету мен қажет жағдайда жаңасын орнату үшін пайдалану қызметтерінің жер учаскесіне кедергісіз енуін қамтамасыз ету** қажет
Жер учаскесінің бөлінуі: **бөлінеді**

Кадастровый номер земельного участка: **09-142-112-939**
Право постоянного землепользования на земельный участок
Площадь земельного участка: **1.6682 га**
Категория земель: **Земли населенных пунктов (городов, поселков и сельских населенных пунктов)**
Целевое назначение земельного участка:
эксплуатация автомобильной дороги
Ограничения в использовании и обременения земельного участка: **обеспечить беспрепятственный доступ на земельный участок эксплуатирующим службам для технического обслуживания инженерных сетей, расположенных на земельном участке, и прокладки новых, в случае необходимости**
Делимость земельного участка: **делимый**

№ 0105604

Жер учаскесінің ЖОСПАРЫ
ПЛАН земельного участка

Учаскенің мекенжайы, мекенжайының тіркеу коды (ол бар болған кезде):
Қарағанды обл., Қарағанды қ., Қазыбек би атындағы аудан, Бұқар жырау даңғылы (3510131000387)
Адрес, регистрационный код адреса (при его наличии) участка:
Карагандинская обл., г. Караганда, район имени Казыбек би, проспект Бухар жырау (3510131000387)

Шектесу учаскелерінің кадастрлық нөмірлері (жер санаттары)*:
А-дан Б-ға дейін: ЖУ 09142112349
Б-дан В-ға дейін: 09142
В-дан Г-ға дейін: ЖУ 09142112246
Г-дан Д-ға дейін: 09142
Д-дан Е-ға дейін: ЖУ 09142112906
Е-дан Ж-ға дейін: 09142
Ж-дан З-ға дейін: ЖУ 09142112901
З-дан И-ға дейін: ЖУ 09142112854
И-дан Й-ға дейін: ЖУ 09142112824
Й-дан К-ға дейін: 09142
К-дан Л-ға дейін: ЖУ 09142112843
Л-дан М-ға дейін: 09142
М-дан Н-ға дейін: ЖУ 09142112211
Н-дан О-ға дейін: 09142
О-дан П-ға дейін: ЖУ 09142113388
П-дан Р-ға дейін: ЖУ 091421511403
Р-дан А-ға дейін: 09142

Кадастровые номера (категории земель) смежных участков*:
От А до Б: ЗУ 09142112349
От Б до В: 09142
От В до Г: ЗУ 09142112246
От Г до Д: 09142
От Д до Е: ЗУ 09142112906
От Е до Ж: 09142
От Ж до З: ЗУ 09142112901
От З до И: ЗУ 09142112854
От И до Й: ЗУ 09142112824
От Й до К: 09142
От К до Л: ЗУ 09142112843
От Л до М: 09142
От М до Н: ЗУ 09142112211
От Н до О: 09142
От О до П: ЗУ 09142113388
От П до Р: ЗУ 091421511403
От Р до А. 09142

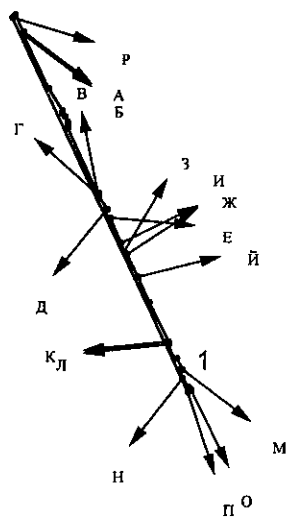

МАСШТАБ 1: 25000

Жоспар шегіндегі бөтен жер учаскелері
Посторонние земельные участки в границах плана

Жоспардағы № на плане	Жоспар шегіндегі бөтен жер учаскелерінің кадастрлық нөмірлері Кадастровые номера посторонних земельных участков в границах плана	Алаңы, гектар Площадь, гектар
1	бөтен пайдаланушы посторонний землепользователь	0,0006

Осы акт **"Азаматтарға арналған үкімет" мемлекеттік корпорациясы" коммерциялық емес акционерлік қоғамының Қарағанды облысы бойынша филиалы - Жер кадастры және жылжымайтын мүлікті техникалық тексеру департаментінің Қарағанды қалалық бөлімшесімен** жасалды
Настоящий акт изготовлен **Карагандинским городским отделением Департамента земельного кадастра и технического обследования недвижимости - филиал некоммерческого акционерного общества "Государственная корпорация Правительство для граждан" по Карагандинской области"**

Мер ____ **Т.Байтохин**

20___ ж/г **30 НОЯ 2017**

Жер учаскесіне меншіктік құқығын, жер пайдалану құқығын беретін актілер жазылатын Кітапта № 7929 болып жазылды
Қосымша: жер учаскесінің шекарасындағы ерекше режиммен пайдаланылатын жер учаскелерінің тізбесі (олар болған жағдайда) жоқ

Запись о выдаче настоящего акта произведена в Книге записей актов на право собственности на земельный участок, право землепользования за № 7929

Приложение: перечень земельных участков с особым режимом использования в границах земельного участка (в случае их наличия) нет

Ескерту:

*Шектесулерді сипаттау жөніндегі акпарат жер учаскесіне сәйкестендіру құжатын дайындаған сәтте күшінде

Примечание:

*Описание смежеств действительно на момент изготовления идентификационного документа на земельный участок

ТУРАҚТЫ ЖЕР ПАЙДАЛАНУ ҚҰҚЫҒЫН БЕРЕТІН

АКТ

НА ПРАВО ПОСТОЯННОГО ЗЕМЛЕПОЛЬЗОВАНИЯ

"Қарағанды қаласының сәулет және қала құрылысы бөлімі" мемлекеттік мекемесі

Государственное учреждение " Отдел архитектуры и градостроительства города Караганды"

Қарағанды Қ.Ә., Даңғылы Нұрсұлтан Назарбаев, № 39 үй

Караганда Г.А., Проспект Нурсултана Назарбаева, дом № 39

Бекітемін:
Утверждаю:
Бөлімнің басшысы
Руководитель отдела

Бектемисов Куат Дулатович
(Т.А.Ә)(Ф.И.О)

Жобалауға арналған сәулет-жоспарлау тапсырмасы (СЖТ) Архитектурно-планировочное задание (АПЗ) на проектирование

Номер: KZ72VUA00584178 от **Дата выдачи:** 31.12.2021 г.

Объектің атауы: «Қарағанды қаласы, Ермеков көшесімен қиылысқан жерінен бастап Олимпийская көшесінің қиылысына дейін орналасқан Бұқар-Жырау көшесінің учаскесі мекенжайы бойынша «Бұқар - Жырау даңғылын абаттандыру» ;

Наименование объекта: «Благоустройства проспекта Бухар – Жырау, расположенного по адресу г. Караганда участок улицы Бухар - Жырау от пересечения с улицей Ермекова до перекрёстка улицы Олимпийская»;

Тапсырыс беруші (құрылыс салушы, инвестор): "Қарағанды қаласы Қазыбек би атындағы аудан әкімінің аппараты" ММ;

Заказчик (застройщик, инвестор): ГУ "Аппарат акима района имени Казыбек би города Караганды".

Бұл құжат ҚР 2003 жылдың 7 қаңтарындағы «Электронды құжат және электронды сандық қол қою» туралы заңның 7 бабы, 1 тармағына сәйкес қағаз бетіндегі заңмен тең. Электрондық құжат www.elicense.kz порталында құрылған.Электрондық құжат түпнұсқасын www.elicense.kz порталында тексере аласыз.
Данный документ согласно пункту 1 статьи 7 ЗРК от 7 января 2003 года «Об электронном документе и электронной цифровой подписи» равнозначен документу на бумажном носителе. Электронный документ сформирован на портале www.elicense.kz. Проверить подлинность электронного документа вы можете на портале www.elicense.kz.

Сәулет-жоспарлау тапсырмасын (СЖТ) әзірлеу үшін негіздеме	Жергілікті атқарушы органның құқық белгілейтін құжатының 20.12.2021 0:00:00 (күні, айы, жылы) № №79/44
Основание для разработки архитектурно-планировочного задания (АПЗ)	Решение местного исполнительного органа и (или) правоустанавливающий документ № №79/44 от 20.12.2021 0:00:00
Сатылылығы	Нобайлық және техникалық жобалар
Стадийность	Эскизный и технический проекты
1. Учаскенің сипаттамасы	
Характеристика участка	
1. Учаскенің орналасқан жері	Қарағанды қаласы, Қазыбек би атындағы аудан
1. Местонахождение участка	город Караганда, район имени Қазыбек би
2. Салынған учаскенің болуы (учаскеде бар құрылымдар мен иматтар, оның ішінде коммуникациялар,инженерлік құрылғылар, абаттандыру элементтері және басқалар)	Бар
2. Наличие застройки (строения и сооружения, существующие на участке, в том числе коммуникации, инженерные сооружения, элементы благоустройства и другие)	Существует
3. Геодезиялық зерттелуі (түсірілімдердің болуы, олардың масштабы)	Қарағанды қаласының геодезиялық базасында электрондық нұсқада және планшеттерде деректер бар
3. Геодезическая изученность (наличие съемок, их масштабы)	Имеются данные в геодезической базе г.Караганды в электронном виде и на планшетах
4. Инженерлік-геологиялық зерттелуі (инженерлік-гаологиялық, гидрогеологиялық, топырақ -ботаникалық материалдардың және басқа да іздестірулердің болуы	Қордағы материалдар бойынша (топографиялық түсір ілімдер, масштабы, түзетудіңболуы)
4. Инженерно-геологическая изученность (имеющиеся материалы инженерно-геологических, гидрогеологических, почвенно-ботанических и других изысканий)	По фондовым материалам (топографическая съемка, масштаб, наличие корректировок)
2. Жобаланатын объектінің сипаттамасы	
Характеристика проектируемого объекта	
1. Объектінің функционалдық мәні	Ауланы аббатандыру
1. Функциональное значение объекта	Благоустройства дворовой территории
2. Қабат саны	Қажеті жоқ
2. Этажность	Не требуется
3. Жоспарлау жүйесі	Нормативтік талартарды ескеріп, ауданды жоспарлауды орындау
3. Планировочная система	Выполнить планировку площадки с учетом нормативных требований
4. Конструктивтік схемасы	Жоба бойынша

Бұл құжат ҚР 2003 жылдың 7 қаңтарындағы «Электронды құжат және электронды сандық қол қою» туралы заңның 7 бабы, 1 тармағына сәйкес қағаз бетіндегі заңмен тең. Электрондық құжат www.elicense.kz порталында құрылған.Электрондық құжат түпнұсқасын www.elicense.kz порталында тексере аласыз.
Данный документ согласно пункту 1 статьи 7 ЗРК от 7 января 2003 года «Об электронном документе и электронной цифровой подписи» равнозначен документу на бумажном носителе. Электронный документ сформирован на портале www.elicense.kz. Проверить подлинность электронного документа вы можете на портале www.elicense.kz.

4. Конструктивная схема	По проекту
5. Инженерлік қамтамасыз ету	Орталықтандырылған. Бөлген жертелімінің шегінде инженерлік және алаң ішілік дәліздер көздеу
5. Инженерное обеспечение	Централизованное. Предусмотреть коридоры инженерных и внутриплощадочных сетей в пределах отводимого участка
3. Қала құрылысы талаптары	
Градостроительные требования	
1. Көлемдік кеңістіктік шешім	Учаске бойынша шектес объектілермен қиыстыру
1. Объемно-пространственное решение	Увязать со смежными по участку объектами
2. Бас жоспардың жобасы	Учаскенің шектелген аумақтық параметрлерін және көліктік жүргіншілер коммуникациясын дамыту перспективасын ескеру
2. Проект генерального плана	Учесть ограниченные территориальные параметры участка и перспективу развития транспортно-пешеходных коммуникаций
2-1 тігінен жоспарлау	Іргелес аумақтардың жоғарғы белгісін бөлшектеп жоспарлау жобасымен сәйкестендіру
2-1 вертикальная планировка	Увязать с высотными отметками прилегающей территории
2-2 абаттандыру және көгалдандыру	ҚР ҚН сәйкес
2-2 благоустройство и озеленение	Согласно СН РК
2-3 автомобильдер тұрағы	Қажеті жоқ
2-3 парковка автомобилей	Не требуется
2-4 жердің құнарлы қабатын пайдалану	Бөлінген аудан бойынша жоспарлау
2-4 использование плодородного слоя почвы	Спланировать по отведенной площадке
2-5 шағын сәулеттік пішіндер	Қажеті жоқ
2-5 малые архитектурные формы	Не требуется
2-6 жарықтандыру	Қажеті жоқ
2-6 освещение	Не требуется
4. Сәулет талаптары	
Архитектурные требования	
1. Сәулеттік бейненің стилистикасы	Сәулет бейнесін объектінің функционалдық ерекшеліктеріне сәйкес қалыптастыру. Заманауи талаптарға жауап беретін объектінің эстетикалық түрін ескеріп
1. Стилистика архитектурного образа	Сформировать архитектурный образ в соответствии с функциональными особенностями объекта. С учетом эстетичного вида объекта, отвечающего современным требованиям
2. Қоршап тұрған ғимараттармен өзара үйлесімдік	Бағыныстағы

Бұл құжат ҚР 2003 жылдың 7 қаңтарындағы «Электронды құжат және электронды сандық қол қою» туралы заңның 7 бабы, 1 тармағына сәйкес қағаз бетіндегі заңмен тең. Электрондық құжат www.elicense.kz порталында құрылған.Электрондық құжат түпнұсқасын www.elicense.kz порталында тексере аласыз.
Данный документ согласно пункту 1 статьи 7 ЗРК от 7 января 2003 года «Об электронном документе и электронной цифровой подписи» равнозначен документу на бумажном носителе. Электронный документ сформирован на портале www.elicense.kz. Проверить подлинность электронного документа вы можете на портале www.elicense.kz.

сипаты	
2. Характер сочетания с окружающей застройкой	Подчиненный
3. Түсі бойынша шешім	Нобайлық жобаға сәйкес
3. Цветовое решение	Согласно эскизному проекту
4. Жарнамалық-ақпараттық шешім, оның ішінде:	Қажеті бар болған жағдайда «Қазақстан Республикасындағы тіл туралы» Қазақстан Республикасы Заңының 21-бабына сәйкес жарнамалық-ақпараттық қондырғыларды көздеу
4. Рекламно-информационное решение, в том числе:	При необходимости предусмотреть рекламно-информационные установки согласно статьи 21 Закона Республики Казахстан «О языках Республики Казахстан»
4-1 түнгі жарықпен безендіру	Түнгі жарықтандыруды қарастыру
4-1 ночное световое оформление	Предусмотреть ночное освещение
5. Кіреберіс тораптар	Ғимараттың кіреберіс тораптарына көңіл бөлу
5. Входные узлы	Сделать акцент на входной группе здания
6. Халықтың мүмкіндігі шектеулі топтарының тіршілік әрекеті үшін жағдай жасау	ҚН 3.06-01-2011 сәйкесіс-шараларды көздеу; мүгедектердің ғимараттарға кіруін көздеу, пандустарды, арнайы кіреберістер жолдарды және мүгедектер арбасы өтетін құрылғылар көздеу
6. Создание условий для жизнедеятельности маломобильных групп населения	Предусмотреть мероприятия в соответствии с указаниями СН РК 3.06-01-2011; предусмотреть доступ инвалидов к зданию, предусмотреть пандусы, специальные подъездные пути и устройства для проезда инвалидных колясок
7. Дыбыс-шу көрсеткіштері бойынша шарттарды сақтау	ҚР ҚН сәйкес
7. Соблюдение условий по звукошумовым показателям	Согласно СН РК
Д. Сыртқы әрлеуге қойылатын талаптар	
Д. Требования к наружной отделке	
1. Жертөле	Заманауи технологияларға және эстетикалық талаптарға жауап беретін өңдеу материалдарын пайдалануды қарастыру
1. Цоколь	Предусмотреть использование отделочных материалов, отвечающих современным технологическим и эстетическим требованиям
2. Қасбет Қоршау құрастырмалары	Заманауи технологияларға және эстетикалық талаптарға жауап беретін өңдеу материалдарын пайдалануды қарастыру
2. Фасад Ограждающие конструкций	Предусмотреть использование отделочных материалов, отвечающих современным технологическим и эстетическим требованиям
5. Инженерлік желілерге қойылатын талаптар	
Требования к инженерным сетям	
1. Жылумен жабдықтау	№ Согласно опросного листа, -

Бұл құжат ҚР 2003 жылдың 7 қаңтарындағы «Электронды құжат және электронды сандық қол қою» туралы заңның 7 бабы, 1 тармағына сәйкес қағаз бетіндегі заңмен тең. Электрондық құжат www.elicense.kz порталында құрылған.Электрондық құжат түпнұсқасын www.elicense.kz порталында тексере аласыз.
Данный документ согласно пункту 1 статьи 7 ЗРК от 7 января 2003 года «Об электронном документе и электронной цифровой подписи» равнозначен документу на бумажном носителе. Электронный документ сформирован на портале www.elicense.kz. Проверить подлинность электронного документа вы можете на портале www.elicense.kz.

1. Теплоснабжение	№ Согласно опросного листа, -
2. Сумен жабдықтау	№ Согласно опросного листа, -
2. Водоснабжение	№ Согласно опросного листа, -
3. Кәріз	№ Согласно опросного листа, -
3. Канализация	№ Согласно опросного листа, -
4. Электрмен жабдықтау	№ Согласно опросного листа, -
4. Электроснабжение	№ Согласно опросного листа, -
5. Газбен жабдықтау	№ Согласно опросного листа, -
5. Газоснабжение	№ Согласно опросного листа, -
6. Телекоммуникация	№ Согласно опросного листа, -
6. Телекоммуникация	№ Согласно опросного листа, -
7. Дренаж (қажет болған жағдайда) және нөсерлік кәріз	№ Согласно опросного листа, -
7. Дренаж (при необходимости) и ливневая канализация	№ Согласно опросного листа, -
8. Стационарлық суғару жүйелері	№ Согласно опросного листа, -
8. Стационарные поливочные системы	№ Согласно опросного листа, -
Құрылыс салушыға жүктелетін міндеттер	
Обязательства, возлагаемые на застройщика	
1. Инженерлік іздестірулер бойынша	Жер учаскесін игеруге геодезиялық орналастырылғаннан және оның шекарасы нақты (жергілікті жерге) бекітілгеннен және жер жұмыстарын жүргізуге ордер алынғаннан кейін кірісу
1. По инженерным изысканиям	Приступать к освоению земельного участка разрешается после геодезического выноса и закрепления его границ в натуре (на местности) и ордера на производство земляных работ
2. Қолданыстағы құрылыстар мен құрылғыларды бұзу (ауыстыру) бойынша	Қажет етілмейді
2. По сносу (переносу) существующих строений и сооружений	Не требуется
3. Жер асты және жер үсті коммуникацияларын ауыстыру бойынша	Өтетін инженерлік коммуникациялар анықталған жағдайда, оларды қорғау бойынша сындарлы іс-шараларды көздеу, тиісті инстанциялармен келісу
3. По переносу подземных и надземных коммуникаций	В случае обнаружения проходящих инженерных коммуникаций предусмотреть конструктивные мероприятия по их защите, провести согласование с соответствующими инстанциями
4. Жасыл екпелерді сақтау және /немесе отырғызу бойынша	Қажет етпейді
4. По сохранению и/или пересадке зеленых насаждений	Не требуется
5. Учаскені уақытша қоршау құрылысы бойынша	ҚР ҚН нормативтік талаптарын ескеріп, құрылыстың

Бұл құжат ҚР 2003 жылдың 7 қаңтарындағы «Электронды құжат және электронды сандық қол қою» туралы заңның 7 бабы, 1 тармағына сәйкес қағаз бетіндегі заңмен тең. Электрондық құжат www.elicense.kz порталында құрылған.Электрондық құжат түпнұсқасын www.elicense.kz порталында тексере аласыз.
Данный документ согласно пункту 1 статьи 7 ЗРК от 7 января 2003 года «Об электронном документе и электронной цифровой подписи» равнозначен документу на бумажном носителе. Электронный документ сформирован на портале www.elicense.kz. Проверить подлинность электронного документа вы можете на портале www.elicense.kz.

	бас жоспарын әзірлеу
5. По строительству временного ограждения участка	С учетом нормативных требований СН РК разработать стройгенплан
Қосымша талаптар	Құрылыстың жалпы ауданы нобайлық жобаға сәйкес.
Дополнительные требования	Общая площадь застройки согласно эскизному проекту.
Жалпы талаптар	1. Жобаны әзірлеу барысында (нобайлық жобасын) сәулет, қала құрылысы және құрылыс қызметі саласындағы Қазақстан Республикасының қолданыстағы заң нормаларын басшылыққа алу қажет. 2. Жобалауды (жаңа құрылыс кезінде) М 1:500 түзетілген топографиялық түсірілім материалдарында және бұрын орындалған геологиялық зерттеулерде жүргізу қажет 3. Қаланаңы (ауданның) бас сәулетшісімен келісу қажет: - М 1:500 бас жоспар; - инженерлік желілердің жинақ жоспары; - құрылыстық бас жоспар; - жарнама-ақпараттық құрылымдар.
Общие требования	1. При разработке проекта (эскизного проекта) необходимо руководствоваться нормами действующего законодательства Республики Казахстан в сфере архитектурной, градостроительной и строительной деятельности. 2. Проектирование (при новом строительстве) необходимо вести на материалах откорректированной топографической съемки в М 1:500 и геологических изысканий, выполненных ранее. 3. Согласовать с главным архитектором города (района): -генеральный план в М 1:500; -сводный план инженерных сетей; - строительный генеральный план; -рекламно-информационные установки.

Ескертпелер:

1. Сәулет-жоспарлау тапсырмасы (бұдан әрі – СЖТ) және техникалық талаптар жобалау (жобалау-сметалық) құжаттаманың құрамында бекітілген құрылыстың бүкіл нормативтік ұзақтығының мерзімі шегінде қолданылады.

2. СТЖ шарттарын қайта қарауды талап ететін мән-жайлар туындаған кезде, оған өзгерістер тапсырыс берушінің келісімі бойынша енгізілуі мүмкін.

3. СЖТ-да көрсетілген талаптар мен шарттар меншік нысанына және қаржыландыру көздеріне қарамастан инвестициялық процестің барлық қатысушылары үшін міндетті. СЖТ тапсырыс берушінің немесе жергілікті сәулет және қала құрылысы органының өтініші бойынша қала құрылыстық кеңестің, сәулеттік жұртшылықтың талқылау нысанасы болып, тәуелсіз сараптамада қарала алады.

4. Тапсырыс беруші СЖТ-да қамтылған талаптармен келіспеуі сот тәртібімен шағымдана алады.

5. Берілген СЖТ сәулет, қала құрылысы және құрылыс қызметі саласындағы уәкілетті мемлекеттік орган белгілеген тәртіпте құрылысқа жобалау алдындағы және жобалау (жобалау-сметалық) құжаттама әзірлеуге және сараптамадан өткізуге арналған негіздемені білдіреді.

6. Мемлекеттік инвестициялардың қатысуынсыз салынып жатқан (салынған), бірақ мемлекеттік және қоғамдық мүдделерді қозғайтын объектілерді қабылдау комиссиялары пайдалануға қабылдауға тиіс.

Аталған талапты тапсырыс берушіге (құрылыс салушыға) СЖТ берген кезде аудандардың (қалалардың) жергілікті атқарушы органдары белгілейді және ол сол тапсырмада, сондай-ақ құрылыс-монтаж жұмыстарын жүргізуге берілген рұқсатта тіркеуге тиіс.

Примечания:

Бұл құжат ҚР 2003 жылдың 7 қаңтарындағы «Электронды құжат және электронды сандық қол қою» туралы заңның 7 бабы, 1 тармағына сәйкес қағаз бетіндегі заңмен тең. Электрондық құжат www.elicense.kz порталында құрылған.Электрондық құжат түпнұсқасын www.elicense.kz порталында тексере аласыз.
Данный документ согласно пункту 1 статьи 7 ЗРК от 7 января 2003 года «Об электронном документе и электронной цифровой подписи» равнозначен документу на бумажном носителе. Электронный документ сформирован на портале www.elicense.kz. Проверить подлинность электронного документа вы можете на портале www.elicense.kz.

Руководитель отдела **Бектемисов Куат Дулатович**

Бұл құжат ҚР 2003 жылдың 7 қаңтарындағы «Электронды құжат және электронды сандық қол қою» туралы заңның 7 бабы, 1 тармағына сәйкес қағаз бетіндегі заңмен тең.
Электрондық құжат www.elicense.kz порталында құрылған.Электрондық құжат түпнұсқасын www.elicense.kz порталында тексере аласыз.
Данный документ согласно пункту 1 статьи 7 ЗРК от 7 января 2003 года «Об электронном документе и электронной цифровой подписи» равнозначен документу на бумажном носителе. Электронный документ сформирован на портале www.elicense.kz. Проверить подлинность электронного документа вы можете на портале www.elicense.kz.

«ҚАРАҒАНДЫ ЖАРЫҚ»
ЖАУАПКЕРШІЛІГІ ШЕКТЕУЛІ
СЕРІКТЕСТІГІ

ТОВАРИЩЕСТВО С
ОГРАНИЧЕННОЙ
ОТВЕТСТВЕННОСТЬЮ
«ҚАРАҒАНДЫ ЖАРЫҚ»

100012, Қазақстан Республикасы,
Қарағанды қ.,Сәтпаев көшесі, 115
БСН 021140000722
тел.: 8 (7212) 91-35-55;
факс: 8 (7212) 91-35-99
E-mail: zharyk@kzharyk.kz
http://www.k-zharyk.kz

100012, Республика Казахстан,
г. Караганда, ул. Сатпаева, 115
БИН 021140000722
тел.: 8 (7212) 91-35-55;
факс: 8 (7212) 91-35-99
E-mail: zharyk@kzharyk.kz
http://www.k-zharyk.kz

Приложение №1

ТЕХНИЧЕСКИЕ ТРЕБОВАНИЯ
на выполнение проекта внешнего электроснабжения для подключения эл. установок 0,4кВ объектов благоустройства

Место расположения объекта: в соответствии с приложением № 2 к Техническим условиям на проектирование.
Точка присоединения: в соответствии с приложением № 2 к Техническим условиям на проектирование.

№	Адрес	Точки присоединения
1	Уч. пр. Б. Жырау, на пересеч. ул. Ермекова до ул.Олимпийская. маг. «Панорама» на 45 квартале.	РУ-0,4кВ фид.1 ТП-310, подкл.к ф.7 ЦРП-13, ф. 14 ПС «Мелькомбинат»
2	район филиала АО «Kaspi Bank»	РУ-0,4кВ фид.7 ТП-287, подкл. к 7 ЦРП-13, ф. 14 ПС «Мелькомбинат».
3	район маг. «Французский дом»	РУ-0,4кВ фид.2 ТП-78, подкл. к ф. 51 ПС «Федоровка».
4	район «Дворца спорта им. Н. Абдирова»	РУ-0,4кВ фид.5 ТП-43, подкл. к ф. 51 ПС «Федоровка».
5	район г-ца «Караганда»	РУ-0,4кВ фид.17 ТП-95, подкл. к ф.13 ЦРП-4, ф. 16 ПС «Ботаническая»; ф. 22 ПС «Парковая».
6	район ЦУМа	РУ-0,4кВ фид.4 ТП-411, подкл. к ф. 29 ЦРП-1, ф. 8 ПС «Мелькомбинат».
7	район ТД «Манго»	РУ-0,4кВ фид.1 ТП-140, подкл. к ф.13 ЦРП-1, ф. 17 ПС «Мельткомбинат»
8	район «Nur Otan»	РУ-0,4кВ фид11. ТП-114, подкл. к ф. 10,13, ЦРП-4, ф. 16, 17 ПС «Ботаническая»
9	район ТД «Европа»	РУ-0,4кВ фид.9 ТП-141, подкл. к ф. 13 ЦРП-1, ф. 17 ПС «Мелькомбинат».
10	район Каскадной площади	РУ-0,4кВ фид.5 ТП-57, подкл. к ф.4 ЦРП-6, фид. 16 ПС «Мелькомбинат».

11	район АО «Казпочта»	РУ-0,4кВ фид.3 ТП-115, подкл. к ф. 13,14, ЦРП-4, ф.16,17 ПС «Ботаническая»
12	12-район р-на «Johnnie Walker»	РУ-0,4кВ фид.10 ТП-58, подкл. к ф. 4 ЦРП-6, ф. 16 ПС «Мелькомбинат».
13	13-район пр. Б. Жырау, 29	РУ-0,4кВ фид.1 ТП-55, подкл. к ф. 6 ЦРП-6, ф. 16 ПС «Мелькомбинат».
14	14-район аптеки «Женьшень»	РУ-0,4кВ фид.8 ТП-35, подкл. к ф. 6 ЦРП-6, ф. 16 ПС «Мелькомбинат».
15	район отель «Арнур»	РУ-0,4кВ фид.9 ТП-19, подкл. к ф. 13 ЦРП-6, ф. 48 ПС «Мелькомбинат».
16	район КПТК	РУ-0,4кВ фид.8 ТП-416, подкл. к ф.17 ПС «Михайловка-2».
17	район «Бани № 15»	РУ-0,4кВ фид.8 КТП-14, подкл. к .18 ПС «Шахты-37».
18	район кафе «Хеда»	РУ-0,4кВ фид.8 КТП-6, подкл. к ф. 17 ПС «Михайловка-2».

Предусмотреть в каждом ТП-310;287;78;43;95;411;140;141;57;58;55;35;19;416; 14;6:

1.Монтаж в РУ-0,4 кВ запираемого шкафа учета заводского исполнения с окошком на уровне циферблата электросчетчика в доступном для осмотра и обслуживания месте. Высота от пола до коробки зажимов электронного прибора учета, должна быть в пределах 1,4 -1,7 м.

1.1.Монтаж в РУ-0,4 кВ трансформаторов тока номинал и необходимость установки определить проектом.

1.2.Вводное отключающее устройство до пункта учета согласно запроектированной нагрузке.

1.3.Монтаж в РУ-0,4 кВ, электронного счетчика электроэнергии, согласно указанных в таблице 1 технических параметров.

1.4.Подключение интерфейса счетчика RS – 485 (CAN) на устройство сбора и передачи данных (УСПД) ARIS MT500 с использованием кабеля для интерфейса UNITRONIC LiYCY (TP) 2X2X0,5.

2.Предусмотреть и произвести пуско-наладочные работы для обеспечения передачи данных на сервер сбора данных ТОО «Қарағанды Жарық».

3.Предусмотреть оборудование по подавлению внешних сигналов во избежание помех при передачи данных по силовым линиям, по необходимости.

Таблица 1:

Наименование параметров	Величины
Класс точности при измерении - активной энергии - реактивной энергии	0,5S или 1,0 1,0 или 2,0
Номинальное напряжение, В	3*230/400
Номинальный(макс) ток, А	5(60)/5(7,5)
Активная / полная потребляемая мощность каждой параллельной цепью счетчика, Вт/ВА не более	2 / 10
Полная мощность, потребляемая цепью тока не более, В*А	0,1
Средний ток потребления интерфейса RS485/CAN от внешнего источника питания, мА	30
Ток потребления при подключении резервного источника питания, А	0,15
Количество тарифов	4
Количество тарифных сезонов (месяцев)	12
Скорость обмена, бит/секунду: - по интерфейсу CAN и RS-485, - через инфракракрасный порт,	300, 600, 1200, 2400, 4800, 9600 9600
Сохранность данных при перерывах питания, лет - постоянной информации - оперативной информации	40 10
Защита информации	два уровня доступа и аппаратная защита памяти метрологических коэффициентов
Диапазон температур, °С	от - 40 до +55
Межповерочный интервал,лет	10
Масса,кг	не более 1,5
Габариты (длина, ширина, высота), мм	258*170*74
Гарантия производителя, лет	3
Полная совместимость с оборудованием УСПД ARIS MT500 и интеграция с ПК «Энергосфера», производства ООО «ProSoft Systems»	+

Необходимое оборудование в каждом ТП-310;287;78;43;95;411;140;141;57;58;55;35;19;416;14;6:

№	Наименование	Количество
1	Шкаф учета заводского исполнения	определить проектом
2	Электронный прибор учета	определить проектом
3	Трансформатор тока	номинал и необходимость установки определить проектом
4	Вводное отключающее устройство	номинал определить проектом
5	Кабель интерфейсный UNITRONIC LiYCY (TP) 2x2x0,5	метраж определить проектом

И.о. Начальника ОАСКУЭ **К. Канкулов**

16.11.21

Приложение № 2 к Техническим рекомендациям на проектирование

№	Адрес объекта	Мощность, кВт	Точки подключения	Требования к организации учета
1	Уч. пр. Б. Жырау, на пересеч. ул. Ермекова до ул. Олимпийская. маг. «Панорама» на 45 квартале.	1,67	РУ-0,4кВ фид.1 ТП-310, подкл.к ф.7 ЦРП-13, ф. 14 ПС «Мелькомбинат»	установить ТП прибор учета электрической энергии, совместимый с действующей АСКУЭ и отключаемое устройство согласно разрешенной мощности (в соответствии с Приложением №1)
2	район филиала АО «Kaspi Bank»	1,67	РУ-0,4кВ фид.7 ТП-287, подкл. к 7 ЦРП-13, ф. 14 ПС «Мелькомбинат».	
3	район маг. «Французский дом»	1,67	РУ-0,4кВ фид.2 ТП-78, подкл. к ф. 51 ПС «Федоровка».	
4	район «Дворца спорта им. Н. Абдирова»	1,67	РУ-0,4кВ фид.5 ТП-43, подкл. к ф. 51 ПС «Федоровка»	
5	район г-на «Караганда»	1,67	РУ-0,4кВ фид.17 ТП-95, подкл. к ф.13 ЦРП-4, ф. 16 ПС «Ботаническая»; ф. 22 ПС «Парковая».	
6	район ЦУМа	1,67	РУ-0,4кВ фид.4 ТП-113, подкл. к ф. 29 ЦРП-1, ф. 8 ПС «Мелькомбинат»	
7	район ТД «Манго»	1,67	РУ-0,4кВ фид.1 ТП-140, подкл. к ф.13 ЦРП-1, ф. 17 ПС «Мельткомбинат»	
8	район «Nur Otan»	1,67	РУ-0,4кВ фид.11 ТП-114, подкл. к ф. 10,13, ЦРП-4, ф. 16, 17 ПС «Ботаническая»	
9	район ТД «Европа»	1,67	РУ-0,4кВ фид.9 ТП-141, подкл. к ф. 13 ЦРП-1, ф. 17 ПС «Мелькомбинат»	
10	район Каскадной площади	1,67	РУ-0,4кВ фид.5 ТП-57, подкл. к ф.4 ЦРП-6, фид. 16 ПС «Мелькомбинат».	
11	район АО «Казпочта»	1,67	РУ-0,4кВ фид.3 ТП-115, подкл. к ф. 13,10, ЦРП-4, ф.16,17 ПС «Ботаническая»	
12	12-район р-на. «Johnnie Walker»	1,67	РУ-0,4кВ фид.10 ТП-58, подкл. к ф. 4 ЦРП-6, ф. 16 ПС «Мелькомбинат»	
13	13-район пр. Б. Жырау, 29	1,67	РУ-0,4кВ фид.1 ТП-55, подкл. к ф. 6 ЦРП-6, ф. 16 ПС «Мелькомбинат».	

14	14-район аптеки «Женьшень»	1,67	РУ-0,4кВ фид.8 ТП-35, подкл. к ф. 6 ЦРП-6, ф. 16 ПС «Мелькомбинат».	установить ТП прибор учета электрической энергии, совместимый с действующей АСКУЭ и отключающее устройство согласно разрешенной мощности (в соответствии с Приложением №1)
15	район отель «Арнур»	1,67	РУ-0,4кВ фид.9 ТП-19, подкл. к ф. 13 ЦРП-6, ф. 48 ПС «Мелькомбинат».	
16	район КПТК	1,67	РУ-0,4кВ фид.8 ТП-416, подкл. к ф.17 ПС «Михайловка-2».	
17	район «Бани № 15»	1,67	РУ-0,4кВ фид.8 КТП-14, подкл. к .18 ПС «Шахты-37».	
18	район кафе «Хеда»	1,67	РУ-0,4кВ фид.8 КТП-6, подкл. к ф. 17 ПС «Михайловка-2».	

Итого: **30 кВт**

Технический директор **К. Конради**

Технические рекомендации

на выполнение проекта внешнего электроснабжения для подключения эл. установок 0,4кВ объектов благоустройства

1. **Место расположения объекта:** согласно Приложению № 2
2. **Причина выдачи технических рекомендаций:** вновь вводимая мощность
3. **Разрешенная к использованию мощность:** 30 (тридцать) кВт
4. **Характер потребления электроэнергии:** постоянный
5. **Категория по надежности электроснабжения:** третья (допускается перерыв подачи электрической энергии до 24 часов)
6. **Напряжение в точке присоединения:** 380 В
7. **Точки присоединения:** согласно Приложению № 2
8. **Выполнить проект внешнего электроснабжения. Проектом предусмотреть:**
   8.1.Защиту от токов КЗ, заземление согласно ПУЭ.
   8.2.Защиту от импульсных перенапряжений.
9. **Требования к организации учета эл. энергии:** (в соотв. с Приложением № 1)
   9.1.Установить в ТП электронный коммерческий прибор учета электроэнергии, совместимый с действующей АСКУЭЭ, и отключающее устройство согласно разрешенной мощности.
10. **Разрешенный коэффициент мощности:** $\cos\varphi \geq 0{,}93$

Примечание: Подключение к электрическим сетям будет возможно после получения технических условий.

Технический директор **К. Конради**

Қазақстан Республикасы, 100009,
Қарағанды қаласы,
Ермеков көшесі, 8/8
Тел./факс: (7212) 78-40-50
E-mail: office@karent.kz
Ұ.т.: +7 701 968 28 69

КАРЭНТ
Товарищество
с ограниченной
ответственностью

Республика Казахстан, 100009,
г. Караганда,
ул. Ермекова, 8/8
Тел./факс: (7212) 78-40-50
E-mail: office@karent.kz
Моб.: +7 701 968 28 69

№04-21/21
«04» октября 2021 г.

ПРИКАЗ

Назначить Ладыгина А.Н. главным инженером проекта по объекту проектирования «Благоустройство проспекта Бухар – Жырау, расположенного по адресу г. Караганда участок улицы Бухар - Жырау от пересечения с улицей Ермекова до перекрёстка улицы Олимпийская» (ЭНТ.0143).

Директор
ТОО «КАРЭНТ» **Ладыгин Ю.Н.**

С приказом ознакомлен _____ Ладыгин А.Н.

4.10.21 Дата

ЛИЦЕНЗИЯ

19.07.2021 года **21022801**

Выдана **Товарищество с ограниченной ответственностью "КАРЭНТ"**

100009, Республика Казахстан, Карагандинская область, Караганда Г.А., район им.Казыбек би, улица Ермекова, дом № 8
БИН: 110240023711

(полное наименование, местонахождение, бизнес-идентификационный номер юридического лица (в том числе иностранного юридического лица), бизнес -идентификационный номер филиала или представительства иностранного юридического лица – в случае отсутствия бизнес-идентификационного номера у юридического лица/полностью фамилия, имя, отчество (в случае наличия), индивидуальный идентификационный номер физического лица)

на занятие **Проектная деятельность**

(наименование лицензируемого вида деятельности в соответствии с Законом Республики Казахстан «О разрешениях и уведомлениях»)

Особые условия **I категория**

(в соответствии со статьей 36 Закона Республики Казахстан «О разрешениях и уведомлениях»)

Примечание **Неотчуждаемая, класс 1**

(отчуждаемость, класс разрешения)

Лицензиар **Государственное учреждение "Управление государственного архитектурно-строительного контроля Карагандинской области". Акимат Карагандинской области.**

(полное наименование лицензиара)

Руководитель (уполномоченное лицо) **Камзин Кайрат Амангельдиевич**

(фамилия, имя, отчество (в случае наличия)

Дата первичной выдачи

Срок действия лицензии

Место выдачи **г.Караганда**

ПРИЛОЖЕНИЕ К ЛИЦЕНЗИИ

Номер лицензии 21022801

Дата выдачи лицензии 19.07.2021 год

Подвид(ы) лицензируемого вида деятельности

- Технологическое проектирование (разработка технологической части проектов строительства) объектов производственного назначения, в том числе:
  - Для медицинской, микробиологической и фармацевтической промышленности
  - Конструкций башенного и мачтового типа
  - Для подъемно-транспортных устройств и лифтов
  - Для энергетической промышленности
  - Для перерабатывающей промышленности, включая легкую и пищевую промышленность
  - Для тяжелого машиностроения
- Технологическое проектирование (разработка технологической части проектов строительства) зданий и сооружений жилищно-гражданского назначения, в том числе:
  - Для транспортной инфраструктуры (предназначенной для непосредственного обслуживания населения) и коммунального хозяйства (кроме зданий и сооружений для обслуживания транспортных средств, а также иного производственно-хозяйственного назначения)
  - Для дошкольного образования, общего и специального образования, интернатов, заведений по подготовке кадров, научно-исследовательских, культурно-просветительских и зрелищных учреждений, предприятий торговли (включая аптеки), здравоохранения (лечения и профилактики заболеваний, реабилитации и санаторного лечения), общественного питания и бытового обслуживания, физкультурно-оздоровительных и спортивных занятий, отдыха и туризма, а также иных многофункциональных зданий и комплексов с помещениями различного общественного назначения
- Технологическое проектирование (разработка технологической части проектов транспортного строительства), включающее:
  - Улично-дорожную сеть городского электрического транспорта
  - Автомобильные дороги всех категорий
- Технологическое проектирование (разработка технологической части проектов строительства) объектов инфраструктуры транспорта, связи и коммуникаций, в том числе по обслуживанию:
  - Общереспубликанских и международных линий связи (включая спутниковые) и иных видов телекоммуникаций
  - Местных линий связи, радио-, телекоммуникаций
  - Внутригородского и внешнего транспорта, включая автомобильный, электрический, железнодорожный и иной рельсовый, воздушный, водный виды транспорта
- Архитектурное проектирование для зданий и сооружений первого или второго и третьего уровней ответственности (с правом проектирования для архитектурно-реставрационных работ, за исключением научно-реставрационных работ на памятниках истории и культуры), в том числе:

Осы құжат «Электронды құжат және электрондық цифрлық қолтаңба туралы» Қазақстан Республикасының 2003 жылғы 7 қаңтардағыЗаңы 7 бабының 1 тармағына сәйкес қағаз тасығыштағы құжатпен маңызы бірдей. Данный документ согласно пункту 1 статьи 7 ЗРК от 7 января 2003 года "Об электронном документе и электронной цифровой подписи" равнозначен документу на бумажном носителе.

ПРИЛОЖЕНИЕ К ЛИЦЕНЗИИ

Номер лицензии 21022801

Дата выдачи лицензии 19.07.2021 год

Подвид(ы) лицензируемого вида деятельности

- Архитектурное проектирование для зданий и сооружений первого или второго и третьего уровней ответственности (с правом проектирования для архитектурно-реставрационных работ, за исключением научно-реставрационных работ на памятниках истории и культуры), в том числе:
  - Генеральных планов объектов, инженерной подготовки территории, благоустройства и организации рельефа
- Градостроительное проектирование (с правом проектирования для градостроительной реабилитации районов исторической застройки, за исключением научно-реставрационных работ на памятниках истории и культуры) и планирование, в том числе разработка:
  - Схем газоснабжения населенных пунктов и производственных комплексов, располагаемых на межселенных территориях
  - Схем канализации населенных пунктов и производственных комплексов, включая централизованную систему сбора и отвода бытовых, производственных и ливневых стоков, размещение головных очистных сооружений, испарителей и объектов по регенерации стоков
  - Схем телекоммуникаций и связи для населенных пунктов с размещением объектов инфраструктуры и источников информации
  - Схем электроснабжения населенных пунктов с размещением объектов по производству и транспортировке электрической энергии в системе застройки, а также электроснабжения производственных комплексов, располагаемых на межселенных территориях
  - Схем развития транспортной инфраструктуры населенных пунктов (улично-дорожной сети и объектов внутригородского и внешнего транспорта, располагаемых в пределах границ населенных пунктов) и межселенных территорий (объектов и коммуникаций внешнего транспорта, располагаемых вне улично-дорожной сети населенных пунктов)
  - Планировочной документации (комплексных схем градостроительного планирования территорий - проектов районной планировки, генеральных планов населенных пунктов, проектов детальной планировки и проектов застройки районов, микрорайонов, кварталов, отдельных участков)
  - Схем водоснабжения населенных пунктов с размещением источников питьевой и (или) технической воды и трассированием водоводов, а также схем водоснабжения производственных комплексов, располагаемых на межселенных территориях
  - Схем теплоснабжения населенных пунктов с размещением объектов по производству и транспортировке тепловой энергии в системе застройки, а также теплоснабжения производственных комплексов, располагаемых на межселенных территориях
- Проектирование инженерных систем и сетей, в том числе:
  - Систем внутреннего и наружного электроосвещения, электроснабжения до 0,4 кВ и до 10 кВ
  - Электроснабжения до 35 кВ, до 110 кВ и выше
  - Внутренних систем слаботочных устройств (телефонизации, пожарно-охранной сигнализации), а

Осы құжат «Электронды құжат және электрондық цифрлық қолтаңба туралы» Қазақстан Республикасының 2003 жылғы 7 қаңтардағыЗаңы 7 бабының 1 тармағына сәйкес қағаз тасығыштағы құжатпен маңызы бірдей. Данный документ согласно пункту 1 статьи 7 ЗРК от 7 января 2003 года "Об электронном документе и электронной цифровой подписи" равнозначен документу на бумажном носителе.

ПРИЛОЖЕНИЕ К ЛИЦЕНЗИИ

Номер лицензии 21022801

Дата выдачи лицензии 19.07.2021 год

Подвид(ы) лицензируемого вида деятельности

- Проектирование инженерных систем и сетей, в том числе:
  - также их наружных сетей
  - Внутренних систем отопления (включая электрическое), вентиляции, кондиционирования, холодоснабжения, газификации (газоснабжения низкого давления), а также их наружных сетей с вспомогательными объектами
  - Внутренних систем водопровода (горячей и холодной воды) и канализации, а также их наружных сетей с вспомогательными объектами
- Строительное проектирование (с правом проектирования для капитального ремонта и (или) реконструкции зданий и сооружений, а также усиления конструкций для каждого из указанных ниже работ) и конструирование, в том числе:
  - Металлических (стальных, алюминиевых и из сплавов) конструкций
  - Бетонных и железобетонных, каменных и армокаменных конструкций
  - Оснований и фундаментов

(наименование подвида лицензируемого вида деятельности в соответствии с Законом Республики Казахстан «О разрешениях и уведомлениях»)

Лицензиат **Товарищество с ограниченной ответственностью "КАРЭНТ"**

100009, Республика Казахстан, Карагандинская область, Караганда Г.А., район им.Казыбек би, улица Ермекова, дом № 8, БИН: 110240023711

(полное наименование, местонахождение, бизнес-идентификационный номер юридического лица (в том числе иностранного юридического лица), бизнес-идентификационный номер филиала или представительства иностранного юридического лица – в случае отсутствия бизнес-идентификационного номера у юридического лица/полностью фамилия, имя, отчество (в случае наличия), индивидуальный идентификационный номер физического лица)

Производственная база **Карагандинская область, г. Караганда, район имени Казыбек би, ул. Нарманбет Толепов, стр.3, н.п. 1;**

(местонахождение)

Особые условия действия лицензии **I категория**

(в соответствии со статьей 36 Закона Республики Казахстан «О разрешениях и уведомлениях»)

Лицензиар **Государственное учреждение "Управление государственного архитектурно-строительного контроля Карагандинской области". Акимат Карагандинской области.**

Осы құжат «Электронды құжат және электрондық цифрлық қолтаңба туралы» Қазақстан Республикасының 2003 жылғы 7 қаңтардағыЗаңы 7 бабының 1 тармағына сәйкес қағаз тасығыштағы құжатпен маңызы бірдей. Данный документ согласно пункту 1 статьи 7 ЗРК от 7 января 2003 года "Об электронном документе и электронной цифровой подписи" равнозначен документу на бумажном носителе.

(полное наименование органа, выдавшего приложение к лицензии)

Руководитель (уполномоченное лицо)	**Камзин Кайрат Амангельдиевич**
	(фамилия, имя, отчество (в случае наличия)
Номер приложения	001
Срок действия	
Дата выдачи приложения	19.07.2021
Место выдачи	г.Караганда

(наименование вида специального разрешения (лицензии) в соответствии с Законом Республики Казахстан «О разрешениях и уведомлениях»)

Осы құжат «Электронды құжат және электрондық цифрлық қолтаңба туралы» Қазақстан Республикасының 2003 жылғы 7 қаңтардағыЗаңы 7 бабының 1 тармағына сәйкес қағаз тасығыштағы құжатпен маңызы бірдей. Данный документ согласно пункту 1 статьи 7 ЗРК от 7 января 2003 года "Об электронном документе и электронной цифровой подписи" равнозначен документу на бумажном носителе.