План застройки М1:500

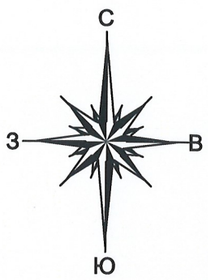

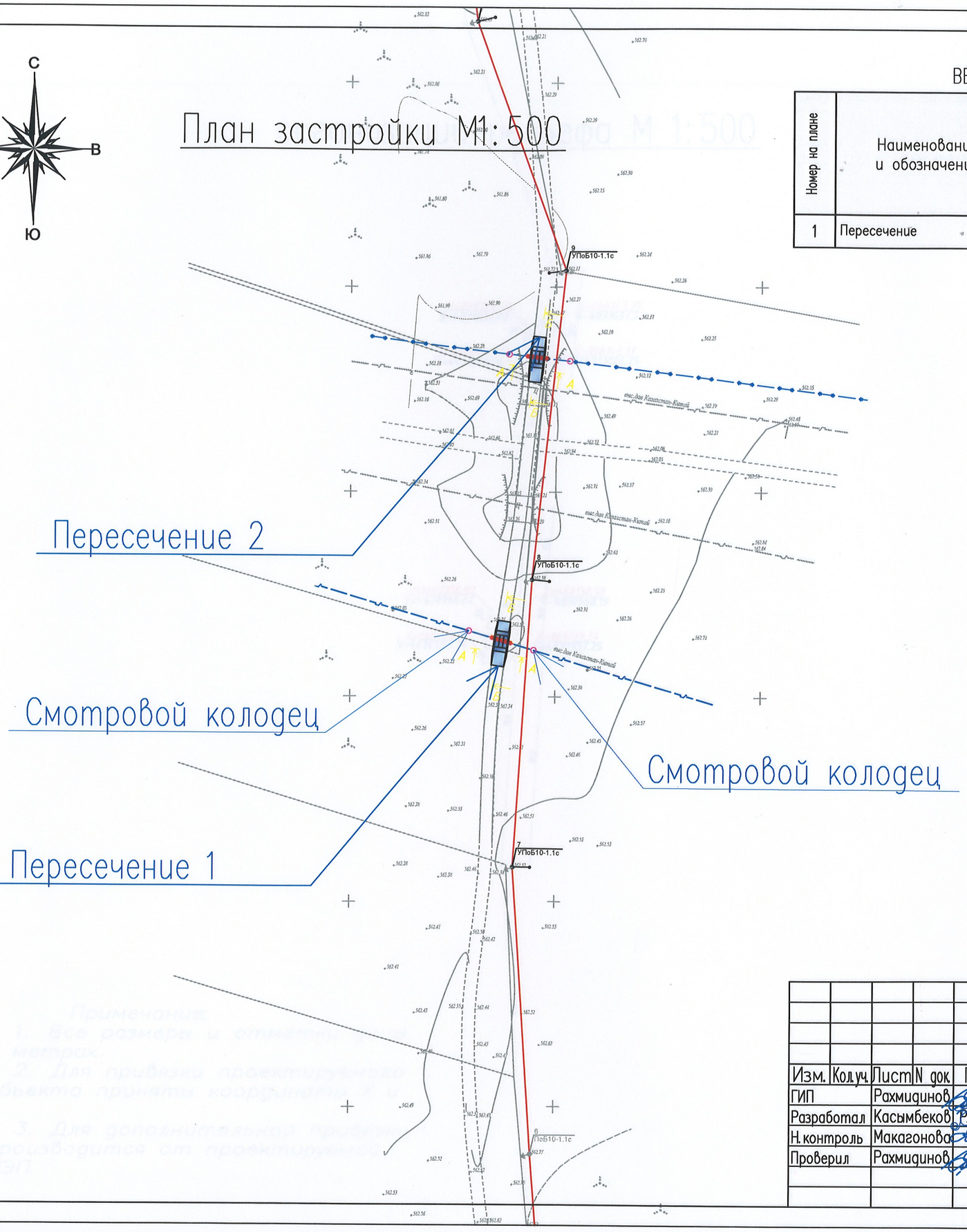

ВЕДОМОСТЬ ОБЩЕСТВЕННЫХ ЗДАНИЙ И СООРУЖЕНИЙ

Номер на плане	Наименование и обозначение	Этажность	Количество			Площадь, м2				Строительный объем, м3	
			зданий	квартир		застройки		общая		здания	всего
				здания	всего	здания	всего	здания	всего		
1	Пересечение	1	2	.	.	66,00	.	.	.	.	.

Условные обозначения:

- Проектируемая ЛЭП

5.60 / 64.50 — Уклон в промилле / Расстояние в метрах

525.00 / 525.00 — Проектная отметка / Отметка земли

Проектируемое пересечение

x=25491,8 / y=3389,2 — Координаты X/Y

Изм.	Кол.уч.	Лист	N док.	Подп.	Дата
ГИП		Рахмидинов			06.22
Разработал		Касымбеков			
Н.контроль		Макагонова			
Проверил		Рахмидинов			

N21П/06-06-2022-ГП

«Строительство сетей электроснабжения для ведения крестьянского хозяйства ТОО "ATLANT Engineering, Procurement and Construction"»

Генеральный план

Стадия	Лист	Листов
РП	3	6

План застройки М 1:500

ТОО ""Батыс Гранд"" 2022 г.

Формат А3

Согласовано:

Взам. инв. N | Подп. и дата | Инв. N подл.

План организации рельефа М 1:500



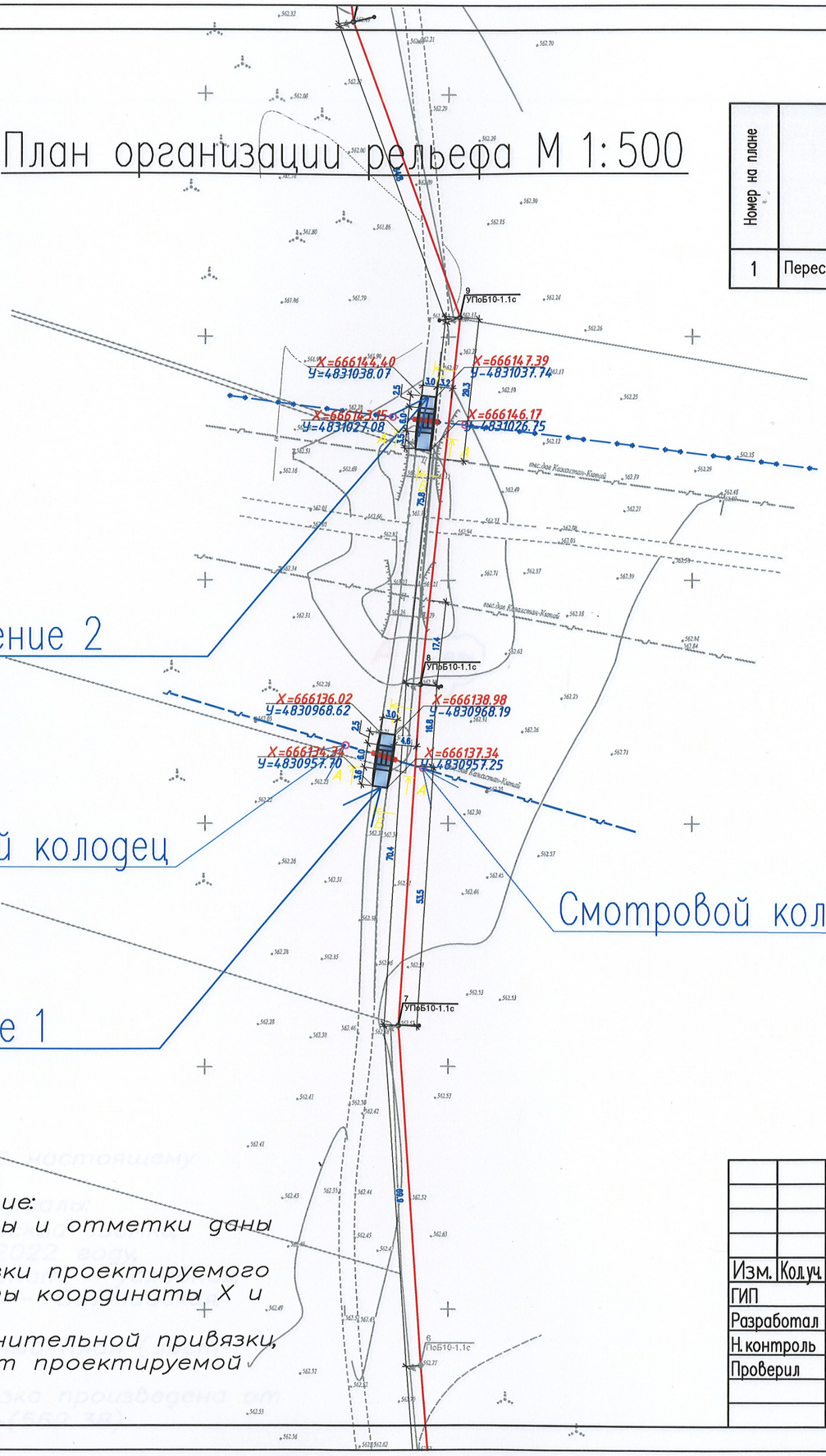

ВЕДОМОСТЬ ОБЩЕСТВЕННЫХ ЗДАНИЙ И СООРУЖЕНИЙ

Номер на плане	Наименование и обозначение	Этажность	Количество			Площадь, м2				Строительный объем, м3	
			зданий	квартир		застройки		общая		здания	всего
				здания	всего	здания	всего	здания	всего		
1	Пересечение	1	2	.	.	66,00	.	.	.	.	.

Разрез А–А

Поперечный разрез пересечение с автодорогой М1:50

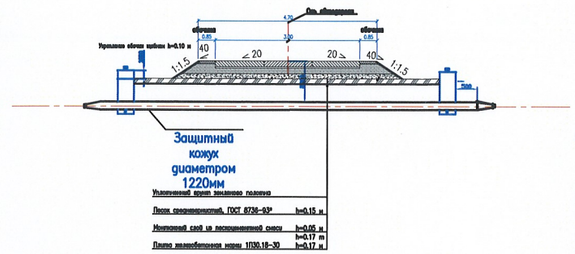

В–В

Продольный разрез пересечение с автодорогой



Условные обозначения:

- *Проектируемая ЛЭП*
- 5.60 / 64.50 — *Уклон в промилле / Расстояние в метрах*
- 525.00 / 525.00 — *Проектная отметка / Отметка земли*
- *Проектируемое пересечение*
- x=25491,8 / y=3389,2 — *Координаты X/Y*

Примечание:

1. *Все размеры и отметки даны в метрах.*
2. *Для привязки проектируемого объекта приняты координаты X и Y.*
3. *Для дополнительной привязки, производится от проектируемой ЛЭП.*

Согласовано:

Взам. инв. N

Подп. и дата

Инв. N подл.

Изм.	Кол.уч.	Лист	N док.	Подп.	Дата
ГИП		Рахмидинов			06.22
Разработал		Касымбеков			
Н.контроль		Макагонова			
Проверил		Рахмидинов			

N21П/06–06–2022–ГП

«Строительство сетей электроснабжения для ведения крестьянского хозяйства ТОО "ATLANT Engineering, Procurement and Construction"»

Генеральный план

Стадия	Лист	Листов
РП	4	6

Разбивочный план М 1:500

ТОО ""Батыс Гранд"" 2022 г.

Формат А3

План организации рельефа М 1:500



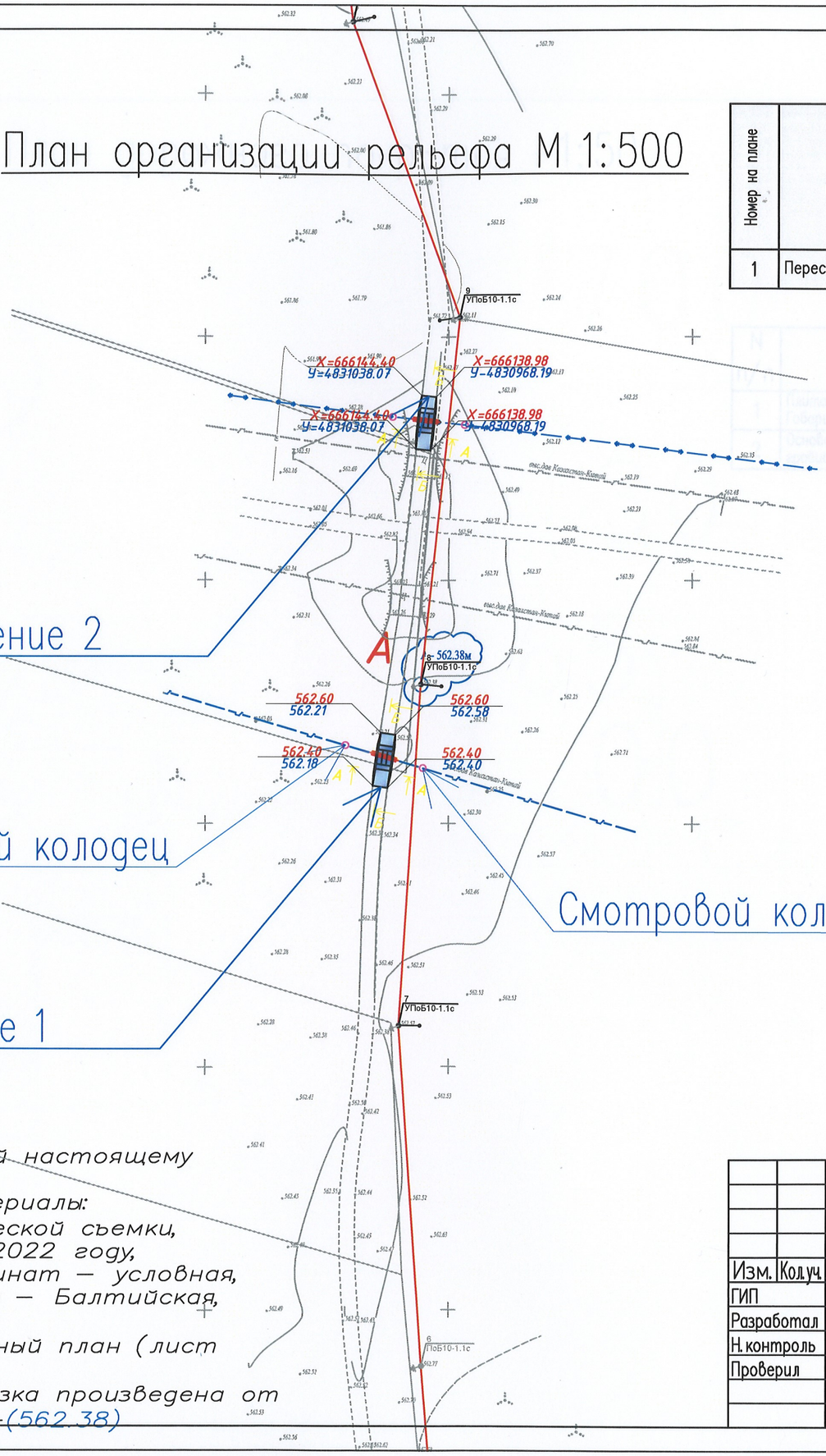

ВЕДОМОСТЬ ОБЩЕСТВЕННЫХ ЗДАНИЙ И СООРУЖЕНИЙ

Номер на плане	Наименование и обозначение	Этажность	Количество			Площадь, м2				Строительный объем, м3	
			зданий	квартир		застройки		общая		здания	всего
				здания	всего	здания	всего	здания	всего		
1	Пересечение	1	2	.	.	66,00	.	.	.	.	.

Условные обозначения:

- Проектируемая ЛЭП
- 5.60 / 64.50 — Уклон в промилле / Расстояние в метрах
- 525.00 / 525.00 — Проектная отметка / Отметка земли
- Проектируемое пересечение
- x=25491,8 / y=3389,2 — Координаты X/Y

ПРИМЕЧАНИЕ

1. Подосновой настоящему чертежу послужили материалы:
   а) геодезической съемки, выполненной в 2022 году, система координат — условная, система высот — Балтийская, масштаб 1:500
   б) разбивочный план (лист ГП-3).

Высотная привязка произведена от опоры ЛЭП — А — (562.38)

Согласовано:

Взам. инв. N

Подп. и дата

Инв. N подл.

Изм.	Кол.уч.	Лист	N док.	Подп.	Дата
ГИП		Рахмидинов			06.22
Разработал		Касымбеков			
Н. контроль		Макагонова			
Проверил		Рахмидинов			

N21П/06-06-2022-ГП

«Строительство сетей электроснабжения для ведения крестьянского хозяйства ТОО "ATLANT Engineering, Procurement and Construction"»

Генеральный план

Стадия	Лист	Листов
РП	5	6

План организации рельефа М 1:500

ТОО ""Батыс Гранд"" 2022 г.

Формат А3