Ведомость 10

Ведомость объемов работ по устройству водопропускных труб

№ п/п	Наименование работ	Ед. изм.	ПК 5+20	ПК 7+93	ПК 14+31	Кол-во
1	**Устройство круглых труб** d=3х1,0м **с плоским опиранием**	шт./п.м.	1/19,15	1/19,15	1/19,15	3/57,45
	на монолитном фундаменте					
	Длина труб без оголовков	м	12,09	12,08	12,09	36,26
1.1	Рытье котлована под тело трубы и оголовки	$м^3$	150,15	135,17	140,53	425,85
	в т. числе:					
	экскаватором емкостью ковша 0.5$м^3$					
	2 группы в отвал	$м^3$	135,135	121,653	126,477	383,27
1.2	Доработка грунта вручную					
	2 группы в отвал	$м^3$	15,015	13,517	14,053	42,59
1.3	Устройство гравийно-щебеночной подготовки под тело трубы	$м^3$	6,17	6,16	6,17	18,50
	h=0.30м					
1.4	Подушка под оголовки из гравийно-щебеночной смеси	$м^3$	1,80	1,80	1,80	5,40
1.5	Подушка под оголовки из гравийно-песчаной смеси	$м^3$	11,80	11,80	11,80	35,40
1.6	Устройство фундамента из монолитного бетона, В20 F300 W6 под тело трубы	$м^3$	29,74	29,74	29,74	89,22
1.7	Устройство фундамента из монолитного бетона, В20 F300 W6 под оголовки	м3	10,44	10,44	10,44	31,32
1.8	Монтаж сборных ж.б. звеньев тела трубы блок ЗКП11.170	шт	6,00	6,00	6,00	18,00
	l=2.0м, толщиной 14см, V=1.09$м^3$, P=2.70т, бетон В30 F300	$м^3$	6,54	6,54	6,54	19,62
1.10	Монтаж сборных ж.б. блоков оголовков блок ЗКП19.200	шт	18	18	18	54,00
	l=1.7м, толщиной 14см, V=0,8$м^3$, P=2,0т, бетон В30 F300	$м^3$	14,4	14,4	14,4	43,20
1.11	Монтаж сборных ж.б.блоков откосных крыльев блок СТ 2л(п),	шт	4	4	4	12,00
	размером 220х247х30см, V=1,16м3, P=2,90т бетон В20 F300	$м^3$	4,64	4,64	4,64	13,92
1.12	Монтаж блока противофильтрационного экрана из монолитного бетона,В20 F300 W6	шт	6	6	6	18,00
		$м^3$	10,44	10,44	10,44	31,32
1.13	Устройство лотка из монолитного бетона В20 F300 W6	$м^3$	4,30	4,30	4,30	12,90
1.14	Устройство гидроизоляции:					
	обмазочная	$м^2$	181,06	181,06	181,06	543,18
	оклеечная	$м^2$	12,48	12,48	12,48	37,44
1.15	Конопатка швов паклей, пропитанной битумом	кг	20,67	20,67	20,67	62,01
1.16	Цементный раствор М150	$м^3$	2,62	2,62	2,62	7,86
1.17	Засыпка котлована песком	$м^3$	56,73	56,73	56,73	170,19
1.17	Уплотнение засыпки котлована пневмотрамбовками	$м^3$	53,89	53,89	53,89	161,68
1.18	Планировка грунта бульдозером под укрепительные	$м^2$	70,66	70,5	70,5	211,66
	работы с перемещением до 10 м, грунт 2 группы	м3	9,60	9,60	9,60	28,80

№ п/п	Наименование работ	Ед. изм.	ПК 5+20	ПК 7+93	ПК 14+31	Кол-во
1.19	Установка асфальтовых планок, Тип Бх марки II	$м^3$	0,71	0,71	0,71	2,13
1.20	Укрепление русла входного оголовка	$м^2$	17,60	17,60	17,60	52,80
	щебеночная подготовка, h=0.10м	$м^3$	1,80	1,80	1,80	5,40
	монолитный бетон В20 F300 W6, h=0.08м	$м^3$	1,40	1,40	1,40	4,20
	сетка из арматуры А-I Ø 6	кг	38,70	38,70	38,70	116,10
1.21	Укрепление откосов входного оголовка	$м^2$	16,96	16,80	16,80	50,56
	щебеночная подготовка, h=0.10м	$м^3$	1,72	1,70	1,70	5,12
	монолитный бетон В20 F300 W6, h=0.08м	$м^3$	0,91	1,30	1,30	3,51
	сетка из арматуры А-I Ø 6	кг	26,25	37,00	37,00	100,25
1.22	Укрепление русла выходного оголовка	$м^2$	24,30	24,30	24,30	72,90
	щебеночная подготовка, h=0.10м	$м^3$	2,40	2,40	2,40	7,20
	монолитный бетон В20 F300 W6, h=0.12м	$м^3$	2,90	2,90	2,90	8,70
	сетка из арматуры А-I Ø 6	кг	53,50	53,50	53,50	160,50
1.23	Укрепление откосов выходного оголовка	$м^2$	11,80	11,80	11,80	35,40
	щебеночная подготовка, h=0.10м	$м^3$	1,20	1,20	1,20	3,60
	монолитный бетон В20 F300 W6, h=0.08м	$м^3$	0,90	0,90	0,90	2,70
	сетка из арматуры А-I Ø 6	кг	26,00	26,00	26,00	78,00
1.24	Устройство упоров из монолитного бетона В 20, F300 W6 на					
	подготовке из щебня фр.20-40, М1000, Н=10см					
	- Р.175х40х50	шт	3	3	3	9,00
		$м^3$	0,70	0,70	0,70	2,10
	- Р.100х40х50	шт	3	3	3	9,00
		$м^3$	0,40	0,40	0,40	1,20
	КОНЕЦ УКРЕПЛЕНИЯ					
1.25	Рытье котлована под каменную наброску	$м^3$	31,68	31,68	30,80	94,16
	в т. числе:					
	- экскаватором емкостью ковша 0.5$м^3$ в грунте 2 группы в	$м^3$	28,512	28,512	27,72	84,74
	отвал					
	- доработка грунта вручную в грунте 2 группы в отвал	$м^3$	3,17	3,17	3,08	9,42
1.26	Укрепление конца укрепления	$м^2$	40,32	40,32	39,20	119,84
	щебеночная подготовка, h=0.10м	$м^3$	4,03	4,03	3,92	11,98
	монолитный бетон В20 F300 W6, h=0.12м	$м^3$	4,90	4,90	4,76	14,56
	сетка из арматуры А-I Ø 6	кг	89,28	89,28	86,80	265,36
1.27	Устройство каменной наброски	$м^3$	5,40	5,40	5,25	16,05
1.28	Разравнивание оставшегося грунта 2 группы бульдозером	м3	31,68	31,68	30,80	94,16
	мощностью 96 кВт с перемещением до 20м	м2	105,60	105,60	102,67	313,87

Составил: Абежаева А. Проверил: Кожабергенов Е

Ведомость планировочных работ

КМ	Пикетаж	Расстояние	Верх земляного полотна м2	Откосы насыпи м2	Обочина м2	Укрепление откосов засевом трав, м2
		100	1838,490	2209,250	400,320	2209,250
52	12+00.00					
		100	1838,490	2289,190	400,320	2289,190
52	13+00.00					
		100	1838,490	2263,550	400,320	2263,550
52	14+00.00					
		100	1669,760	1863,040	400,320	1863,040
52	15+00.00					
		100	1838,490	2229,530	400,320	2229,530
52	16+00.00					
		100	1838,490	2200,550	400,320	2200,550
52	17+00.00					
		100	1838,490	2088,430	400,320	2088,430
52	18+00.00					
		100	1838,490	1827,880	400,320	1827,880
52	19+00.00					
		100	1565,260	1058,670	310,810	1058,670
53	20+00.00					
Ведомость планировочных работна примыканиях						
52	7+00.00	266	1095,900	554,930	367,790	899,190
53	19+30,17	50	571,840	245,690	93,880	311,380
Итого:		2316	37404,810	42027,110	8378,560	42437,060

Составил: Абежаева А. Проверил: Кожабергенов Е.

Ведомость 12

Ведомость присыпных обочин

От ПК	До ПК	Протяжение, м	Ширина, м	Объем, м3		Примечание
				слева	справа	
0+00	1+00	100	2,00	58,52	59,03	
1+00	2+00	100	2,00	58,52	59,03	
2+00	3+00	100	2,00	58,52	59,03	
3+00	4+00	100	2,00	58,52	59,03	
4+00	5+00	100	2,00	58,52	59,03	
5+00	6+00	100	2,00	55,88	56,39	
6+00	7+00	100	2,00	58,52	45,68	
7+00	8+00	100	2,00	55,44	43,03	
8+00	9+00	100	2,00	57,20	57,71	
9+00	10+00	100	2,00	58,52	59,03	
10+00	11+00	100	2,00	58,52	59,03	
11+00	12+00	100	2,00	58,52	59,03	
12+00	13+00	100	2,00	58,52	59,03	
13+00	14+00	100	2,00	58,52	59,03	
14+00	15+00	100	2,00	55,00	55,51	
15+00	16+00	100	2,00	58,52	59,03	
16+00	17+00	100	2,00	58,52	59,03	
17+00	18+00	100	2,00	58,52	59,03	
18+00	19+00	100	2,00	58,52	59,03	
19+00	20+00	100	2,00	58,52	32,63	

От ПК	До ПК	Протяжение, м	Ширина, м	Объем, м3		Примечание
				слева	справа	
Примыкание 7+00		266	1,75	268,38	633,87	
Примыкание 19+30,17		50	1,75	27,72	60,99	
		2 316		1 456	1 812	
Итого :		2 316		3 268		

Составила: Абежаева А.

Проверил: Кожабергенов Е.

Ведомость 13

Ведомость укрепления откосов насыпи

№ п/п	Участок укрепления		Протяженность, м	Укрепление посевом трав, м2		Примечания
	от ПК+	до ПК+		слева	справа	
1	0+00	1+00	100	749,9	958,9	
2	1+00	2+00	100	926,8	1058,0	
3	2+00	3+00	100	1095,4	1362,3	
4	3+00	4+00	100	1222,3	1314,1	
5	4+00	5+00	100	1215,1	1283,5	
6	5+00	6+00	100	1011,9	1003,6	
7	6+00	7+00	100	1099,0	886,7	
8	7+00	8+00	100	905,8	699,7	
9	8+00	9+00	100	1005,9	1068,3	
10	9+00	10+00	100	1020,2	1136,5	
11	10+00	11+00	100	1023,8	1148,8	
12	11+00	12+00	100	1073,8	1135,4	
13	12+00	13+00	100	1142,7	1146,5	
14	13+00	14+00	100	1118,9	1144,6	
15	14+00	15+00	100	941,6	921,5	
16	15+00	16+00	100	1120,4	1109,1	
17	16+00	17+00	100	1121,7	1078,9	
18	17+00	18+00	100	1078,2	1010,2	
19	18+00	19+00	100	881,1	946,8	
20	19+00	20+00	100	627,2	421,5	
21	Примыкание 7+00		266	449,2	450,0	
22	Примыкание 19+30,17		50	134,8	176,6	
	Итого:		2 316	20 965	21 462	

Составил: Абежаева А.

Проверил: Кожабергенов Е

Ведомость укрепления обочин

От ПК	До ПК	Протяжение	Толщина, м	Ширина м	Площадь планировки, м2	Примечание
Слева						
0+00	1+00	100	0,15	2,0	200	
1+00	2+00	100	0,15	2,0	200	
2+00	3+00	100	0,15	2,0	200	
3+00	4+00	100	0,15	2,0	200	
4+00	5+00	100	0,15	2,0	200	
5+00	6+00	100	0,15	2,0	200	
6+00	7+00	100	0,15	2,0	200	
7+00	8+00	100	0,15	2,0	200	
8+00	9+00	100	0,15	2,0	200	
9+00	10+00	100	0,15	2,0	200	
10+00	11+00	100	0,15	2,0	200	
11+00	12+00	100	0,15	2,0	200	
12+00	13+00	100	0,15	2,0	200	
13+00	14+00	100	0,15	2,0	200	
14+00	15+00	100	0,15	2,0	200	
15+00	16+00	100	0,15	2,0	200	
16+00	17+00	100	0,15	2,0	200	
17+00	18+00	100	0,15	2,0	200	
18+00	19+00	100	0,15	2,0	200	
19+00	20+00	100	0,15	2,0	200	
Итого:		2 000			4 003	
Справа						
0+00	1+00	100	0,15	2,0	200	
1+00	2+00	100	0,15	2,0	200	
2+00	3+00	100	0,15	2,0	200	
3+00	4+00	100	0,15	2,0	200	
4+00	5+00	100	0,15	2,0	200	
5+00	6+00	100	0,15	2,0	200	
6+00	7+00	100	0,15	2,0	164	
7+00	8+00	100	0,15	2,0	164	
8+00	9+00	100	0,15	2,0	200	
9+00	10+00	100	0,15	2,0	200	
10+00	11+00	100	0,15	2,0	200	
11+00	12+00	100	0,15	2,0	200	
12+00	13+00	100	0,15	2,0	200	
13+00	14+00	100	0,15	2,0	200	
14+00	15+00	100	0,15	2,0	200	
15+00	16+00	100	0,15	2,0	200	
16+00	17+00	100	0,15	2,0	200	
17+00	18+00	100	0,15	2,0	200	
18+00	19+00	100	0,15	2,0	200	
19+00	20+00	100	0,15	2,0	111	

От ПК	До ПК	Протяжение	Толщина, м	Ширина м	Площадь планировки, м2	Примечание
Примыкание 7+00		266	0,15	1,75	903	
Примыкание 19+30,17		50	0,15	1,75	198	
Итого:		2 316			4 942	
Всего:					8 946	

Составил: бежаев Проверил: Кожабергенов Е

Ведомость пересечений и примыканий автомобильных дорог

№ п/п	Наименование	Местоположение	Протяжение, м		Ширина проезжей части, м		Тип 1				Тип 2		Снятие растительного слоя, м3	Насыпь, м3	Выемка, м3	Кюветы, м3	Присыпная обочина м3	Надвижка растительного слоя, м3	Планировка кюветов, м2	Укрепление обочин h=0.15м, м2	Укрепление откосов, м2	Примечание
							Покрытием2		Основание м3		Покрытие м2	Основание м3										
			лево	право	лево	право	Верхний слой	Нижний слой	верхний слой	Нижний слой	Верхний слой	по средней линии										
									по верху	по средней линии												
	съезд к ЛЭП	ПК7+00,00		266		4,5	366	366	443	511	1 167	725	219	1 235	183	-	634	243	-	903	1 890	Прим. 3-Г-2
1	в поле	ПК19+29,74		50		4,5	397	397	479	558	-	-	30	35	1 562	-	61	50	-	198	551	Прим. 3-Г-2
					Итого:		763	763	922	1 069	1 167	725	248	1 271	1 745	0	695	293	0	1 101	2 441	

Составил: Абежаева А. Проверил: Кожабергенов Е

Ведомость проектируемой дорожной одежды нежесткого типа по основной дороге

От ПК	До ПК	Протяжение	Покрытие				Основание								Георешетка размер ячейки 50х50 по ГОСТ Р 56338-2015
			Верхний слой, h=7 см		Верхний слой, h=8 см		Верхний слой, h=13 см				Нижний слой, h=20 см				
			Ширина,м	Площадь,м2	Ширина,м	Площадь,м^2	Ширина,м	Площадь,м^2	Ср. ширина,м	Ср. площ,м^2	Ширина,м	Площадь,м^2	Ср. ширина,м	Ср. площ,м^2	Объем, м2
0+00	1+00	100	8,00	800	8,00	800	8,60	860	8,80	880	9,59	959	10,19	1 019	1 079
1+00	2+00	100	8,00	800	8,00	800	8,60	860	8,80	880	9,59	959	10,19	1 019	1 079
2+00	3+00	100	8,00	800	8,00	800	8,60	860	8,80	880	9,59	959	10,19	1 019	1 079
3+00	4+00	100	8,00	800	8,00	800	8,60	860	8,80	880	9,59	959	10,19	1 019	1 079
4+00	5+00	100	8,00	800	8,00	800	8,60	860	8,80	880	9,59	959	10,19	1 019	1 079
5+00	6+00	100	8,00	800	8,00	800	8,60	860	8,80	880	9,59	959	10,19	1 019	1 079
6+00	7+00	100	8,00	800	8,00	800	8,60	860	8,80	880	9,59	959	10,19	1 019	1 079
7+00	8+00	100	8,00	800	8,00	800	8,60	860	8,80	880	9,59	959	10,19	1 019	1 079
8+00	9+00	100	8,00	800	8,00	800	8,60	860	8,80	880	9,59	959	10,19	1 019	1 079
9+00	10+00	100	8,00	800	8,00	800	8,60	860	8,80	880	9,59	959	10,19	1 019	1 079
10+00	11+00	100	8,00	800	8,00	800	8,60	860	8,80	880	9,59	959	10,19	1 019	1 079
11+00	12+00	100	8,00	800	8,00	800	8,60	860	8,80	880	9,59	959	10,19	1 019	1 079
12+00	13+00	100	8,00	800	8,00	800	8,60	860	8,80	880	9,59	959	10,19	1 019	1 079
13+00	14+00	100	8,00	800	8,00	800	8,60	860	8,80	880	9,59	959	10,19	1 019	1 079
14+00	15+00	100	8,00	800	8,00	800	8,60	860	8,80	880	9,59	959	10,19	1 019	1 079
15+00	16+00	100	8,00	800	8,00	800	8,60	860	8,80	880	9,59	959	10,19	1 019	1 079
16+00	17+00	100	8,00	800	8,00	800	8,60	860	8,80	880	9,59	959	10,19	1 019	1 079
17+00	18+00	100	8,00	800	8,00	800	8,60	860	8,80	880	9,59	959	10,19	1 019	1 079
18+00	19+00	100	8,00	800	8,00	800	8,60	860	8,80	880	9,59	959	10,19	1 019	1 079
19+00	20+00	100	8,00	800	8,00	800	8,60	860	8,80	880	9,59	959	10,19	1 019	1 079
	ИТОГО:	2 000		16 000		16 000		17 200		17 590		19 180		20 380	21 580
Ведомость проектируемой дорожной одежды нежесткого типа на примыканиях															
7+00,00		43	4,50	366	4,50	366	5,10	443	5,30	451	6,09	485	6,69	511	485
19+30,17		50	4,50	397	4,50	397	5,10	479	5,30	488	6,09	528	6,69	558	537
	ИТОГО:	93		763		763		922		940		1 014		1 069	1 022
СУММА:		2 093		16 763		16 763		18 122		18 530		20 194		21 449	22 602

Составил: Абежаева А.

Проверил: Кожабергенов Е.

Попикетная ведомость объемов работ **Ведомость** 17

Участники распределения, ПК+ (с учетом примыканий и съездов)					Участок 1 0+00.00 - 1+00.00	Участок 2 1+00.00 - 2+00.00	Участок 3 2+00.00 - 3+00.00	Участок 4 3+00.00 - 4+00.00	Участок 5 4+00.00 - 5+00.00	Участок 6 5+00.00 - 6+00.00	Участок 7 6+00.00 - 7+00.00	Участок 8 7+00.00 - 8+00.00	Участок 9 8+00.00 - 9+00.00	Участок 10 9+00.00 - 10+00.00
Объем земляных работ	Насыпь: (потребители)				1471,812	2791,641	4794,111	5641,863	4723,124	4323,592	3514,749	3118,468	4184,170	4056,942
	Тело насыпи				921,640	2142,690	4053,470	4885,860	3974,460	4065,100	3008,940	2696,530	3522,226	3374,625
	Присыпная обочина слева				58,525	58,525	58,525	58,525	58,525	324,258	58,521	55,441	57,204	58,525
	Присыпная обочина справа				59,030	59,030	59,030	59,030	59,030	386,785	45,681	43,028	57,710	59,030
	Прослойка из песка				432,617	531,396	623,086	638,448	631,109	533,109	401,607	323,469	547,030	564,762
	Выемка: (поставщики)			№ по СНиП	2358,957	2548,464	3305,455	3157,650	1936,793	2315,399	1727,825	1554,514	1655,686	1502,045
	Тело выемки			35В	1822,060	1144,401	269,850		5,775	300,810	128,106			
				8Д			77,454	657,110	7,922					
				8Б	20,130	765,470	2288,106	1844,826	1275,499	1672,121	1045,765	924,236	862,163	683,612
				[Н]	11,610	0,900	2,329	0,300	0,135	0,910	0,150	0,596		
	Снимаемый раст. слой			9А	505,155	637,693	667,716	655,414	647,462	545,288	553,804	629,682	793,523	818,433
Распределение земляных масс	Из тела выемки			35В	1822,060	1144,401	269,850		5,775	300,810	128,106			
				8Д			77,454	657,110	7,922					
				8Б	20,130	765,470	2288,106	1844,826	1275,499	1672,121	1045,765	924,236	862,163	683,612
	Из снимаемого раст. слоя			9А										
	Разровн. на местности			[Н]	11,609	0,900	2,329	0,300	0,135	0,910	0,150	0,596		
	Из карьера с учетом коофициента потерь и коофициента транспортировки			41б	135,188	135,188	135,188	135,188	135,188	129,114	119,832	113,239	132,151	135,188
				6г	967,722	2249,825	4256,144	5130,153	4173,183	3862,121	3159,387	2831,357	3698,337	3543,356
				29а	605,664	743,954	872,320	893,827	883,553	746,353	562,250	452,857	765,842	790,667
	Оплачиваемые земляные работы				4067,528	5677,431	8569,107	9316,818	7128,717	7256,716	5569,294	4951,966	6252,016	5971,256
Распределение по видам разработки и транспортировки	Машина (механизм)	Расстояние м.	Группа	№ по СНиП										
	Бульдозер (Бульдозер 96 кВт (130 л. с.))	100	1	9А										
			1	[Н]	11,609	0,900	2,329	0,300	0,135	0,910	0,150	0,596		
	Экскаватор с автосамосвалами (Экскаватор с ковшом 1,25 куб. м)	128000	4	41б	117,555	117,555	117,555	117,555	117,555	711,043	104,202	98,469	114,914	117,555
	Экскаватор с автосамосвалами (Экскаватор с ковшом 1,25 куб. м)	35000	2	35В										
			4	8Д										
			2	8Б										
	Экскаватор с автосамосвалами (Экскаватор с ковшом 1,25 куб. м)	14000	4	6г	921,640	2142,690	4053,470	4885,860	3974,460	4065,100	3008,940	2696,530	3522,226	3374,625
	Экскаватор с автосамосвалами (Экскаватор с ковшом 1,25 куб. м)	108000	1	29а	432,617	531,396	623,086	638,448	631,109	533,109	401,607	323,469	547,030	564,762

Попикетная ведомость объемов работ **Ведомость** 17

Участники распределения, ПК+ (с учетом примыканий и съездов)					Итого	Участок 11	Участок 12	Участок 13	Участок 14	Участок 15	Участок 16	Участок 17	Участок 18	Участок 19
					на 1 км	10+00.00 - 11+00.00	11+00.00 - 12+00.00	12+00.00 - 13+00.00	13+00.00 - 14+00.00	14+00.00 - 15+00.00	15+00.00 - 16+00.00	16+00.00 - 17+00.00	17+00.00 - 18+00.00	18+00.00 - 19+00.00
Объем земляных работ	Насыпь: (потребители)				38620,472	4099,354	4161,137	4419,898	4311,291	3693,983	3922,811	3918,930	3498,392	2384,657
	Тело насыпи				32645,541	3413,964	3468,605	3711,850	3608,220	3080,870	3226,340	3228,085	2829,305	1780,360
	Присыпная обочина слева				846,574	58,525	58,525	58,525	58,525	55,002	58,525	58,525	58,525	71,025
	Присыпная обочина справа				887,384	59,030	59,030	59,030	59,030	55,509	59,030	59,030	59,030	73,950
	Прослойка из песка				5226,633	567,835	574,977	590,493	585,516	502,602	578,916	573,290	551,532	500,922
	Выемка: (поставщики)			№ по СНиП	22062,788	1333,336	1328,903	1442,703	1505,373	1654,866	1511,298	1568,133	2120,035	2927,800
	Тело выемки			35В	3671,002		96,887	580,619	788,024	914,603	89,331			
				8Д	742,486									
				8Б	11381,928	522,537	404,137	72,928		146,761	823,142	978,172	1476,297	2410,730
				[Н]	16,930				1,708	0,890	3,396	0,109	0,082	
	Снимаемый раст. слой			9А	6454,170	810,799	827,879	789,156	715,641	592,612	595,429	589,852	643,657	517,070
Распределение земляных масс	Из тела выемки			35В	3671,002		96,887	580,619	788,024	914,603	89,331			
				8Д	742,486									
				8Б	11381,928	522,537	404,137	72,928		146,761	823,142	978,172	1476,297	2410,730
	Из снимаемого раст. слоя			9А										
	Разровн. на местности			[Н]	16,929				1,708	0,890	3,396	0,109	0,081	
	Из карьера с учетом коофициента потерь и коофициента транспортировки			41б	1305,466	135,188	135,188	135,188	135,188	127,087	135,188	135,188	135,188	135,188
				6г	33871,584	3584,662	3642,035	3897,443	3788,631	3234,914	3387,657	3389,489	2970,770	1854,489
				29а	7317,286	794,969	804,968	826,690	819,722	703,643	810,482	802,606	772,145	701,291
	Оплачиваемые земляные работы				64760,851	5848,155	5911,094	6302,024	6248,915	5720,509	5844,626	5895,417	5998,138	5618,768
Распределение по видам разработки и транспортировки	Машина (механизм)	Расстояние м.	Группа	№ по СНиП										
	Бульдозер (Бульдозер 96 кВт (130 л. с.))	100	1	9А										
			1	[Н]	16,929				1,708	0,890	3,396	0,109	0,081	
	Экскаватор с автосамосвалами (Экскаватор с ковшом 1,25 куб. м)	128000	4	41б	1733,958	117,555	117,555	117,555	117,555	110,511	117,555	117,555	117,555	144,975
	Экскаватор с автосамосвалами (Экскаватор с ковшом 1,25 куб. м)	35000	2	35В										
			4	8Д										
			2	8Б										
	Экскаватор с автосамосвалами (Экскаватор с ковшом 1,25 куб. м)	14000	4	6г	32645,541	3413,964	3468,605	3711,850	3608,220	3080,870	3226,340	3228,085	2829,305	1780,360
	Экскаватор с автосамосвалами (Экскаватор с ковшом 1,25 куб. м)	108000	1	29а	5226,633	567,835	574,977	590,493	585,516	502,602	578,916	573,290	551,532	500,922

Попикетная ведомость объемов работ

Участники распределения, ПК+ (с учетом примыканий и съездов)				Участок 20 19+00.00 - 20+00.00	Итого на 2 км	ВСЕГО:	Свалка 1 -	Отвал 1 1+00.00	Отвал 2 3+00.00	Отвал 3 5+00.00	Отвал 4 7+00.00	Отвал 5 9+00.00
Объем земляных работ	Насыпь: (потребители)			397,585	34808,038	73428,510	24997,799	100000,000	10000,000	10000,000	10000,000	10000,000
	Тело насыпи			24,305	28371,904	61017,445						
	Присыпная обочина слева			58,523	594,225	1440,799						
	Присыпная обочина справа			32,632	575,301	1462,685						
	Прослойка из песка			282,125	5308,208	10534,841						
	Выемка: (поставщики)		№ по СНиП	1354,184	16746,631	38809,419						
	Тело выемки		35В		2469,464	6140,466						
			8Д			742,486						
			8Б	974,825	7809,529	19191,457						
			[Н]		6,185	23,115						
	Снимаемый раст. слой		9А	379,360	6461,455	12915,625						
Распределение земляных масс	Из тела выемки		35В		2469,464	6140,466	6140,466					
			8Д			742,486	742,486					
			8Б	974,825	7809,529	19191,457	19191,457					
	Из снимаемого раст. слоя		9А					1142,849	1323,130	1192,750	1183,486	1611,956
	Разровн. на местности		[Н]		6,184	23,113						
	Из карьера с учетом коофициента потерь и коофициента транспортировки		41б	104,828	1313,421	2618,887						
			6г	25,520	29775,610	63647,194						
			29а	394,975	7431,491	14748,777						
	Оплачиваемые земляные работы			1879,509	55267,154	120028,005	24997,799	1142,849	1323,130	1192,750	1183,486	1611,956
Распределение по видам разработки и транспортировки	Машина (механизм)	Расстояние м.	Группа	№ по СНиП								
	Бульдозер (Бульдозер 96 кВт (130 л. с.))	100	1	9А					1142,849	1323,130	1192,750	1183,486	1611,956
			1	[Н]		6,184	23,113						
	Экскаватор с автосамосвалами (Экскаватор с ковшом 1,25 куб. м)	128000	4	41б	91,155	1169,526	2903,484						
	Экскаватор с автосамосвалами (Экскаватор с ковшом 1,25 куб. м)	35000	2	35В				6140,466					
			4	8Д				742,486					
			2	8Б				18114,847					
	Экскаватор с автосамосвалами (Экскаватор с ковшом 1,25 куб. м)	14000	4	6г	24,305	28371,904	61017,445						
	Экскаватор с автосамосвалами (Экскаватор с ковшом 1,25 куб. м)	108000	1	29а	282,125	5308,208	10534,841						

Участники распределения, ПК+ (с учетом примыканий и съездов)					Отвал 6	Отвал 7	Отвал 8	Отвал 9	Отвал 10
					11+00.00	13+00.00	15+00.00	17+00.00	19+00.00
Объем земляных работ	Насыпь: (потребители)				10000,000	10000,000	10000,000	10000,000	10000,000
	Тело насыпи								
	Присыпная обочина слева								
	Присыпная обочина справа								
	Прослойка из песка								
	Выемка: (поставщики)			№ по СНиП					
	Тело выемки			35В					
				8Д					
				8Б					
				[Н]					
	Снимаемый раст. слой			9А					
Распределение земляных масс	Из тела выемки			35В					
				8Д					
				8Б					
	Из снимаемого раст. слоя			9А	1638,678	1504,797	1188,041	1233,509	896,429
	Разровн. на местности			[Н]					
	Из карьера с учетом коофициента потерь и коофициента транспортировки			41б					
				6г					
				29а					
	Оплачиваемые земляные работы				1638,678	1504,797	1188,041	1233,509	896,429
Распределение по видам разработки и транспортировки	Машина (механизм)	Расстояние м.	Группа	№ по СНиП					
	Бульдозер (Бульдозер 96 кВт (130 л. с.))	100	1	9А	1638,678	1504,797	1188,041	1233,509	896,429
			1	[Н]					
	Экскаватор с автосамосвалами (Экскаватор с ковшом 1,25 куб. м)	128000	4	41б					
	Экскаватор с автосамосвалами (Экскаватор с ковшом 1,25 куб. м)	35000	2	35В					
			4	8Д					
			2	8Б					
	Экскаватор с автосамосвалами (Экскаватор с ковшом 1,25 куб. м)	14000	4	6г					
	Экскаватор с автосамосвалами (Экскаватор с ковшом 1,25 куб. м)	108000	1	29а					

Ведомость 18

Ведомость проектируемых дорожных знаков

№ п.п.	Местоположение, ПК+		Номер знака по СТ РК 1125-2021	Наименование знака по СТ РК 1125-2021	Типоразмер	Наименование стойки по СТ РК 1125-2021	Количество стоек, шт	Примечание
	Слева ПК+	Справа ПК+						
1	0+00.00		5.28	Километровый знак	II	СКМ1.30	1	глав.дорога
2	0+00.00		5.28	Километровый знак	II			глав.дорога
3		4+51.03	3.27	Остановка запрещена	II	СКМ2.30	1	глав.дорога
4		4+51.03	7.2.1	Зона действия	II			глав.дорога
5		4+91.93	1.32.2	Объезд препятствия	II	СКМ1.30	1	глав.дорога
6	4+98.03		1.32.1	Объезд препятствия	II	СКМ1.30	1	глав.дорога
7		5+01.17	3.13	Ограничение высоты	II	СКМ1.30	1	глав.дорога
8		5+42.07	1.32.1	Объезд препятствия	II	СКМ1.30	1	глав.дорога
9	5+47.96		1.32.2	Объезд препятствия	II	СКМ1.30	1	глав.дорога
10		5+50.00	2.3.2	Примыкание второстепенной дороги	II	СКМ1.30	1	глав.дорога
11		7+04.66	2.4	Уступите дорогу	II	СКМ1.30	1	съезд
12		7+64.97	1.32.2	Объезд препятствия	II	СКМ1.30	1	глав.дорога
13	7+70.97		1.32.1	Объезд препятствия	II	СКМ1.30	1	глав.дорога
14		8+14.98	1.32.1	Объезд препятствия	II	СКМ1.30	1	глав.дорога
15	8+20.97		1.32.2	Объезд препятствия	II	СКМ1.30	1	глав.дорога
16	8+50.00		2.3.3	Примыкание второстепенной дороги	II	СКМ1.30	1	глав.дорога
17	10+00.00		5.28	Километровый знак	II	СКМ1.30	1	глав.дорога
18	10+00.00		5.28	Километровый знак	II			глав.дорога
19	10+29.78		3.13	Ограничение высоты	II	СКМ1.30	1	глав.дорога
20	10+79.12		3.27	Остановка запрещена	II	СКМ2.30	1	глав.дорога
21	10+79.12		7.2.1	Зона действия	II			глав.дорога
22		13+53.05	3.27	Остановка запрещена	II	СКМ2.30	1	глав.дорога
23		13+53.05	7.2.1	Зона действия	II			глав.дорога
24		14+03.05	1.32.2	Объезд препятствия	II	СКМ1.30	1	глав.дорога

25	14+08.95		1.32.1	Объезд препятствия	II	СКМ1.30	1	глав.дорога
26		14+53.06	1.32.1	Объезд препятствия	II	СКМ1.30	1	глав.дорога
27	14+58.95		1.32.2	Объезд препятствия	II	СКМ1.30	1	глав.дорога
28	15+08.95		3.27	Остановка запрещена	II	СКМ2.30	1	съезд
29	15+08.95		7.2.1	Зона действия	II			глав.дорога
30		17+79.64	2.3.2	Примыкание второстепенной дороги	II	СКМ1.30	1	глав.дорога
31		19+37.29	2.4	Уступите дорогу	II	СКМ1.30	1	съезд
32	20+00.00		2.3.3	Примыкание второстепенной дороги	II	СКМ1.30	1	глав.дорога
33	20+00.00		5.28	Километровый знак	II	СКМ1.30	1	глав.дорога
34	20+00.00		5.28	Километровый знак	II			глав.дорога

Итого:

Щитки 34-шт

в том числе:

	II типоразмер	
1.32.1	600x300	6
1.32.2	600x300	6
2.3.2	A-900	2
2.3.3	A-900	2
2.4	A-900	2
3.13	D-700	2
3.27	D-700	4
5.28	B-700	6
7.2.1	700x350	4

Стойки 27-шт

в том числе:

СКМ1.30	23
СКМ2.30	4

Составил: Абежаева А.

Проверил: Кожабергенов Е.

Ведомость 19

Ведомость направляющих и ограждающих устройств

Марка	Уровень удерж. спос-ти	Сторона	Начало, ПК+	Конец, ПК+	Протяженность, м	Тип участка	Признак	Примечание
11ДО-КА	У3	Слева	4+98.03	5+10.01	12,00	Конечный	Проектный	
11ДО-0,75С/2,0-250	У3	Слева	5+10.02	5+29.99	20,00	Рабочий	Проектный	
11ДО-НА	У3	Слева	5+29.99	5+47.96	18,00	Начальный	Проектный	
11ДО-КА	У3	Слева	6+14.48	6+26.46	12,00	Конечный	Проектный	
11ДО-0,75С/2,0-250	У3	Слева	6+26.46	6+46.46	20,00	Рабочий	Проектный	
11ДО-НА	У3	Слева	6+46.46	6+64.46	18,00	Начальный	Проектный	
11ДО-КА	У3	Слева	14+08.95	14+20.95	12,00	Конечный	Проектный	
11ДО-0,75С/2,0-250	У3	Слева	14+20.95	14+40.95	20,00	Рабочий	Проектный	
11ДО-НА	У3	Слева	14+40.95	14+58.95	18,00	Начальный	Проектный	
11ДО-НА	У3	Справа	4+91.93	5+09.97	18,00	Начальный	Проектный	
11ДО-0,75С/2,0-250	У3	Справа	5+09.97	5+30.04	20,00	Рабочий	Проектный	
11ДО-КА	У3	Справа	5+30.04	5+42.07	12,00	Конечный	Проектный	
11ДО-НА	У3	Справа	6+08.46	6+26.49	18,00	Начальный	Проектный	
11ДО-0,75С/2,0-250	У3	Справа	6+26.49	6+46.49	20,00	Рабочий	Проектный	
11ДО-КА	У3	Справа	6+46.49	6+58.49	12,00	Конечный	Проектный	
11ДО-НА	У3	Справа	14+03.05	14+21.06	18,00	Начальный	Проектный	
11ДО-0,75С/2,0-250	У3	Справа	14+21.06	14+41.06	20,00	Рабочий	Проектный	
11ДО-КА	У3	Справа	14+41.06	14+53.06	12,00	Конечный	Проектный	
			Итого:	**Рабочий:**	**120,00**			
				Начальный:	**108,00**			
				Конечный:	**72,00**			

Составил: Абежаева А. Проверил: Кожабергенов Е.

Ведомость 20

Ведомость установки сигнальных столбиков

№ п.п	от ПК+	до ПК+	Протяженность, м		Сигналь-ные метал. столбики, м	Расстояние между столбиками м	Примечание
			слева	справа			
1	18+94,44	19+70,64		50	19	15/5	Примыкание справа
2	6+62,38	7+36,90		66	18	15/5	Примыкание справа
	Итого:				37		

Составил: Абежаева А. Проверил: Кожабергенов Е.

Ведомость 21

Ведомость таблицы линейной разметки

№ п.п.	От ПК+	До ПК+	Номер и тип разметки по СТ РК 1124-2019	Длина, м	Примечание
1	0+00.00	6+25.99	1.5 Разделение транспортных потоков противоположных направлений (Границы полос движения в одном направлении)	625.99	
2	0+00.00	4+51.03	1.1 Разделение транспортных потоков противоположных направлений	451.03	
3	0+00.00	4+51.03	1.1 Разделение транспортных потоков противоположных направлений	451.03	
4	4+51.03	6+08.46	1.4 Обозначение мест, где запрещена остановка транспортных средств	157.15	в цвете
5	4+51.03	6+14.48	1.4 Обозначение мест, где запрещена остановка транспортных средств	163.74	в цвете
6	6+08.46	6+77.38	1.4 Обозначение мест, где запрещена остановка транспортных средств	68.90	в цвете
7	6+14.48	10+79.12	1.4 Обозначение мест, где запрещена остановка транспортных средств	464.50	в цвете
8	6+25.99	6+76.00	1.6 Обозначение приближения к сплошной линии продольной разметке	50.01	
9	6+76.00	6+96.00	1.1 Разделение транспортных потоков противоположных направлений	20.00	
10	6+77.38	6+99.94	1.7 Обозначение полос движения в пределах перекрестка	22.56	
11	6+96.00	7+04.00	1.7 Обозначение полос движения в пределах перекрестка	8.00	
12	6+99.94	7+21.89	1.13 Обозначение места, где водитель обязан уступить дорогу	21.95	
13	7+04.00	7+24.00	1.1 Разделение транспортных потоков противоположных направлений	20.00	
14	7+21.89	10+79.12	1.4 Обозначение мест, где запрещена остановка транспортных средств	357.38	в цвете
15	7+24.00	7+74.01	1.6 Обозначение приближения к сплошной линии продольной разметке	50.01	
16	7+74.01	18+54.83	1.5 Разделение транспортных потоков противоположных направлений (Границы полос движения в одном направлении)	1080.82	
17	10+79.12	14+08.95	1.1 Разделение транспортных потоков противоположных направлений	329.83	
18	10+79.12	14+03.05	1.1 Разделение транспортных потоков противоположных направлений	323.93	
19	14+03.05	14+53.06	1.4 Обозначение мест, где запрещена остановка транспортных средств	50.01	в цвете
20	14+08.95	14+58.95	1.4 Обозначение мест, где запрещена остановка транспортных средств	50.00	в цвете
21	14+53.06	19+08.97	1.1 Разделение транспортных потоков противоположных направлений	456.07	
22	14+58.95	20+00.00	1.1 Разделение транспортных потоков противоположных направлений	540.89	
23	18+54.83	19+04.83	1.6 Обозначение приближения к сплошной линии продольной разметке	50.00	
24	19+04.83	19+24.83	1.1 Разделение транспортных потоков противоположных направлений	20.00	
25	19+08.97	19+30.12	1.7 Обозначение полос движения в пределах перекрестка	21.15	
26	19+24.83	19+39.77	1.7 Обозначение полос движения в пределах перекрестка	14.94	

27	19+30.12	19+55.20	1.13 Обозначение места, где водитель обязан уступить дорогу	25.08	
28	19+39.77	19+59.66	1.1 Разделение транспортных потоков противоположных направлений	19.89	
29	19+59.66	20+00.00	1.6 Обозначение приближения к сплошной линии продольной разметке	40.34	
30	20+00.00	19+54.44	1.1 Разделение транспортных потоков противоположных направлений	45.56	
Итого:			**Номер и тип разметки по СТ РК** 1124-2019	**Общая длина, м**	**Общая площадь, м2**
			1.1 Разделение транспортных потоков противоположных направлений	2678,23	
			1.4 Обозначение мест, где запрещена остановка транспортных средств	1311,68	
			1.5 Разделение транспортных потоков противоположных направлений (Границы полос движения в одном направлении)	1706,81	
			1.6 Обозначение приближения к сплошной линии продольной разметке	190,35	
			1.7 Обозначение полос движения в пределах перекрестка	66,64	
			1.13 Обозначение места, где водитель обязан уступить дорогу	47,02	4,23

Составил: Абежаева А. Проверил: Кожабергенов Е.

Приложение, материалы согласований

e-gov
"Мемлекеттік қызметтер алу бойынша (Бірыңғай байланыс орталығы) ақпараттық-анықтамалық қызметі" 1414 "Информационно-справочная служба (Единый контакт-центр) Касательно получения государственных услуг"

Бірегей нөмір / Уникальный номер 112202300012561

Алу күні мен уақыты / Дата получения 16.06.2023

"АЗАМАТТАРҒА АРНАЛҒАН ҮКІМЕТ" МЕМЛЕКЕТТІК КОРПОРАЦИЯСЫ" КЕ АҚ ҚОСТАНАЙ ОБЛЫСЫ БОЙЫНША ФИЛИАЛЫ

ФИЛИАЛ НАО "ГОСУДАРСТВЕННАЯ КОРПОРАЦИЯ "ПРАВИТЕЛЬСТВО ДЛЯ ГРАЖДАН" ПО КОСТАНАЙСКОЙ ОБЛАСТИ

Жер учаскесіне акт
2306150920842882
Акт на земельный участок

1.	Жер учаскесінің кадастрлық нөмірі/ Кадастровый номер земельного участка:	12-191-035-685
2.	Жер учаскесінің мекенжайы, мекенжайдың тіркеу коды* Адрес земельного участка, регистрационный код адреса*	Қостанай облысы, Федоров ауданы, Федоров ауылдық округі Костанайская область, Федоровский район, Федоровский сельский округ
3.	Жер учаскесіне құқығы: Право на земельный участок:	Жер учаскесіне уақытша өтеусіз жер пайдалану құқығы Право временного безвозмездного землепользования на земельный участок
4.	Аяқталу мерзімі мен күні** Срок и дата окончания**	5 жыл, 04.05.2028 ж.д. мерзімге 5 лет,до 04.05.2028 г.
5.	Жер учаскесінің алаңы, гектар*** Площадь земельного участка, гектар***	3.4947
6.	Жердің санаты: Категория земель:	Өнеркәсіп, көлік, байланыс, ғарыш қызметі, қорғаныс, ұлттық қауіпсіздік мұқтажына арналған жер және ауыл шаруашылығына арналмаған өзге де жер Земли промышленности, транспорта, связи, для нужд космической деятельности, обороны, национальной безопасности и иного несельскохозяйственного назначения
7.	Жер учаскесінің нысаналы мақсаты: Целевое назначение земельного участка:	"Рудный-Качар-Федоров" облыстық маңызы бар автомобиль жолын қайта жаңарту үшін 51-53 км для реконструкции автомобильной дороги областного значения "Рудный-Качар-Федоровка" 51-53 км
8.	Жер учаскесін пайдаланудағы шектеулер мен ауыртпалықтар: Ограничения в использовании и обременения земельного участка:	жоқ нет
9.	Бөлінуі (бөлінеді/бөлінбейді) Делимость (делимый/неделимый)	бөлінеді делимый

* Мекенжайдың тіркеу коды болған жағдайда көрсетіледі/Регистрационный код адреса указывается при наличии.
**Мерзімі мен аяқталу күні уақытша пайдалану кезінде көрсетіледі/Срок и дата окончания указывается при временном землепользовании.
***Жер учаскесіне үлесі бар болған жағдайда қосымша көрсетіледі/Доля площади земельного участка дополнительно указывается при наличии.

Осы құжат «Электрондық құжат және электрондық цифрлық қолтаңба туралы» Қазақстан Республикасының 2003 жылғы 7 қаңтардағы N 370-II Заңы 7 бабының 1 тармағына сәйкес қағаз тасығыштағы құжатпен бірдей.
Данный документ согласно пункту 1 статьи 7 ЗРК от 7 января 2003 года N370-II «Об электронном документе и электронной цифровой подписи» равнозначен документу на бумажном носителе.
Электрондық құжаттың түпнұсқалығын Сіз egov.kz сайтында, сондай-ақ «электрондық үкімет» веб-порталының мобильді қосымшасы арқылы тексере аласыз.
Проверить подлинность электронного документа Вы можете на egov.kz, а также посредством мобильного приложения веб-портала «электронного правительства».



*штрих-код МЖК ААЖ алынған және «Азаматтарға арналған үкімет» мемлекеттік корпорациясы» коммерциялық емес акционерлік қоғамының бойынша филиалының электрондық-цифрлық қолтаңбасымен қол қойылған деректерді камтиды.
*штрих-код содержит данные, полученные из АИС ГЗК и подписанные электронно-цифровой подписью Филиала некоммерческого акционерного общества «Государственная корпорация «Правительство для граждан»

"Мемлекеттік қызметтер алу бойынша (Бірыңғай байланыс орталығы) ақпараттық-анықтамалық қызметі"

1414

"Информационно-справочная служба (Единый контакт-центр) Касательно получения государственных услуг"

Бірегей нөмір
Уникальный номер 11220230001256

Алу күні мен уақыты
Дата получения 16.06.2023

Жер учаскесінің жоспары
План земельного участка



Масштабы/Масштаб 1: 10000

Осы құжат «Электрондық құжат және электрондық цифрлық қолтаңба туралы» Қазақстан Республикасының 2003 жылғы 7 қаңтардағы N 370-II Заңы 7 бабының 1 тармағына сәйкес қағаз тасығыштағы құжатпен бірдей.
Данный документ согласно пункту 1 статьи 7 ЗРК от 7 января 2003 года N370-II «Об электронном документе и электронной цифровой подписи» равнозначен документу на бумажном носителе.
Электрондық құжаттың түпнұсқалығын Сіз egov.kz сайтында, сондай-ақ «электрондық үкімет» веб-порталының мобильді қосымшасы арқылы тексере аласыз.
Проверить подлинность электронного документа Вы можете на egov.kz, а также посредством мобильного приложения веб-портала «электронного правительства».

*штрих-код МЖК ААЖ алынған және «Азаматтарға арналған үкімет» мемлекеттік корпорациясы» коммерциялық емес акционерлік қоғамының бойынша филиалының электрондық-цифрлық қолтанбасымен қол қойылған деректерді камтиды.

*штрих-код содержит данные, полученные из АИС ГЗК и подписанные электронно-цифровой подписью Филиала некоммерческого акционерного общества «Государственная корпорация «Правительство для граждан»

Бірегей нөмір / Уникальный номер 11220230001256

Алу күні мен уақыты / Дата получения 16.06.2023

Сызықтардың өлшемін шығару
Выноска мер линий

Бұрылысты нүктелердің № № поворотных точек	Сызықтардың өлшемі, метр Меры линий, метр
1-2	324.70
2-3	26.60
3-4	123.36
4-5	83.37
5-6	286.23
6-7	60.45
7-8	153.85
8-9	97.70
9-10	34.77
10-11	116.24
11-12	154.99
12-13	60.45
13-14	286.07
14-15	83.54
15-16	123.39
16-17	25.33
17-18	323.67
18-1	30.00

Аралас учаскелердің кадастрлық нөмірлері (жер санаттары)****
Кадастровые номера (категории земель) смежных земельных участков****

Нүктесінен От точки	Нүктесіне дейін До точки	Сипаттамасы Описание
А	А	земли сельскохозяйственного назначения

****Шектесулерді сипаттау жөніндегі ақпарат жер учаскесіне актіні дайындаған сәтте күшінде/Описание смежеств действительно на момент изготовления акта на земельный участок.

Жоспар шекарасындағы бөгде жер учаскелері
Посторонние земельные участки в границах плана

Жоспардағы № № на плане	Жоспар шекарасындағы бөгде жер учаскелерінің кадастрлық нөмірлері Кадастровые номера посторонних земельных участков в границах плана	Алаңы, гектар Площадь, гектар

Осы акт Федоров ауданының тіркеу және жер кадастры бөлімі «Азаматтарға арналған үкімет» мемлекеттік корпорациясы» коммерциялық емес акционерлік қоғамының Қостанай облысы бойынша филиалы жасады

Осы құжат «Электрондық құжат және электрондық цифрлық қолтаңба туралы» Қазақстан Республикасының 2003 жылғы 7 қаңтардағы N 370-II Заңы 7 бабының 1 тармағына сәйкес қағаз тасығыштағы құжатпен бірдей.
Данный документ согласно пункту 1 статьи 7 ЗРК от 7 января 2003 года N370-II «Об электронном документе и электронной цифровой подписи» равнозначен документу на бумажном носителе.
Электрондық құжаттың түпнұсқалығын Сіз egov.kz сайтында, сондай-ақ «электрондық үкімет» веб-порталының мобильді қосымшасы арқылы тексере аласыз.
Проверить подлинность электронного документа Вы можете на egov.kz, а также посредством мобильного приложения веб-портала «электронного правительства».

*штрих-код МЖК ААЖ алынған және «Азаматтарға арналған үкімет» мемлекеттік корпорациясы» коммерциялық емес акционерлік қоғамының бойынша филиалының электрондық-цифрлық қолтаңбасымен қол қойылған деректерді қамтиды.

*штрих-код содержит данные, полученные из АИС ГЗК и подписанные электронно-цифровой подписью Филиала некоммерческого акционерного общества «Государственная корпорация «Правительство для граждан»

"Мемлекеттік қызметтер алу бойынша (Бірыңғай байланыс орталығы) ақпараттық-анықтамалық қызметі" 1414 "Информационно-справочная служба (Единый контакт-центр) Касательно получения государственных услуг"

Бірегей нөмір / Уникальный номер 112202300012561

Алу күні мен уақыты / Дата получения 16.06.2023

Настоящий акт изготовлен — Отдел Федоровского района по регистрации и земельному кадастру Филиал некоммерческого акционерного общества «Государственная корпорация «Правительство для граждан» по Костанайской области

Актінің дайындалған күні: 2023 жылғы «16» маусым
Дата изготовления акта: «16» июня 2023 года

Осы актіні беру туралы жазба жер учаскесіне актілер жазылатын кітапта № 3497770 болып жазылды.
Запись о выдаче настоящего акта произведена в книге записей актов на земельный участок за № 3497770.

Осы құжат «Электрондық құжат және электрондық цифрлық қолтаңба туралы» Қазақстан Республикасының 2003 жылғы 7 қаңтардағы N 370-II Заңы 7 бабының 1 тармағына сәйкес қағаз тасығыштағы құжатпен бірдей.
Данный документ согласно пункту 1 статьи 7 ЗРК от 7 января 2003 года N370-II «Об электронном документе и электронной цифровой подписи» равнозначен документу на бумажном носителе.
Электрондық құжаттың түпнұсқалығын Сіз egov.kz сайтында, сондай-ақ «электрондық үкімет» веб-порталының мобильді қосымшасы арқылы тексере аласыз.
Проверить подлинность электронного документа Вы можете на egov.kz, а также посредством мобильного приложения веб-портала «электронного правительства».

*штрих-код МЖК ААЖ алынған және «Азаматтарға арналған үкімет» мемлекеттік корпорациясы» коммерциялық емес акционерлік қоғамының бойынша филиалының электрондық-цифрлық қолтаңбасымен қол қойылған деректерді қамтиды.
*штрих-код содержит данные, полученные из АИС ГЗК и подписанные электронно-цифровой подписью Филиала некоммерческого акционерного общества «Государственная корпорация «Правительство для граждан»

- 3

Федоровска ауданы әкімінің аппараты

Аппарат акима Федоровского района

№ KZ62VVX00215010 От 04.05.2023 года

Постановление

№ № 81 дата 04.05.2023 года

Информация по предоставлению земельного участка (кому и вид права на земельный участок)

В соответствии с Земельным кодексом Республики Казахстан от 20 июня 2003 года, на основании заключений Комиссии по предоставлению земельных участков в

О предоставлении права временного безвозмездного землепользования государственному учреждению «Управление пассажирского транспорта и автомобильных дорог» акимата Костанайской области В соответствии с подпунктом 1) статьи 17, пунктом 1 статьи 36, статьями 43, 48 Земельного кодекса Республики Казахстан, подпунктом 10) пункта 1 статьи 31 Закона Республики Казахстан «О местном государственном управлении и самоуправлении в Республике Казахстан», протоколом заседания районной земельной комиссии № 1 от 30 января 2023 года и землеустроительным проектом утвержденным приказом № 69 от 02 мая 2023 года, акимат Федоровского района ПОСТАНОВЛЯЕТ: 1. Предоставить государственному учреждению «Управление пассажирского транспорта и автомобильных дорог» акимата Костанайской области делимый земельный участок на праве временного безвозмездного землепользования сроком на 5 лет, площадью 3,4947 гектар, расположенный на территории Костанайской области, Федоровского района, Федоровского сельского округа, автомобильная дорога областного значения «Рудный-Качары-Федоровка» 51-53 км, для реконструкции автомобильной дороги областного значения «Рудный-Качары-Федоровка» 51-53 км. 2. Контроль за исполнением настоящего постановления возложить на курирующего заместителя акима района. 3. Настоящее постановление вводится в действие со дня подписания. ПОСТАНОВЛЯЕТ:

1. Предоставить:
Предоставить государственному учреждению «Управление пассажирского транспорта и автомобильных дорог» акимата Костанайской области делимый земельный участок на праве временного безвозмездного землепользования сроком на 5 лет, площадью 3,4947 гектар, расположенный на территории Костанайской области, Федоровского района, Федоровского сельского округа, автомобильная дорога областного значения «Рудный-Качары-Федоровка» 51-53 км, для реконструкции автомобильной дороги областного значения «Рудный-Качары-Федоровка» 51-53 км.

Бұл құжат ҚР 2003 жылдың 7 қаңтарындағы «Электронды құжат және электронды сандық қол қою» туралы заңның 7 бабы, 1 тармағына сәйкес қағаз бетіндегі заңмен тең. Электрондық құжат www.elicense.kz порталында құрылған.Электрондық құжат түпнұсқасын www.elicense.kz порталында тексере аласыз.
Данный документ согласно пункту 1 статьи 7 ЗРК от 7 января 2003 года «Об электронном документе и электронной цифровой подписи» равнозначен документу на бумажном носителе. Электронный документ сформирован на портале www.elicense.kz. Проверить подлинность электронного документа вы можете на портале www.elicense.kz

Аким **Исабаев Тауба Каиржанович**



Бұл құжат ҚР 2003 жылдың 7 қаңтарындағы «Электронды құжат және электронды сандық қол қою» туралы заңның 7 бабы, 1 тармағына сәйкес қағаз бетіндегі заңмен тең. Электрондық құжат www.elicense.kz порталында құрылған.Электрондық құжат түпнұсқасын www.elicense.kz порталында тексере аласыз.
Данный документ согласно пункту 1 статьи 7 ЗРК от 7 января 2003 года «Об электронном документе и электронной цифровой подписи» равнозначен документу на бумажном носителе. Электронный документ сформирован на портале www.elicense.kz. Проверить подлинность электронного документа вы можете на портале www.elicense.kz

Приложение 1

СПИСОК

Предоставить государственному учреждению «Управление пассажирского транспорта и автомобильных дорог» акимата Костанайской области делимый земельный участок на праве временного безвозмездного землепользования сроком на 5 лет, площадью 3,4947 гектар, расположенный на территории Костанайской области, Федоровского района, Федоровского сельского округа, автомобильная дорога областного значения «Рудный-Качары-Федоровка» 51-53 км, для реконструкции автомобильной дороги областного значения «Рудный-Качары-Федоровка» 51-53 км.

№	Ф.И.О. физического лица/наименование юридического лица	Месторасположение земельного участка	Площадь земельного участка (га)	Целевое назначение земельного участка	Право	Кадастровая стоимость земельного участка (тенге)	Условия предоставления земельного участка
1	Государственное учреждение "Управление пассажирского транспорта и автомобильных дорог акимата Костанайской области"	Федоровский район, автомобильная дорога областного значения "Рудный -Качар -Федоровка" 51-53	3,4947	для реконструкции автомобильной дороги областного значения "Рудный -Качар -Федоровка"51-53км	право временного безвозмездного землепользования сроком на 5 лет	-	--

Аким **Исабаев Тауба Каиржанович**

Бұл құжат ҚР 2003 жылдың 7 қаңтарындағы «Электронды құжат және электронды сандық қол қою» туралы заңның 7 бабы, 1 тармағына сәйкес қағаз бетіндегі заңмен тең. Электрондық құжат www.elicense.kz порталында құрылған.Электрондық құжат түпнұсқасын www.elicense.kz порталында тексере аласыз.
Данный документ согласно пункту 1 статьи 7 ЗРК от 7 января 2003 года «Об электронном документе и электронной цифровой подписи» равнозначен документу на бумажном носителе. Электронный документ сформирован на портале www.elicense.kz. Проверить подлинность электронного документа вы можете на портале www.elicense.kz

egov

"Мемлекеттік қызметтер алу бойынша (Бірыңғай байланыс орталығы) ақпараттық-анықтамалық қызметі" 1414 "Информационно-справочная служба (Единый контакт-центр) Касательно получения государственных услуг"

Бірегей нөмір / Уникальный номер 112202300011190

Алу күні мен уақыты / Дата получения 01.07.2023

"АЗАМАТТАРҒА АРНАЛҒАН ҮКІМЕТ" МЕМЛЕКЕТТІК КОРПОРАЦИЯСЫ" КЕ АҚ ҚОСТАНАЙ ОБЛЫСЫ БОЙЫНША ФИЛИАЛЫ

ФИЛИАЛ НАО "ГОСУДАРСТВЕННАЯ КОРПОРАЦИЯ "ПРАВИТЕЛЬСТВО ДЛЯ ГРАЖДАН" ПО КОСТАНАЙСКОЙ ОБЛАСТИ

Жер учаскесіне акт
2307011120857580
Акт на земельный участок

1.	Жер учаскесінің кадастрлық нөмірі/ Кадастровый номер земельного участка:	12-183-067-479
2.	Жер учаскесінің мекенжайы, мекенжайдың тіркеу коды*	Қостанай облысы, Қостанай ауданы, Мәскеу ауылдық округі, "Рудный-Качар-Федоров" облыстық маңызы бар автомобиль жолы 51-53 км
	Адрес земельного участка, регистрационный код адреса*	Костанайская область, Костанайский район, Московский сельский округ, автомобильная дорога областного значения "Рудный-Качар-Федоровка" 51-53 км
3.	Жер учаскесіне құқығы:	Жер учаскесіне уақытша өтеусіз жер пайдалану құқығы
	Право на земельный участок:	Право временного безвозмездного землепользования на земельный участок
4.	Аяқталу мерзімі мен күні** Срок и дата окончания**	11.05.2071 ж.д. мерзімге до 11.05.2071 г.
5.	Жер учаскесінің алаңы, гектар*** Площадь земельного участка, гектар***	2.3246
6.	Жердің санаты: Категория земель:	Өнеркәсіп, көлік, байланыс, ғарыш қызметі, қорғаныс, ұлттық қауіпсіздік мұқтажына арналған жер және ауыл шаруашылығына арналмаған өзге де жер Земли промышленности, транспорта, связи, для нужд космической деятельности, обороны, национальной безопасности и иного несельскохозяйственного назначения
7.	Жер учаскесінің нысаналы мақсаты:	"Рудный-Качар-Федоров" облыстық маңызы бар автомобиль жолын қайта жаңарту үшін 51-53 км
	Целевое назначение земельного участка:	Для реконструкции автомобильной дороги областного значения "Рудный-Качар-Федоровка" 51-53 км
8.	Жер учаскесін пайдаланудағы шектеулер мен ауыртпалықтар:	жоқ
	Ограничения в использовании и обременения земельного участка:	нет
9.	Бөлінуі (бөлінеді/бөлінбейді) Делимость (делимый/неделимый)	бөлінбейді неделимый

* Мекенжайдың тіркеу коды болған жағдайда көрсетіледі/Регистрационный код адреса указывается при наличии.
**Мерзімі мен аяқталу күні уақытша пайдалану кезінде көрсетіледі/Срок и дата окончания указывается при временном землепользовании.
***Жер учаскесіне үлесі бар болған жағдайда қосымша корсетіледі/Доля площади земельного участка дополнительно указывается при наличии.

Осы құжат «Электрондық құжат және электрондық цифрлық қолтаңба туралы» Қазақстан Республикасының 2003 жылғы 7 қаңтардағы N 370-II Заңы 7 бабының 1 тармағына сәйкес қағаз тасығыштағы құжатпен бірдей.
Данный документ согласно пункту 1 статьи 7 ЗРК от 7 января 2003 года N370-II «Об электронном документе и электронной цифровой подписи» равнозначен документу на бумажном носителе.
Электрондық құжаттың түпнұсқалығын Сіз egov.kz сайтында, сондай-ақ «электрондық үкімет» веб-порталының мобильді қосымшасы арқылы тексере аласыз.
Проверить подлинность электронного документа Вы можете на egov.kz, а также посредством мобильного приложения веб-портала «электронного правительства».



*штрих-код МЖК ААЖ алынған және «Азаматтарға арналған үкімет» мемлекеттік корпорациясы» коммерциялық емес акционерлік қоғамының бойынша филиалының электрондық-цифрлық қолтаңбасымен қол қойылған деректерді қамтиды.
*штрих-код содержит данные, полученные из АИС ГЗК и подписанные электронно-цифровой подписью Филиала некоммерческого акционерного общества «Государственная корпорация «Правительство для граждан»

Бірегей нөмір
Уникальный номер 112202300011190

Алу күні мен уақыты
Дата получения 01.07.2023

Жер учаскесінің жоспары
План земельного участка

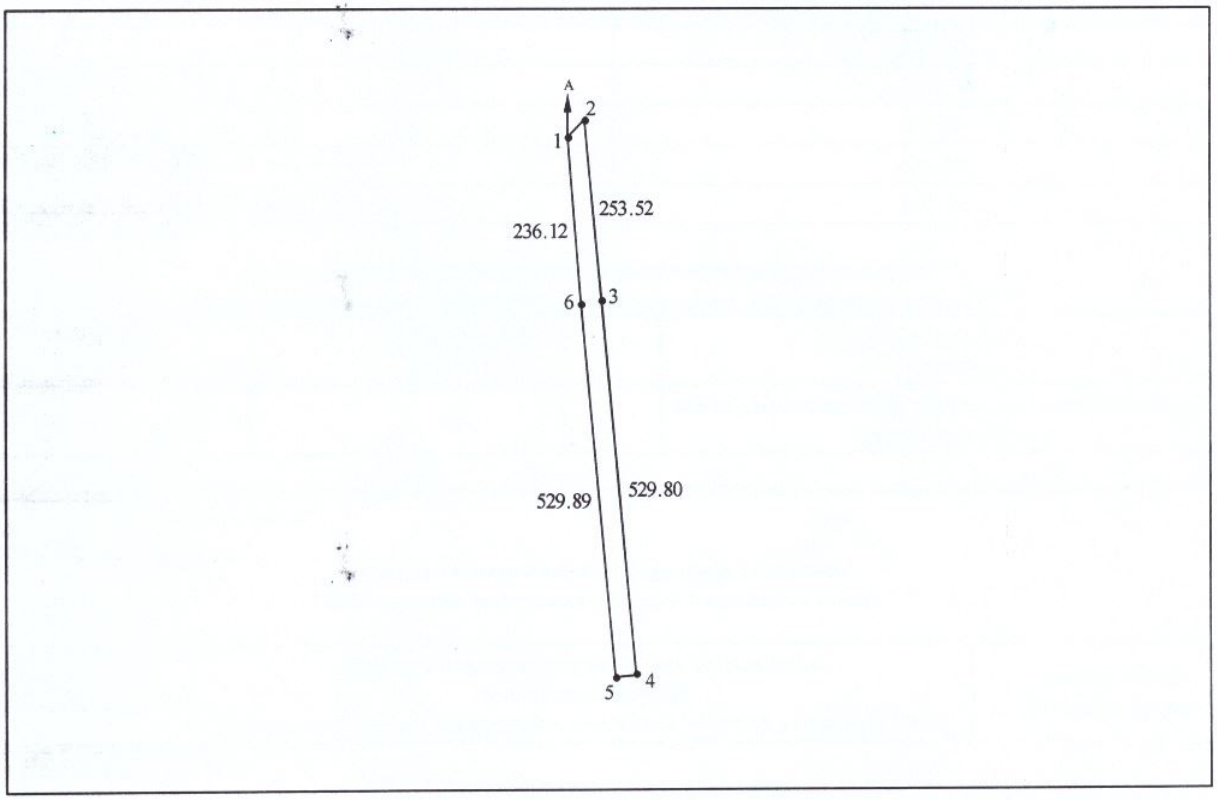

Масштабы/Масштаб 1: 10000

Осы құжат «Электрондық құжат және электрондық цифрлық қолтаңба туралы» Қазақстан Республикасының 2003 жылғы 7 қаңтардағы N 370-II Заңы 7 бабының 1 тармағына сәйкес қағаз тасығыштағы құжатпен бірдей.
Данный документ согласно пункту 1 статьи 7 ЗРК от 7 января 2003 года N370-II «Об электронном документе и электронной цифровой подписи» равнозначен документу на бумажном носителе.
Электрондық құжаттың түпнұсқалығын Сіз egov.kz сайтында, сондай-ақ «электрондық үкімет» веб-порталының мобильді қосымшасы арқылы тексере аласыз.
Проверить подлинность электронного документа Вы можете на egov.kz, а также посредством мобильного приложения веб-портала «электронного правительства».

*штрих-код МЖК ААЖ алынған және «Азаматтарға арналған үкімет» мемлекеттік корпорациясы» коммерциялық емес акционерлік қоғамының бойынша филиалының электрондық-цифрлық қолтаңбасымен қол қойылған деректерді камтиды.
*штрих-код содержит данные, полученные из АИС ГЗК и подписанные электронно-цифровой подписью Филиала некоммерческого акционерного общества «Государственная корпорация «Правительство для граждан»

Бірегей нөмір
Уникальный номер 112202300011190

Алу күні мен уақыты
Дата получения 01.07.2023

Сызықтардың өлшемін шығару
Выноска мер линий

Бұрылысты нүктелердің № № поворотных точек	Сызықтардың өлшемі, метр Меры линий, метр
1-2	34.77
2-3	253.52
3-4	529.80
4-5	30.00
5-6	529.89
6-1	236.12

Аралас учаскелердің кадастрлық нөмірлері (жер санаттары)****
Кадастровые номера (категории земель) смежных земельных участков****

Нүктесінен От точки	Нүктесіне дейін До точки	Сипаттамасы Описание
А	А	земли населенных пунктов городов, поселков и сельских населенных пунктов

****Шектесулерді сипаттау жөніндегі ақпарат жер учаскесіне актіні дайындаған сәтте күшінде/Описание смежеств действительно на момент изготовления акта на земельный участок.

Жоспар шекарасындағы бөгде жер учаскелері
Посторонние земельные участки в границах плана

Жоспардағы № № на плане	Жоспар шекарасындағы бөгде жер учаскелерінің кадастрлық нөмірлері Кадастровые номера посторонних земельных участков в границах плана	Алаңы, гектар Площадь, гектар

Осы акт	Тобыл қаласының тіркеу және жер кадастры бөлімі "Азаматтарға арналған үкімет" мемлекеттік корпорациясы" коммерциялық емес акционерлік қоғамының Қостанай облысы бойынша филиалында жасады
Настоящий акт изготовлен	Отделом города Тобыл по регистрации и земельному кадастру филиал некоммерческого акционерного общества «Государственная корпорация «Правительство для граждан» по Костанайской области
Актінің дайындалған күні: Дата изготовления акта:	2023 жылғы «01» шілде «01» июля 2023 года

Осы актіні беру туралы жазба жер учаскесіне актілер жазылатын кітапта № 3498292 болып жазылды.
Запись о выдаче настоящего акта произведена в книге записей актов на земельный участок за № 3498292.

Осы құжат «Электрондық құжат және электрондық цифрлық қолтаңба туралы» Қазақстан Республикасының 2003 жылғы 7 қаңтардағы N 370-II Заңы 7 бабының 1 тармағына сәйкес қағаз тасығыштағы құжатпен бірдей.
Данный документ согласно пункту 1 статьи 7 ЗРК от 7 января 2003 года N370-II «Об электронном документе и электронной цифровой подписи» равнозначен документу на бумажном носителе.
Электрондық құжаттың түпнұсқалығын Сіз egov.kz сайтында, сондай-ақ «электрондық үкімет» веб-порталының мобильді қосымшасы арқылы тексере аласыз.
Проверить подлинность электронного документа Вы можете на egov.kz, а также посредством мобильного приложения веб-портала «электронного правительства».

*штрих-код МЖК ААЖ алынған және «Азаматтарға арналған үкімет» мемлекеттік корпорациясы» коммерциялық емес акционерлік қоғамының бойынша филиалының электрондық-цифрлық қолтаңбасымен қол қойылған деректерді қамтиды.
*штрих-код содержит данные, полученные из АИС ГЗК и подписанные электронно-цифровой подписью Филиала некоммерческого акционерного общества «Государственная корпорация «Правительство для граждан»

- 3

Федоровска ауданы әкімінің аппараты

Аппарат акима Федоровского района

№ KZ62VVX00215010 От 04.05.2023 года

Постановление

№ № 81 дата 04.05.2023 года

Информация по предоставлению земельного участка (кому и вид права на земельный участок)

В соответствии с Земельным кодексом Республики Казахстан от 20 июня 2003 года, на основании заключений Комиссии по предоставлению земельных участков в

О предоставлении права временного безвозмездного землепользования государственному учреждению «Управление пассажирского транспорта и автомобильных дорог» акимата Костанайской области В соответствии с подпунктом 1) статьи 17, пунктом 1 статьи 36, статьями 43, 48 Земельного кодекса Республики Казахстан, подпунктом 10) пункта 1 статьи 31 Закона Республики Казахстан «О местном государственном управлении и самоуправлении в Республике Казахстан», протоколом заседания районной земельной комиссии № 1 от 30 января 2023 года и землеустроительным проектом утвержденным приказом № 69 от 02 мая 2023 года, акимат Федоровского района ПОСТАНОВЛЯЕТ: 1. Предоставить государственному учреждению «Управление пассажирского транспорта и автомобильных дорог» акимата Костанайской области делимый земельный участок на праве временного безвозмездного землепользования сроком на 5 лет, площадью 3,4947 гектар, расположенный на территории Костанайской области, Федоровского района, Федоровского сельского округа, автомобильная дорога областного значения «Рудный-Качары-Федоровка» 51-53 км, для реконструкции автомобильной дороги областного значения «Рудный-Качары-Федоровка» 51-53 км. 2. Контроль за исполнением настоящего постановления возложить на курирующего заместителя акима района. 3. Настоящее постановление вводится в действие со дня подписания. ПОСТАНОВЛЯЕТ:

1. Предоставить:
Предоставить государственному учреждению «Управление пассажирского транспорта и автомобильных дорог» акимата Костанайской области делимый земельный участок на праве временного безвозмездного землепользования сроком на 5 лет, площадью 3,4947 гектар, расположенный на территории Костанайской области, Федоровского района, Федоровского сельского округа, автомобильная дорога областного значения «Рудный-Качары-Федоровка» 51-53 км, для реконструкции автомобильной дороги областного значения «Рудный-Качары-Федоровка» 51-53 км.

Бұл құжат ҚР 2003 жылдың 7 қаңтарындағы «Электронды құжат және электронды сандық қол қою» туралы заңның 7 бабы, 1 тармағына сәйкес қағаз бетіндегі заңмен тең. Электрондық құжат www.elicense.kz порталында құрылған.Электрондық құжат түпнұсқасын www.elicense.kz порталында тексере аласыз.
Данный документ согласно пункту 1 статьи 7 ЗРК от 7 января 2003 года «Об электронном документе и электронной цифровой подписи» равнозначен документу на бумажном носителе. Электронный документ сформирован на портале www.elicense.kz. Проверить подлинность электронного документа вы можете на портале www.elicense.kz

Аким **Исабаев Тауба Каиржанович**



Бұл құжат ҚР 2003 жылдың 7 қаңтарындағы «Электронды құжат және электронды сандық қол қою» туралы заңның 7 бабы, 1 тармағына сәйкес қағаз бетіндегі заңмен тең. Электрондық құжат www.elicense.kz порталында құрылған.Электрондық құжат түпнұсқасын www.elicense.kz порталында тексере аласыз.
Данный документ согласно пункту 1 статьи 7 ЗРК от 7 января 2003 года «Об электронном документе и электронной цифровой подписи» равнозначен документу на бумажном носителе. Электронный документ сформирован на портале www.elicense.kz. Проверить подлинность электронного документа вы можете на портале www.elicense.kz

Приложение 1

СПИСОК

Предоставить государственному учреждению «Управление пассажирского транспорта и автомобильных дорог» акимата Костанайской области делимый земельный участок на праве временного безвозмездного землепользования сроком на 5 лет, площадью 3,4947 гектар, расположенный на территории Костанайской области, Федоровского района, Федоровского сельского округа, автомобильная дорога областного значения «Рудный-Качары-Федоровка» 51-53 км, для реконструкции автомобильной дороги областного значения «Рудный-Качары-Федоровка» 51-53 км.

№	Ф.И.О. физического лица/наименование юридического лица	Месторасположение земельного участка	Площадь земельного участка (га)	Целевое назначение земельного участка	Право	Кадастровая стоимость земельного участка (тенге)	Условия предоставления земельного участка
1	Государственное учреждение "Управление пассажирского транспорта и автомобильных дорог акимата Костанайской области"	Федоровский район, автомобильная дорога областного значения "Рудный -Качар -Федоровка" 51-53	3,4947	для реконструкции автомобильной дороги областного значения "Рудный -Качар -Федоровка"51-53км	право временного безвозмездного землепользования сроком на 5 лет	-	--

Аким **Исабаев Тауба Каиржанович**

Бұл құжат ҚР 2003 жылдың 7 қаңтарындағы «Электронды құжат және электронды сандық қол қою» туралы заңның 7 бабы, 1 тармағына сәйкес қағаз бетіндегі заңмен тең. Электрондық құжат www.elicense.kz порталында құрылған.Электрондық құжат түпнұсқасын www.elicense.kz порталында тексере аласыз.
Данный документ согласно пункту 1 статьи 7 ЗРК от 7 января 2003 года «Об электронном документе и электронной цифровой подписи» равнозначен документу на бумажном носителе. Электронный документ сформирован на портале www.elicense.kz. Проверить подлинность электронного документа вы можете на портале www.elicense.kz

Федоровский ауданының сәулет және қала құрылысы бөлімі

Отдел архитектуры и градостроительства Федоровского района

Номер: KZ30VUA00980694

Государственное учреждение "Управление пассажирского транспорта и автомобильных дорог акимата Костанайской области"

110000, Республика Казахстан, Костанайская область, Костанай Г.А., г.Костанай, улица Тәуелсіздік, дом № 85

СОГЛАСОВАНИЕ ЭСКИЗА (ЭСКИЗНОГО ПРОЕКТА)

Отдел архитектуры и градостроительства Федоровского района рассмотрев Ваше заявление от 12.09.2023 KZ43SEP00805482 на согласование эскиза (эскизного проекта), согласовывает эскиз (эскизный проект).

Дата согласования: 19.09.2023

Руководитель **Бексултанов Жаслан**

Бұл құжат ҚР 2003 жылдың 7 қаңтарындағы «Электронды құжат және электронды сандық қол қою» туралы заңның 7 бабы, 1 тармағына сәйкес қағаз бетіндегі заңмен тең. Электрондық құжат www.elicense.kz порталында құрылған.Электрондық құжат түпнұсқасын www.elicense.kz порталында тексере аласыз.
Данный документ согласно пункту 1 статьи 7 ЗРК от 7 января 2003 года «Об электронном документе и электронной цифровой подписи» равнозначен документу на бумажном носителе. Электронный документ сформирован на портале www.elicense.kz. Проверить подлинность электронного документа вы можете на портале www.elicense.kz.

«ҚОСТАНАЙ ОБЛЫСЫ ӘКІМДІГІНІҢ
ЖОЛАУШЫЛАР КӨЛІГІ ЖӘНЕ
АВТОМОБИЛЬ ЖОЛДАРЫ
БАСҚАРМАСЫ»
МЕМЛЕКЕТТІК МЕКЕМЕСІ

110000, Қостанай қаласы, Тәуелсіздік көшесі, 85
тел./факс 8(7142) 542-628
e-mail: transport@kostanay.gov.kz

ГОСУДАРСТВЕННОЕ УЧРЕЖДЕНИЕ
«УПРАВЛЕНИЕ
ПАССАЖИРСКОГО ТРАНСПОРТА
И АВТОМОБИЛЬНЫХ ДОРОГ
АКИМАТА КОСТАНАЙСКОЙ
ОБЛАСТИ»

110000, г. Костанай, улица Тәуелсіздік, 85
тел./факс 8(7142) 542-628
email: transport@kostanay.gov.kz

12.05.2023 года № **01/67**

Директору филиала АО «KEGOC»
«Сарбайские МЭС»
Дайнеко А.Н.

В настоящий момент согласно договора №13 от 05.01.2023 г. Ведется разработка ПСД на «Реконструкцию автомобильной дороги областного значения «Рудный-Качары-Федоровка», участок 51-53 км».

Просим Вас согласовать пересечение линий электропередач ВЛ 220 кВ и ВЛ 500кВ АО «KEGOC» с автомобильной дорогой «Рудный-Качары-Федоровка», участок 51-53 км».

Приложение:

1. Краткие сведения о существующей дороги;
2. Ситуационный план пересечений;
3. Продольный профиль;
4. Типовой поперечный профиль;
5. Профиль пересечения ВЛ 220 и ВЛ 500 кВ.

Заместитель руководителя **Б. Сейдахметов**

02.06.2023ж. № 01-09-08 /3580

«ЭЛЕКТР ЖЕЛІЛЕРІН БАСҚАРУ ЖӨНІНДЕГІ ҚАЗАҚСТАН КОМПАНИЯСЫ» «KEGOC» (KAZAKHSTAN ELECTRICITY GRID OPERATING COMPANY) АҚ

АО «КАЗАХСТАНСКАЯ КОМПАНИЯ ПО УПРАВЛЕНИЮ ЭЛЕКТРИЧЕСКИМИ СЕТЯМИ» (KAZAKHSTAN ELECTRICITY GRID OPERATING COMPANY) «KEGOC»

Z00T2DO Қазақстан Республикасы
Астана қ. Тәуелсіздік даңғылы, 59 ғимарат
Тел. (7172) 693-824, 690-203 Факс.: (7172) 211-108
E-mail: Kegoc @kegoc.kz

Z00T2DO Республика Казахстан
г. Астана, проспект Тәуелсіздік, здание 59
Тел. (7172) 693-824, 690-203 Факс.:(7172) 211-108
E-mail: Kegoc @kegoc.kz

«Қостанай облысы әкімдігінің жолаушылар көлігі және автомобиль жолдары басқармасы» мемлекеттік мекемесінің басшысының м.а.
Б. Сейдахметовке

«KEGOC» АҚ «Сарыбай ЖЭТ» филиалының директоры
А.Н. Дайнекоға

Келісу туралы
(01.06.2023 ж. шығ. № 05/96 хатына)

«KEGOC» АҚ-ы облыстық маңызы бар автомобиль жолының (3 техникалық санат) 500 кВ Ж-5716 «ТМАЭС - Сокол» және 220кВ Ж-2086 «Приуральская-Қашар» «KEGOC» АҚ-ың ӘЖ-мен қиылысындағы жұмыс сызбаларын (088-РП-АД-48 ЖЖ) «Рудный-Кашары-Федоровка» облыстық маңызы бар автомобиль жолын, 51-53 км учаскесін қайта жаңарту» жобасы шеңберінде келіседі.

ӘЖ күзет аймағында жұмыстарды жүргізуге жазбаша рұқсат алу үшін сізге жұмыстарды орындау мерзімін көрсете отырып, жұмыстарды жүргізу жобасын Рудный қаласы, Топорков көшесі, 31, тел. 8 (71431) 5-92-66, 8 (71431) 5-92-70 мекенжайында орналасқан «KEGOC» АҚ-ың «Сарыбай ЖЭТ» филиалына ұсыну қажет.

ӘЖ қиылыстарындағы жұмыстар қатаң түрде филиал өкілдерінің қатысуымен орындалсын.

Пайдалану және күрделі құрылыс жөніндегі басқарушы директор **Е. Атақұлов**

Орынд. Токсанов М.А.
Тел. 8 (7172) 690-445
e-mail: Toksanovm@kegoc.kz

Документ подписан в СЭД MetaDoc
Для проверки подлинности документа, отсканируйте QR или перейдите по ссылке:
[проверка подлинности документа]

Дата: 02.06.2023 16:56. Копия электронного документа. Версия СЭД: MetaDoc 1.0. Определен положительный результат проверки ЭЦП.

«ЭЛЕКТР ЖЕЛІЛЕРІН БАСҚАРУ ЖӨНІНДЕГІ ҚАЗАҚСТАН КОМПАНИЯСЫ» «KEGOC» (KAZAKHSTAN ELECTRICITY GRID OPERATING COMPANY) АҚ

Z00T2D0, Қазақстан Республикасы
Астана қ. Тәуелсіздік даңғылы, 59 ғимарат
Тел.: (7172) 693-824, 690-568, 690-243
E-mail: kegoc@kegoc.kz

АО «КАЗАХСТАНСКАЯ КОМПАНИЯ ПО УПРАВЛЕНИЮ ЭЛЕКТРИЧЕСКИМИ СЕТЯМИ» (KAZAKHSTAN ELECTRICITY GRID OPERATING COMPANY) «KEGOC»

Z00T2D0, Республика Казахстан,
г. Астана, проспект Тәуелсіздік, здание 59
Тел.: (7172) 693-824, 690-568, 690-243
E-mail: kegoc@kegoc.kz

И.о. Руководителя
ГУ «Управление пассажирского трнаспорта и автомобильных дорог акимата Костанайской области»
Сейдахметову Б.

Директору филиала АО «KEGOC» «Сарбайские МЭС»
Дайнеко А.Н.

О согласовании
На исх. №05/96 от 01.06.2023 г.

АО «KEGOC» согласовывает рабочие чертежи (РП 088-РП-АД-48) на пересечения автомобильной дороги областного значения (3 техническая категория) с ВЛ 500 кВ Л-5716 «ТГРЭС – Сокол» и ВЛ 220кВ Л-2086 «Приуральская - Кашары» АО «KEGOC» в рамках проекта «Реконструкция автомобильной дороги областного значения «Рудный-Качары-Федоровка», участок км 51-53».

Для получения письменного разрешения на производство работ в охранной зоне ВЛ, вам необходимо предоставить проект производства работ с указанием срока выполнения работ в филиал АО «KEGOC» «Сарбайские МЭС», находящийся по адресу: г.Рудный, ул. Топоркова, 31, тел. 8 (71431) 5-92-66, 8 (71431) 5-92-70.

Работы на пересечениях с ВЛ выполнять строго в присутствии представителей филиала.

Управляющий директор
по эксплуатации и
капитальному строительству **Е. Атакулов**

Исп. Токсанов М.А.
тел. 8 (7172) 690-445
ToksanovM@kegoc.kz

Жауапкершілігі шектеулі серіктестігіне
« Tender Consulting Company »

Мекен-жайы:Қазақстан Республикасы, 110000,
Қостанай облысы, қ.Қостанай,
ул. Козыбаева 75

Товарищество с ограниченной ответственностью
«Tender Consulting Company»

Адрес: Республика Казахстан, 110000,
Костанайская область, г. Костанай,
ул. Козыбаева 75.

ТЕХНИЧЕСКОЕ ЗАКЛЮЧЕНИЕ № 7

о техническом состоянии и эксплуатационной надежности автомобильной дороги «Рудный -Качары - Федоровка» 51-53 км

Заказчик: Государственное учреждение "Управление пассажирского транспорта и автомобильных дорог акимата Костанайской области"

Костанай 2022 год

Содержание

1. Приложение Б……..
2. Приложение В……..
3. Основные термины и определения……
4. Сведения об экспертной организации ……..
5. Сведения о специалистах, проводивших экспертизу……..
6. Список исполнителей ……
7. Сведения о заказчике
8. Общие сведения…….
9. Методика обследования строительных конструкций……
10. Характеристика конструкций и здания ……..
11. Техническое заключение …….
12. Результаты обследования строительных конструкций…….....
13. Выводы и рекомендации …….
14. Список использованной литературы……..

Приложения:

- Фотоматериалы в кол-ве 6 шт. на 6 листах;
- Аттестат эксперта № KZ21VJE00045991 от 12.04.2019г.
- Аттестат эксперта № KZ93VJE00062737 от 23.02.2021г.
- Аттестат эксперта № KZ66VJE00062738 от 23.02.2021г.

1. Приложение Б
(обязательное)

СОГЛАСОВАНО
Исполнитель:
Директор
ТОО «Tender Consulting Company»
Зуёнок Сергей Леонидович

УТВЕРЖДАЮ
Руководитель
ГУ "Управление пассажирского транспорта
и автомобильных дорог акимата
Костанайской области"
Нургалиев Олжас Жомартович

Техническое задание
на выполнение работ по техническому обследованию и оценке технического состояния автомобильной дороги «Рудный -Качары - Федоровка» 51-53 км.

1. Произвести обследование и дать оценку технического состояния автомобильной дороги и инженерных сооружений.
2. Наличие технической документации.
3. Срок эксплуатации объекта - не известен.
4. Обследовался ли объект раньше, какой организацией – не обследовался.
5. Условия эксплуатации объекта – нормальные.
6. Основания для проведения работ - Договор с заказчиком.

от Заказчика:
Руководитель
Нургалиев О. Ж._____

от Исполнителя:
Директор
Зуёнок С.Л._____

2.Приложение В
(обязательное)

СОГЛАСОВАНО
Заказчик
Руководитель
ГУ "Управление пассажирского транспорта и автомобильных дорог акимата Костанайской области"
Нургалиев Олжас Жомартович

УТВЕРЖДАЮ
Исполнитель
Директор
ТОО «Tender Consulting Company»
Зуёнок Сергей Леонидович

Программа обследования и оценки технического состояния дорожных конструкций автомобильной дороги «Рудный -Качары - Федоровка» 51-53 км.

1. Цель обследования:

Определить техническое состояние дорожных конструкций автомобильной дороги**.**

Дать заключение о техническом состоянии дорожных конструкций автомобильной дороги**.**

2. Состав работ:

- Изучение технической документации.
- Инструментальное определение параметров дефектов и повреждений.
- Визуальное обследование конструкций.
- Оценка технического состояния конструкций по внешним признакам.
- Разработка рекомендаций и предложений.
- Предоставление фотоматериалов.
- Анализ имеющейся технической документации
- Рассмотрение фактических условий воздействий на конструкции
- Анализ среды эксплуатации
- Составление заключения.
- Выдача рекомендаций.

3. Специальные мероприятия в случае обнаружения аварийных мест;

- выполнение усиления конструкций с целью исключения потери устойчивости конструкций;

4. Сроки выполнения работы: 15 рабочих дней.

Подписи:

от Заказчика:
Руководитель
Нургалиев О. Ж. _____

от Исполнителя:
Директор
Зуёнок С.Л. _____

«Утверждаю»
Директор
ТОО «Tender Consulting Company»
_____Зуёнок С.Л.

от « » _____ 2022 года

Техническое заключение
по обследованию и оценке технического состояния автомобильной дороги
«Рудный -Качары - Федоровка» 51-53 км.
3. Основные термины и определения

Заказчик – ГУ "Управление пассажирского транспорта и автомобильных дорог акимата Костанайской области"

Исполнитель – ТОО «Tender Consulting Company»

Объект –Автомобильная дорога в Федоровском районе, Костанайской области.

Договор – все договорные документы и их приложения.

РК – Республика Казахстан.

СНиП – строительные нормы и правила.

СН – строительные нормы.

РДС – руководящий документ строительства.

КЖ – конструкции железобетонные.

ГОСТ – государственный стандарт.

Аварийное состояние – техническое состояние строительной конструкции, имеющей дефекты или повреждения, свидетельствующие о потере несущей способности, ведущей к прекращению производственного процесса и (или) нарушению правил техники безопасности, а при неприятии мер – к обрушению.

Дефект критический - наличие такого дефекта приводит к недопустимости или практической невозможности использования системы, либо отдельных ее элементов по ее функциональному назначению.

Дефект значительный - наличие такого дефекта существенно влияет как на использование системы, ее отдельных конструктивных элементов по функциональному назначению, так и на долговечность; при этом дефект не является по своему характеру критическим.

Дефект малозначительный - его наличие существенно не влияет на использование системы и отдельных ее конструктивных элементов по функциональному назначению и на долговечность.

Капитальный ремонт здания – ремонт здания с целью восстановления его ресурса с заменой, при необходимости, конструктивных элементов и систем инженерного оборудования, а также улучшение эксплуатационных показателей.

Надежность здания, сооружения - свойство объекта сохранять во времени в установленных пределах значения всех параметров, характеризующих его способность выполнять требуемые функции в заданных режимах и условиях эксплуатации. Надежность является комплексным свойством, которое в зависимости от назначения объекта и условий его эксплуатации может включать безотказность, долговечность, ремонтопригодность и сохраняемость или определенные сочетания этих свойств.

Надежность – свойство (способность) здания, а также его несущих и ограждающих конструкций выполнять заданные функции в период строительства и эксплуатации.

Несущие конструкции – строительные конструкции, воспринимающие нагрузки и воздействия и обеспечивающие прочность, жесткость и устойчивость здания.

Определение технического состояния конструкции – получение достоверной информации о реальном состоянии конструкции, наличии в ней дефектов и повреждений, выявление причин и механизмов их возникновения и развития, в том числе определение фактических значений характеристик материала конструкции.

Отклонение в конструктивном элементе - отличие фактического значения любого из параметров технического состояния конструктивного элемента от требований норм, проектной документации или требований обеспечения технического процесса.

Отклонение в конструктивном элементе недопустимые - отклонения, которые создают препятствия нормальной эксплуатации конструктивного элемента или вносят такие изменения в расчетную схему, учет которых требует его усиления.

Оценка технического состояния конструкции, здания или сооружения- оценка производится по результатам обследования объекта и включает: проверочный расчет конструкций с учетом обнаруженных дефектов и повреждений, фактических свойств материалов, фактических и прогнозируемых нагрузок, воздействий и условий эксплуатации.

Отклонения недопустимые – отклонения, которые создают препятствия нормальной эксплуатации конструкций или вносят такие изменения в расчетную схему, учет которых требует усиления конструкций.

Обследование конструкций – комплекс изыскательских работ по сбору данных о техническом состоянии конструкций, необходимых для разработки проекта восстановления их несущей способности, усиления или перестройки.

Оценка технического состояния конструкций – оценка производится по результатам обследования и включает: поверочный расчет несущих конструкций с учетом обнаруженных дефектов и повреждений, фактических свойств материалов, фактических и прогнозируемых нагрузок, воздействий и условий эксплуатации. Составляется техническое заключение или технический отчет.

Повреждение в конструктивном элементе- отклонение качества, формы и фактических размеров конструктивного элемента от требований нормативных документов или проекта, возникающее в процессе эксплуатации.

Повреждение – отклонение качества, формы и фактических размеров элементов и конструкций от требований нормативных документов или проекта, возникающее в процессе эксплуатации.

Рекомендации – система мероприятий, разрабатываемых Исполнителем на основе результатов научных исследований, направленная на дальнейшее совершенствование проектирования, строительства и эксплуатации объектов.

Состояние несущих конструкций – оценка пригодности несущих конструкций к нормальной эксплуатации, определяемая по совокупности интегральных характеристик.

Техническое состояние конструкций:

Работоспособное состояние - техническое состояние конструктивных элементов, при котором удовлетворяются требования обеспечения производственного процесса и

правилам техники безопасности, хотя при этом может иметь место несоответствие некоторым требованиям действующих норм или проектной документации.

Ограниченно работоспособное состояние - техническое состояние конструктивных элементов, имеющих дефекты и повреждения, при которых их функционирование возможно только при соблюдении специальных мер по контролю состояния, как самих конструктивных элементов, так и параметров производственного процесса (интенсивность, грузоподъемность и т.п.), а также за нагрузками и воздействиями.

Неработоспособное (аварийное) состояние - техническое состояние конструктивных элементов, имеющих дефекты или повреждения, свидетельствующие о потере несущей способности, ведущей к прекращению производственного процесса и/или нарушению правил техники безопасности, а при непринятии мер - к обрушению; устанавливается специализированной организацией, имеющей лицензию на данный вид деятельности.

Техническое состояние устанавливается Исполнителем - специализированной организацией, имеющей лицензию на данный вид деятельности.

Усиление – увеличение несущей способности или жесткости строительной конструкции путем изменения сечений или схемы ее работы.

Физический износ здания – величина, характеризующая степень ухудшения технических и связанных с ними других эксплуатационных показателей здания (элемента) на определенный момент времени.

4. Сведения об экспертной организации.

1. ТОО «Tender Consulting Company», 110000, Костанайская область, г. Костанай, ул. Козыбаева 75
2. Директор – Зуёнок С.Л.

5. Сведения о специалистах, проводивших экспертизу

В соответствии с аттестатом эксперта, осуществляющего экспертные работы и инжиниринговые услуги в сфере архитектурной, градостроительной и строительной деятельности за № KZ21VJE00045991 от 12.04.2019г. настоящим удостоверяется, что СЕМЕНИН ИЛЬЯ АЛЕКСАНДРОВИЧ присвоен статус эксперта по экспертным работам и инжиниринговым услугам с правом осуществления этой деятельности: по виду: техническое обследование надежности и устойчивости зданий и сооружений.

В соответствии с аттестатом эксперта, осуществляющего экспертные работы и инжиниринговые услуги в сфере архитектурной, градостроительной и строительной деятельности за № KZ93VJE00062737 от 23.02.2021 г. настоящим удостоверяется, что АКСЁНОВ КИРИЛЛ КОНСТАНТИНОВИЧ присвоен статус эксперта по экспертным работам и инжиниринговым услугам с правом осуществления этой деятельности: по виду: техническое обследование надежности и устойчивости зданий и сооружений.

В соответствии с аттестатом эксперта, осуществляющего экспертные работы и инжиниринговые услуги в сфере архитектурной, градостроительной и строительной деятельности за № KZ66VJE00062738 от 23.02.2021 г. настоящим удостоверяется, что МАРТИНКЕВИЧ ВЛАДИМИР НИКОЛАЕВИЧ присвоен статус эксперта по экспертным работам и инжиниринговым услугам с правом осуществления этой деятельности: по виду: техническое обследование надежности и устойчивости зданий и сооружений.

Обследование проводилось в соответствии с требованиями СП РК 1.04-101-2012 «Обследование и оценка технического состояния помещений и сооружений» и соблюдая требования СП РК 1.03-106-2012 «Охрана труда и техника безопасности в строительстве». Оценка технического состояния конструкций и автомобильной дороги «Рудный -Качары - Федоровка» 51-53 км.

Оценка производится на этапе общего обследования в соответствии с СП РК 1.04-102-2012«Правила оценки физического износа зданий и сооружений».

6. Список исполнителей

Директор Зуёнок С.Л.	Общее руководство, редактирование отчета.
Эксперт по обследованию зданий и сооружений Семенин И.А.	Обследование строительных конструкций, определение прочностных характеристик материалов, оформление графической части отчета, оценка технического состояния обследованных конструкций, разработка рекомендаций и выводов, оформление отчета.
Эксперт по обследованию зданий и сооружений Аксёнов К.К.	Обследование строительных конструкций, определение прочностных характеристик материалов, оформление графической части отчета, оценка технического состояния обследованных конструкций, разработка рекомендаций и выводов, оформление отчета.
Эксперт по обследованию зданий и сооружений Мартинкевич В.Н.	Обследование строительных конструкций, определение прочностных характеристик материалов, оформление графической части отчета, оценка технического состояния обследованных конструкций, разработка рекомендаций и выводов, оформление отчета.

7. Сведения о Заказчике:

Наименование организации Заказчика – ГУ "Управление пассажирского транспорта и автомобильных дорог акимата Костанайской области".

Ф.И.О. представителя и должность – Руководитель Нургалиев О. Ж.

8. Общие сведения

Настоящая работа выполнена на основании договора заключенного между ТОО «Tender Consulting Company» и ГУ " Управление пассажирского транспорта и автомобильных дорог акимата Костанайской области "

Цель работы:

1.Провести обследование технического состояния дорожных конструкций автомобильной дороги.

2. Выявить дефекты и повреждения обследуемых конструкций.

3.Выполнить фото фиксацию отдельных дефектов дорожных конструкций.

4. Оценить степень влияния выявленных дефектов на несущую способность и эксплуатационную пригодность дорожных конструкций.

5. Оценить техническое состояние обследованных дорожных конструкций автомобильной дороги и определить возможность дальнейшего работоспособного состояния.

6. Выдать техническое заключение о возможности безопасной эксплуатации обследованных дорожных конструкций

Обследуемый объект находится на территории Федоровского района, Костанайской области.

На обследуемый объект Заказчиком предоставлены следующие документы:

Технический паспорт. Техническое обследование ранее не проводилась.

9. Методика обследования строительных конструкций

Техническое обследование строительных конструкций проводиться визуальным методом, в соответствии с СП РК 1.04-101-2012 «Обследование и оценка технического состояния зданий и сооружений».

При обследовании использовались следующие инструменты:

1) Металлическая рулетка Р50УЗК
2) Металлическая рулетка с жесткой мерной лентой.
3) GPS South Galaxy G7.
4) Тахеометр TRIMBLE c55
5) Прочие инструменты

10. Характеристика здания и конструкций инженерных систем

Год постройки -
Категория дороги - 3 категория

Покрытие – Смеси асфальтобетонные.
Основание – ЩПС
Искусственные сооружения – Железобетонные водопропускные трубы
Разметка– Отсутствует.

11. Техническое заключение.

На момент обследования объекта автомобильная дорога «Рудный -Качары - Федоровка» 51-53 км находится находится неудовлетворительном состоянии на все участке обследуемой дороги видны искажения поперечного профиля, имеющие вид впадины, колейность, поперечные и косые трещины так же местами имеются разрушения покрытия толщиной не менее 5 см.

Настоящее техническое заключение составлено на основании данных визуального и инструментального обследования, с учетом требований СП РК 1.04-101-2012 «Обследование и оценка технического состояния зданий и сооружений», а также действующих утвержденных Правил проведения технического обследования, и инструктивно-методических документов по обследованию строительных конструкций зданий и сооружений, действующих на момент обследования.

12. Результаты обследования строительных конструкций

Были осмотрены все дорожных конструкции. При этом было выявлено:

Покрытие – Смеси асфальтобетонные толщиной 5 см и шириной 7 м.

На момент обследования на устроенном покрытие наблюдается поперечные и косые трещины, местные разрушения покрытия толщиной более 5 см (ямочность), сильная колейность и просадки. Состояние покрытия соответствует категория III (ограниченно работоспособная конструкция).

Искусственные сооружения – Железобетонные водопропускные трубы в количестве 2 шт. одноочковые, диаметром 1000 мм.

На момент обследования на устроенных водопропускных трубах видны сколы и трещины, нарушение гидроизоляции, отклонение от вертикали.

Состояние соответствует категория III (частично работоспособная). Процент физического износа более 60%.

Разметка– Отсутствует