Товарищество с ограниченной ответственностью «Игілік Стройпроект»

Қазақстан республикасы, 050000
Алматы қаласы, Ауэзов ауданы
Жандосов көшесі, 150/2 үй, кв.1
e-mail: igilik.stroyproect@gmail.com
тел.: 87474027784

Республика Казахстан, 050000
г.Алматы, Ауэзовский район
ул.Жандосова, дом 150/2, кв.1
e-mail: igilik.stroyproect@gmail.com
тел.: 87474027784

ЛИЦЕНЗИЯ: 17017332 от 06.10.2017 года
Заказ: ИСП-25-03/2022-АД

«Строительство автомобильной дороги Иргиз-Кутыколь-Жарма-Куйлыс участок 30-45,0 км.»

Том-3 Книга 3 - Обустройство и обстановка

Заказчик: Государственное учреждение "Отдел архитектуры, строительства, жилищно-коммунального хозяйства, пассажирского транспорта и автомобильных дорог Иргизского района"

Алматы, 2022 г.

Формат А3

Товарищество с ограниченной ответственностью «Игілік Стройпроект»

«Строительство автомобильной дороги Иргиз-Кутыколь-Жарма-Куйлыс участок 30-45,0 км.»

Том-3 Книга 3 - Обустройство и обстановка

Заказчик: Государственное учреждение "Отдел архитектуры, строительства, жилищно-коммунального хозяйства, пассажирского транспорта и автомобильных дорог Иргизского района"

<u>Исполнитель:</u> ТОО «Игілік Стройпроект»

Директор
ТОО «Игілік Стройпроект» **Муканов К.Н.**

Главный инженер проекта **Тойғожа Ж.Б.**

Алматы, 2022 г.

Формат А3

Состав проекта
«Строительство автомобильной дороги Иргиз-Кутыколь-Жарма-Куйлыс участок 30-45,0 км.»

№ Тома	Наименование	Обозначение	Кол-во книг
Том 1	Паспорт проекта		1 книга
Том 2	Общая пояснительная записка	№44 от 27.05.2022 - ПЗ	1 книга
Том 3	Дорожная часть. Чертежи		
	Книга 1 - Основные строительные решения	№44 от 27.05.2022 - А/Д 1	1 книга
	Книга 2 - Поперечные профили земляного полотна	№№44 от 27.05.2022- А/Д 2	1 книга
	Книга 3 - Обустройство и обстановка	№44 от 27.05.2022- А/Д 3	1 книга
Том 4	Малые искуственнык соружения	№44 от 27.05.2022 - ИС	1 книга
Том 5	Проект организации строительства	№44 от 27.05.2022 -ПОС	1 книга
Том 6	Сводная ведомость объемов работ	№44 от 27.05.2022 -СВОР	1 книга
Том 7	Сметная документация		1 книга

Рабочий проект выполнен в соответствии с техническим заданием на проектирование и действующими на территории Республики Казахстан строительными нормами, правилами и стандартами

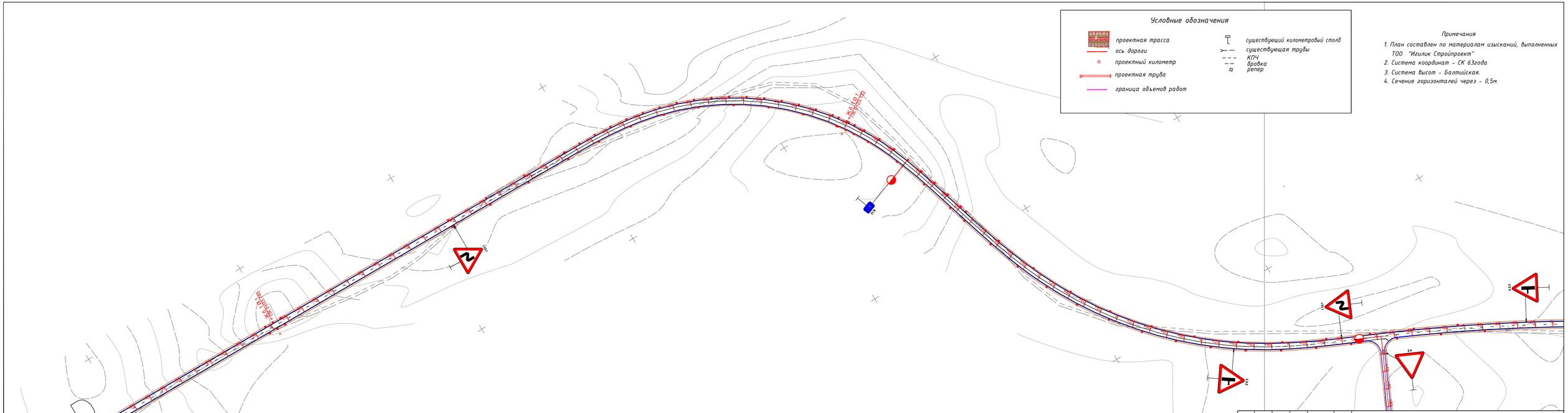
ПК 0+00,00
ПК 0+00,00
ПК 0+00,00

Условные обозначения

- проектная трасса
- ось дороги
- проектный километр
- проектная труба
- граница объемов работ
- существующий километровый столб
- существующая трубы
- КПЧ
- бровка
- репер

Примечания

1. План составлен по материалам изысканий, выполненных ТОО "Игилик Стройпроект"
2. Система координат - СК 63года
3. Система высот - Балтийская.
4. Сечение горизонталей через - 0,5м.

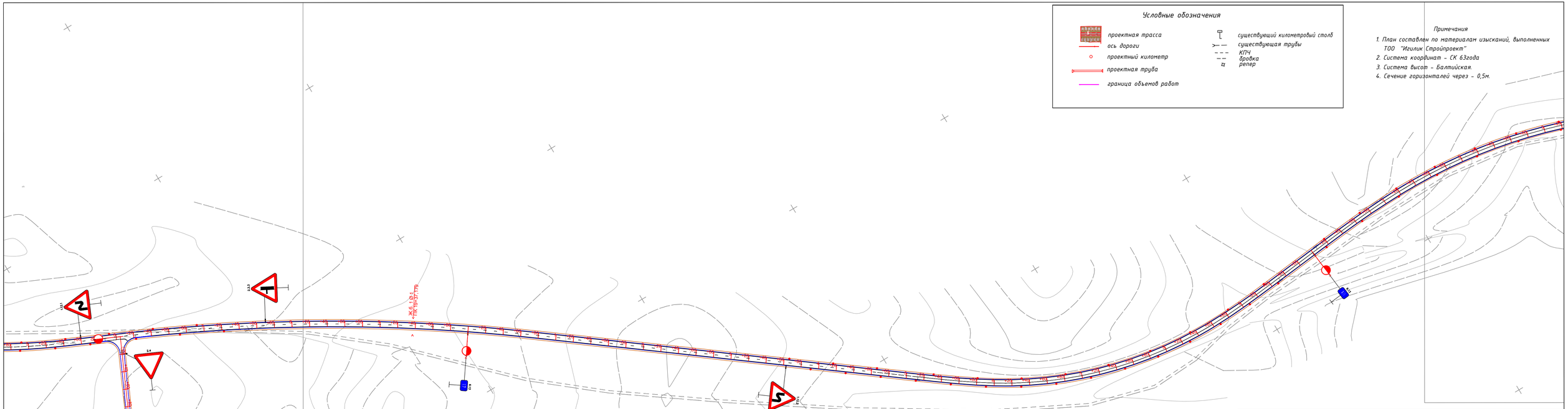

Должность	Ф.И.О.	Подпись	Дата
ГИП	Муканов К.		2022
Проверил	Ахмаров А.		2022
Разработал	Боранбаев Ж.		2022
Н. контр.	Ахмаров А.		2022

Изм. Кол.уч. Лист. N док Подпись

Строительство автомобильной дороги
Иргиз-Кутыколь-Жарма-Куйлыс участок 30-45,0 км.

Автомобильная дорога, основные строительные решения

Стадия	Лист	Листов
РП	2	9

План трассы автомобильной дороги
М 1:2000

ТОО "Игилик Стройпроект" 2022г.

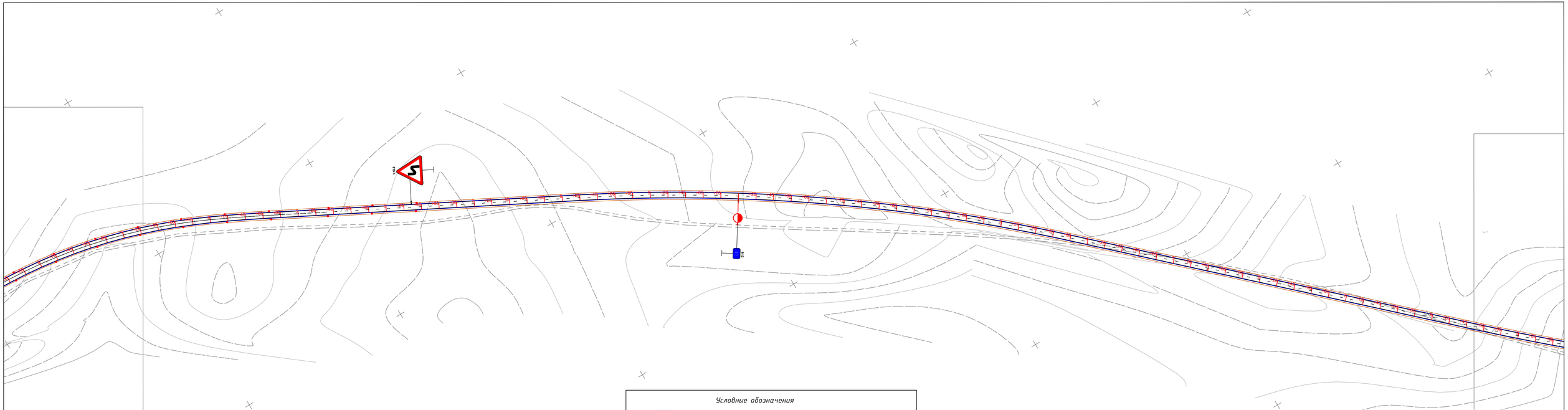

Условные обозначения

- проектная трасса
- ось дороги
- проектный километр
- проектная труба
- граница объемов работ
- существующий километровый столб
- существующая трубы
- КПН
- бровка
- репер

Примечания

1. План составлен по материалам изысканий, выполненных ТОО "Игилик Стройпроект"
2. Система координат - СК 63года
3. Система высот - Балтийская.
4. Сечение горизонталей через - 0,5м.

Изм.	Кол.уч.	Лист	N док	Подпись	Дата
Должность		Ф.И.О.		Подпись	
ГИП		Муканов К.			2022
Проверил		Ахмаров А.			2022
Разработал		Боранбаев Ж.			2022
Н. контр.		Ахмаров А.			2022

Строительство автомобильной дороги
Иргиз-Кутыколь-Жарма-Куйлыс участок 30-45,0 км.

Автомобильная дорога, основные строительные решения

Стадия	Лист	Листов
РП	3	9

План трассы автомобильной дороги
М 1:2000

ТОО "Игилик Стройпроект" 2022г.

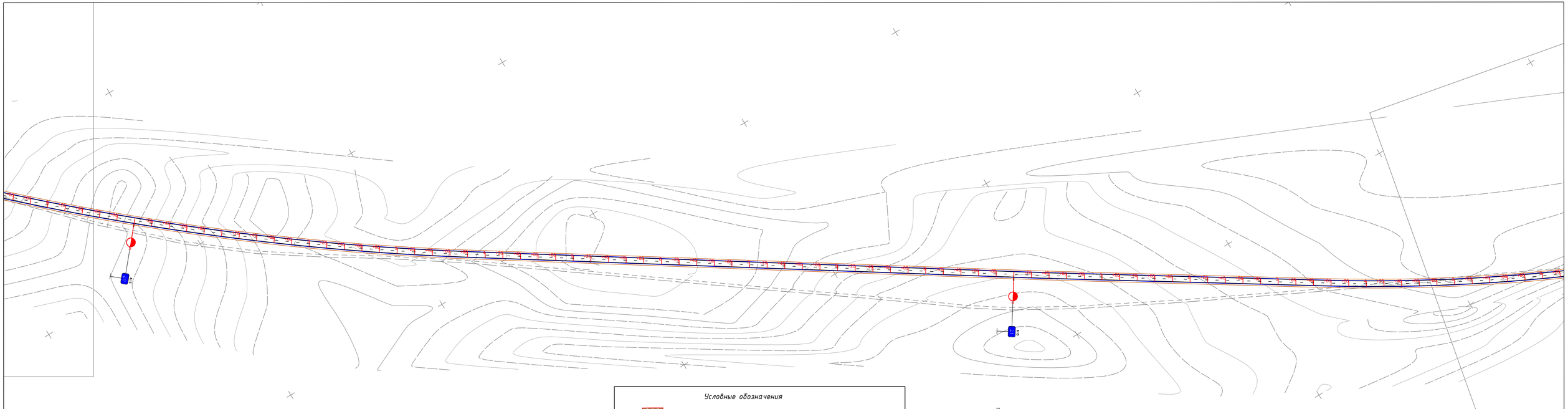

Условные обозначения

- проектная трасса
- ось дороги
- проектный километр
- проектная труба
- граница объемов работ
- существующий километровый столб
- существующая трубы
- КПЧ
- бровка
- репер

Примечания

1. План составлен по материалам изысканий, выполненных ТОО "Игилик Стройпроект"
2. Система координат - СК 63года
3. Система высот - Балтийская.
4. Сечение горизонталей через - 0,5м.

Должность	Ф.И.О.	Подпись	Дата
Изм. Кол.уч. Лист. N док Подпись			
ГИП	Муканов К.		2022
Проверил	Ахмаров А.		2022
Разработал	Боранбаев Ж.		2022
Н. контр.	Ахмаров А.		2022

Строительство автомобильной дороги
Иргиз-Кутыколь-Жарма-Куйлыс участок 30-45,0 км.

Автомобильная дорога, основные строительные решения

Стадия	Лист	Листов
РП	4	9

План трассы автомобильной дороги
М 1:2000

ТОО "Игилик Стройпроект" 2022г.

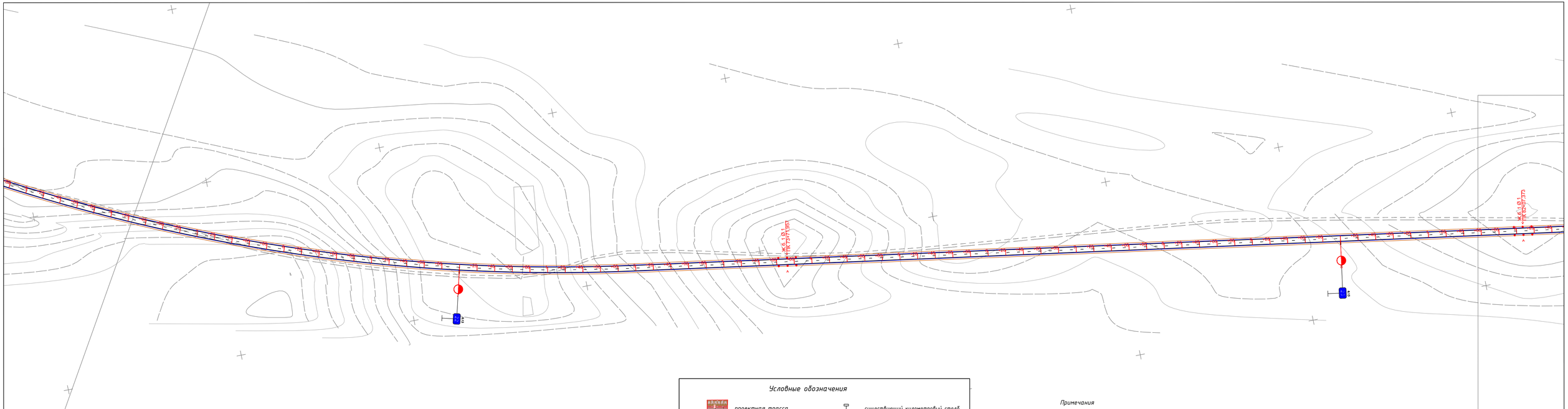

Условные обозначения

- проектная трасса
- ось дороги
- проектный километр
- проектная труба
- граница объемов работ
- существующий километровый столб
- существующая трубы
- КПЧ
- дробка
- репер

Примечания

1. План составлен по материалам изысканий, выполненных ТОО "Игилик Стройпроект"
2. Система координат - СК 63года
3. Система высот - Балтийская.
4. Сечение горизонталей через - 0,5м.

Изм.	Кол.уч.	Лист	N док	Подпись	Дата

Должность	Ф.И.О.	Подпись	Дата
ГИП	Муканов К.		2022
Проверил	Ахмаров А.		2022
Разработал	Боранбаев Ж.		2022
Н. контр.	Ахмаров А.		2022

Строительство автомобильной дороги
Иргиз-Кутыколь-Жарма-Куйлюс участок 30-45,0 км.

Автомобильная дорога, основные строительные решения

Стадия	Лист	Листов
РП	5	9

План трассы автомобильной дороги
М 1:2000

ТОО "Игилик Стройпроект" 2022г.

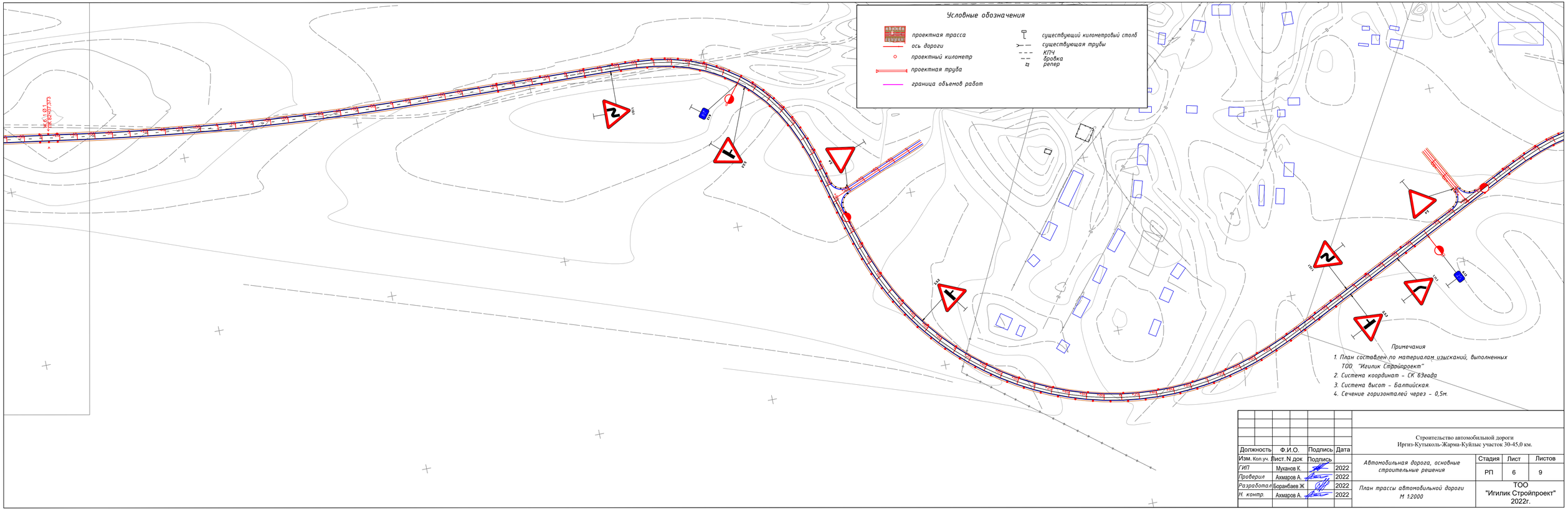

Должность	Ф.И.О.	Подпись	Дата
ГИП	Муканов К.		2022
Проверил	Ахмаров А.		2022
Разработал	Боранбаев Ж.		2022
Н. контр.	Ахмаров А.		2022

Изм. Кол.уч. Лист. N док Подпись

Строительство автомобильной дороги
Иргиз-Кутыколь-Жарма-Куйлыс участок 30-45,0 км.

Автомобильная дорога, основные строительные решения

Стадия	Лист	Листов
РП	6	9

План трассы автомобильной дороги
М 1:2000

ТОО "Игилик Стройпроект" 2022г.

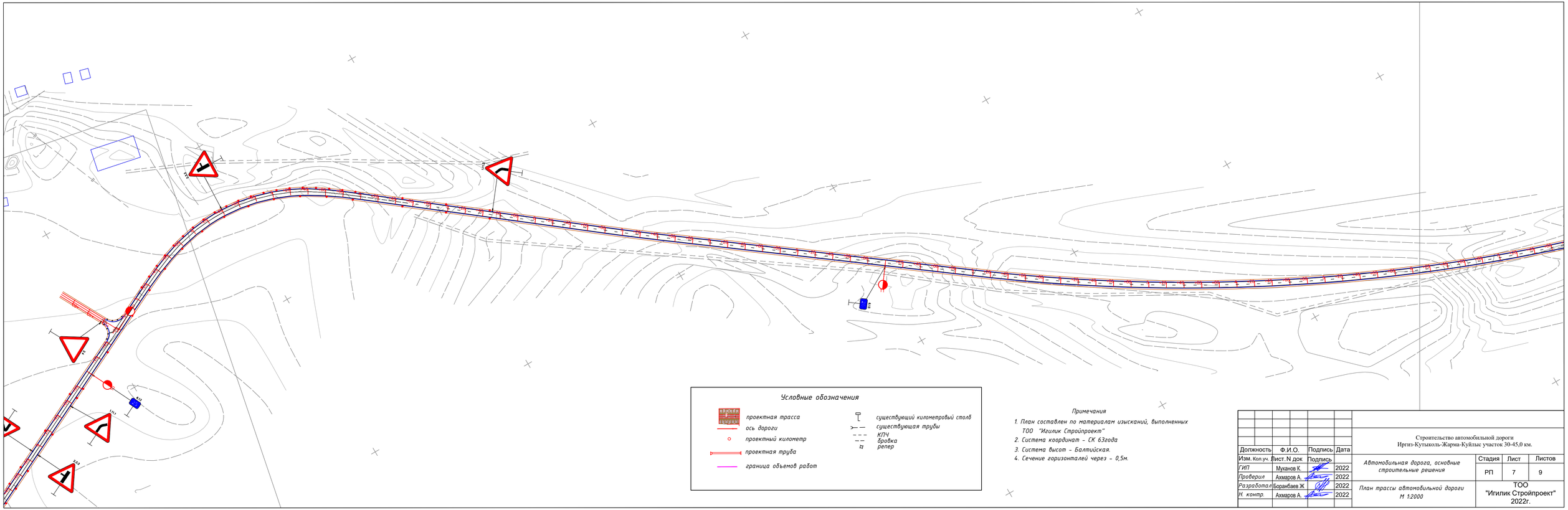
Условные обозначения
проектная трасса
ось дороги
проектный километр
проектная труба
граница объемов работ
существующий километровый столб
существующая трубы
КПЧ
бровка
репер
Примечания
1. План составлен по материалам изысканий, выполненных ТОО "Игилик Стройпроект"
2. Система координат - СК 63года
3. Система высот - Балтийская.
4. Сечение горизонталей через - 0,5м.
Строительство автомобильной дороги
Иргиз-Кутыколь-Жарма-Куйлыс участок 30-45,0 км.
Должность
Ф.И.О.
Подпись
Дата
Изм. Кол.уч. Лист N док Подпись
ГИП Муканов К. 2022
Проверил Ахмаров А. 2022
Разработал Боранбаев Ж. 2022
Н. контр. Ахмаров А. 2022
Автомобильная дорога, основные строительные решения
Стадия
Лист
Листов
РП
7
9
План трассы автомобильной дороги
М 1:2000
ТОО
"Игилик Стройпроект"
2022г.



Условные обозначения

- проектная трасса
- ось дороги
- проектный километр
- проектная труба
- граница объемов работ
- существующий километровый столб
- существующая трубы
- КПЧ
- бровка
- репер

Примечания

1. План составлен по материалам изысканий, выполненных ТОО "Игилик Стройпроект"
2. Система координат - СК 63года
3. Система высот - Балтийская.
4. Сечение горизонталей через - 0,5м.

Изм.	Кол.уч.	Лист	N док	Подпись	Дата

Должность	Ф.И.О.	Подпись	Дата
ГИП	Муканов К.		2022
Проверил	Ахмаров А.		2022
Разработал	Боранбаев Ж.		2022
Н. контр.	Ахмаров А.		2022

Строительство автомобильной дороги
Иргиз-Кутыколь-Жарма-Куйлыс участок 30-45,0 км.

Автомобильная дорога, основные строительные решения

Стадия	Лист	Листов
РП	8	9

План трассы автомобильной дороги
М 1:2000

ТОО
"Игилик Стройпроект"
2022г.

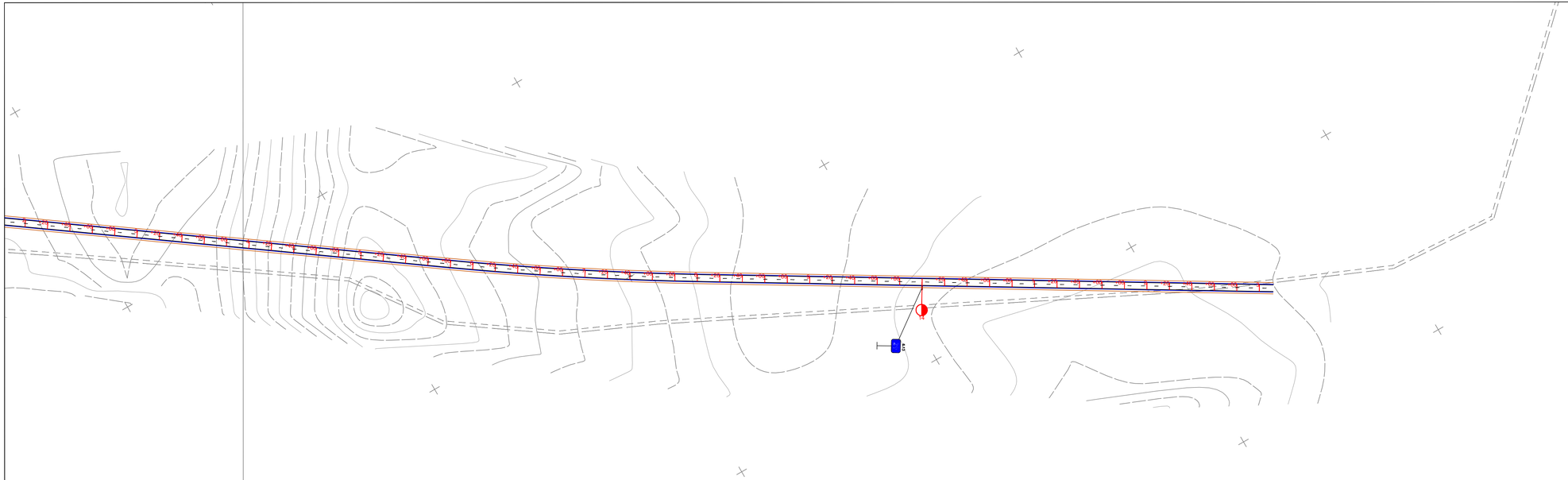

Условные обозначения

- проектная трасса
- ось дороги
- проектный километр
- проектная труба
- граница объемов работ
- существующий километровый столб
- существующая трубы
- КПЧ
- бровка
- репер

Примечания

1. План составлен по материалам изысканий, выполненных ТОО "Игилик Стройпроект"
2. Система координат - СК 63года
3. Система высот - Балтийская.
4. Сечение горизонталей через - 0,5м.

Изм.	Кол.уч.	Лист	N док	Подпись	Дата

Должность	Ф.И.О.	Подпись	Дата
ГИП	Муканов К.		2022
Проверил	Ахмаров А.		2022
Разработал	Боранбаев Ж.		2022
Н. контр.	Ахмаров А.		2022

Строительство автомобильной дороги
Иргиз-Кутыколь-Жарма-Куйлыс участок 30-45,0 км.

Автомобильная дорога, основные строительные решения

Стадия	Лист	Листов
РП	9	9

План трассы автомобильной дороги
М 1:2000

ТОО
"Игилик Стройпроект"
2022г.

Рабочая зона долгосрочных работ на всей ширине проезжей части

Пропуск транспортных средств по специально устроенному объезду

Схема 1

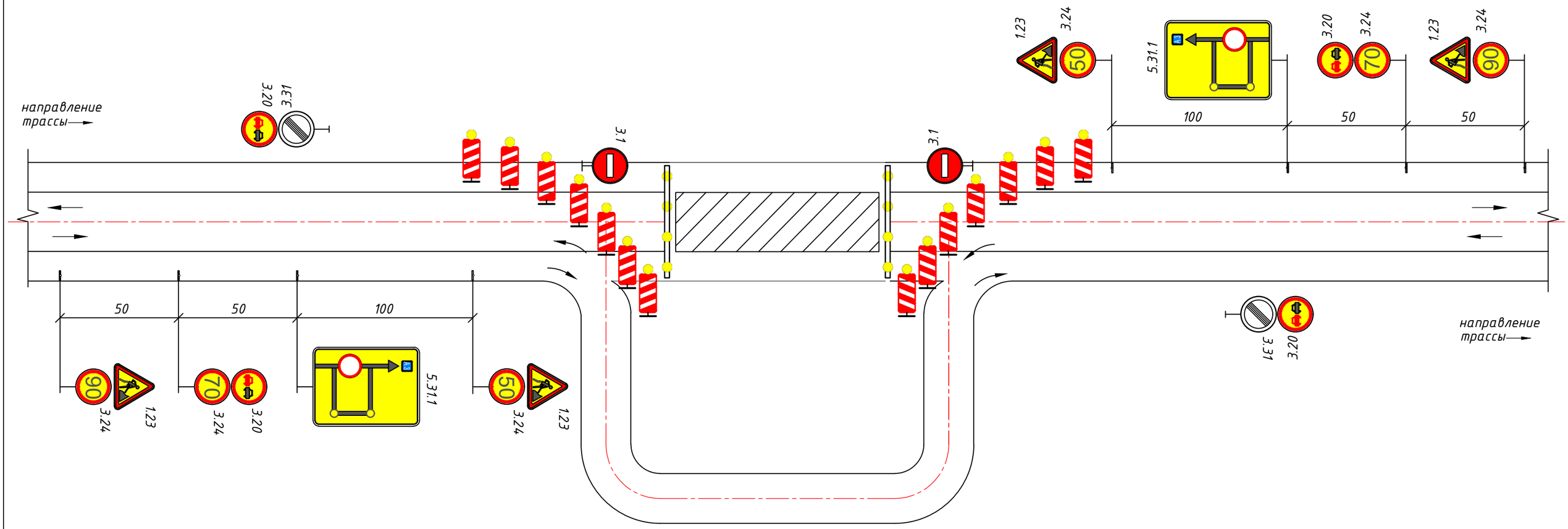

Изм.	Кол.уч	Лист	№док.	Подпись	Дата	19-04-25/40-ДПЛ - АД.2		
						Строительство автомобильной дороги Иргиз-Кутыколь-Жарма-Куйлыс участок 30-45,0 км.		
ГИП		Муканов К.			2022	Обустройство дороги, организация и безопасность движения	Стадия	Лист	Листов
Проверил		Ахмаров А.			2022		РП	1	2
Разработал		Боранбаев Ж			2022	Схема обустройства дороги М 1 : 1 000	ТОО "Игилик Стройпроект" 2022г.		
Н. контр.		Ахмаров А.			2022				

Рабочая зона долгосрочных работ на всей ширине проезжей части

Пропуск транспортных средств по существующим дорогам

Схема 2

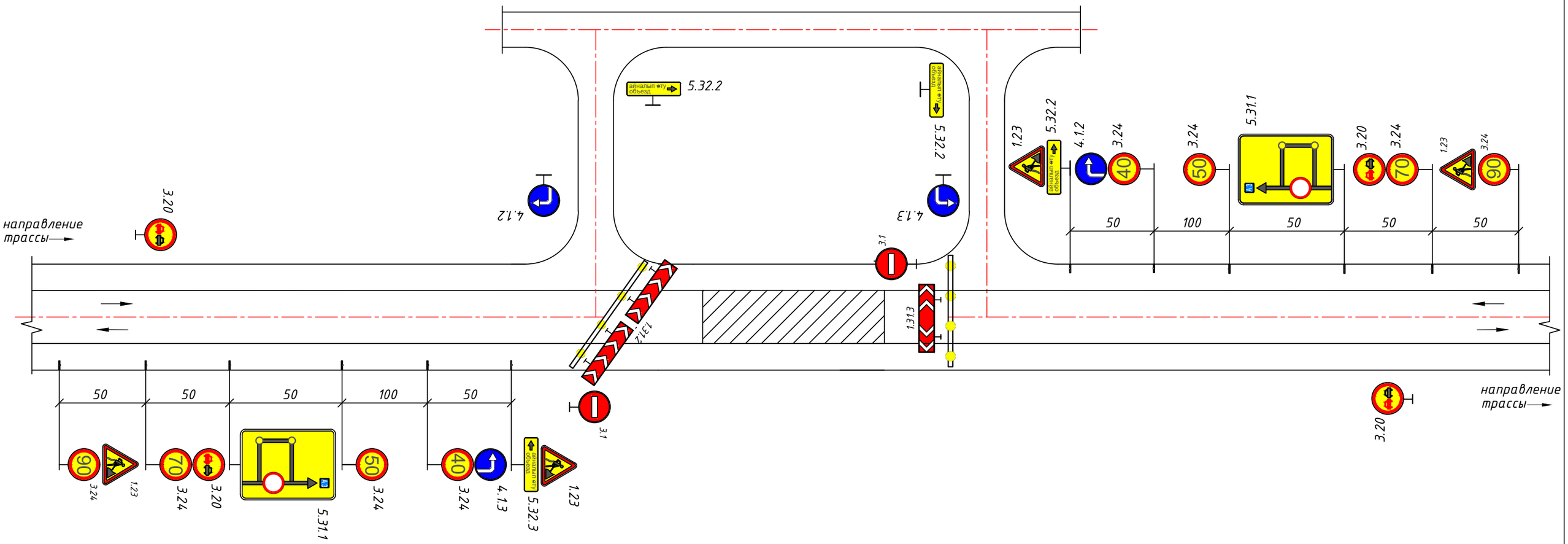

						19-04-25/40-ДПЛ - АД.2		
						Строительство автомобильной дороги Иргиз-Кутыколь-Жарма-Куйлыс участок 30-45,0 км.		
Изм.	Кол.уч	Лист	№док.	Подпись	Дата			
ГИП		Муканов К.			2022	Обустройство дороги, организация и безопасность движения	Стадия	Лист	Листов
Проверил		Ахмаров А.			2022		РП	2	2
Разработал		Боранбаев Ж			2022	Схема обустройства дороги М 1 : 1 000	ТОО "Игилик Стройпроект" 2022г.		
Н. контр.		Ахмаров А.			2022				