Қазақстан Республикасы

«СпецСтрой Согласование» Жауапкершілігі шектеулі серіктестігі

Республика Казахстан

Товарищество с ограниченной ответственностью «СпецСтрой Согласование»

ТЕХНИЧЕСКИЙ ОТЧЕТ

по топографо-геодезическим работам, выполненных на объекте:

«Строительство спортивной площадки в селе Сагиз Кызылкогинского района (по улицам К.Сегизбаев №38, З.Маханов №33)»

Система координат местная
Система высот Балтийская 1977 года

Директор
ТОО «СпецСтрой Согласование» **Биманов А.А.**

г. Актобе
2023г.

ОГЛАВЛЕНИЕ

I. Общая часть

II. Физико-географическая характеристика района.

III. Инструменты и их исследования.

IV. Топографо-геодезическая изученность

IV. Выполненные работы

VI. Технический контроль

VII. Заключение

VIII. Приложение

I. ОБЩАЯ ЧАСТЬ.

Топографо - геодезические работы на объекте: **«Строительство спортивной площадки в селе Сагиз Кызылкогинского района (по улицам К.Сегизбаев №38, З.Маханов №33)»** выполнены компанией **ТОО «СпецСтрой Согласование»** в 2020году, на основании договора.

Целевое назначение работ: выполнение топографо- геодезической съемки для получения графического материала и разработки проекта.

Работы выполнены в местной системе координат и Балтийской системе высот 1977 года.

Технический отчет составлен в 2-х экземплярах.

При производстве топографо-геодезических работ руководством служили:

1.1. Инструкция по топографической съемке в масштабах 1: 5 000 - 1: 500, М., «Недра», 1982 г.

1.2. Инструкция по съемке и составлению планов подземных коммуникаций, 1978 г.

1.3. Условные знаки для топографических планов в масштабах 1:5000-1: 500, М., «Недра», 1989 г.

1.4. Правила начертания условных знаков на топографических планах подземных коммуникаций масштабов 1:5 000, 1:2 000,1:1 000, 1:500, М., «Недра» 1981 г.

1.5. Правила по технике безопасности на топографо-геодезических работах (ПТБ-88), М., «Недра», 1991 г.

1.6. Руководство пользователя оборудования GPS-System 500. Leica Geosystems AG, Heerbugg, Швейцария, 2001 год

1.7. Руководство по выполнению статических и кинематических измерений GPS-System 500. Leica Geosystems AG, Heerbugg, Швейцария, 2001 год

1.8. Общее руководство по выполнению измерений методами статики и быстрой статики. GPS-System 500. Leica Geosystems AG, Heerbugg, Швейцария, 2001 год.

1.9. СниП РК 1.02.18-2004. Инженерные изыскания для строительства.

2.0. СниП РК 1.03-103-2013. Геодезические работы в строительстве.

II. ФИЗИКО-ГЕОГРАФИЧЕСКАЯ ХАРАКТЕРИСТИКА РАЙОНА.

Объект расположен в с. Сагиз, в Кзылкогинском районе, Атырауской области.

Административный центр Сагизского сельского округа.

Атырауская область расположена на западе Республики Казахстан. Атырауская область граничит на западе с Астраханской областью Российской Федерации, на севере – с Западно-Казахстанской, на востоке - с Актюбинской и на юго-востоке - до плато Устюрт с Мангистауской областью и омывается водами Каспийского моря.

Рельеф.

Рельеф территории сформировался под влиянием четвертичных трансгрессий Каспийского моря и денудации в условиях аридного климата и представляет собой полого-увалистую равнину, осложненную мелкобугристыми формами. Волнообразная равнина, незаметно повышающаяся с побережья Каспийского моря. Глинистые, суглинистые, песчаные отложения на поверхности Атырауской области - это остатки трансгрессий древнего Каспия.

На севере области возвышаются карстовые горы, высотой свыше 5,6-ти метров, состоящие в основном из пермских, боратовых пород. Половину территории области занимают солонцовые и солончаковые комплексы, а также пески.

Климат.

Климат территории является резко континентальным, с холодной ясной погодой зимой и жарким засушливым летом. По карте климатического районирования находится в климатической зоне сухих степей (СНиП РК 2.04-01-2001).

Гидрография.

Крупными реками, протекающими по территории области, являются: Урал - главная водная артерия области (общая длина 2534 км, в пределах Казахстана 1084 км), Эмба (712 км), Сагыз (511 км), Ойыл (800 км). Река Урал впадает в Каспийское море в 45-50 км южнее города Атырау. Реки, впадающие в Волгу - Кигач, Шароновка. Все другие реки Уил, Эмба, Сагиз, Кайнар - имеют течение лишь весной, в период паводка. В низовьях рек образуются протоки, разливы, рукава, заболоченные участки и многочисленные озера, большинство из которых соленые. Летом, высыхая, они превращаются в солончаки. По берегам рек встречаются тополевые, ивовые рощи. Самое крупное озеро области - Индерское (110,5 кв. км).

Растительность.

По характеру почвенного покрова и растительности территория делится на четыре зоны: приморскую, приречно-пойменную, полупустынно-степную и зону песков. Лесной массив занимает чуть более одного процента территории.

По территории Кзылкогинского района проходит автомобильная дорога Актобе — Астрахань.

III. ИНСТРУМЕНТЫ И ИХ ИССЛЕДОВАНИЯ

При производстве работ были использованы:

1.спутниковая геодезическая аппаратура GNSS приемник South Galaxy G1.

Комплект включает в себя базовую станцию с усилителем сигала и передвижной приемник - роверы. Приемники оснащены спутниковыми антеннами и встроенными модемами.

Оборудование прошло метрологическую поверку с получением сертификата в ТОО «Геомастер-А» г.Алматы.

IV. ТОПОГРАФО-ГЕОДЕЗИЧЕСКАЯ ИЗУЧЕННОСТЬ

При производстве работ исходными в плановом и высотном отношениях послужили пункты следующей работы:

Работа №1 Триангуляция 1,2,3 классов, проложенная в 1935г. Киргизским Государственным проектным институтом «Киргизгоспроект».

Работа №2 Триангуляция II, III и IV классов Атырауского массива проложенная в 1949 и 1950 годах Геологоразведочной конторой Министерства местной топливной промышленности Казахской ССР.

Работа №3 Нивелирование IV класса на – Кзылкогинском участке участке (Ю-214), выполненное в 1959 и 1960 гг. Северо-Кавказским аэрогеодезическим предприятием.

Работа №4 Нивелирование III и IV классов на Уилском участке (Ю-360), выполненное в 1959 и 1962 гг. Предприятием № 11 ГУГК. (пункт триангуляции Железная (Подгорный)).

В состав инженерно-геодезических изысканий вошли:

- рекогносцировка местности производства работ;
- комплексные инженерно-геодезические изыскания в масштабе 1:1000;
- камеральная обработка полевых измерений, составление графической документации составление технического отчёта, в том числе в электронной версии.

V. ВЫПОЛНЕННЫЕ РАБОТЫ

Работы на объекте выполнены в местной системе координат и Балтийской системе высот.

Съемочное обоснование развито от пунктов государственной геодезической сети. Пункты съемочного обоснования закреплены на местности строительными реперами типа А, а также временными знаками, обеспечивающими их сохранность на период выполнения съемочных работ. Временные знаки закреплены колышками. Тип центра А представляет собой металлический уголок или металлическую трубу длиной 0,60-0,70 м, выступающие над землей на 0,05-0,08 м.

Полевые и камеральные работы выполнены в августе месяце 2023г.

Состав исполнителей, выполнивших работу:

- ведущий специалист группы геодезии и топографии - Р. Фахрутдинов.

Работы на объекте выполнены в местной системе координат и Балтийской системе высот 1977 года в масштабе 1:1000 с сечением рельефа 0,5 м.

Координаты и высоты строительных реперов определены с помощью спутниковой геодезической аппаратуры GNSS приемник South Galaxy G1.

Полнота и точность выполнения работ соответствует требованиям технического задания.

Данная система позволяет в режиме RTK развить геодезическое обоснование с точностью 2 см ±2 ppm для плановых координат и высотных отметок.

Камеральная обработка произведена на ПК с помощью программ AutoCAD 2012, сохранена в версии Autocad 2007.

Съемочные работы были выполнены согласно «Инструкции по топографической съемке масштаба 1:5000, 1:2000, 1:1000 и 1:500» М., «Недра», 1982г. Данная инструкция регламентирует методику и точность крупномасштабных съемок.

VI. ТЕХНИЧЕСКИЙ КОНТРОЛЬ И ПРИЁМКА РАБОТ.

В процессе производства работ на всех его стадиях был выполнен технический контроль качества, и с нашей стороны, так и представителями Заказчика. Постоянный полевой контроль со стороны руководства исполнителей выполнялся руководителем бригады и руководителем выполнения полевых работ.

При проверке работ, в процессе их производства, проведены инструментальные проверки, аналитический контроль, просмотр полевой документации и полевой технический осмотр.

Все полевые работы выполнены в строгом соответствии с утверждёнными в установленном порядке проектами, содержащими разделы по технике безопасности, действующими инструкциями, постановлениями и «Правилами техники безопасности на топографо-геодезических работах».

VI. ЗАКЛЮЧЕНИЕ

Топографо-геодезические работы на объекте: **«Строительство спортивной площадки в селе Сагиз Кызылкогинского района (по улицам К.Сегизбаев №38, З.Маханов №33)»,** выполнены с соблюдением требований действующих инструкций, перечисленных в разделе I настоящего отчета.

Составил: **Фахрутдинов Р.Ш.**

ПРИЛОЖЕНИЕ

Система координат местная
РЕСПУБЛИКА КАЗАХСТАН Атырауская обл.

п.Сагиз, ул. К. Сегизбаева
строительство спортивной площадки

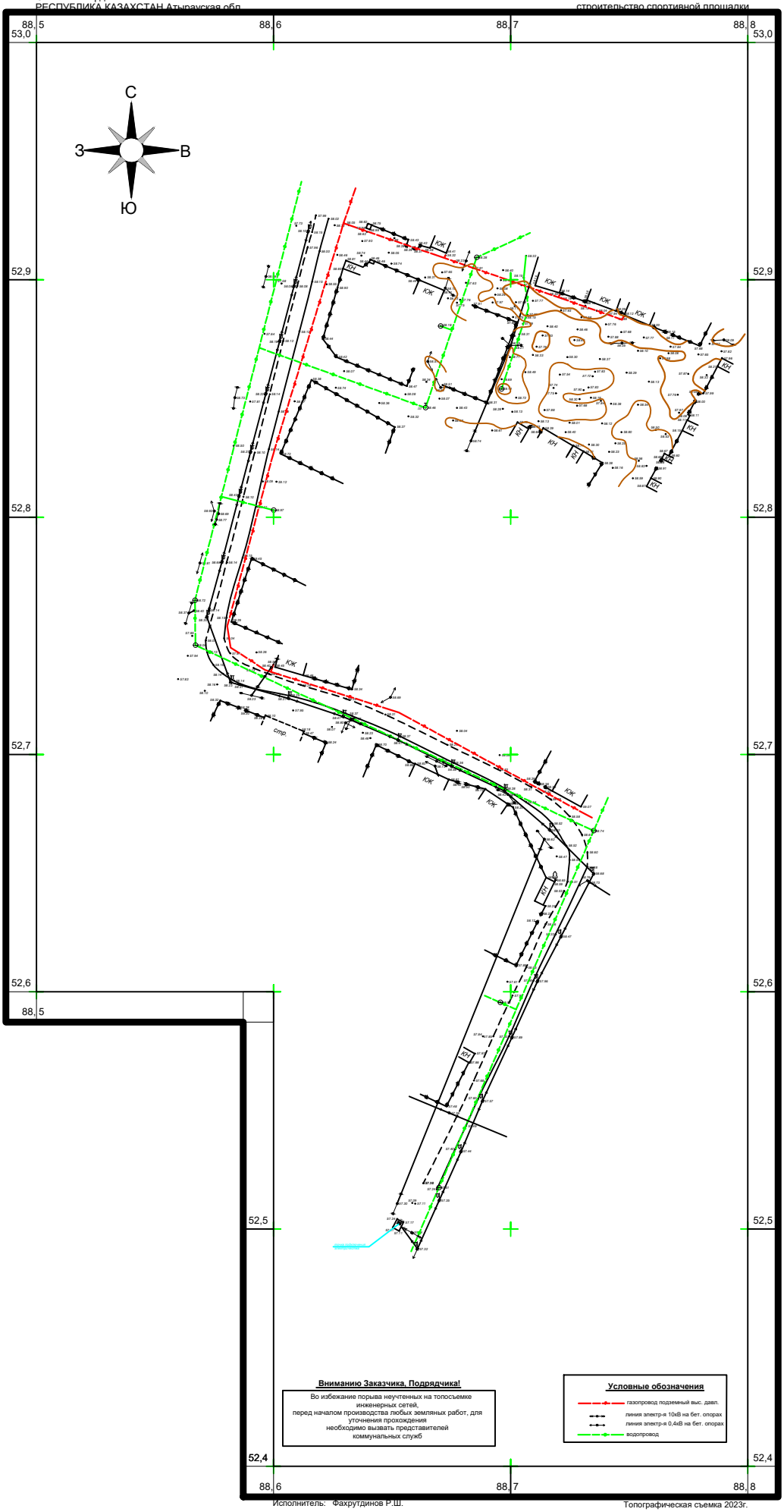

Внимаию Заказчика, Подрядчика!

Во избежание порыва неучтенных на топосъемке инженерных сетей, перед началом производства любых земляных работ, для уточнения прохождения необходимо вызвать представителей коммунальных служб

Условные обозначения

- газопровод подземный выс. давл.
- линия электр-я 10кВ на бет. опорах
- линия электр-я 0,4кВ на бет. опорах
- водопровод

Исполнитель: Фахрутдинов Р.Ш.

Топографическая съемка 2023г.

Система координат местная
РЕСПУБЛИКА КАЗАХСТАН Атырауская обл

п.Сагиз, ул. З. Маханов
строительство спортивной площадки

52,7 52,6 52,5 52,4

87,9 88,0 88,1 88,2

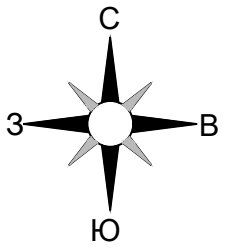

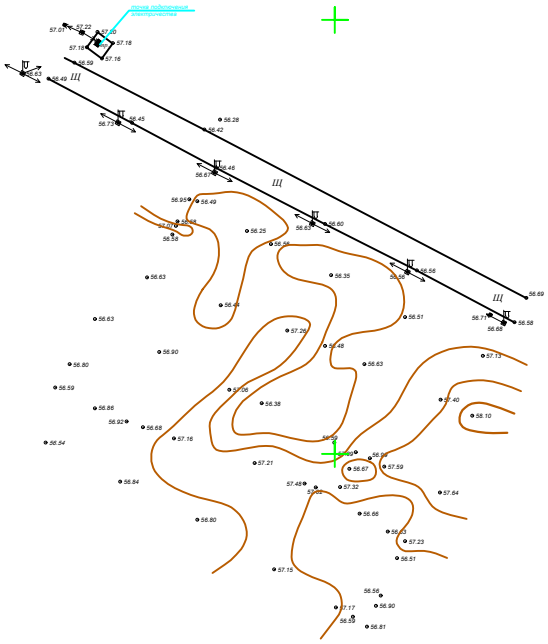

Вниманию Заказчика, Подрядчика!

Во избежание порыва неучтенных на топосъемке инженерных сетей, перед началом производства любых земляных работ, для уточнения прохождения необходимо вызвать представителей коммунальных служб

Условные обозначения

- газопровод подземный выс. давл.
- линия электр-я 10кВ на бет. опорах
- линия электр-я 0,4кВ на бет. опорах
- водопровод

Исполнитель: Фахрутдинов Р.Ш.

Топографическая съемка 2023г.