Қазақстан
Республикасы

«СпецСтрой
Согласование»
Жауапкершілігі
шектеулі
серіктестігі

Республика
Казахстан

Товарищество
с ограниченной
ответственностью
«СпецСтрой
Согласование»

ТЕХНИЧЕСКИЙ ОТЧЕТ

по топографо-геодезическим работам, выполненных на объекте:

«Строительство спортивной площадки в селе Миялы Кызылкогинского района (по улицам Қ.Қуанышев №18А, Т.Қарабалин №84А, Ш.Еркінов №12б)»

Система координат местная
Система высот Балтийская 1977 года

Директор
ТОО «СпецСтрой Согласование» **Биманов А.А.**

г. Актобе
2023г.

ОГЛАВЛЕНИЕ

I. Общая часть

II. Физико-географическая характеристика района.

III. Инструменты и их исследования.

IV. Топографо-геодезическая изученность

IV. Выполненные работы

VI. Технический контроль

VII. Заключение

VIII. Приложение

I. ОБЩАЯ ЧАСТЬ.

Топографо - геодезические работы на объекте: **«Строительство спортивной площадки в селе Миялы Кызылкогинского района (по улицам Қ.Қуанышев №18А, Т.Қарабалин №84А, Ш.Еркінов №12б)»,** выполнены компанией **ТОО «СпецСтрой Согласование»** в 2023году, на основании договора.

Целевое назначение работ: выполнение топографо- геодезической съемки для получения графического материала и разработки проекта.

Работы выполнены в местной системе координат и Балтийской системе высот 1977 года.

Технический отчет составлен в 2-х экземплярах.

При производстве топографо-геодезических работ руководством служили:

1.1. Инструкция по топографической съемке в масштабах 1: 5 000 - 1: 500, М., «Недра», 1982 г.

1.2. Инструкция по съемке и составлению планов подземных коммуникаций, 1978 г.

1.3. Условные знаки для топографических планов в масштабах 1:5 000-1: 500, М., «Недра», 1989 г.

1.4. Правила начертания условных знаков на топографических планах подземных коммуникаций масштабов 1:5 000, 1:2 000,1:1 000, 1:500, М., «Недра» 1981 г.

1.5. Правила по технике безопасности на топографо-геодезических работах (ПТБ-88), М., «Недра», 1991 г.

1.6. Руководство пользователя оборудования GPS-System 500. Leica Geosystems AG, Heerbugg, Швейцария, 2001 год

1.7. Руководство по выполнению статических и кинематических измерений GPS-System 500. Leica Geosystems AG, Heerbugg, Швейцария, 2001 год

1.8. Общее руководство по выполнению измерений методами статики и быстрой статики. GPS-System 500. Leica Geosystems AG, Heerbugg, Швейцария, 2001 год.

1.9. СниП РК 1.02.18-2004. Инженерные изыскания для строительства.

2.0. СниП РК 1.03-103-2013. Геодезические работы в строительстве.

II. ФИЗИКО-ГЕОГРАФИЧЕСКАЯ ХАРАКТЕРИСТИКА РАЙОНА.

Объект расположен в с. Миялы, в Кзылкогинском районе, Атырауской области.

Административный центр и единственный населённый пункт Миялинского сельского округа.

Атырауская область расположена на западе Республики Казахстан. Атырауская область граничит на западе с Астраханской областью Российской Федерации, на севере – с Западно-Казахстанской, на востоке - с Актюбинской и на юго-востоке - до плато Устюрт с Мангистауской областью и омывается водами Каспийского моря.

Рельеф.

Рельеф территории сформировался под влиянием четвертичных трансгрессий Каспийского моря и денудации в условиях аридного климата и представляет собой полого-увалистую равнину, осложненную мелкобугристыми формами. Волнообразная равнина, незаметно повышающаяся с побережья Каспийского моря. Глинистые, суглинистые, песчаные

отложения на поверхности Атырауской области - это остатки трансгрессий древнего Каспия. На севере области возвышаются карстовые горы, высотой свыше 5,6-ти метров, состоящие в основном из пермских, боратовых пород. Половину территории области занимают солонцовые и солончаковые комплексы, а также пески.

Климат.

Климат территории является резко континентальным, с холодной ясной погодой зимой и жарким засушливым летом. По карте климатического районирования находится в климатической зоне сухих степей (СНиП РК 2.04-01-2001).

Гидрография.

Крупными реками, протекающими по территории области, являются: Урал - главная водная артерия области (общая длина 2534 км, в пределах Казахстана 1084 км), Эмба (712 км), Сагыз (511 км), Ойыл (800 км). Река Урал впадает в Каспийское море в 45-50 км южнее города Атырау. Реки, впадающие в Волгу - Кигач, Шароновка. Все другие реки Уил, Эмба, Сагиз, Кайнар - имеют течение лишь весной, в период паводка. В низовьях рек образуются протоки, разливы, рукава, заболоченные участки и многочисленные озера, большинство из которых соленые. Летом, высыхая, они превращаются в солончаки. По берегам рек встречаются тополевые, ивовые рощи. Самое крупное озеро области - Индерское (110,5 кв. км).

Растительность.

По характеру почвенного покрова и растительности территория делится на четыре зоны: приморскую, приречно-пойменную, полупустынно-степную и зону песков. Лесной массив занимает чуть более одного процента территории.

По территории Кзылкогинского района проходит автомобильная дорога Актобе — Астрахань.

III. ИНСТРУМЕНТЫ И ИХ ИССЛЕДОВАНИЯ

При производстве работ были использованы:

1.спутниковая геодезическая аппаратура GNSS приемник South Galaxy G1.

Комплект включает в себя базовую станцию с усилителем сигала и передвижной приемник - роверы. Приемники оснащены спутниковыми антеннами и встроенными модемами.

Оборудование прошло метрологическую поверку с получением сертификата в ТОО «Геомастер-А» г.Алматы.

IV. ТОПОГРАФО-ГЕОДЕЗИЧЕСКАЯ ИЗУЧЕННОСТЬ

При производстве работ исходными в плановом и высотном отношениях послужили пункты следующей работы:

Работа №1 Триангуляция 1,2,3 классов, проложенная в 1935г. Киргизским Государственным проектным институтом «Киргизгоспроект».

Работа №2 Триангуляция II, III и IV классов Атырауского массива проложенная в 1949 и 1950 годах Геологоразведочной конторой Министерства местной топливной промышленности Казахской ССР.

Работа №3 Нивелирование IV класса на – Кзылкогинском участке участке (Ю-214), выполненное в 1959 и 1960 гг. Северо-Кавказским аэрогеодезическим предприятием.

Работа №4 Нивелирование III и IV классов на Уилском участке (Ю-360), выполненное в 1959 и 1962 гг. Предприятием № 11 ГУГК. (пункт триангуляции Железная (Подгорный)).

В состав инженерно-геодезических изысканий вошли:

- рекогносцировка местности производства работ;
- комплексные инженерно-геодезические изыскания в масштабе 1:1000;
- камеральная обработка полевых измерений, составление графической документации составление технического отчёта, в том числе в электронной версии.

V. ВЫПОЛНЕННЫЕ РАБОТЫ

Работы на объекте выполнены в местной системе координат и Балтийской системе высот.

Съемочное обоснование развито от пунктов государственной геодезической сети. Пункты съемочного обоснования закреплены на местности строительными реперами типа А, а также временными знаками, обеспечивающими их сохранность на период выполнения съемочных работ. Временные знаки закреплены колышками. Тип центра А представляет собой металлический уголок или металлическую трубу длиной 0,60-0,70 м, выступающие над землей на 0,05-0,08 м.

Полевые и камеральные работы выполнены в августе месяце 2023г.

Состав исполнителей, выполнивших работу:

- ведущий специалист группы геодезии и топографии - Р. Фахрутдинов.

Работы на объекте выполнены в местной системе координат и Балтийской системе высот 1977 года в масштабе 1:1000 с сечением рельефа 0,5 м.

Координаты и высоты строительных реперов определены с помощью спутниковой геодезической аппаратуры GNSS приемник South Galaxy G1.

Полнота и точность выполнения работ соответствует требованиям технического задания.

Данная система позволяет в режиме RTK развить геодезическое обоснование с точностью 2 см ±2 ppm для плановых координат и высотных отметок.

Камеральная обработка произведена на ПК с помощью программ AutoCAD 2012, сохранена в версии Autocad 2007.

Съемочные работы были выполнены согласно «Инструкции по топографической съемке масштаба 1:5000, 1:2000, 1:1000 и 1:500» М., «Недра», 1982г. Данная инструкция регламентирует методику и точность крупномасштабных съемок.

VI. ТЕХНИЧЕСКИЙ КОНТРОЛЬ И ПРИЁМКА РАБОТ.

В процессе производства работ на всех его стадиях был выполнен технический контроль качества, и с нашей стороны, так и представителями Заказчика. Постоянный полевой контроль со стороны руководства исполнителей выполнялся руководителем бригады и руководителем выполнения полевых работ.

При проверке работ, в процессе их производства, проведены инструментальные проверки, аналитический контроль, просмотр полевой документации и полевой технический осмотр.

Все полевые работы выполнены в строгом соответствии с утверждёнными в установленном порядке проектами, содержащими разделы по технике безопасности, действующими инструкциями, постановлениями и «Правилами техники безопасности на топографо-геодезических работах».

VI. ЗАКЛЮЧЕНИЕ

Топографо-геодезические работы на объекте: **«Строительство спортивной площадки в селе Миялы Кызылкогинского района (по улицам Қ.Қуанышев №18А, Т.Қарабалин №84А, Ш.Еркінов №12б)»,** выполнены с соблюдением требований действующих инструкций, перечисленных в разделе I настоящего отчета.

Составил: **Фахрутдинов Р.Ш.**

ПРИЛОЖЕНИЕ

Система координат местная
РЕСПУБЛИКА КАЗАХСТАН Атырауская обл.

п.Миалы, ул. Ж. Жабаева
строительство спортивной площадки

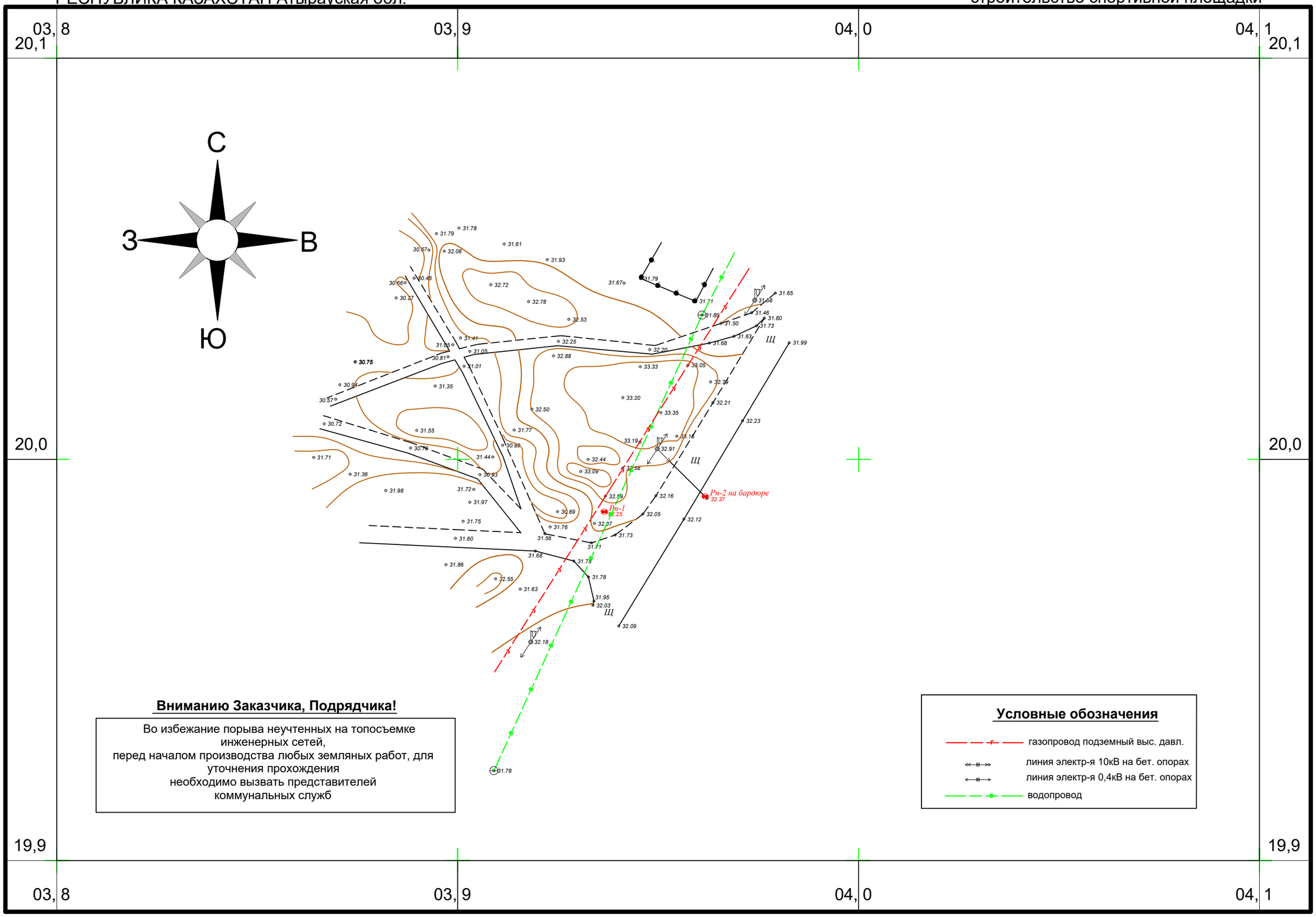

Исполнитель: Фахрутдинов Р.Ш.

1:1000

В 1 сантиметре 10 метров
Система высот Балтийская 1977г.

Топографическая съемка 2023г.

Система координат местная
РЕСПУБЛИКА КАЗАХСТАН Атырауская обл.

п.Миалы, ул. Ш. Еркинова
строительство спортивной площадки

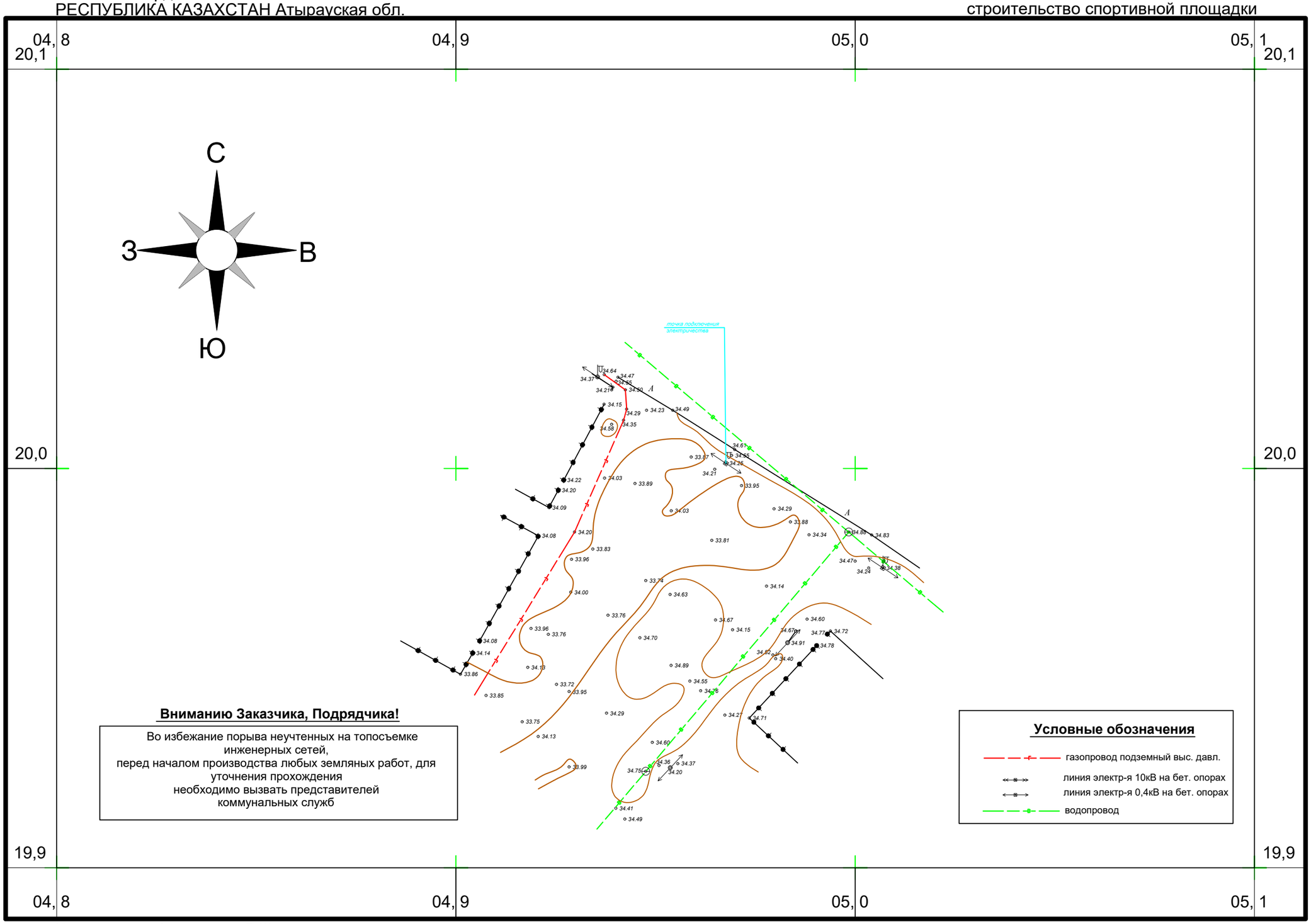

Исполнитель: Фахрутдинов Р.Ш.

Топографическая съемка 2023г.

1:1000

В 1 сантиметре 10 метров

Система высот Балтийская 1977г.

Система координат местная
РЕСПУБЛИКА КАЗАХСТАН Атырауская обл.

п.Миалы, ул. К. Куанышева
строительство спортивной площадки

06, 1 | 06, 2 | 06, 3 | 06, 4

20,4 | 20,3 | 20,2

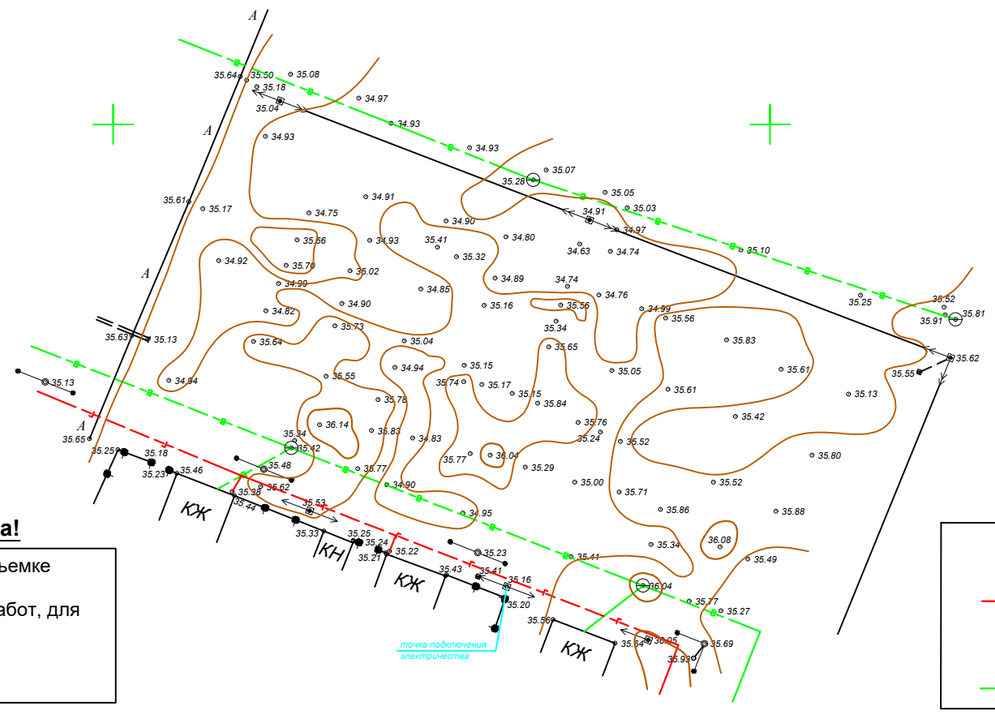

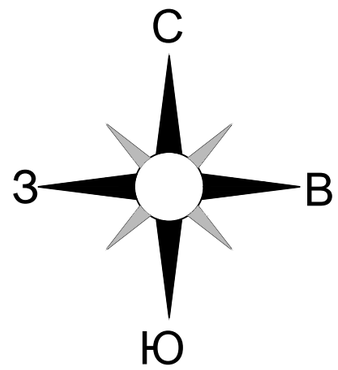

Вниманию Заказчика, Подрядчика!

Во избежание порыва неучтенных на топосъемке инженерных сетей, перед началом производства любых земляных работ, для уточнения прохождения необходимо вызвать представителей коммунальных служб

Условные обозначения

- газопровод подземный выс. давл.
- линия электр-я 10кВ на бет. опорах
- линия электр-я 0,4кВ на бет. опорах
- водопровод

Исполнитель: Фахрутдинов Р.Ш.

1:1000

В 1 сантиметре 10 метров

Система высот Балтийская 1977г.

Топографическая съемка 2023г.