Республика Казахстан
Западно-Казахстанская область
Проектировщик: ТОО
"ПроектСтройИнжиниринг"
Государственная лицензия - 17009033
Заказ: 00-23-11

РАБОЧИЙ ПРОЕКТ

«Реконструкция автомобильной дороги до культурно-исторического туристического места «Ак-Мешіт» Жылыойского района»

ТОМ 3
ПОПЕРЕЧНЫЕ ПРОФИЛИ

ДИРЕКТОР: ШЕВЛЯКОВА И.В

ГЛАВНЫЙ ИНЖЕНЕР ПРОЕКТА: КАИРГАЛИЕВ А.А

Уральск 2023г.

СОСТАВ ПРОЕКТА:

Номер тома	*Обозначение*	*Наименование*	*Примечание*
1	*П–23-11-ПЗ*	*Пояснительная записка*	
2	*П–23-11-АД*	*Строительные решения*	
3	*П–23-11-АД*	*Поперечные профили*	
4	*П–23-11-АД*	*Обустройство дороги, организация и безопасность движения*	
5	*П–23-11-ОЗ*	*Отвод земель*	
6	*П–23-11-ОРЗ*	*Охрана окружающей среды*	
7	*П–23-11-ПОС*	*Проект организация строительства*	
8	*П–23-11-СД*	*Сметная документация*	
9	*П–23-11-СВОР*	*Сводная ведомость объемов работ*	
10	*П–23-11-ПП*	*Паспорт проекта*	

Инв. № подл. | Подпись и дата | Взам. инв. №

ПК.0+50.00

F выем. 4.85м²

F нас. 0.19м²

Масштаб:
Горизонтальный 1:100
Н 1:100
Вертикальный 1:100
V 1:100

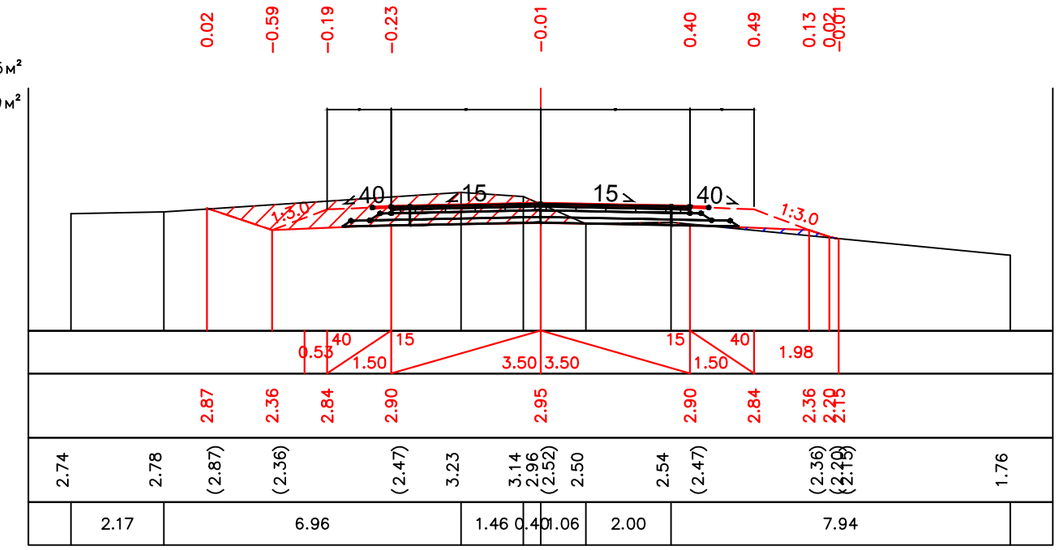

Проектные данные	Уклон, ‰, / Длина, м	
	Отметка земляного полотна, м	
Фактические данные	Отметка земли, м	
	Расстояние, м	

ПК.1+00.00

F выем. 4.56м²

F нас. 0.98м²

Масштаб:
Горизонтальный 1:100
Н 1:100
Вертикальный 1:100
V 1:100

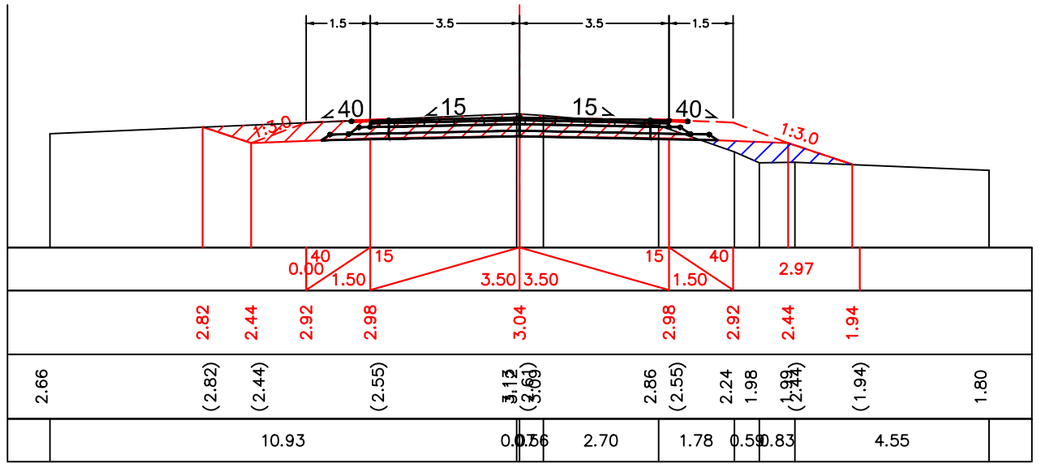

Проектные данные	Уклон, ‰, / Длина, м	
	Отметка земляного полотна, м	
Фактические данные	Отметка земли, м	
	Расстояние, м	

Изм.	Кол. уч.	Лист	№ док.	Подп.	Дата
Разраб.		Сейфуллин			12.23
Проверил		Ерболат			12.23
Н.контр.					
ГАП		Каиргалиев			12.23

П-00-23-11-АД

«Реконструкция автомобильной дороги до культурно-исторического туристического места «Ак-Мешіт» Жылыойского района»

Автомобильная дорога

Стадия	Лист	Листов
Р. П.	1	

Поперечный профиль

ТОО "ПроектСтройИнжиниринг" 2023 г.

ПК.2+00.00

F выем. 3.37м²

F нас. 3.78м²

Масштаб:
Горизонтальный 1:100
H 1:100
Вертикальный 1:100
V 1:100



Проектные данные	Уклон, ‰, / Длина, м	0.35 40	1.50 15	3.50	3.50	15 1.50	40	4.10		
	Отметка земляного полотна, м	3.08	2.59	3.07	3.13	3.18	3.13	3.07	2.59	1.74
Фактические данные	Отметка земли, м	2.78	3.02	(3.08)	(2.59) 3.18	(2.70) 3.31	2.83 (2.75)	(2.70)	1.70 (2.59)	(1.70) 1.70 1.93
	Расстояние, м	1.96	3.63	2.64	2.78	6.47		3.20	1.33	

ПК.3+00.00

F выем. 5.11м²

F нас. 2.18м²

Масштаб:
Горизонтальный 1:100
H 1:100
Вертикальный 1:100
V 1:100

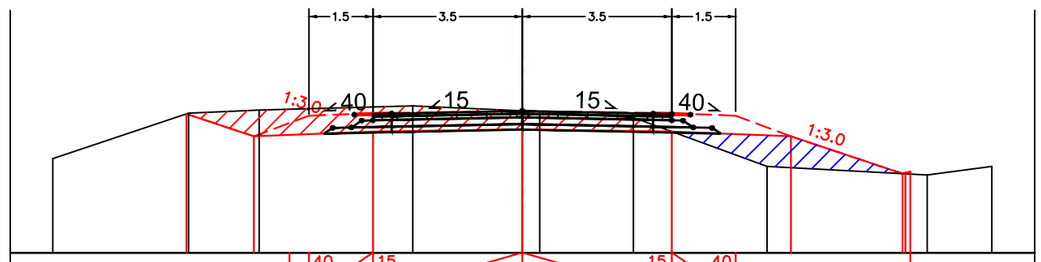

Проектные данные	Уклон, ‰, / Длина, м	0.46 40	1.50 15	3.50	3.50	15 1.50	40	4.09		
	Отметка земляного полотна, м	3.25	2.72	3.21	3.27	3.32	3.27	3.21	2.72	1.95
Фактические данные	Отметка земли, м	2.20	3.27 (3.25)	3.34 (2.72)	(2.84) 3.44	3.32 (2.89)	3.16	(2.84)	2.02 (2.72)	(1.95) 1.95 2.02
	Расстояние, м	3.18	1.65	3.60	2.57	0.41	2.20	3.13	3.75	1.52

				П-00-23-11-АД	Лист
Лист	Nдок.	Подпись	Дата		2

ПК.4+00.00

F выем. 7.60м²

F нас. 0.00м²

Масштаб:
Горизонтальный 1:100
H 1:100
Вертикальный 1:100
V 1:100

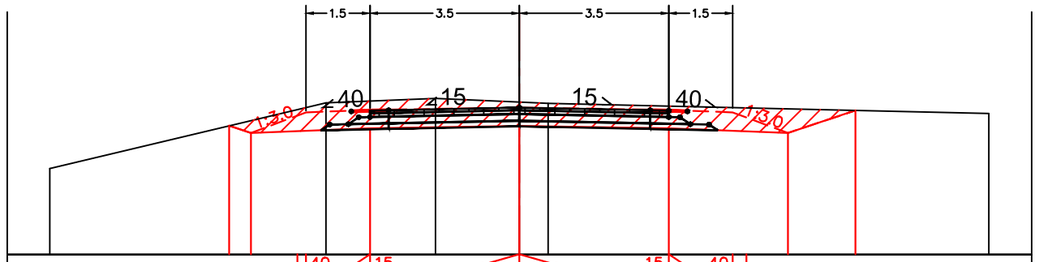

Проектные данные	Уклон, ‰, / Длина, м		0.20	40	1.50	15	3.50	3.50	15	1.50	40	0.32					
	Отметка земляного полотна, м		3.01	2.84	3.32	3.38	3.43		3.38	3.32	2.84	3.37					
Фактические данные	Отметка земли, м	2.01	(3.01)	(2.84)	3.55	(2.95)	3.65	3.57	(3.00)	3.54	(2.95)	(2.84)	(3.37)	3.30			
	Расстояние, м		6.47			2.56		1.97	0.67		10.33						

ПК.5+00.00

F выем. 5.28м²

F нас. 2.42м²

Масштаб:
Горизонтальный 1:100
H 1:100
Вертикальный 1:100
V 1:100

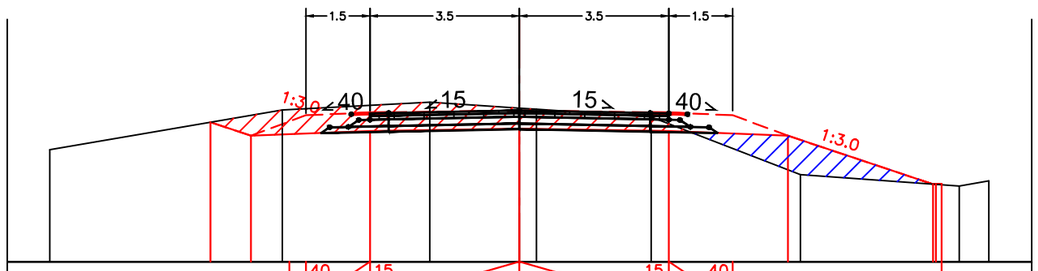

Проектные данные	Уклон, ‰, / Длина, м		0.39	40	1.50	15	3.50	3.50	15	1.50	40	4.89					
	Отметка земляного полотна, м		3.26	2.95	3.43	3.49	3.54		3.49	3.43	2.95	1.81					
Фактические данные	Отметка земли, м	2.62	(3.26)	(2.95)	3.55	(3.06)	3.74	3.60	(3.57)	3.39	(3.06)	(2.95)	(1.81)	(1.82)	1.89		
	Расстояние, м		5.45		3.45		2.10	0.40	2.69		3.49		3.72		0.70		

				П-00-23-11-АД	Лист
Лист	Nдок.	Подпись	Дата		3

ПК.6+00.00

F выем. 4.99м²

F нас. 1.35м²

Масштаб:
Горизонтальный 1:100
H 1:100
Вертикальный 1:100
V 1:100

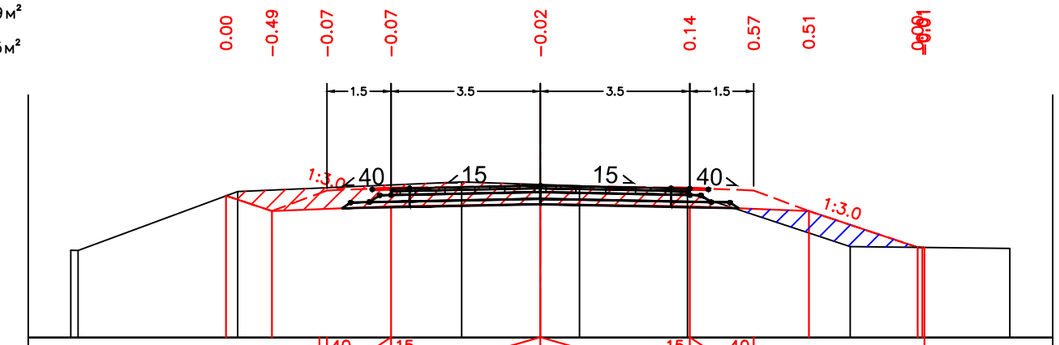

Проектные данные	Уклон, ‰, / Длина, м		0.17	40	1.50	15			3.50	3.50		15	1.50	40		4.00							
	Отметка земляного полотна, м			3.31	2.96	3.44	3.50		3.55			3.50	3.44	2.96		2.16							
Фактические данные	Отметка земли, м	2.04 (3.31)			(2.96)		(3.07)	3.64		3.58 (3.12)	3.54		3.38 (3.07)		(2.96)	2.12	(2.16)		2.08				
	Расстояние, м		0.17	3.74		5.25			1.84	0.92		2.53		3.81			3.74						

ПК.7+00.00

F выем. 2.07м²

F нас. 2.21м²

Масштаб:
Горизонтальный 1:100
H 1:100
Вертикальный 1:100
V 1:100

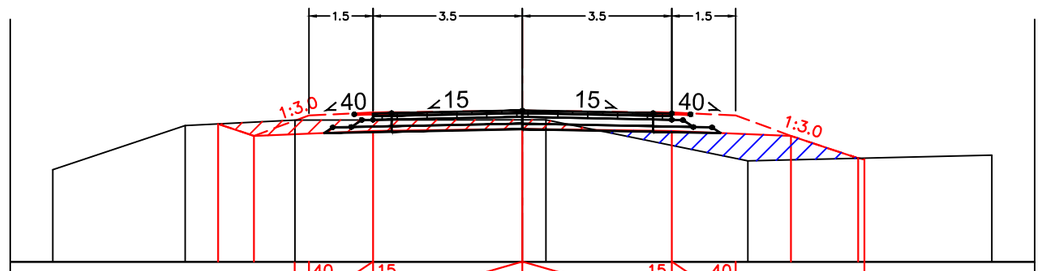

Проектные данные	Уклон, ‰, / Длина, м		0.33	40	1.50	15			3.50	3.50		15	1.50	40		3.01							
	Отметка земляного полотна, м			3.23	2.95	3.43	3.49		3.54			3.49	3.43	2.95		2.42							
Фактические данные	Отметка земли, м	2.16		3.19	(3.23)	(2.95) 3.32		(3.06)		3.32 (3.11)	3.32		(3.06)	2.36	(2.95)		(2.42)		2.50				
	Расстояние, м			3.10		2.57		5.32			0.55	4.73				5.72							

				П-00-23-11-АД	Лист
Лист	Nдок.	Подпись	Дата		4

ПК.8+00.00

F выем. 3.89м²

F нас. 1.25м²

Масштаб:
Горизонтальный 1:100
H 1:100
Вертикальный 1:100
V 1:100

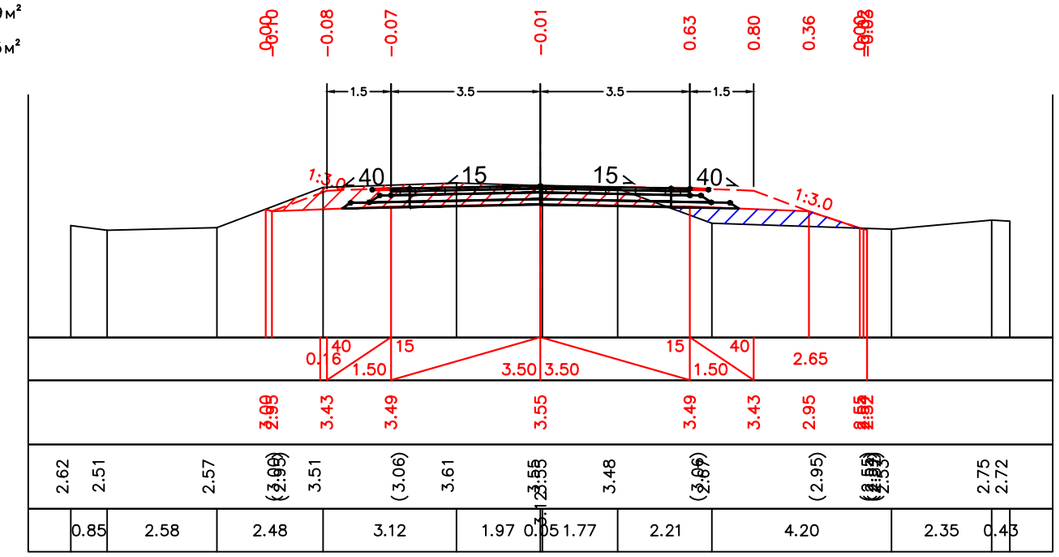

Проектные данные	Уклон, ‰, / Длина, м	
	Отметка земляного полотна, м	3.00 3.43 3.49 3.55 3.49 3.43 2.95 2.52
Фактические данные	Отметка земли, м	2.62 2.51 2.57 (3.00) 3.51 (3.06) 3.61 3.55 3.48 (3.07) (2.95) (2.53) 2.75 2.72
	Расстояние, м	0.85 2.58 2.48 3.12 1.97 0.05 1.77 2.21 4.20 2.35 0.43

ПК.9+00.00

F выем. 3.60м²

F нас. 1.37м²

Масштаб:
Горизонтальный 1:100
H 1:100
Вертикальный 1:100
V 1:100

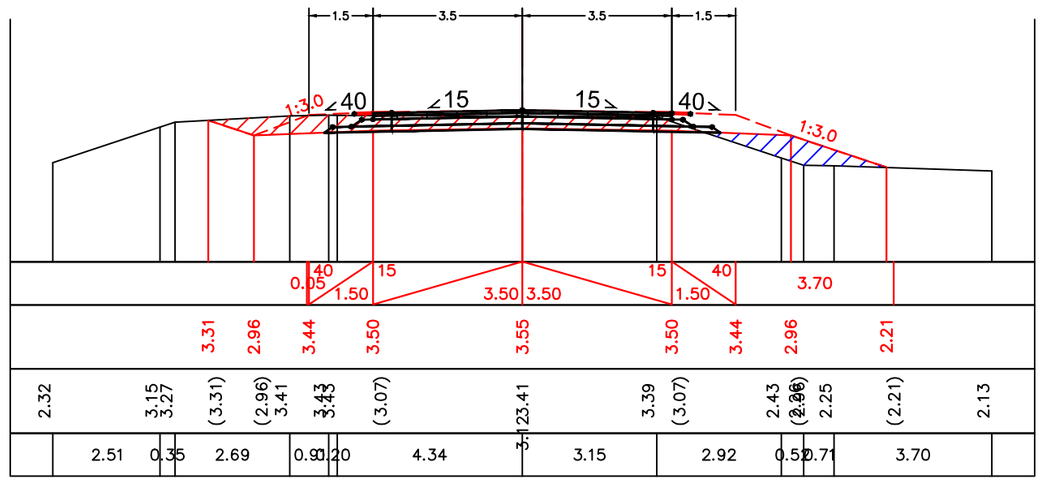

Проектные данные	Уклон, ‰, / Длина, м	
	Отметка земляного полотна, м	3.31 2.96 3.44 3.50 3.55 3.50 3.44 2.96 2.21
Фактические данные	Отметка земли, м	2.32 3.15 3.27 (3.31) (2.96) 3.41 3.43 3.45 (3.07) 3.41 3.39 (3.07) 2.43 2.25 (2.21) 2.13
	Расстояние, м	2.51 0.35 2.69 0.91 0.20 4.34 3.15 2.92 0.52 0.71 3.70

ПК.10+00.00

F выем. 0.89 м²

F нас. 2.78 м²

Масштаб:
Горизонтальный 1:100
H 1:100
Вертикальный 1:100
V 1:100

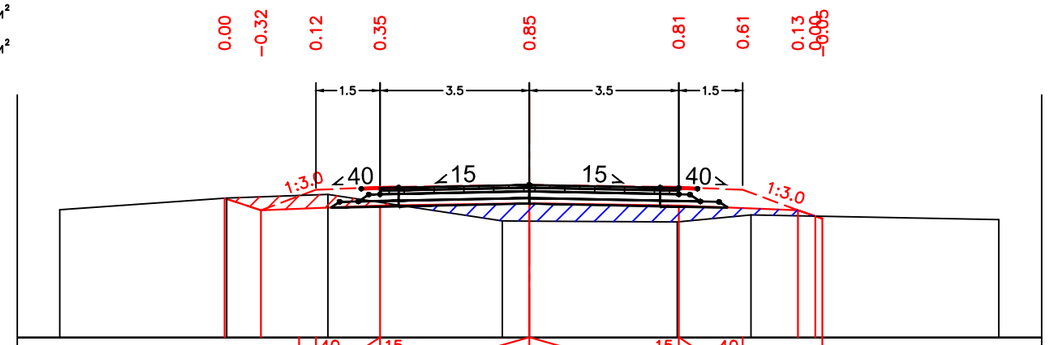

Проектные данные	Уклон, ‰, / Длина, м		0.39	40 / 1.50	15	3.50	3.50	15	1.50	40	1.86					
	Отметка земляного полотна, м		3.26	2.97	3.45	3.51	3.57	3.51	3.45	2.97	2.84	2.78				
Фактические данные	Отметка земли, м	2.99	3.26 (3.26)	(2.97)	3.35	(3.08)	2.72	2.72 (3.14)	2.70 (3.08)	2.87	(2.97) (2.94)	(2.98)	2.76			
	Расстояние, м		3.91	2.37	4.09	0.63	3.47	1.73	5.81							

ПК.11+00.00

F выем. 4.82 м²

F нас. 1.16 м²

Масштаб:
Горизонтальный 1:100
H 1:100
Вертикальный 1:100
V 1:100

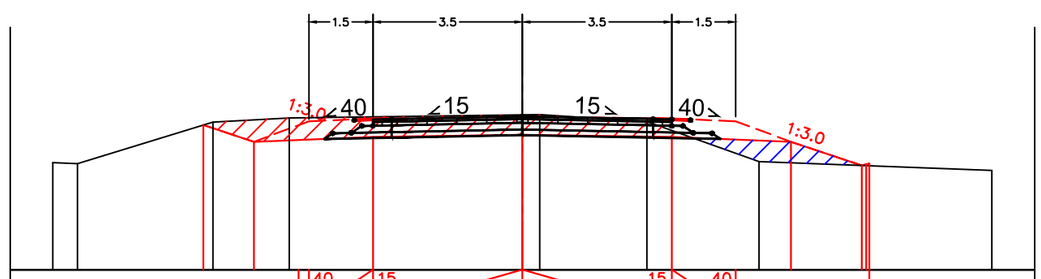

Проектные данные	Уклон, ‰, / Длина, м		0.24	40 / 1.50	15	3.50	3.50	15	1.50	40	3.13					
	Отметка земляного полотна, м		3.39	3.00	3.48	3.54	3.59	3.54	3.48	3.00	2.41	2.48				
Фактические данные	Отметка земли, м	2.51	2.48	3.46 (3.39)	(3.00) 3.55	(3.11)	3.63 (3.65)	3.47	(3.11)	2.53	(3.00)	(2.41) (2.48)	2.32			
	Расстояние, м		0.58	3.18	1.78	5.46	0.41	2.51	2.63	5.45						

				П-00-23-11-АД	Лист
Лист	Nдок.	Подпись	Дата		6

ПК.12+00.00

F выем. 3.56м²

F нас. 2.33м²

Масштаб:
Горизонтальный 1:100
H 1:100
Вертикальный 1:100
V 1:100

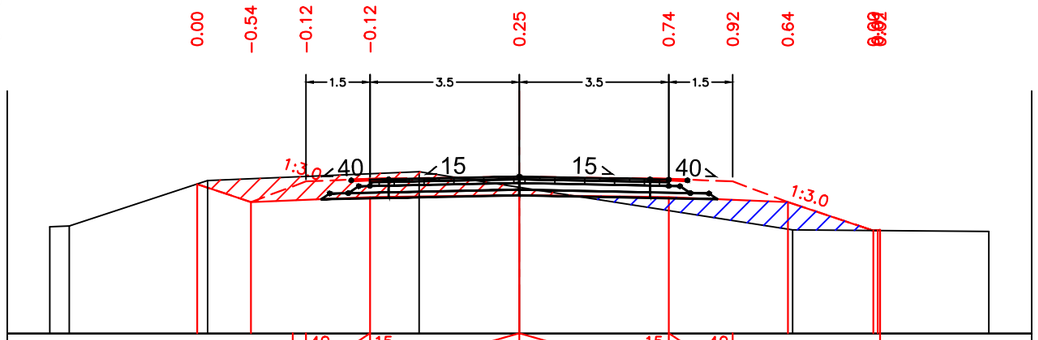

| | | |

ПК.14+00.00

F выем. 6.54м²

F нас. 0.00м²

Масштаб:
Горизонтальный 1:100
H 1:100
Вертикальный 1:100
V 1:100

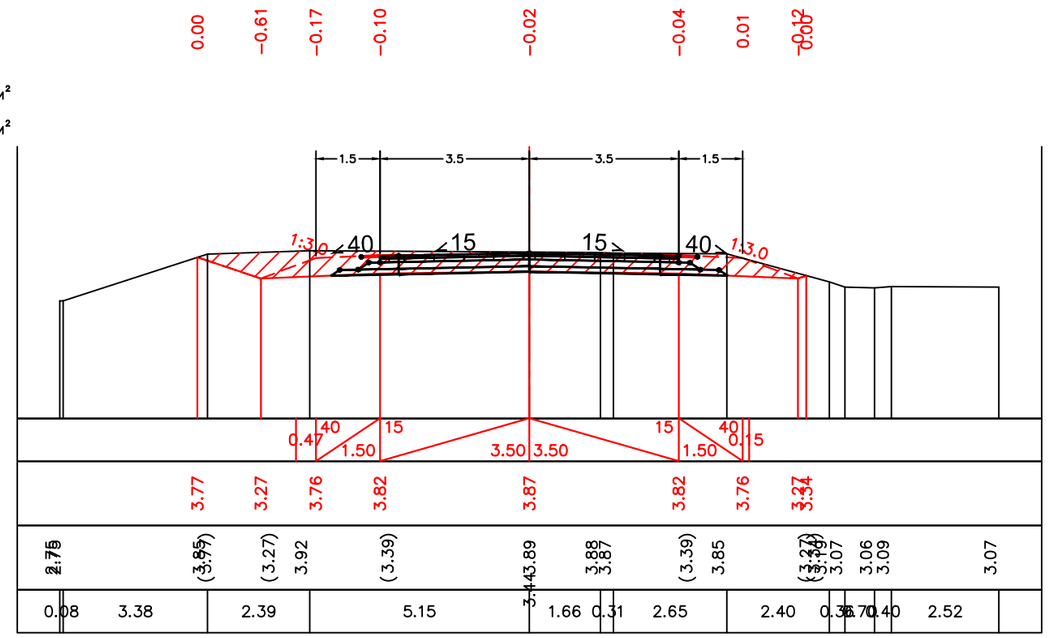

Проектные данные	Уклон, ‰, / Длина, м	
	Отметка земляного полотна, м	
Фактические данные	Отметка земли, м	
	Расстояние, м	

ПК.15+00.00

F выем. 5.44м²

F нас. 0.01м²

Масштаб:
Горизонтальный 1:100
H 1:100
Вертикальный 1:100
V 1:100

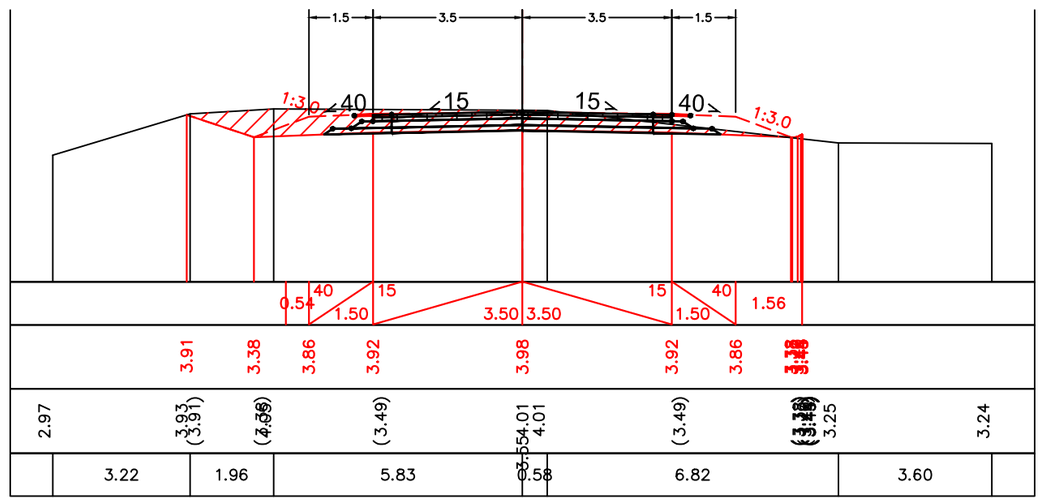

Проектные данные	Уклон, ‰, / Длина, м	
	Отметка земляного полотна, м	
Фактические данные	Отметка земли, м	
	Расстояние, м	

ПК.16+00.00

F выем. 5.25м²

F нас. 0.21м²

Масштаб:
Горизонтальный 1:100
H 1:100
Вертикальный 1:100
V 1:100

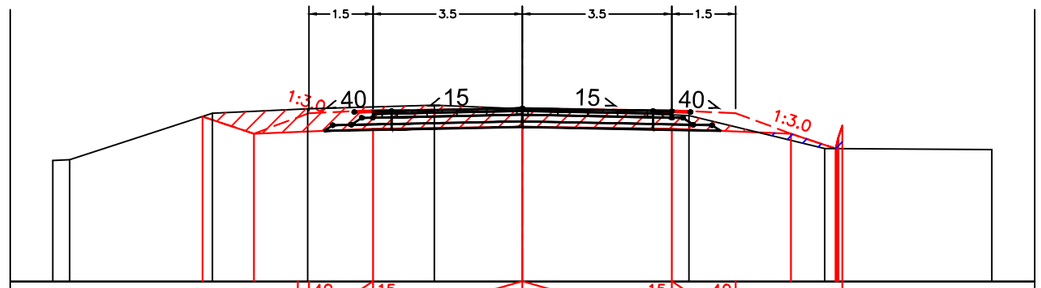

Проектные данные	Уклон, ‰, / Длина, м				0.26	40 / 1.50	15		3.50	3.50		15 / 1.50	40		2.50			
	Отметка земляного полотна, м			3.86	3.46	3.94	4.00		4.05		4.00	3.94	3.46					
Фактические данные	Отметка земли, м	2.83 2.85		3.93 (3.86)	(3.46)	4.04	(3.57)	4.12	4.04		(3.57)		(3.46) 3.11				3.09	
	Расстояние, м	0.39	3.35		2.23		2.97	2.06		3.90		3.18		3.92				

ПК.17+00.00

F выем. 2.73м²

F нас. 0.73м²

Масштаб:
Горизонтальный 1:100
H 1:100
Вертикальный 1:100
V 1:100

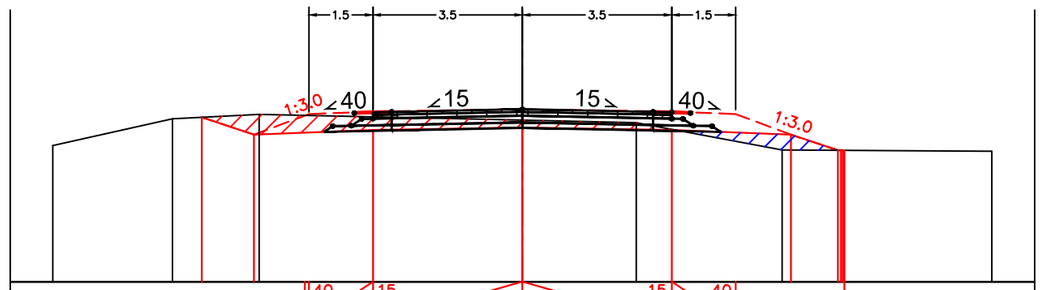

Проектные данные	Уклон, ‰, / Длина, м				0.09	40 / 1.50	15		3.50	3.50		15 / 1.50	40		2.55			
	Отметка земляного полотна, м			3.85	3.44	3.93	3.99		4.04		3.99	3.93	3.44					
Фактические данные	Отметка земли, м	3.19		3.82	(3.85)	3.92 (3.44)		(3.56)		3.78	3.73	(3.56)		3.08 (3.44)			3.06	
	Расстояние, м		2.80		2.03		6.16			2.67		3.41			4.92			

				П-00-23-11-АД	Лист
Лист	Nдок.	Подпись	Дата		9

ПК.16+00.00

F выем. 5.25м²

F нас. 0.21м²

Масштаб:
Горизонтальный 1:100
H 1:100
Вертикальный 1:100
V 1:100

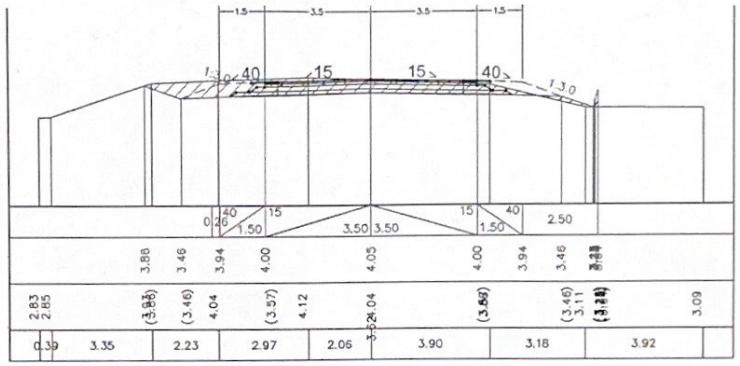

| | | |

ПК.18+00.00

F выем. 2.62м²

F нас. 0.20м²

Масштаб:
Горизонтальный 1:100
H 1:100
Вертикальный 1:100
V 1:100

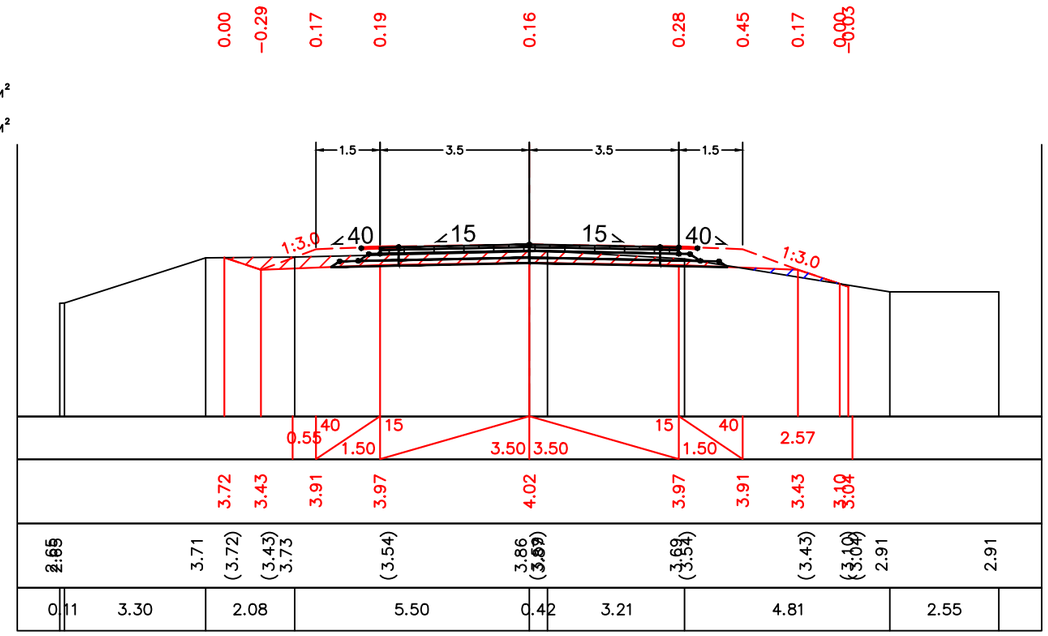

Проектные данные	Уклон, ‰, / Длина, м	
	Отметка земляного полотна, м	3.72 3.43 3.91 3.97 4.02 3.97 3.91 3.43
Фактические данные	Отметка земли, м	3.71 (3.72) (3.43) 3.73 (3.54) 3.86 (3.54) (3.43) 2.91 2.91
	Расстояние, м	0.11 3.30 2.08 5.50 0.42 3.21 4.81 2.55

ПК.19+00.00

F выем. 2.62м²

F нас. 0.48м²

Масштаб:
Горизонтальный 1:100
H 1:100
Вертикальный 1:100
V 1:100

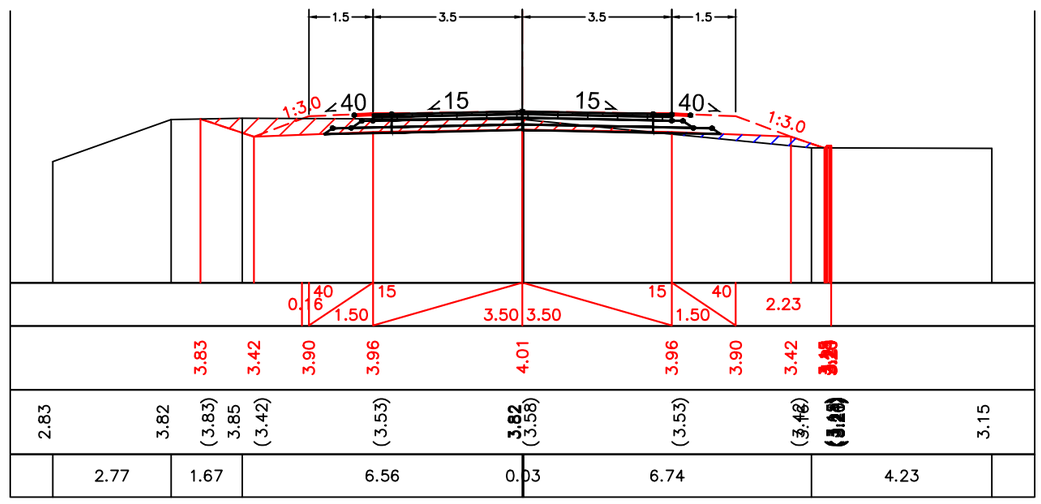

Проектные данные	Уклон, ‰, / Длина, м	
	Отметка земляного полотна, м	3.83 3.42 3.90 3.96 4.01 3.96 3.90 3.42
Фактические данные	Отметка земли, м	2.83 3.82 (3.83) 3.85 (3.42) (3.53) 3.82 (3.58) (3.53) (3.42) 3.15
	Расстояние, м	2.77 1.67 6.56 0.03 6.74 4.23

ПК.18+00.00

F выем. 2.62м²

F нас. 0.20м²

Масштаб:
Горизонтальный 1:100
H 1:100
Вертикальный 1:100
V 1:100

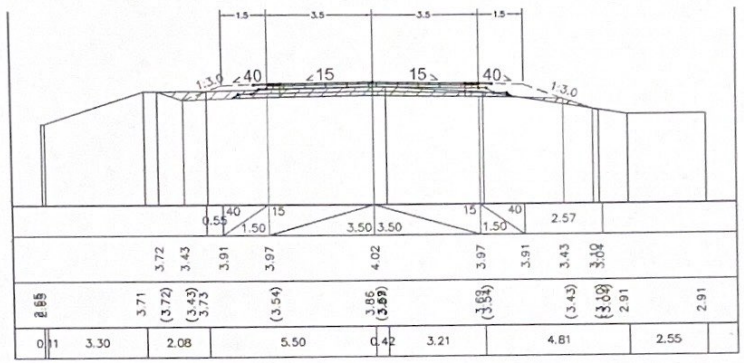

		0.00	-0.29	0.17	0.19		0.16		0.28	0.45	0.17	0.00				

Проектные данные	Уклон ‰ / Длина м	
	Отметка земляного полотна м	
Фактические данные	Отметка земл. м	
	Расстояние м	

ПК.19+00.00

F выем. 2.62м²

F нас. 0.48м²

Масштаб:
Горизонтальный 1:100
H 1:100
Вертикальный 1:100
V 1:100

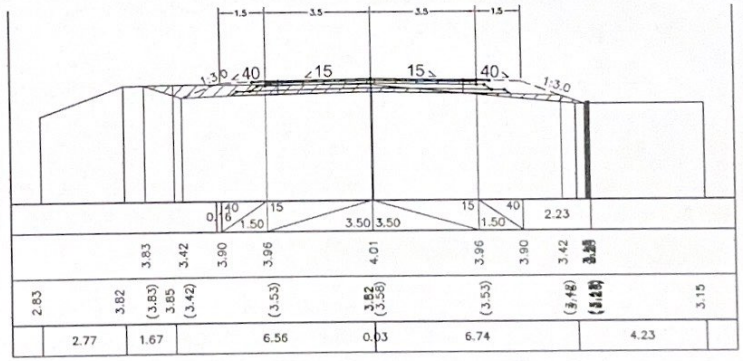

		0.00	-0.43	0.06	0.12		0.19		0.48	0.57	0.21	0.00				

Проектные данные	Уклон ‰ / Длина м	
	Отметка земляного полотна м	
Фактические данные	Отметка земл. м	
	Расстояние м	

26.02.2024 Ахмеков
Е. Хайрулин

Лист	Nдок	Подпись	Дата	П-00-23-11-АД	Лист 10

ПК.20+00.00

F выем. 3.28м²

F нас. 0.89м²

Масштаб:
Горизонтальный 1:100
H 1:100
Вертикальный 1:100
V 1:100

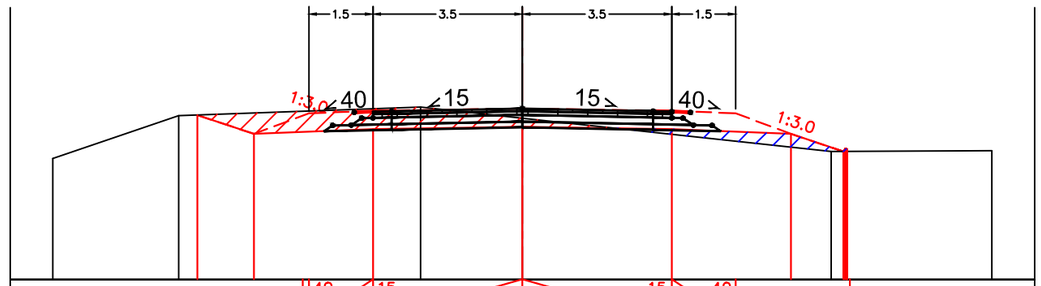

| | | |

ПК 20+00.00

F выем. 3.28м²

F нас. 0.89м²

Масштаб:
Горизонтальный 1:100
H 1:100
Вертикальный 1:100
V 1:100

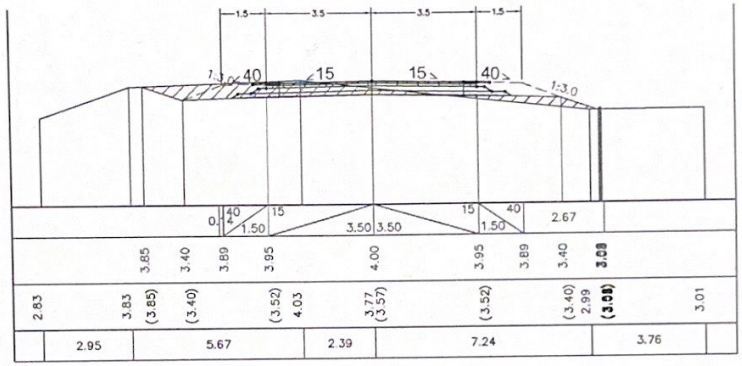

| | | |

ПК.22+00.00

F выем. 3.24м²

F нас. 0.76м²

Масштаб:
Горизонтальный 1:100
H 1:100
Вертикальный 1:100
V 1:100

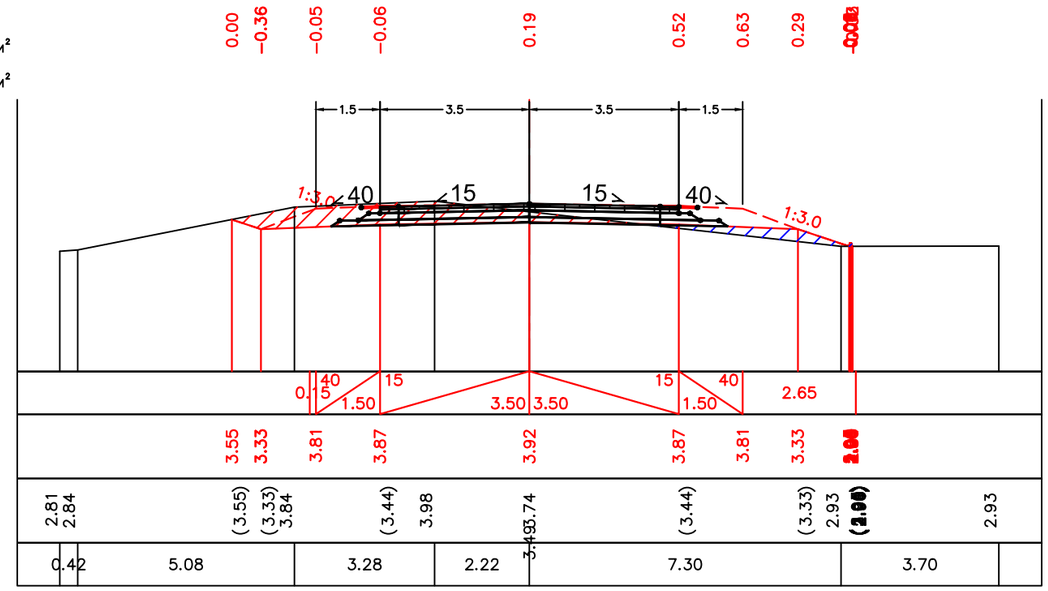

Проектные данные	Уклон, ‰, / Длина, м	
	Отметка земляного полотна, м	3.55 3.33 3.81 3.87 3.92 3.87 3.81 3.33
Фактические данные	Отметка земли, м	2.81 2.84 (3.55) (3.33) 3.84 (3.44) 3.98 3.74 (3.44) (3.33) 2.93 2.93
	Расстояние, м	0.42 5.08 3.28 2.22 7.30 3.70

ПК.23+00.00

F выем. 5.85м²

F нас. 0.12м²

Масштаб:
Горизонтальный 1:100
H 1:100
Вертикальный 1:100
V 1:100

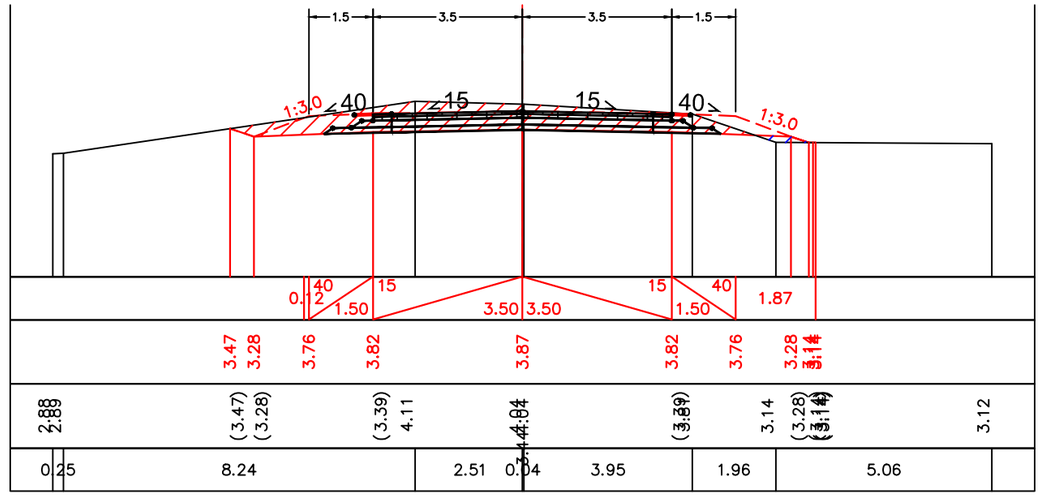

Проектные данные	Уклон, ‰, / Длина, м	
	Отметка земляного полотна, м	3.47 3.28 3.76 3.82 3.87 3.82 3.76 3.28
Фактические данные	Отметка земли, м	2.88 2.89 (3.47) (3.28) (3.39) 4.11 4.04 3.89 3.14 (3.28) 3.12
	Расстояние, м	0.25 8.24 2.51 0.04 3.95 1.96 5.06

ПК.22+00.00

F выем. 3.24м²

F нас. 0.76м²

Масштаб:
Горизонтальный 1:100
H 1:100
Вертикальный 1:100
V 1:100

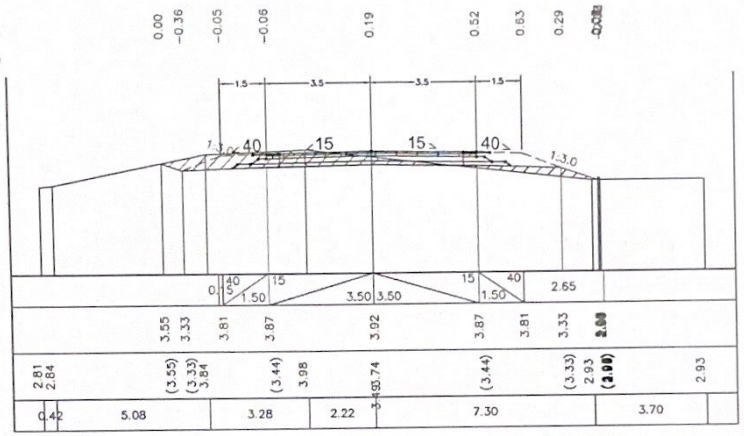

Проектные данные	Уклон ‰ / Длина м
	Отметка земляного полотна м
Фактические данные	Отметка земл. м
	Расстояние м

ПК.23+00.00

F выем. 5.85м²

F нас. 0.12м²

Масштаб:
Горизонтальный 1:100
H 1:100
Вертикальный 1:100
V 1:100

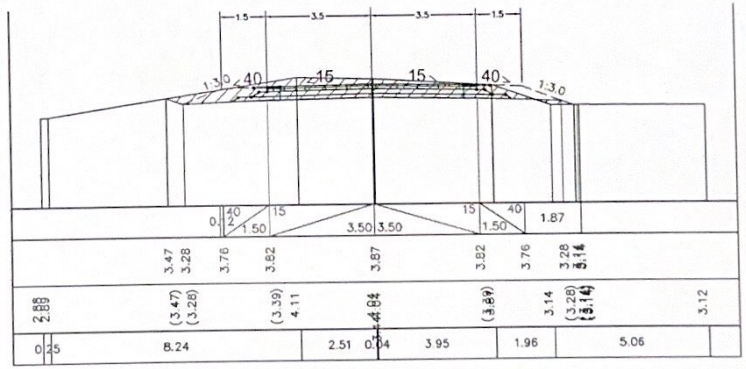

Проектные данные	Уклон ‰ / Длина м
	Отметка земляного полотна м
Фактические данные	Отметка земл. м
	Расстояние м

26.02.2024 согласовано
Л. Хайрулин

Лист	Nдок.	Подпись	Дата	П-00-23-11-АД	Лист 12

ПК.24+00.00

F выем. 5.59м²

F нас. 0.00м²

Масштаб:
Горизонтальный 1:100
H 1:100
Вертикальный 1:100
V 1:100

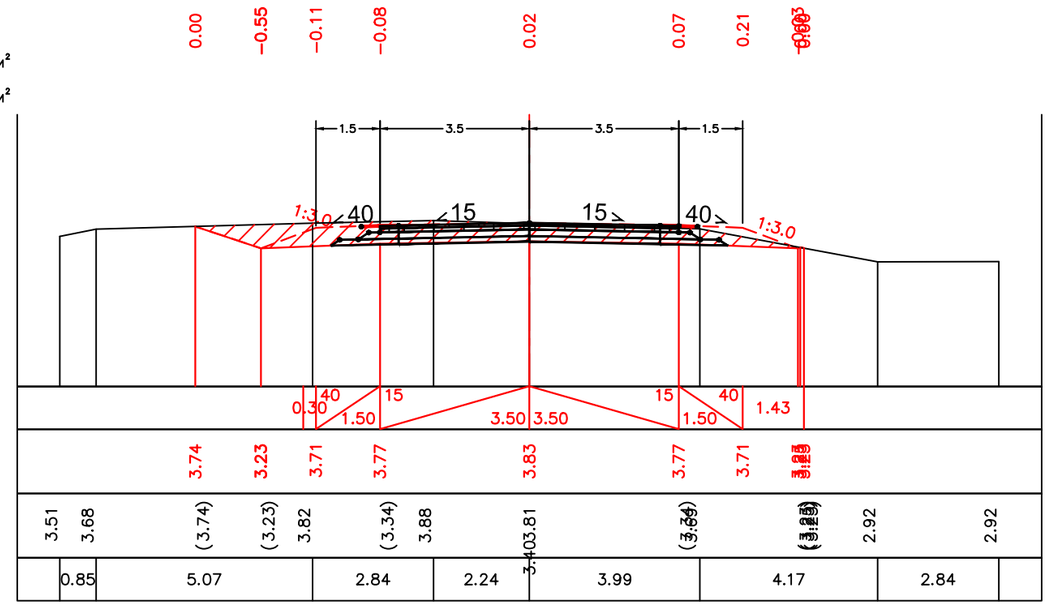

Проектные данные	Уклон, ‰, / Длина, м	
	Отметка земляного полотна, м	
Фактические данные	Отметка земли, м	
	Расстояние, м	

ПК.25+00.00

F выем. 4.42м²

F нас. 0.06м²

Масштаб:
Горизонтальный 1:100
H 1:100
Вертикальный 1:100
V 1:100

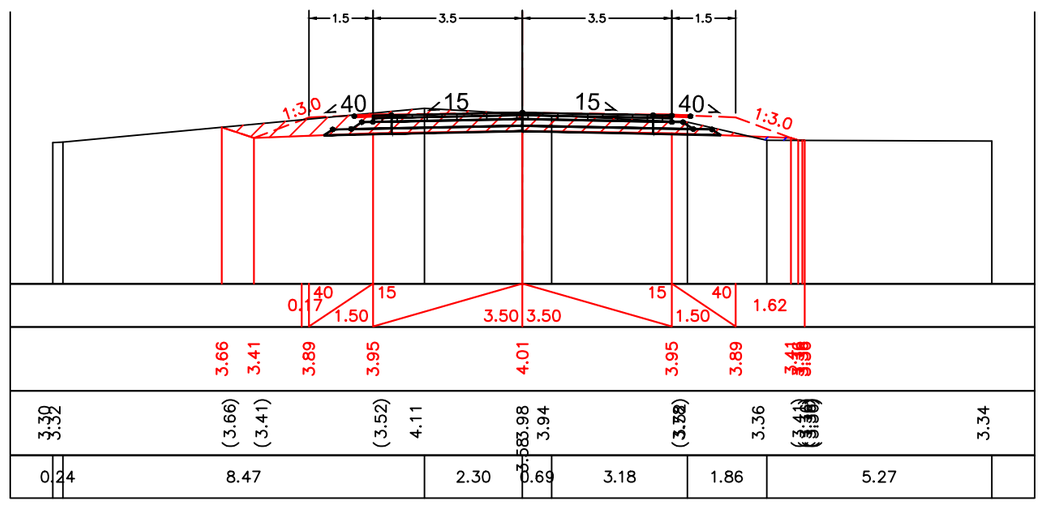

Проектные данные	Уклон, ‰, / Длина, м	
	Отметка земляного полотна, м	
Фактические данные	Отметка земли, м	
	Расстояние, м	

ПК.24+00.00

F выем. 5.59м²

F нас. 0.00м²

Масштаб:
Горизонтальный 1:100
H 1:100
Вертикальный 1:100
V 1:100

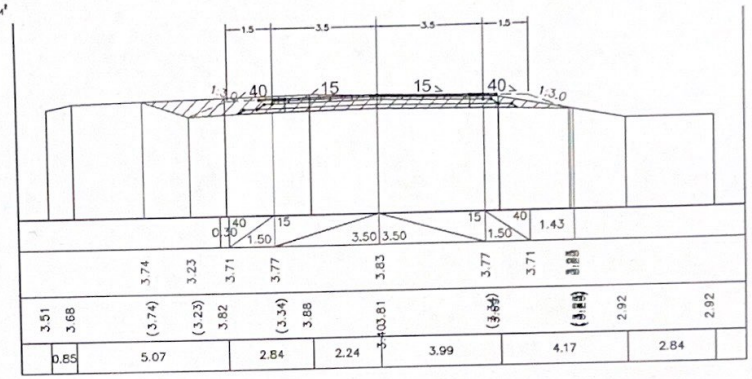

| | | |

ПК.26+00.00

F выем. 4.49м²

F нас. 0.18м²

Масштаб:
Горизонтальный 1:100
H 1:100
Вертикальный 1:100
V 1:100

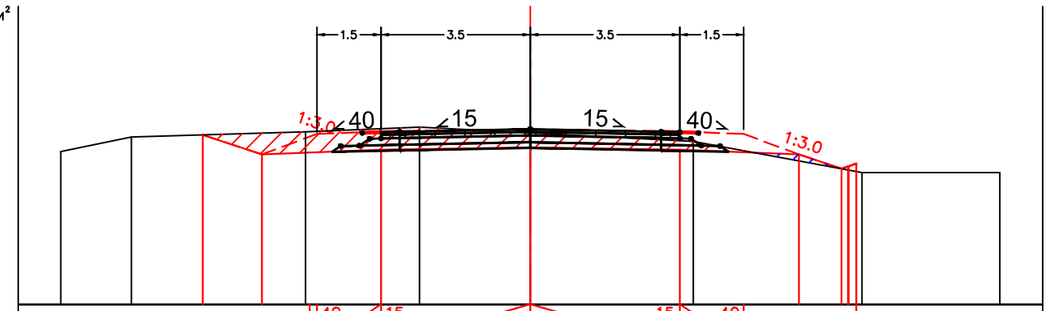

| | | |

ПК.26+00.00

F выем. 4.49 м²

F нас. 0.18 м²

Масштаб:
Горизонтальный 1:100
H 1:100
Вертикальный 1:100
V 1:100

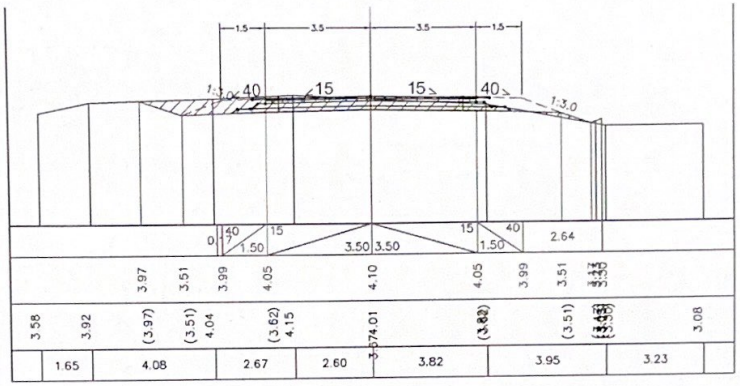

Проектные данные	Уклон, ‰ / Длина, м
	Отметка земляного полотна, м
Фактические данные	Отметка земл., м
	Расстояние, м

ПК.27+00.00

F выем. 4.51 м²

F нас. 0.00 м²

Масштаб:
Горизонтальный 1:100
H 1:100
Вертикальный 1:100
V 1:100

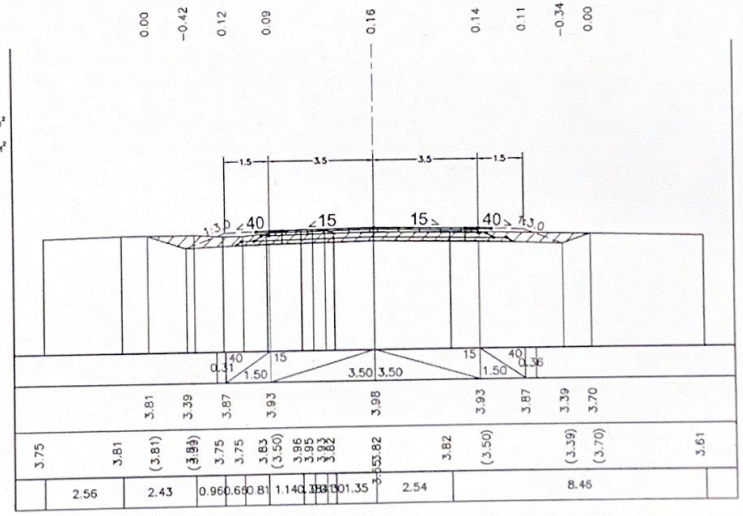

Проектные данные	Уклон, ‰ / Длина, м
	Отметка земляного полотна, м
Фактические данные	Отметка земл., м
	Расстояние, м

26.02.2024
согласовано Г. Хайруллин

Лист	Nдок	Подпись	Дата	П-00-23-11-АД	Лист 14

ПК.28+00.00

F выем. 5.69м²

F нас. 0.00м²

Масштаб:
Горизонтальный 1:100
H 1:100
Вертикальный 1:100
V 1:100

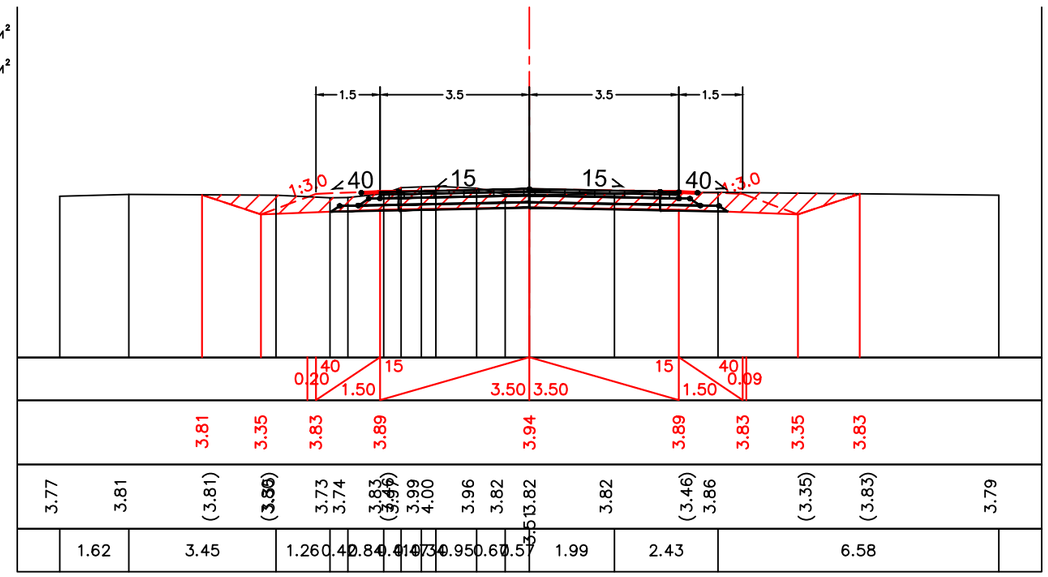

Проектные данные	Уклон, ‰, / Длина, м	
	Отметка земляного полотна, м	3.81 3.35 3.83 3.89 3.94 3.89 3.83 3.35 3.83
Фактические данные	Отметка земли, м	3.77 3.81 (3.81) (3.35) 3.73 3.74 3.83 (3.96) 3.99 4.00 3.96 3.82 3.82 (3.46) 3.86 (3.35) (3.83) 3.79
	Расстояние, м	1.62 3.45 1.26 0.42 0.84 0.41 0.73 0.95 0.67 0.57 1.99 2.43 6.58

ПК.29+00.00

F выем. 7.89м²

F нас. 0.00м²

Масштаб:
Горизонтальный 1:100
H 1:100
Вертикальный 1:100
V 1:100

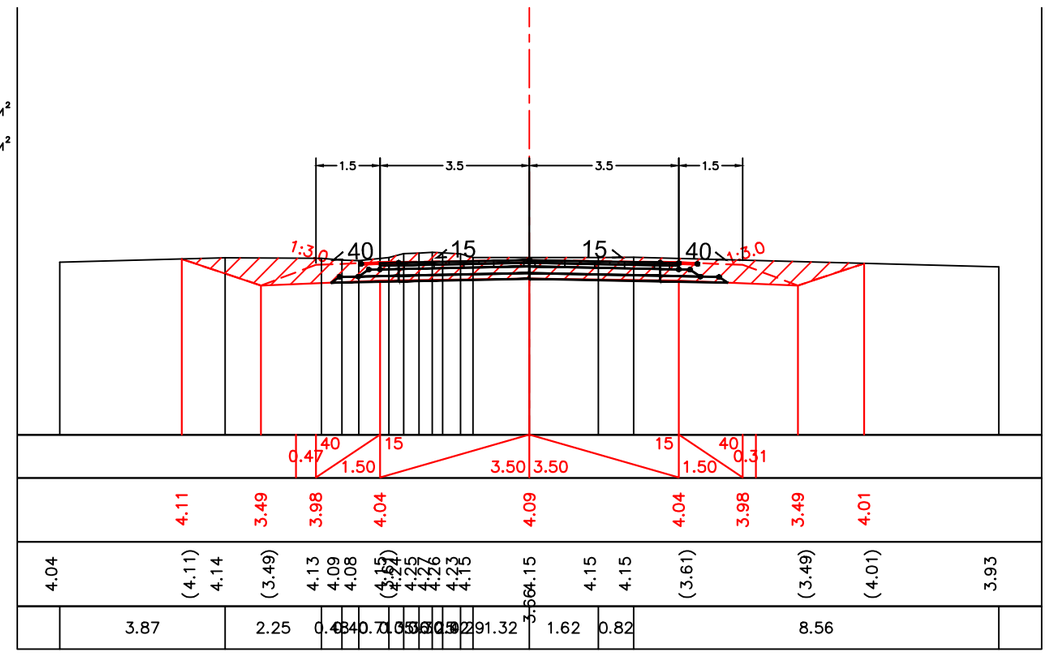

Проектные данные	Уклон, ‰, / Длина, м	
	Отметка земляного полотна, м	4.11 3.49 3.98 4.04 4.09 4.04 3.98 3.49 4.01
Фактические данные	Отметка земли, м	4.04 (4.11) 4.14 (3.49) 4.13 4.09 4.08 4.15 (4.24) 4.25 4.27 4.26 4.23 4.15 4.15 4.15 4.15 (3.61) (3.49) (4.01) 3.93
	Расстояние, м	3.87 2.25 0.43 0.40 0.70 0.65 0.56 0.52 1.32 1.62 0.82 8.56

ПК.28+00.00

F выем. 5.69м²

F нас. 0.00м²

Масштаб:
Горизонтальный 1:100
H 1:100
Вертикальный 1:100
V 1:100

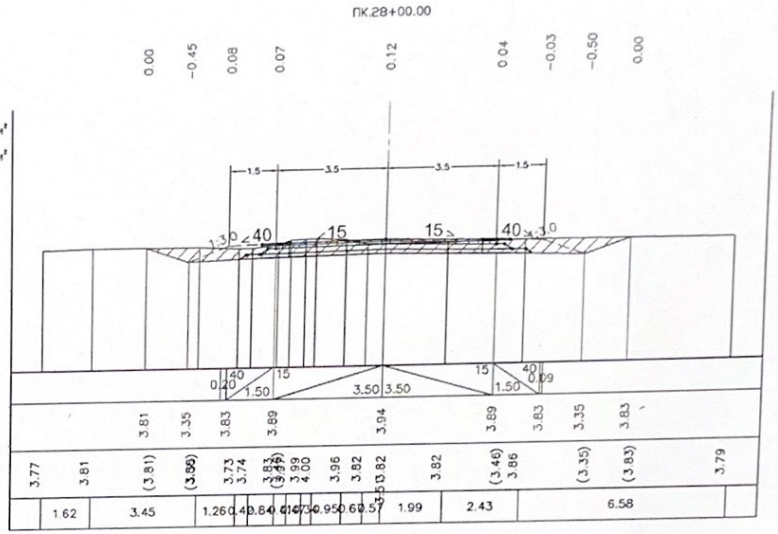

Проектные данные	Уклон, ‰ / Длина, м
	Отметка земляного полотна, м
Фактические данные	Отметка земл., м
	Расстояние, м

ПК.29+00.00

F выем. 7.89м²

F нас. 0.00м²

Масштаб:
Горизонтальный 1:100
H 1:100
Вертикальный 1:100
V 1:100

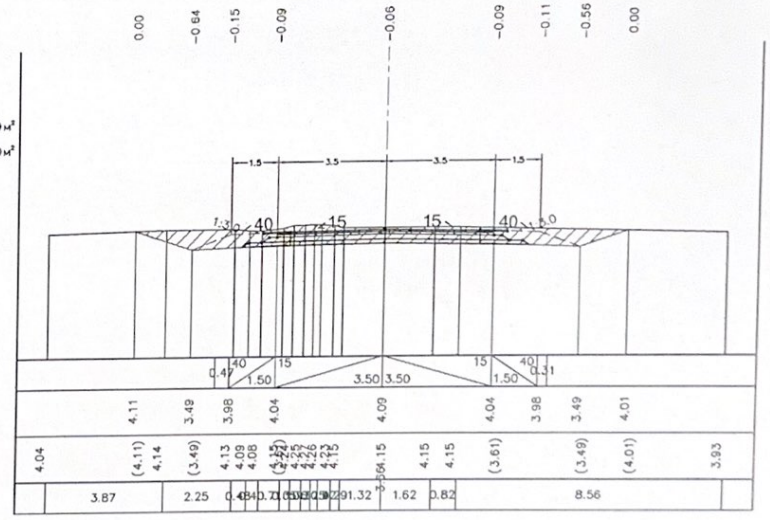

Проектные данные	Уклон, ‰ / Длина, м
	Отметка земляного полотна, м
Фактические данные	Отметка земл., м
	Расстояние, м

26.02.2024
согласовано

Лист	Nдок.	Подпись	Дата	П-00-23-11-АД	Лист 15

ПК.30+00.00

F выем. 6.31 м²

F нас. 0.00 м²

Масштаб:
Горизонтальный 1:100
H 1:100
Вертикальный 1:100
V 1:100

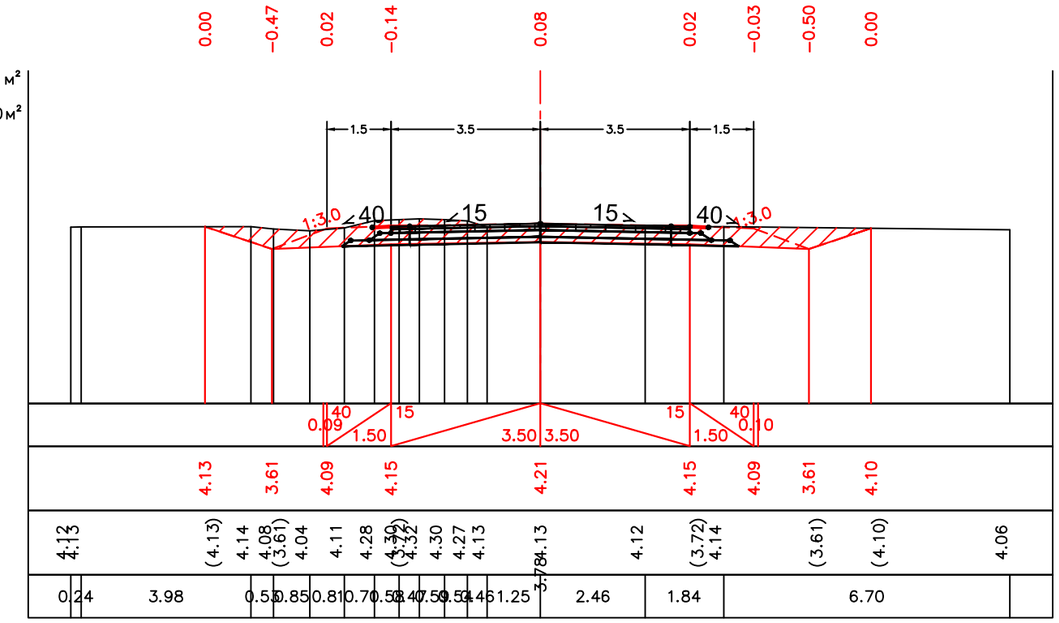

Проектные данные	Уклон, ‰, / Длина, м	
	Отметка земляного полотна, м	4.13 3.61 4.09 4.15 4.21 4.15 4.09 3.61 4.10
Фактические данные	Отметка земли, м	4.12 4.13 (4.13) 4.14 4.08 (3.61) 4.04 4.11 4.28 4.30 (4.32) 4.30 4.27 4.13 4.13 4.12 (3.72) 4.14 (3.61) (4.10) 4.06
	Расстояние, м	0.24 3.98 0.55 0.85 0.81 0.70 1.25 2.46 1.84 6.70

ПК.31+00.00

F выем. 5.84 м²

F нас. 0.00 м²

Масштаб:
Горизонтальный 1:100
H 1:100
Вертикальный 1:100
V 1:100

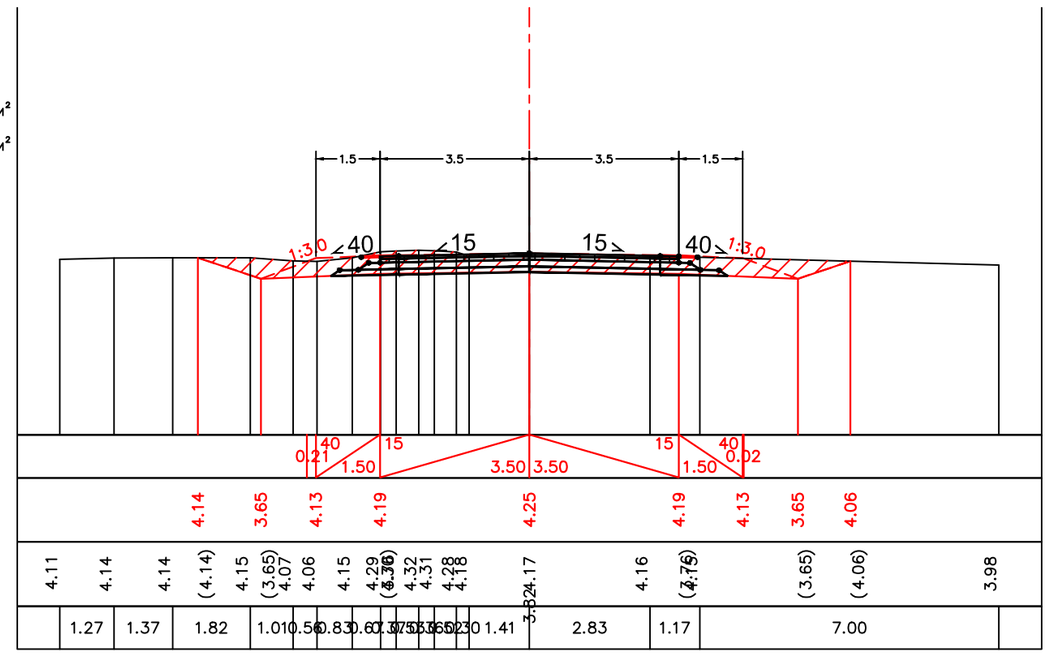

Проектные данные	Уклон, ‰, / Длина, м	
	Отметка земляного полотна, м	4.14 3.65 4.13 4.19 4.25 4.19 4.13 3.65 4.06
Фактические данные	Отметка земли, м	4.11 4.14 4.14 (4.14) 4.15 (3.65) 4.07 4.06 4.15 4.29 4.32 4.31 4.28 4.18 4.17 4.16 (4.15) (3.65) (4.06) 3.98
	Расстояние, м	1.27 1.37 1.82 1.01 0.56 0.83 1.41 2.83 1.17 7.00

ПК.30+00.00

F выем. 6.31 м²

F нас. 0.00 м²

Масштаб:
Горизонтальный 1:100
H 1:100
Вертикальный 1:100
V 1:100

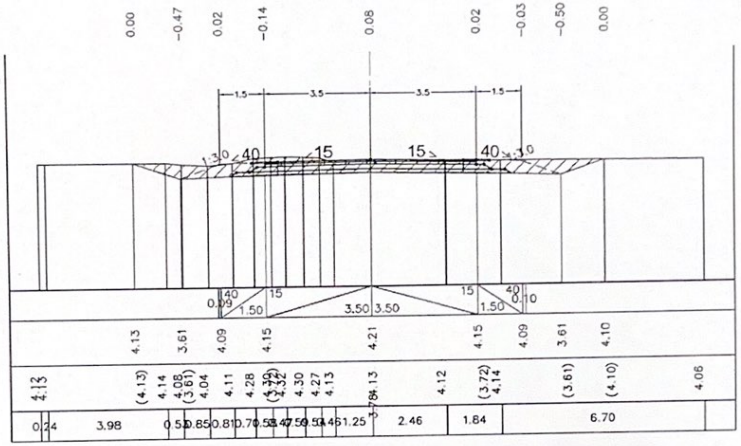

Проектные данные	Уклон, ‰ / Длина, м
	Отметка земляного полотна, м
Фактические данные	Отметка земл., м
	Расстояние, м

ПК.31+00.00

F выем. 5.84 м²

F нас. 0.00 м²

Масштаб:
Горизонтальный 1:100
H 1:100
Вертикальный 1:100
V 1:100

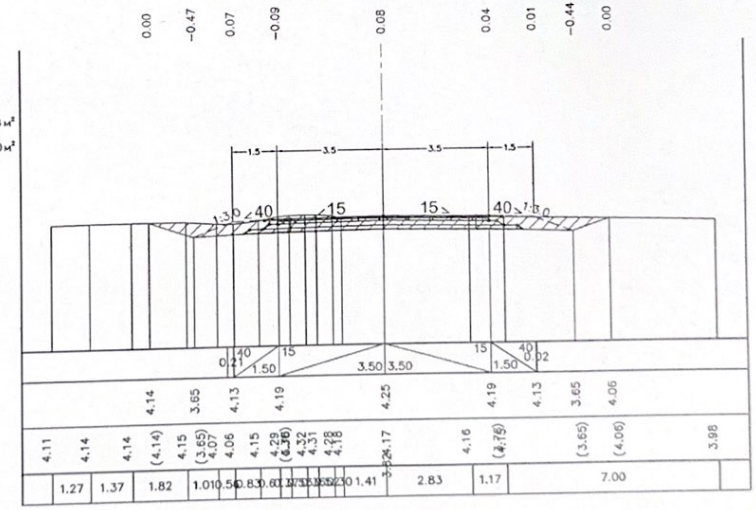

Проектные данные	Уклон, ‰ / Длина, м
	Отметка земляного полотна, м
Фактические данные	Отметка земл., м
	Расстояние, м

26.02.2024
согласовано С. Хайруллин

Лист	Nдок	Подпись	Дата	П-00-23-11-АД	Лист 16

ПК.32+00.00

F выем. 6.56 м²

F нас. 0.00 м²

Масштаб:
Горизонтальный 1:100
H 1:100
Вертикальный 1:100
V 1:100

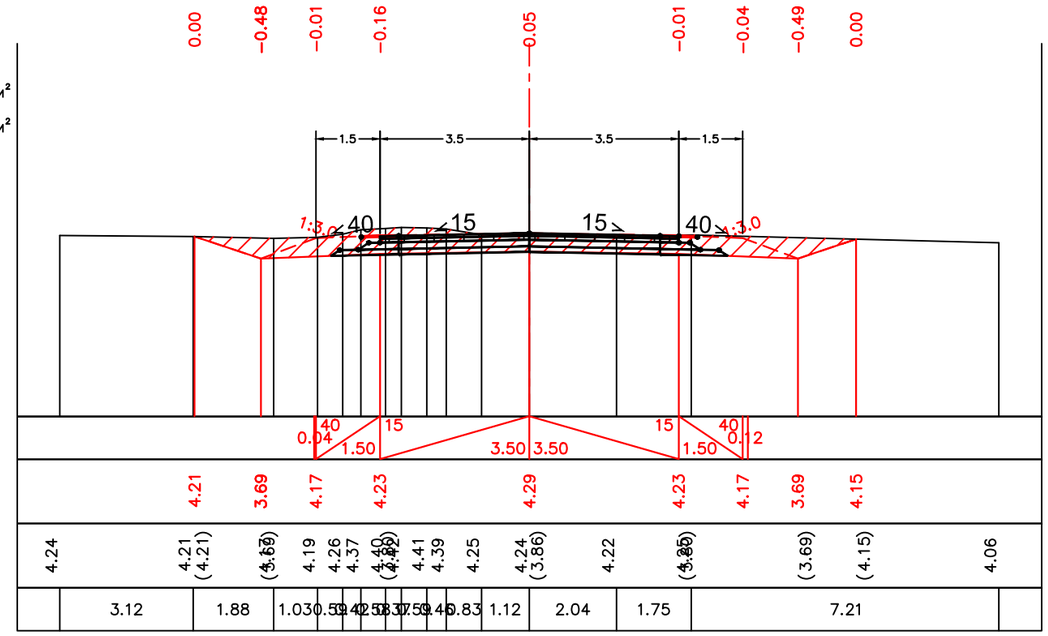

Проектные данные	Уклон, ‰, / Длина, м	
	Отметка земляного полотна, м	4.21 3.69 4.17 4.23 4.29 4.23 4.17 3.69 4.15
Фактические данные	Отметка земли, м	4.24 4.21 (4.21) (3.69) 4.19 4.26 4.37 4.41 4.39 4.25 4.24 (3.86) 4.22 (3.69) (4.15) 4.06
	Расстояние, м	3.12 1.88 1.03 0.83 1.12 2.04 1.75 7.21

ПК.33+00.00

F выем. 8.01 м²

F нас. 0.00 м²

Масштаб:
Горизонтальный 1:100
H 1:100
Вертикальный 1:100
V 1:100

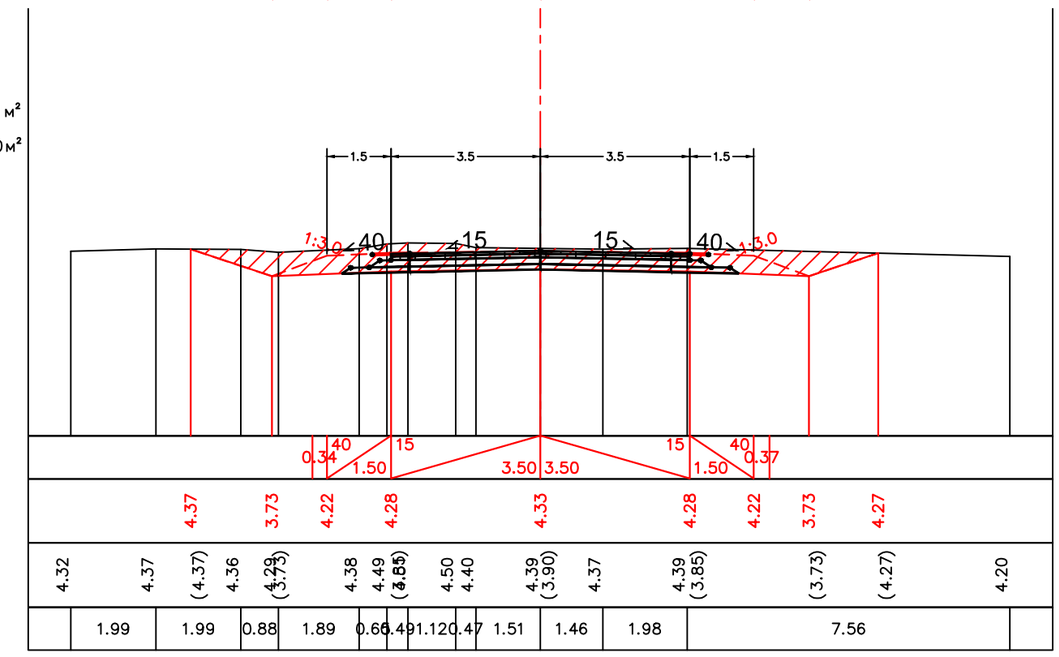

Проектные данные	Уклон, ‰, / Длина, м	
	Отметка земляного полотна, м	4.37 3.73 4.22 4.28 4.33 4.28 4.22 3.73 4.27
Фактические данные	Отметка земли, м	4.32 4.37 (4.37) 4.36 4.29 (3.73) 4.38 4.49 4.50 4.40 4.39 (3.90) 4.37 4.39 (3.85) (3.73) (4.27) 4.20
	Расстояние, м	1.99 1.99 0.88 1.89 1.12 0.47 1.51 1.46 1.98 7.56

ПК.32+00.00

F выем. 6.56 м²

F нас. 0.00 м²

Масштаб:
Горизонтальный 1:100
H 1:100
Вертикальный 1:100
V 1:100

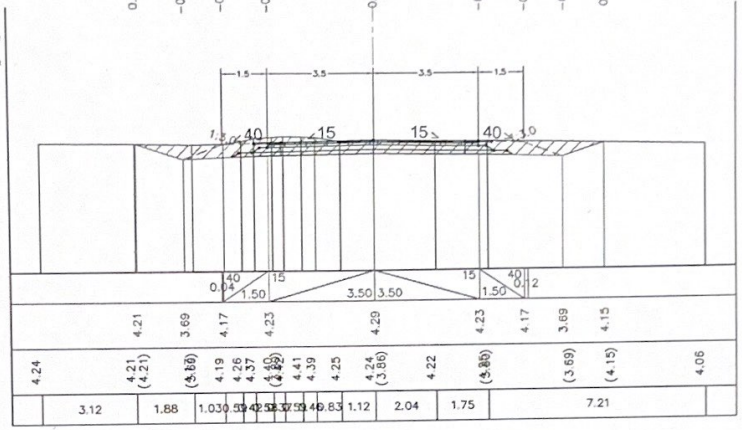

Проектные данные	Уклон, ‰ / Длина, м
	Отметка земляного полотна, м
Фактические данные	Отметка земли, м
	Расстояние, м

ПК.33+00.00

F выем. 8.01 м²

F нас. 0.00 м²

Масштаб:
Горизонтальный 1:100
H 1:100
Вертикальный 1:100
V 1:100

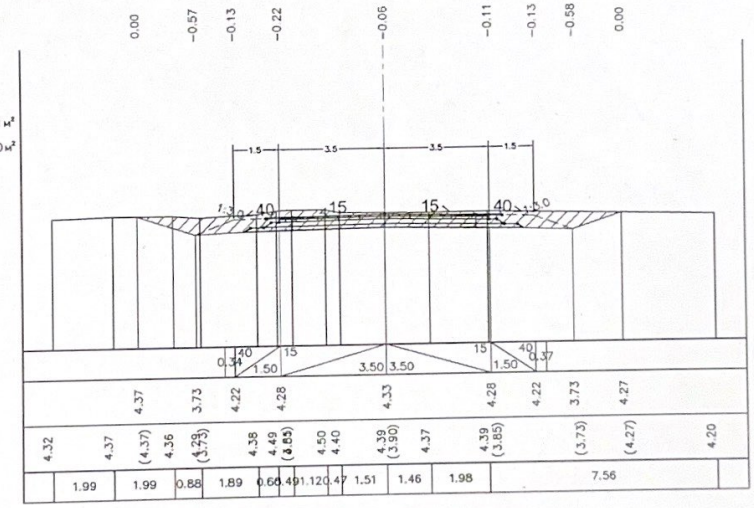

Проектные данные	Уклон, ‰ / Длина, м
	Отметка земляного полотна, м
Фактические данные	Отметка земли, м
	Расстояние, м

26.02.2024
согласовано С. Хайрулин

Лист	Nдок	Подпись	Дата	П-00-23-11-АД	Лист 17

ПК.34+00.00

F выем. 8.03м²

F нас. 0.00м²

Масштаб:
Горизонтальный 1:100
H 1:100
Вертикальный 1:100
V 1:100

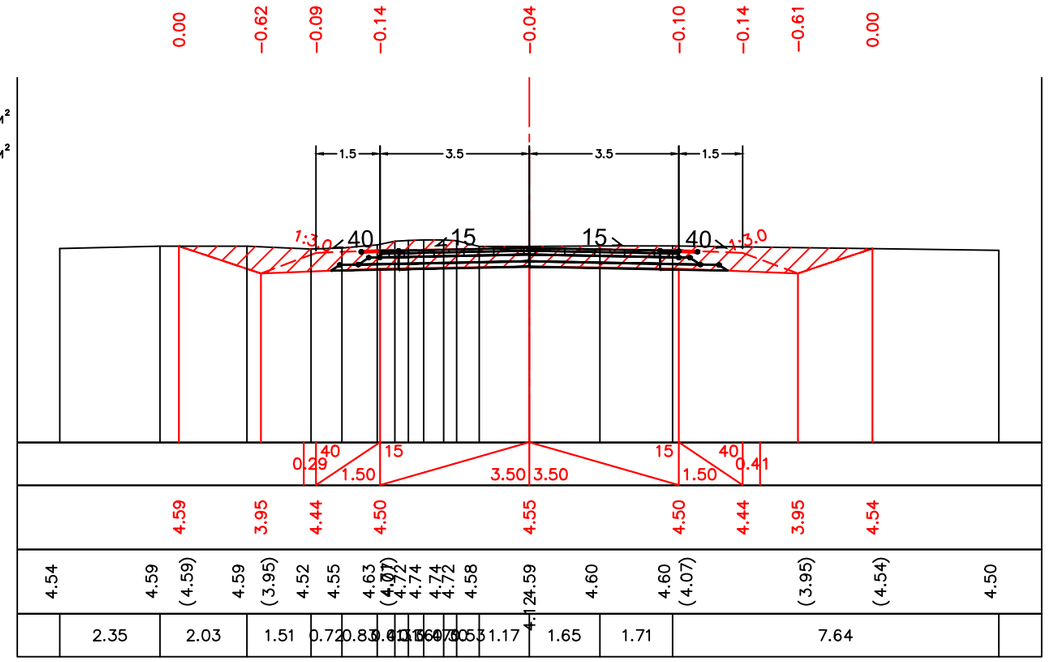

Проектные данные	Уклон, ‰, / Длина, м	
	Отметка земляного полотна, м	
Фактические данные	Отметка земли, м	
	Расстояние, м	

ПК.35+00.00

F выем. 3.65м²

F нас. 0.72м²

Масштаб:
Горизонтальный 1:100
H 1:100
Вертикальный 1:100
V 1:100

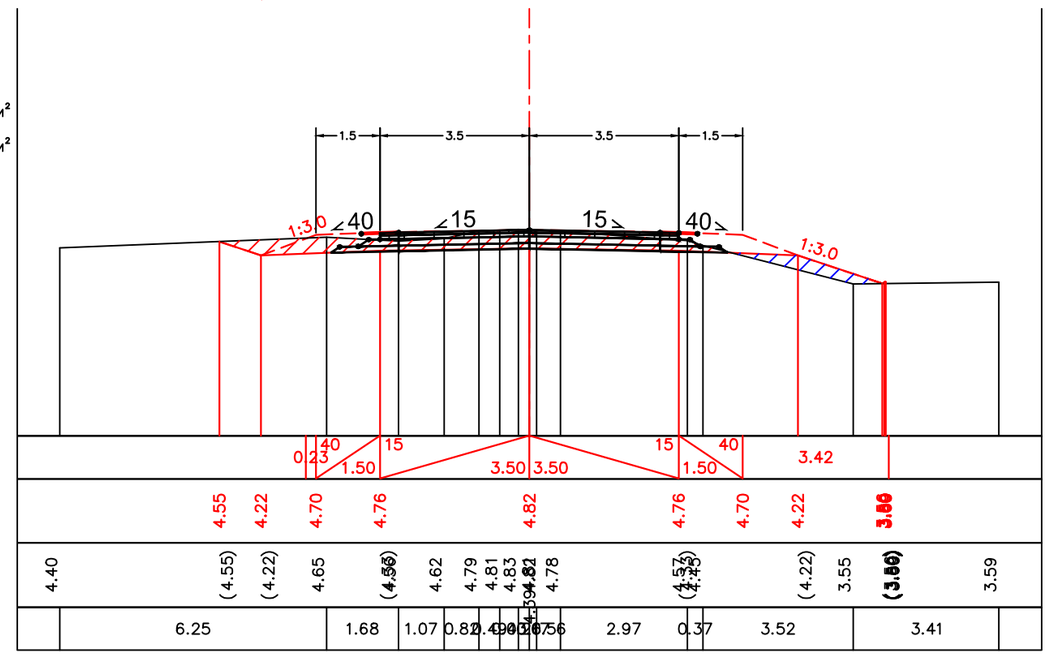

Проектные данные	Уклон, ‰, / Длина, м	
	Отметка земляного полотна, м	
Фактические данные	Отметка земли, м	
	Расстояние, м	

ПК.34+00.00

F выем. 8.03м²

F нас. 0.00м²

Масштаб:
Горизонтальный 1:100
H 1:100
Вертикальный 1:100
V 1:100

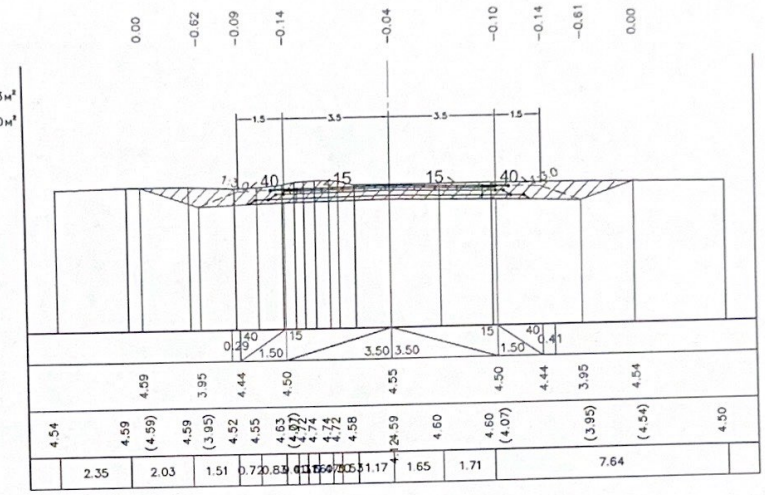

Проектные данные	Уклон ‰ / Длина м
	Отметка земляного полотна м
Фактические данные	Отметка земл. м
	Расстояние м

ПК.35+00.00

F выем. 3.65м²

F нас. 0.72м²

Масштаб:
Горизонтальный 1:100
H 1:100
Вертикальный 1:100
V 1:100

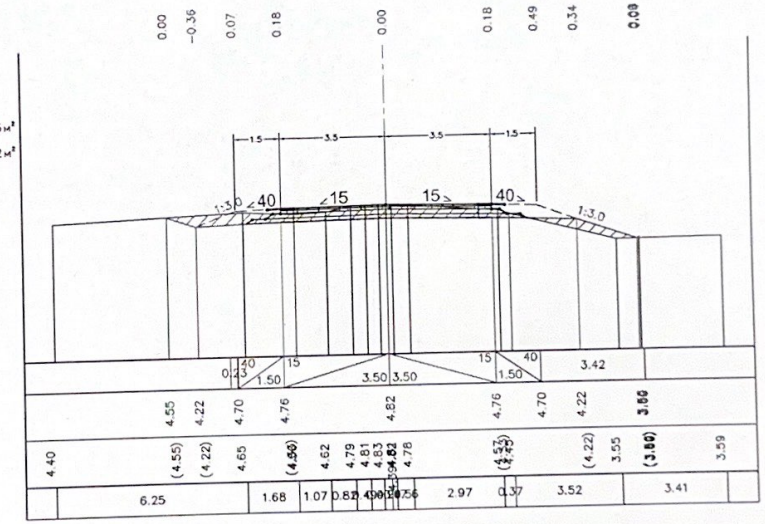

Проектные данные	Уклон ‰ / Длина м
	Отметка земляного полотна м
Фактические данные	Отметка земл. м
	Расстояние м

26.02.2014
согласовано

Лист	Nдок	Подпись	Дата	П-00-23-11-АД	Лист 18

ПК.36+00.00

F выем. 0.23м²

F нас. 6.17м²

Масштаб:
Горизонтальный 1:100
H 1:100
Вертикальный 1:100
V 1:100

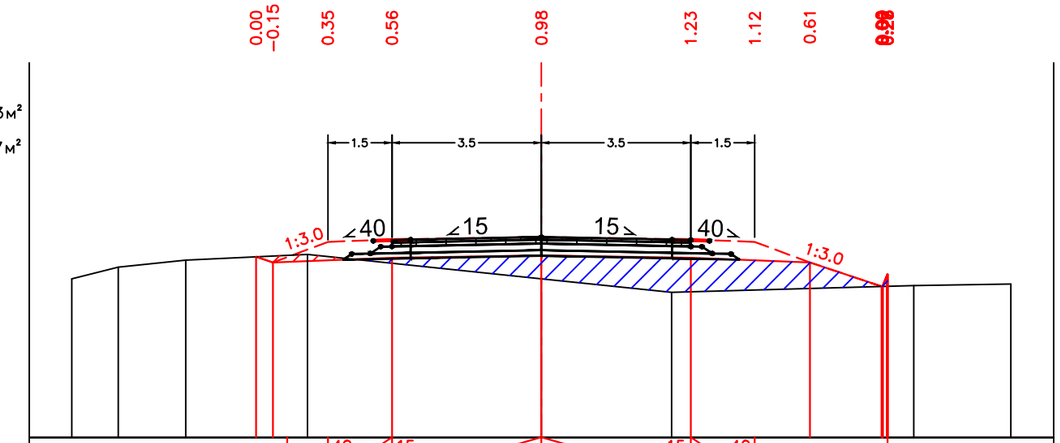

Проектные данные	Уклон, ‰, / Длина, м		0.95	40 / 1.50	15 / 3.50	3.50 / 15	3.50 / 1.50	40	3.11	
	Отметка земляного полотна, м		4.23 4.09	4.58	4.64	4.69	4.64	4.58	4.09	
Фактические данные	Отметка земли, м	3.71	3.98	4.15	(4.23) (4.09) 4.28	(4.21)	3.71 (4.26)	3.40	(4.21)	(4.09)	3.56	3.59
	Расстояние, м		1.09	1.58	2.85	5.48	3.05	5.67		2.27	

ПК.37+00.00

F выем. 4.21м²

F нас. 0.38м²

Масштаб:
Горизонтальный 1:100
H 1:100
Вертикальный 1:100
V 1:100

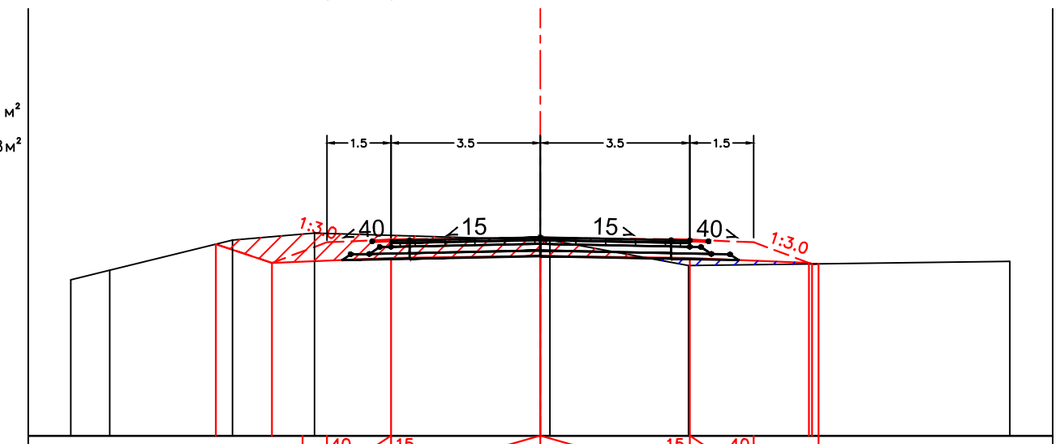

Проектные данные	Уклон, ‰, / Длина, м		0.57	40 / 1.50	15 / 3.50	3.50 / 15	3.50 / 1.50	40	1.52	
	Отметка земляного полотна, м		4.49	4.05	4.53	4.59	4.64	4.59	4.53	4.05 4.03
Фактические данные	Отметка земли, м	3.65	3.87	(4.39)	(4.05)	4.74	(4.16)	4.59 (4.21)	3.99 (4.16)	(4.05) (4.03)	4.08
	Расстояние, м		0.91	2.88	1.92	5.29	0.22	3.25	7.53	

				П-00-23-11-АД	Лист
Лист	Nдок.	Подпись	Дата		19

ПК:36+00.00

F выем. 0.23м²

F нас. 6.17м²

Масштаб:
Горизонтальный 1:100
H 1:100
Вертикальный 1:100
V 1:100

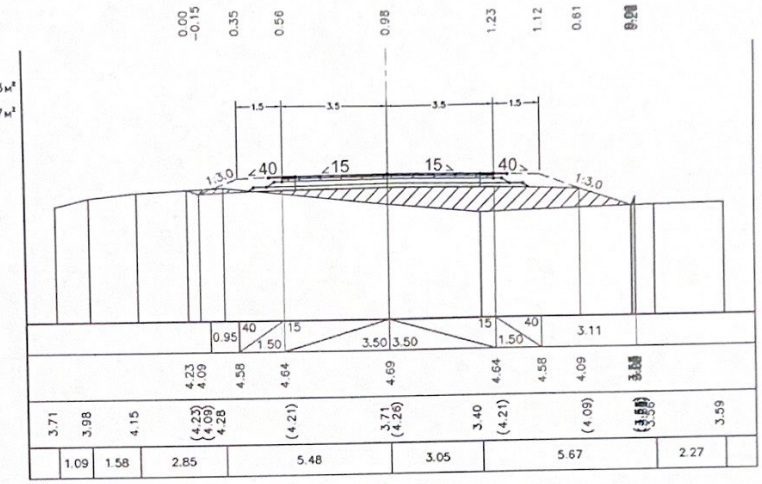

Проектные данные	Уклон ‰ / Длина м
	Отметка земляного полотна м
Фактические данные	Отметка земл. м
	Расстояние м

ПК:37+00.00

F выем. 4.21м²

F нас. 0.38м²

Масштаб:
Горизонтальный 1:100
H 1:100
Вертикальный 1:100
V 1:100

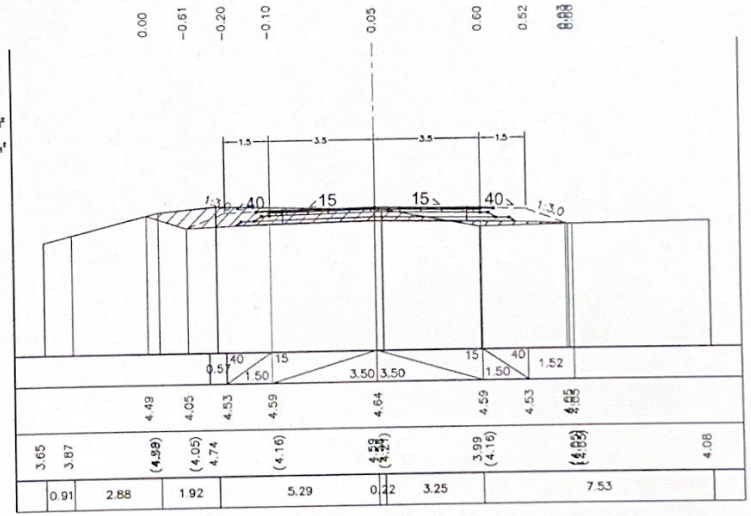

Проектные данные	Уклон ‰ / Длина м
	Отметка земляного полотна м
Фактические данные	Отметка земл. м
	Расстояние м

26.02.2024
согласовано

Лист	Nдок	Подпись	Дата	П-00-23-11-АД	Лист 19

ПК.38+00.00

F выем. 2.92м²

F нас. 0.76м²

Масштаб:
Горизонтальный 1:100
H 1:100
Вертикальный 1:100
V 1:100

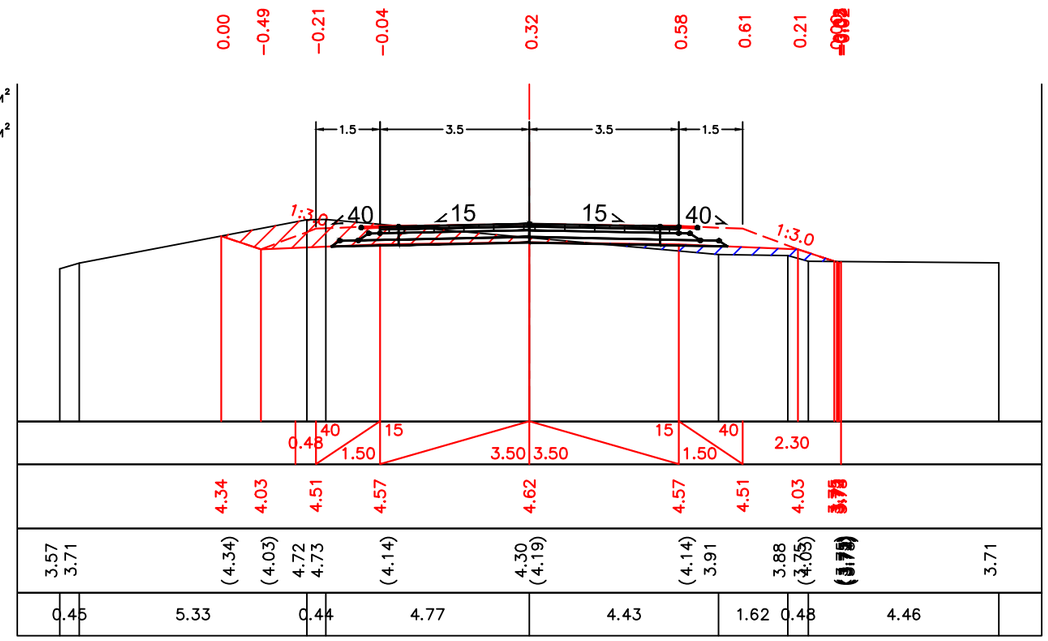

Проектные данные	Уклон, ‰, / Длина, м	
	Отметка земляного полотна, м	
Фактические данные	Отметка земли, м	
	Расстояние, м	

ПК.39+00.00

F выем. 4.52м²

F нас. 0.55м²

Масштаб:
Горизонтальный 1:100
H 1:100
Вертикальный 1:100
V 1:100

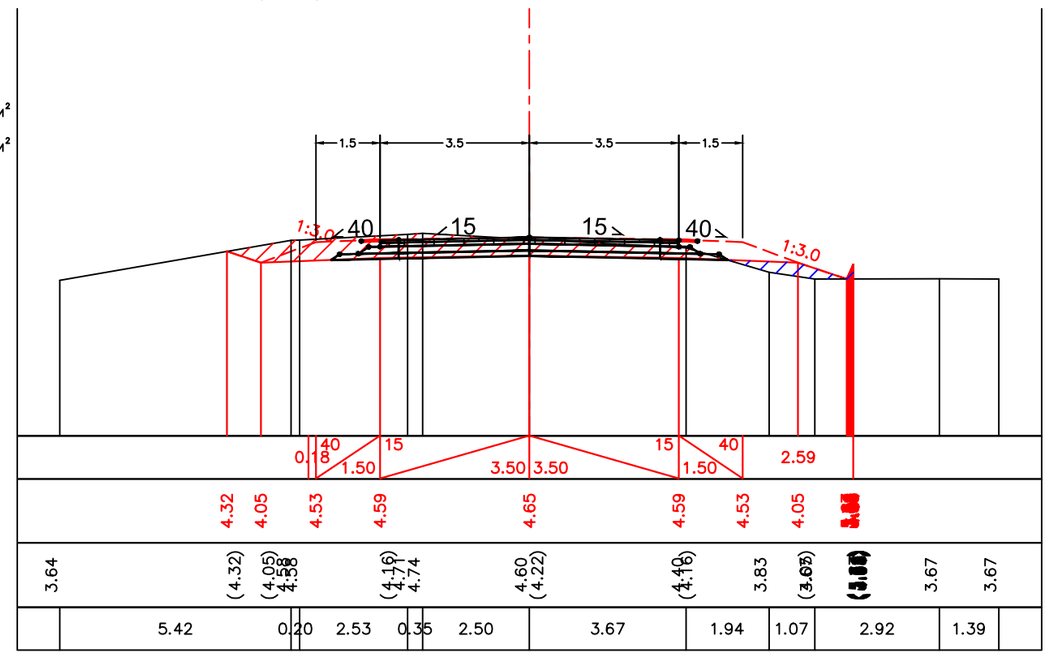

Проектные данные	Уклон, ‰, / Длина, м	
	Отметка земляного полотна, м	
Фактические данные	Отметка земли, м	
	Расстояние, м	

ПК.40+00.00

F выем. 4.37 м²

F нас. 0.61 м²

Масштаб:
Горизонтальный 1:100
H 1:100
Вертикальный 1:100
V 1:100

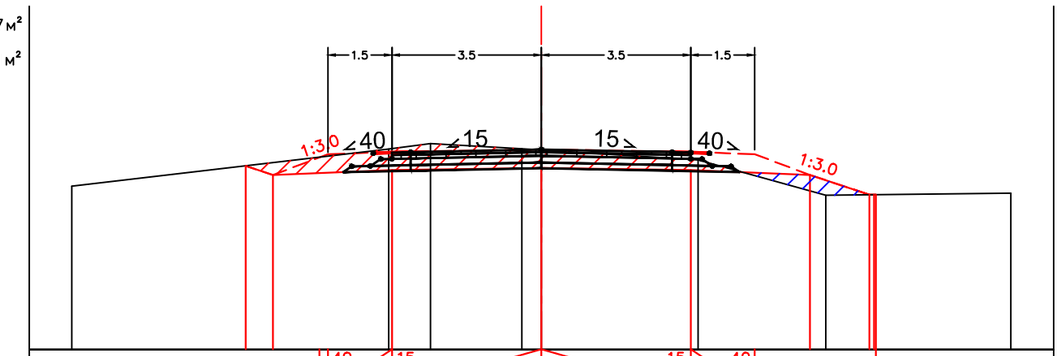

| | | |

ПК.42+00.00

F выем. 5.90м²

F нас. 0.00м²

Масштаб:
Горизонтальный 1:100
H 1:100
Вертикальный 1:100
V 1:100

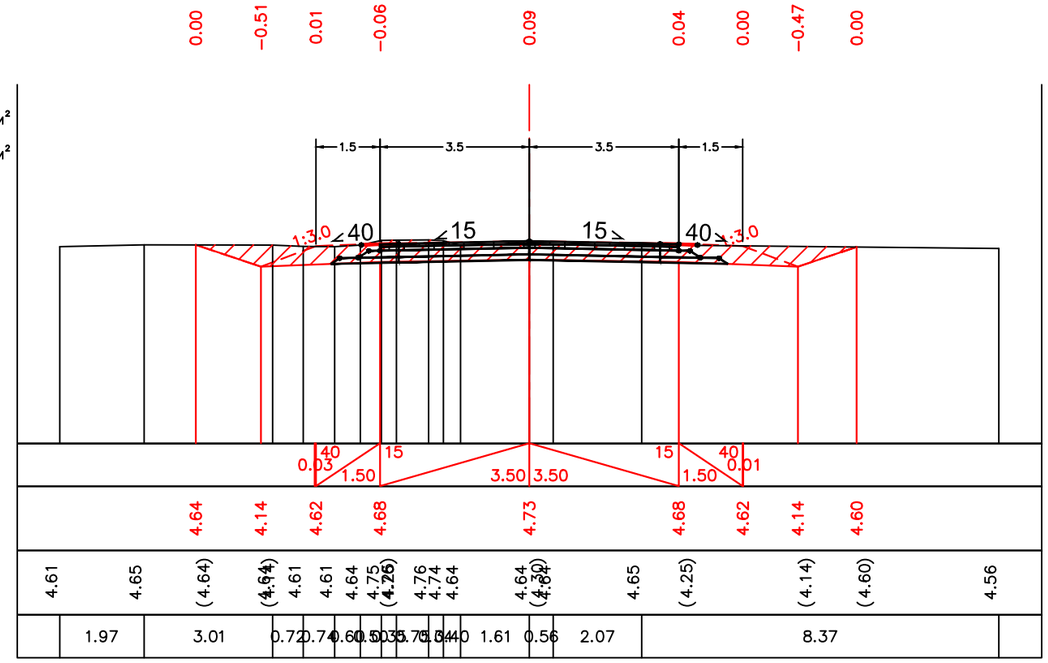

Проектные данные	Уклон, ‰, / Длина, м	
	Отметка земляного полотна, м	4.64 4.14 4.62 4.68 4.73 4.68 4.62 4.14 4.60
Фактические данные	Отметка земли, м	4.61 4.65 (4.64) (4.14) 4.61 4.61 4.64 4.75 (4.26) 4.76 4.74 4.64 4.64 (4.30) 4.64 4.65 (4.25) (4.14) (4.60) 4.56
	Расстояние, м	1.97 3.01 0.72 0.74 0.60 0.50 0.35 0.76 0.44 0.40 1.61 0.56 2.07 8.37

ПК.43+00.00

F выем. 5.66м²

F нас. 0.00м²

Масштаб:
Горизонтальный 1:100
H 1:100
Вертикальный 1:100
V 1:100

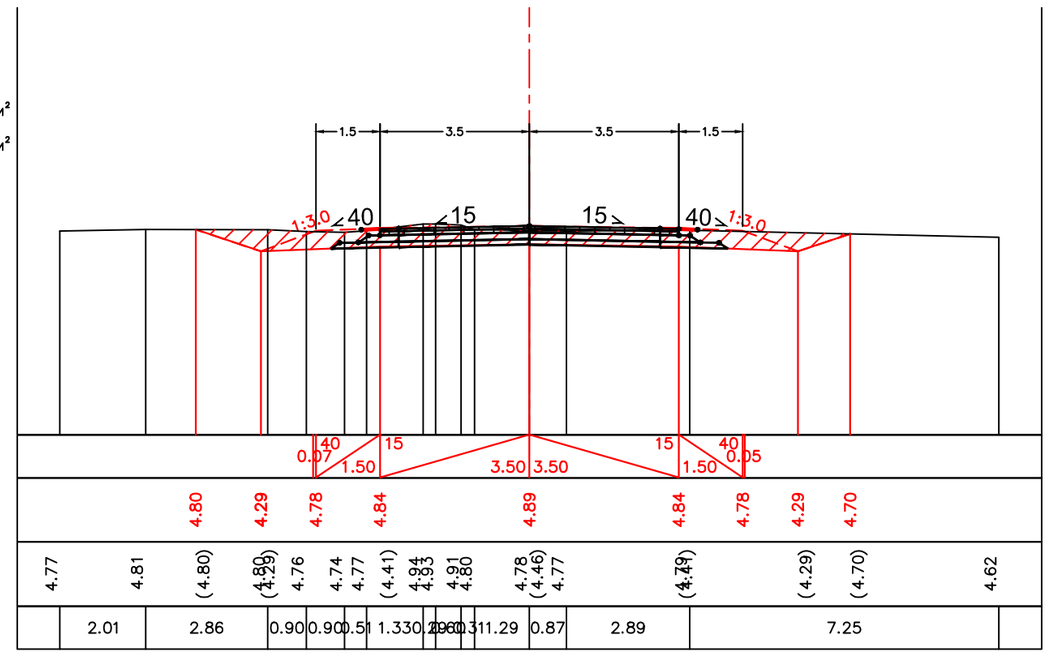

Проектные данные	Уклон, ‰, / Длина, м	
	Отметка земляного полотна, м	4.80 4.29 4.78 4.84 4.89 4.84 4.78 4.29 4.70
Фактические данные	Отметка земли, м	4.77 4.81 (4.80) (4.29) 4.76 4.74 4.77 (4.41) 4.94 4.93 4.91 4.80 4.78 (4.46) 4.77 (4.41) (4.29) (4.70) 4.62
	Расстояние, м	2.01 2.86 0.90 0.90 0.51 1.33 0.29 0.60 0.31 1.29 0.87 2.89 7.25

ПК 44+00.00

F выем. 5.03м²

F нас. 0.00м²

Масштаб:
Горизонтальный 1:100
H 1:100
Вертикальный 1:100
V 1:100

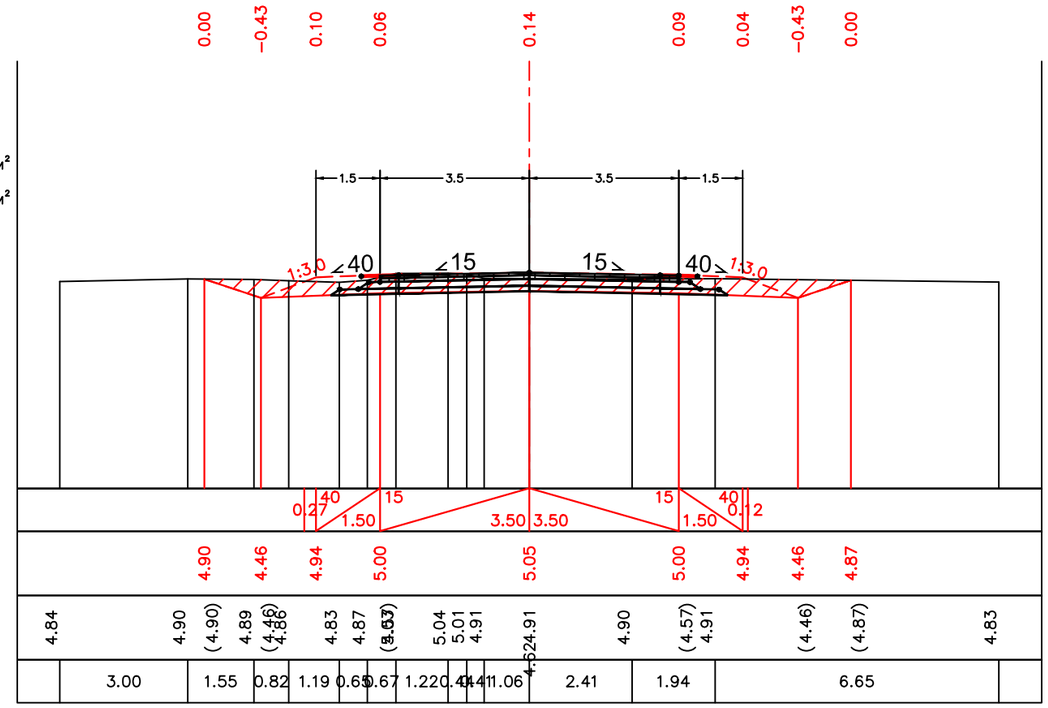

Проектные данные	Уклон, ‰, / Длина, м	
	Отметка земляного полотна, м	4.90 4.46 4.94 5.00 5.05 5.00 4.94 4.46 4.87
Фактические данные	Отметка земли, м	4.84 4.90 (4.90) 4.89 (4.46) 4.86 4.83 4.87 (5.03) 5.04 5.01 4.91 4.91 4.90 (4.57) 4.91 (4.46) (4.87) 4.83
	Расстояние, м	3.00 1.55 0.82 1.19 0.65 0.67 1.22 0.44 1.06 2.41 1.94 6.65

ПК.45+00.00

F выем. 6.50м²

F нас. 0.00м²

Масштаб:
Горизонтальный 1:100
H 1:100
Вертикальный 1:100
V 1:100

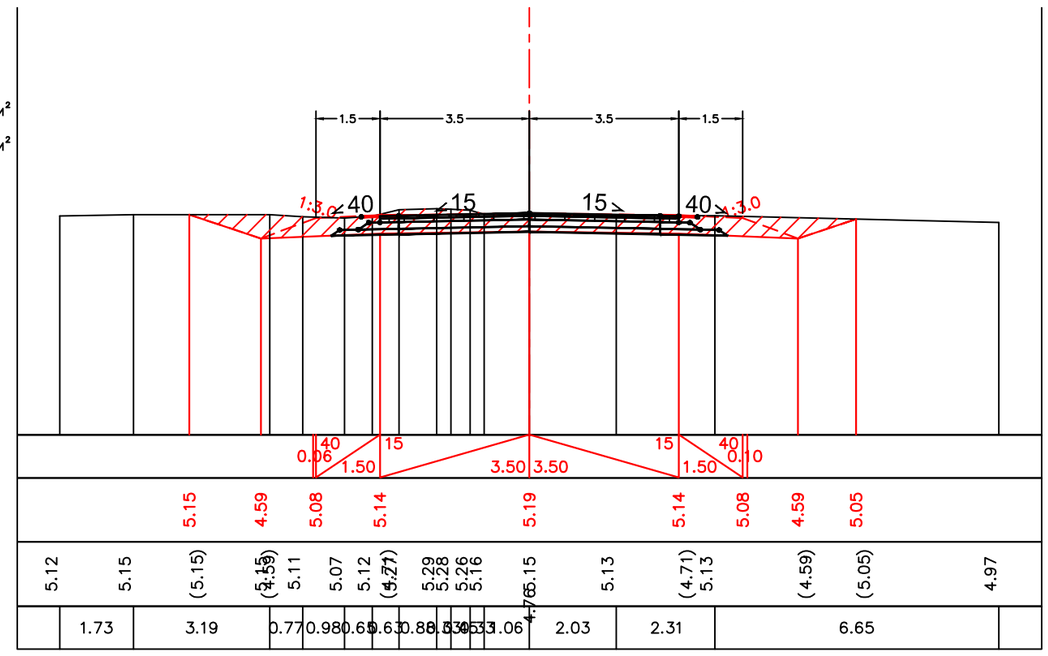

Проектные данные	Уклон, ‰, / Длина, м	
	Отметка земляного полотна, м	5.15 4.59 5.08 5.14 5.19 5.14 5.08 4.59 5.05
Фактические данные	Отметка земли, м	5.12 5.15 (5.15) 5.15 (4.59) 5.11 5.07 5.12 (4.71) 5.29 5.28 5.26 5.16 5.15 5.13 (4.71) 5.13 (4.59) (5.05) 4.97
	Расстояние, м	1.73 3.19 0.77 0.98 0.65 0.63 0.88 0.53 0.53 1.06 2.03 2.31 6.65

ПК.46+00.00

F выем. 3.44м²

F нас. 0.53м²

Масштаб:
Горизонтальный 1:100
H 1:100
Вертикальный 1:100
V 1:100

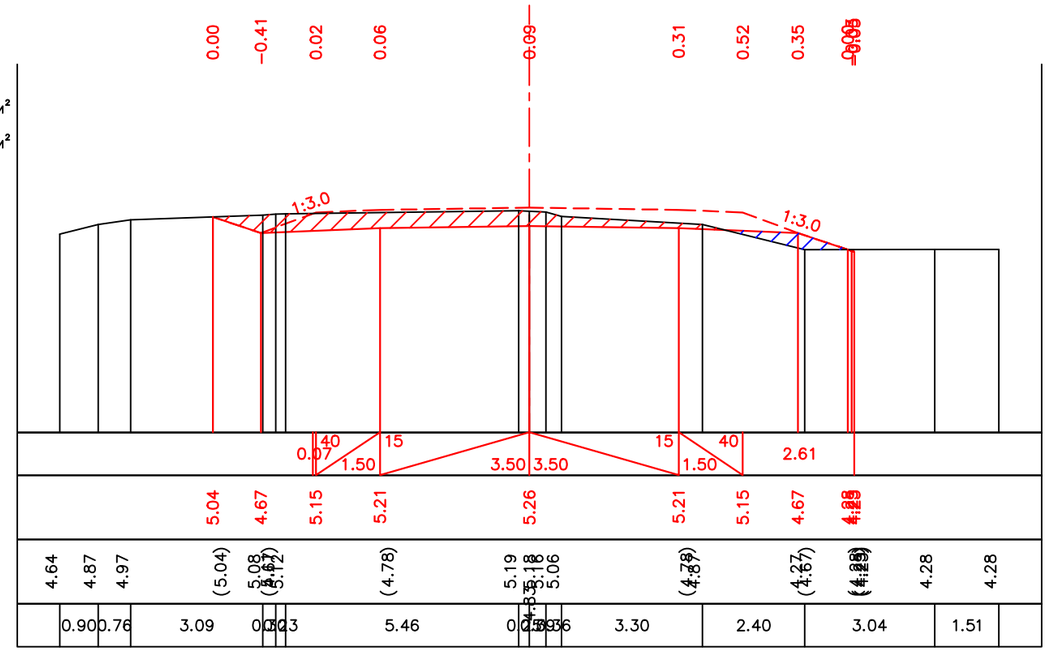

Проектные данные	Уклон, ‰, / Длина, м	
	Отметка земляного полотна, м	
Фактические данные	Отметка земли, м	
	Расстояние, м	

ПК.47+00.00

F выем. 5.09м²

F нас. 0.43м²

Масштаб:
Горизонтальный 1:100
H 1:100
Вертикальный 1:100
V 1:100

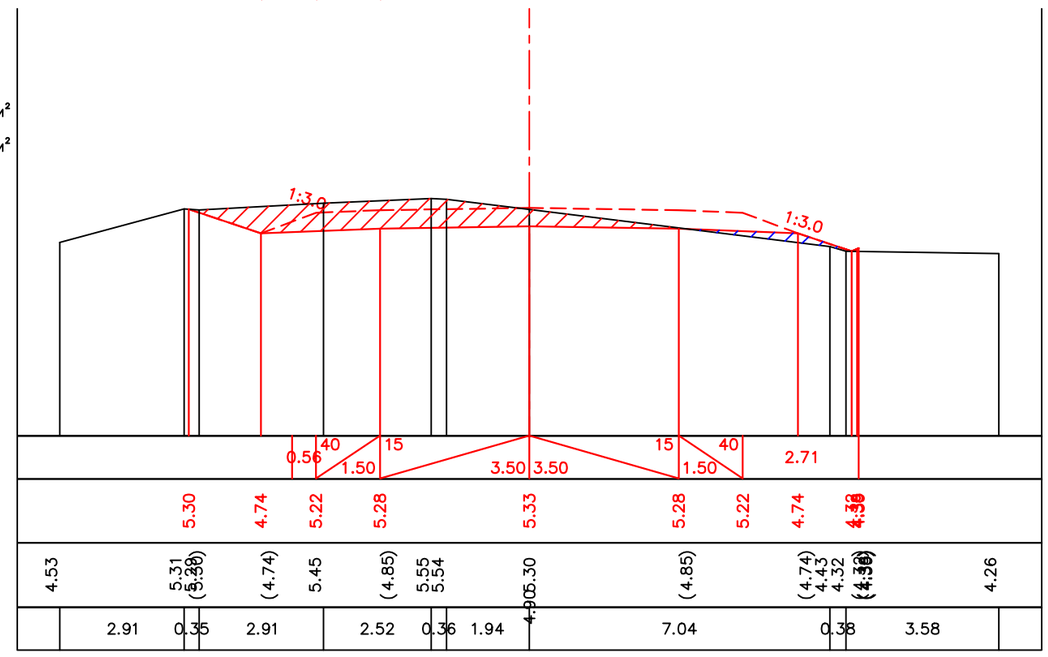

Проектные данные	Уклон, ‰, / Длина, м	
	Отметка земляного полотна, м	
Фактические данные	Отметка земли, м	
	Расстояние, м	

ПК.48+00.00

F выем. 6.63м²

F нас. 0.36м²

Масштаб:
Горизонтальный 1:100
H 1:100
Вертикальный 1:100
V 1:100

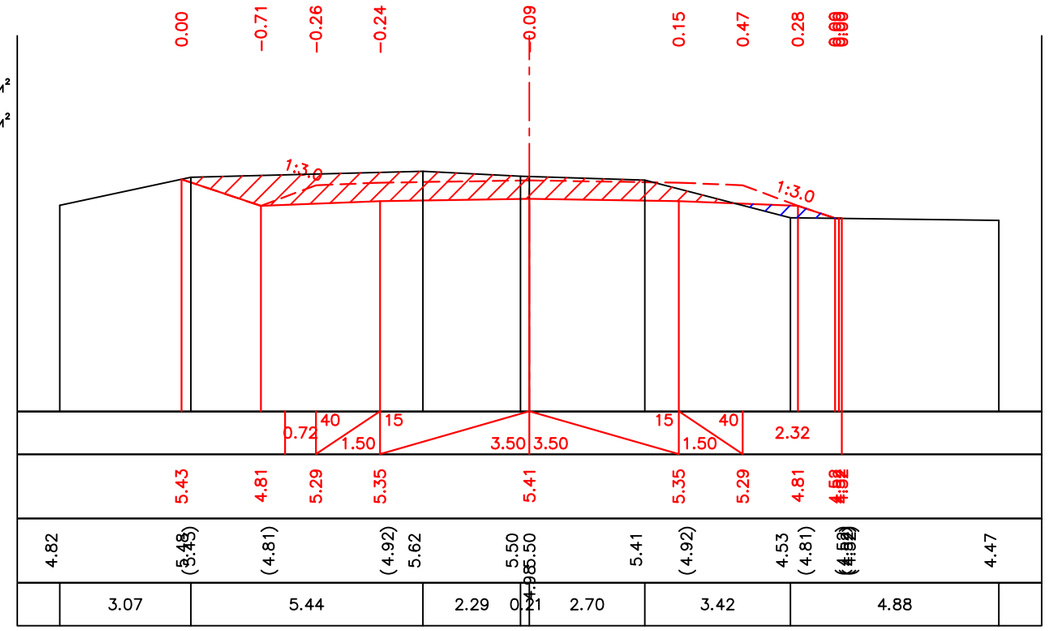

Проектные данные	Уклон, ‰, / Длина, м	
	Отметка земляного полотна, м	
Фактические данные	Отметка земли, м	
	Расстояние, м	

ПК.49+00.00

F выем. 3.08м²

F нас. 0.38м²

Масштаб:
Горизонтальный 1:100
H 1:100
Вертикальный 1:100
V 1:100

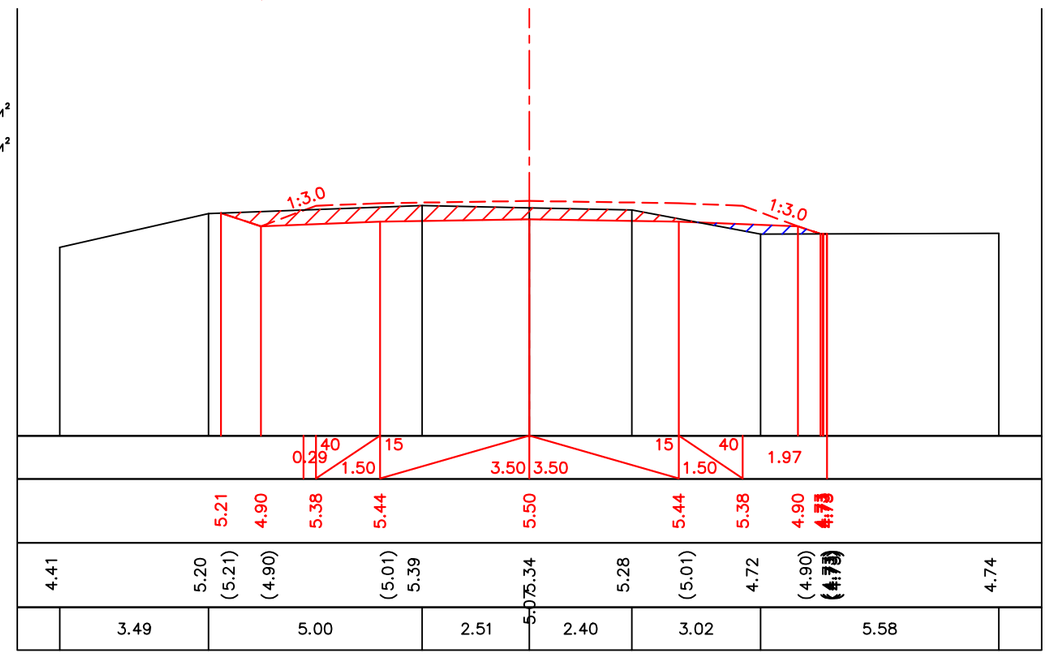

Проектные данные	Уклон, ‰, / Длина, м	
	Отметка земляного полотна, м	
Фактические данные	Отметка земли, м	
	Расстояние, м	

ПК.50+00.00

F выем. 7.65м²

F нас. 0.00м²

Масштаб:
Горизонтальный 1:100
H 1:100
Вертикальный 1:100
V 1:100

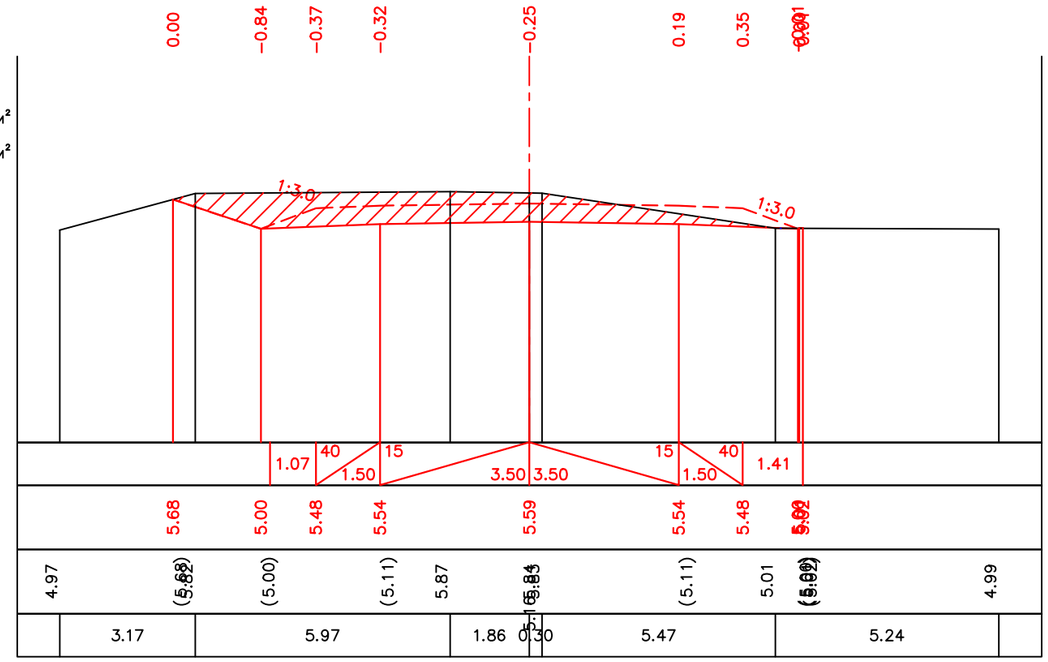

Проектные данные	Уклон, ‰, / Длина, м	
	Отметка земляного полотна, м	
Фактические данные	Отметка земли, м	
	Расстояние, м	

ПК.51+00.00

F выем. 4.03м²

F нас. 0.40м²

Масштаб:
Горизонтальный 1:100
H 1:100
Вертикальный 1:100
V 1:100

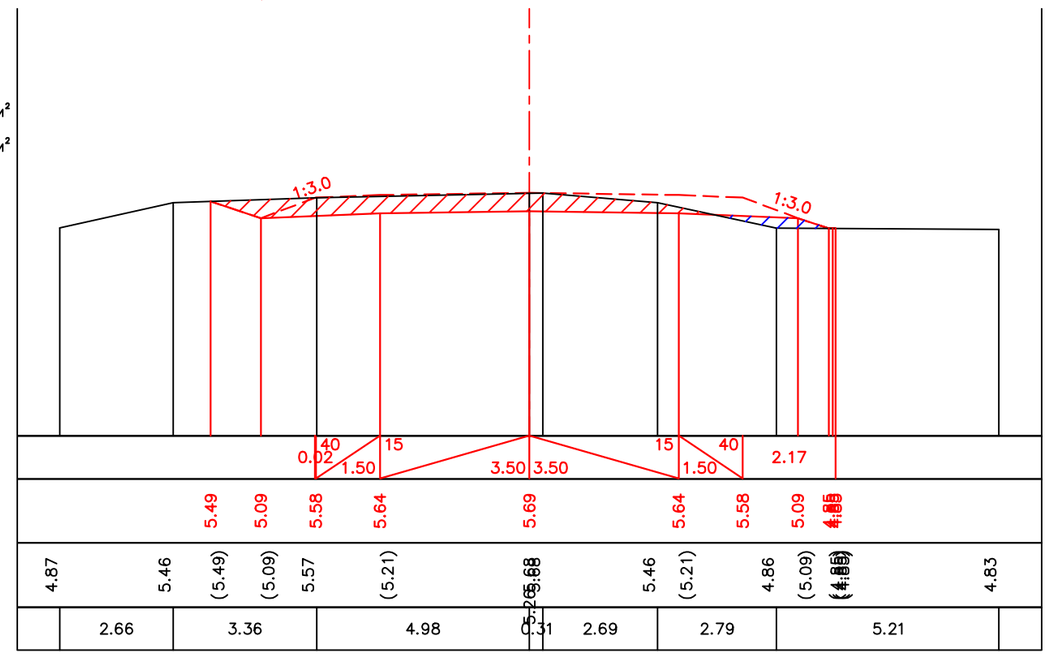

Проектные данные	Уклон, ‰, / Длина, м	
	Отметка земляного полотна, м	
Фактические данные	Отметка земли, м	
	Расстояние, м	

ПК.52+00.00

F выем. 2.52м²

F нас. 0.50м²

Масштаб:
Горизонтальный 1:100
H 1:100
Вертикальный 1:100
V 1:100

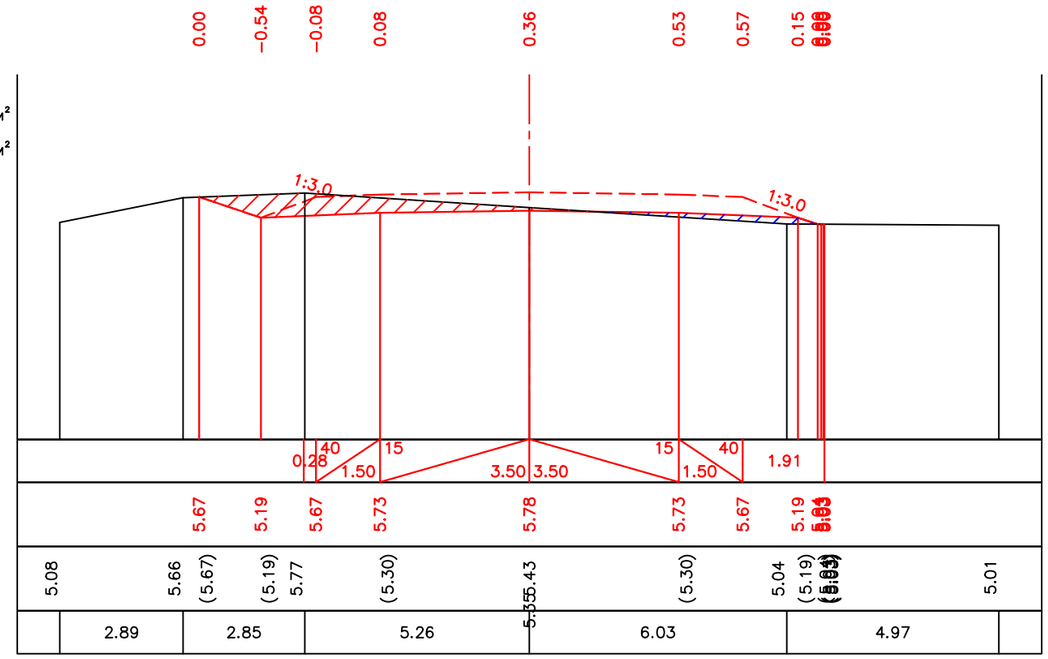

Проектные данные	Уклон, ‰, / Длина, м	
	Отметка земляного полотна, м	
Фактические данные	Отметка земли, м	
	Расстояние, м	

ПК.53+00.00

F выем. 4.14м²

F нас. 0.13м²

Масштаб:
Горизонтальный 1:100
H 1:100
Вертикальный 1:100
V 1:100

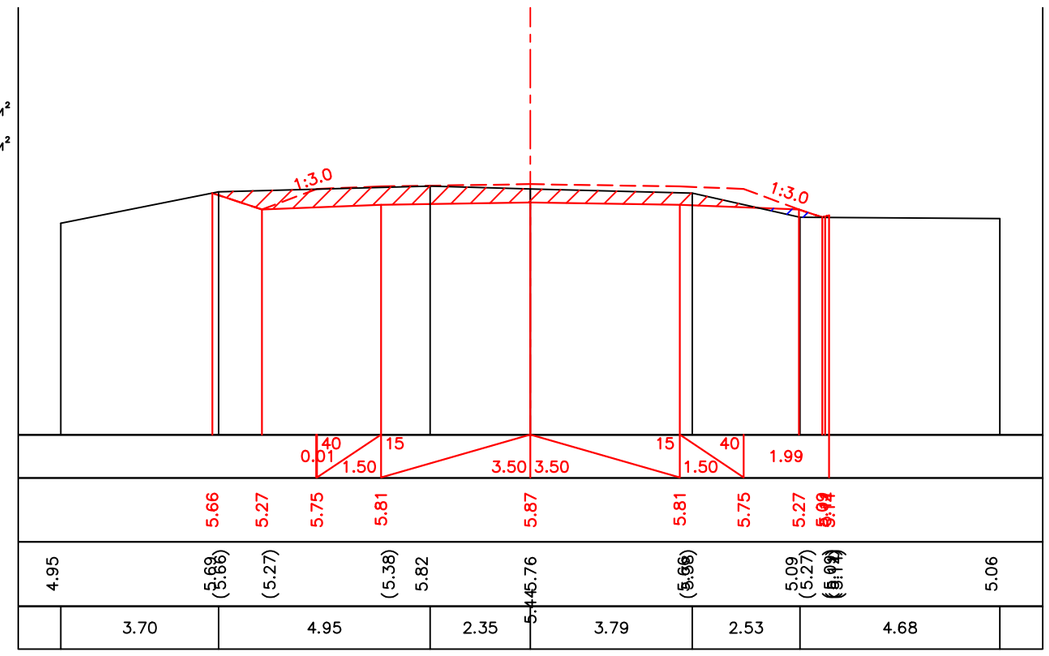

Проектные данные	Уклон, ‰, / Длина, м	
	Отметка земляного полотна, м	
Фактические данные	Отметка земли, м	
	Расстояние, м	

ПК.54+00.00

F выем. 4.39 м²

F нас. 0.31 м²

Масштаб:
Горизонтальный 1:100
H 1:100
Вертикальный 1:100
V 1:100

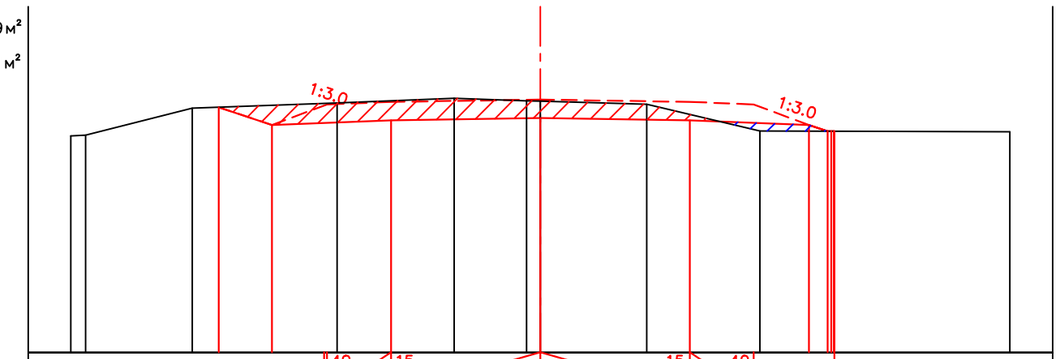

Проектные данные	Уклон, ‰, / Длина, м				40		15							15		40			1.89					
					0.07		1.50				3.50		3.50			1.50								
	Отметка земляного полотна, м			5.74		5.32		5.80		5.86			5.92			5.86		5.80		5.32				
Фактические данные	Отметка земли, м	5.07	5.08		5.72	(5.74)	(5.32)		5.84		(5.43)	5.95		5.89	5.88		5.81		(5.43)	5.18		(5.32)		5.16
	Расстояние, м	0.35		2.50		3.40			2.74			1.70	0.32		2.49			2.65			5.86			

ПК.55+00.00

F выем. 3.95 м²

F нас. 0.75 м²

Масштаб:
Горизонтальный 1:100
H 1:100
Вертикальный 1:100
V 1:100

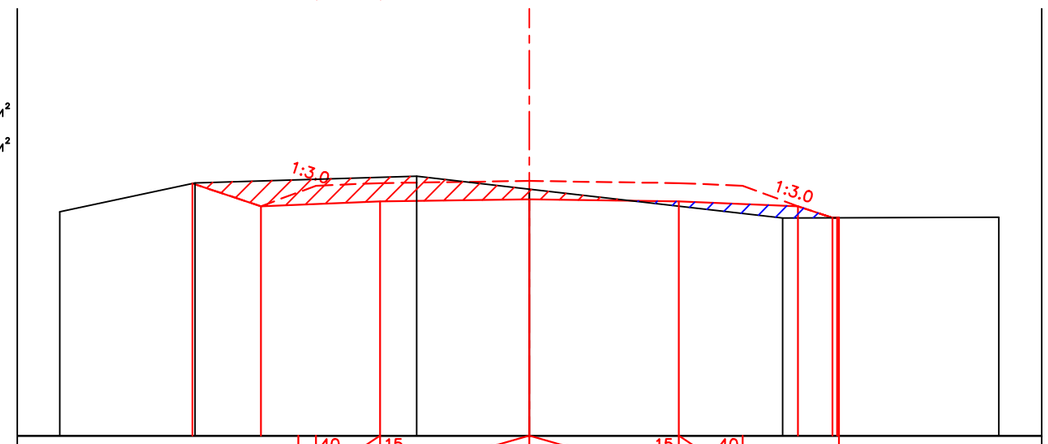

Проектные данные	Уклон, ‰, / Длина, м				40		15							15		40			2.25					
					0.41		1.50				3.50		3.50			1.50								
	Отметка земляного полотна, м			5.91		5.37		5.85		5.91			5.97			5.91		5.85		5.37				
Фактические данные	Отметка земли, м	5.25			5.92 (5.91)		(5.37)			(5.48) 6.07				5.77			(5.48)		5.10		(5.37)			5.12
	Расстояние, м		3.17			5.19					2.64		5.45			5.93					5.07			

ПК.56+00.00

F выем. 4.73м²

F нас. 0.25м²

Масштаб:
Горизонтальный 1:100
H 1:100
Вертикальный 1:100
V 1:100

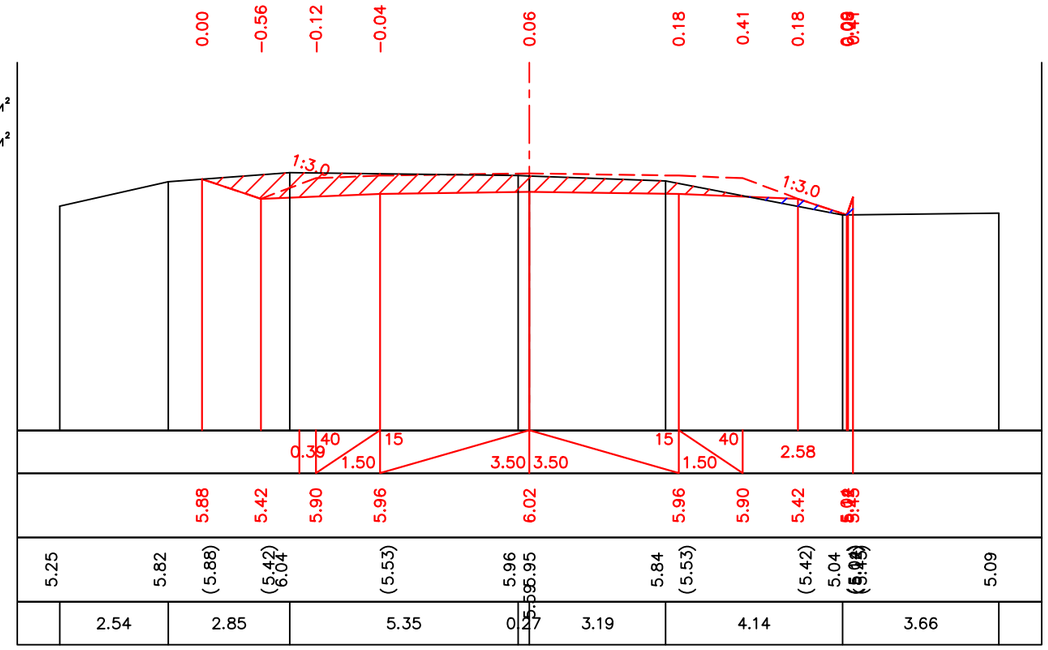

Проектные данные	Уклон, ‰, / Длина, м	
	Отметка земляного полотна, м	5.88 5.42 5.90 5.96 6.02 5.96 5.90 5.42
Фактические данные	Отметка земли, м	5.25 5.82 (5.88) (5.42) 6.04 (5.53) 5.96 5.95 5.84 (5.53) (5.42) 5.04 5.09
	Расстояние, м	2.54 2.85 5.35 0.27 3.19 4.14 3.66

ПК.57+00.00

F выем. 5.75м²

F нас. 0.03м²

Масштаб:
Горизонтальный 1:100
H 1:100
Вертикальный 1:100
V 1:100

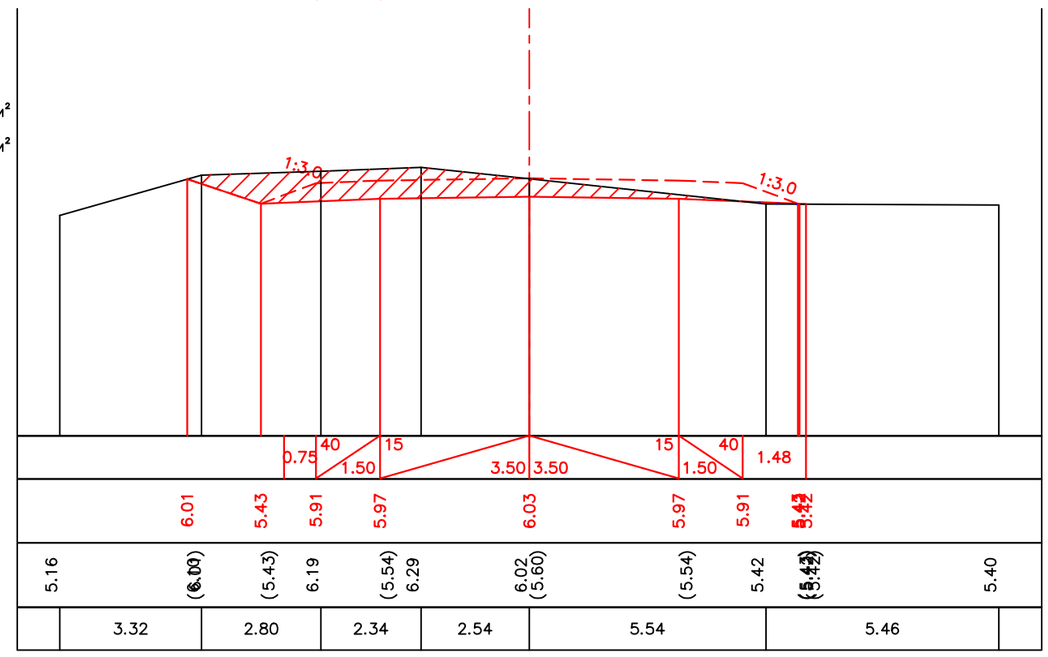

Проектные данные	Уклон, ‰, / Длина, м	
	Отметка земляного полотна, м	6.01 5.43 5.91 5.97 6.03 5.97 5.91 5.42
Фактические данные	Отметка земли, м	5.16 (6.01) (5.43) 6.19 (5.54) 6.29 6.02 (5.60) (5.54) 5.42 (5.42) 5.40
	Расстояние, м	3.32 2.80 2.34 2.54 5.54 5.46

ПК.58+00.00

F выем. 6.88м²

F нас. 0.14м²

Масштаб:
Горизонтальный 1:100
H 1:100
Вертикальный 1:100
V 1:100

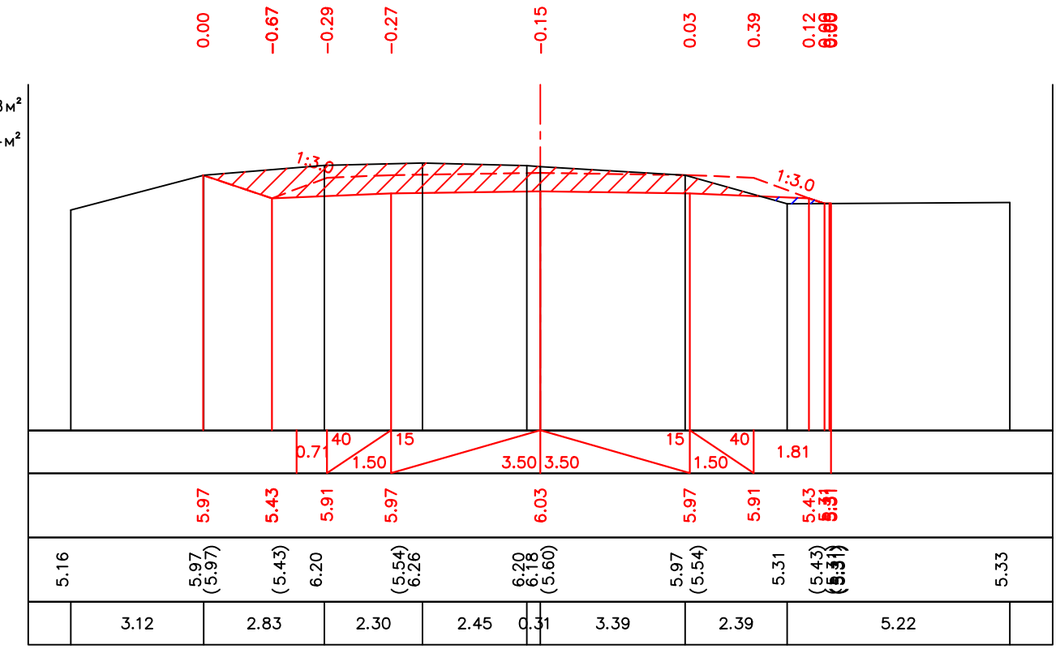

Проектные данные	Уклон, ‰, / Длина, м	
	Отметка земляного полотна, м	
Фактические данные	Отметка земли, м	
	Расстояние, м	

ПК.59+00.00

F выем. 5.21м²

F нас. 0.06м²

Масштаб:
Горизонтальный 1:100
H 1:100
Вертикальный 1:100
V 1:100

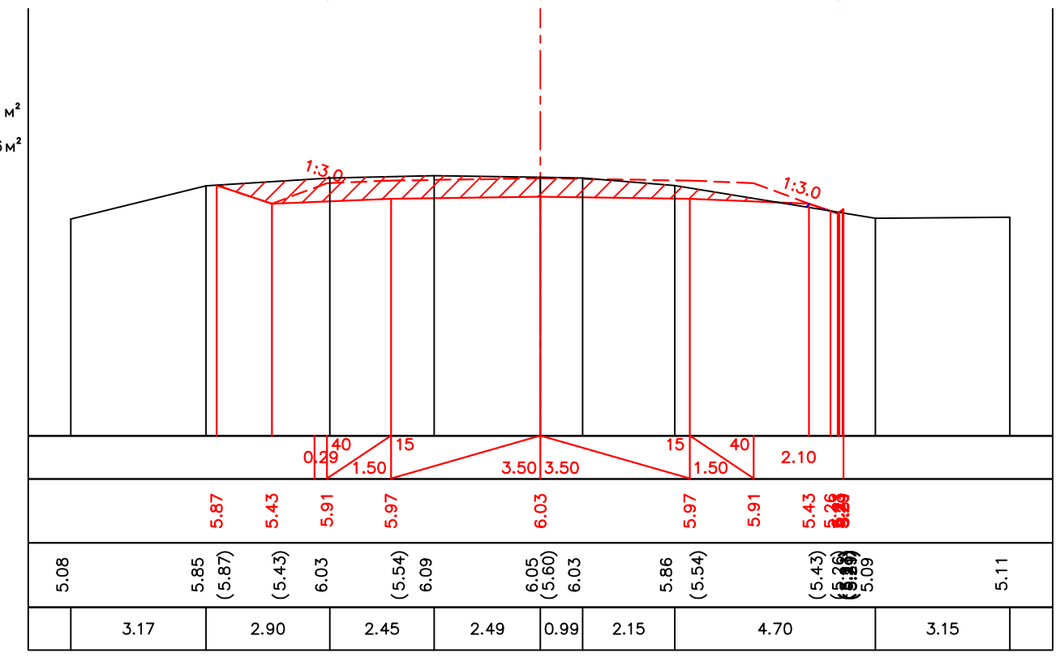

Проектные данные	Уклон, ‰, / Длина, м	
	Отметка земляного полотна, м	
Фактические данные	Отметка земли, м	
	Расстояние, м	

ПК.62+00.00

F выем. 1.85м²

F нас. 1.18м²

Масштаб:
Горизонтальный 1:100
H 1:100
Вертикальный 1:100
V 1:100

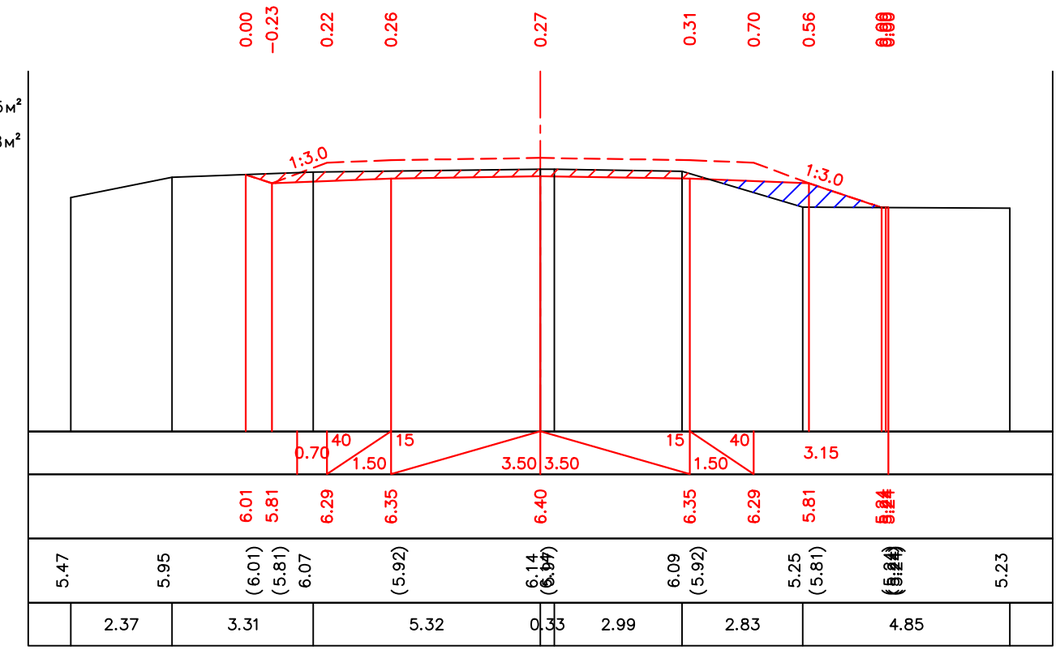

Проектные данные	Уклон, ‰, / Длина, м	
	Отметка земляного полотна, м	
Фактические данные	Отметка земли, м	
	Расстояние, м	

ПК.63+00.00

F выем. 0.85м²

F нас. 0.86м²

Масштаб:
Горизонтальный 1:100
H 1:100
Вертикальный 1:100
V 1:100

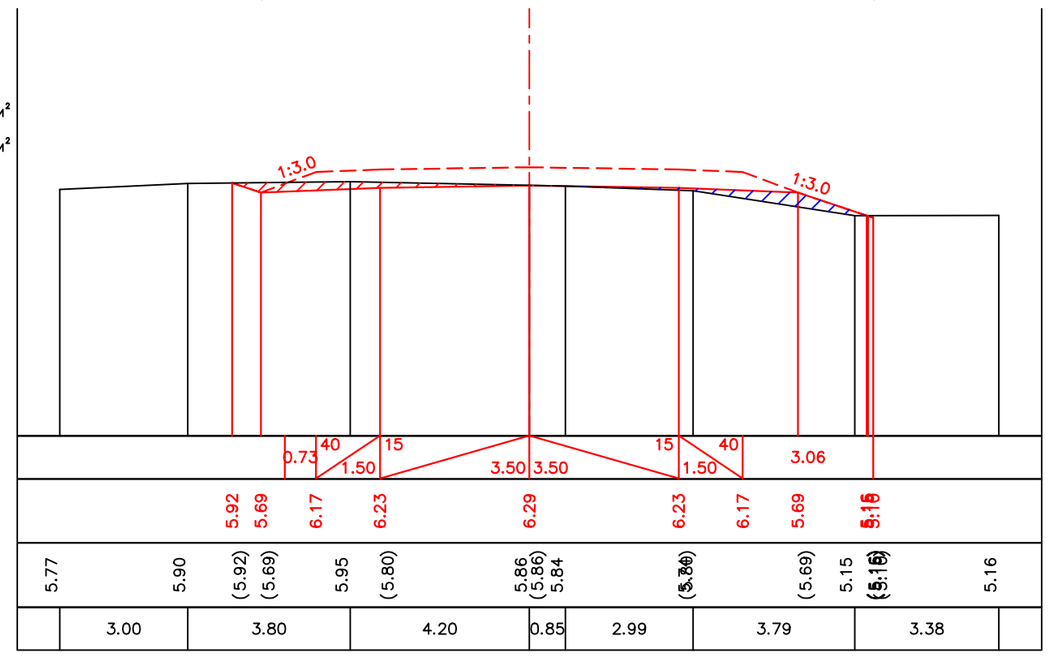

Проектные данные	Уклон, ‰, / Длина, м	
	Отметка земляного полотна, м	
Фактические данные	Отметка земли, м	
	Расстояние, м	

ПК.64+00.00

F выем. 2.88 м²

F нас. 0.35 м²

Масштаб:
Горизонтальный 1:100
H 1:100
Вертикальный 1:100
V 1:100

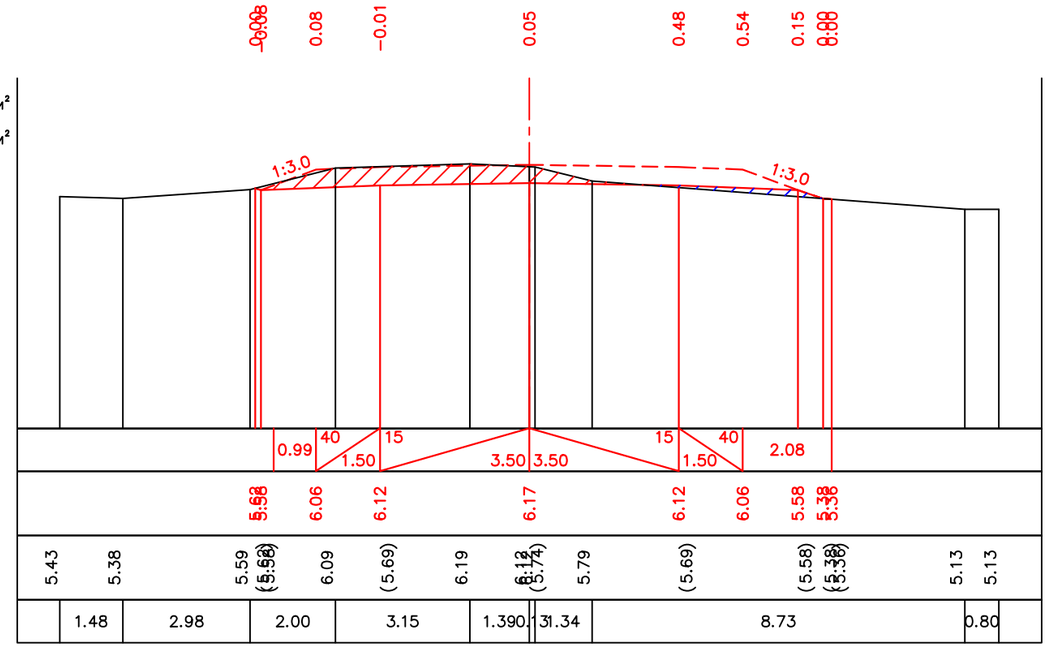

Проектные данные	Уклон, ‰, / Длина, м	
	Отметка земляного полотна, м	
Фактические данные	Отметка земли, м	
	Расстояние, м	

ПК.65+00.00

F выем. 5.91 м²

F нас. 0.00 м²

Масштаб:
Горизонтальный 1:100
H 1:100
Вертикальный 1:100
V 1:100

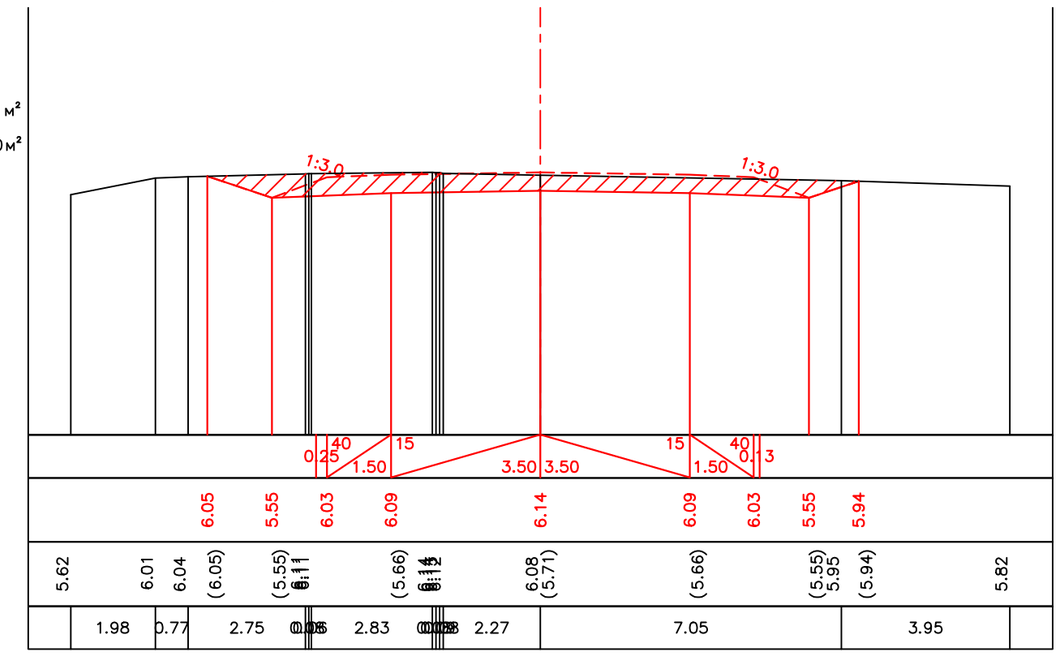

Проектные данные	Уклон, ‰, / Длина, м	
	Отметка земляного полотна, м	
Фактические данные	Отметка земли, м	
	Расстояние, м	

ПК.68+00.00

F выем. 9.16м²

F нас. 0.00м²

Масштаб:
Горизонтальный 1:100
H 1:100
Вертикальный 1:100
V 1:100

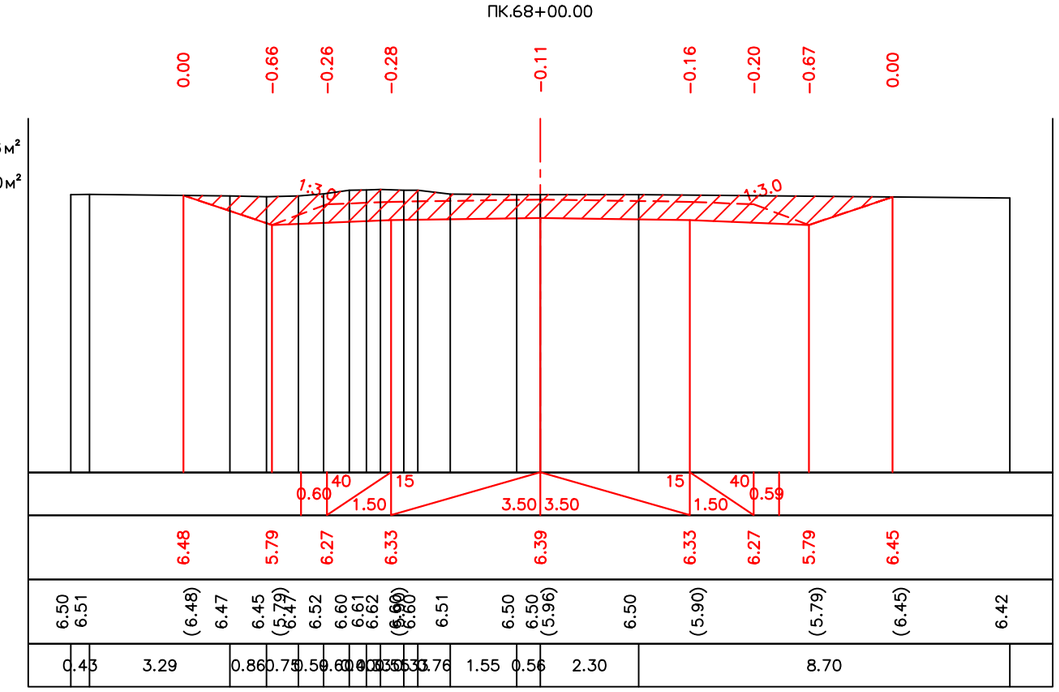

Проектные данные	Уклон, ‰, / Длина, м	
	Отметка земляного полотна, м	
Фактические данные	Отметка земли, м	
	Расстояние, м	

ПК.69+00.00

F выем. 10.29м²

F нас. 0.00м²

Масштаб:
Горизонтальный 1:100
H 1:100
Вертикальный 1:100
V 1:100

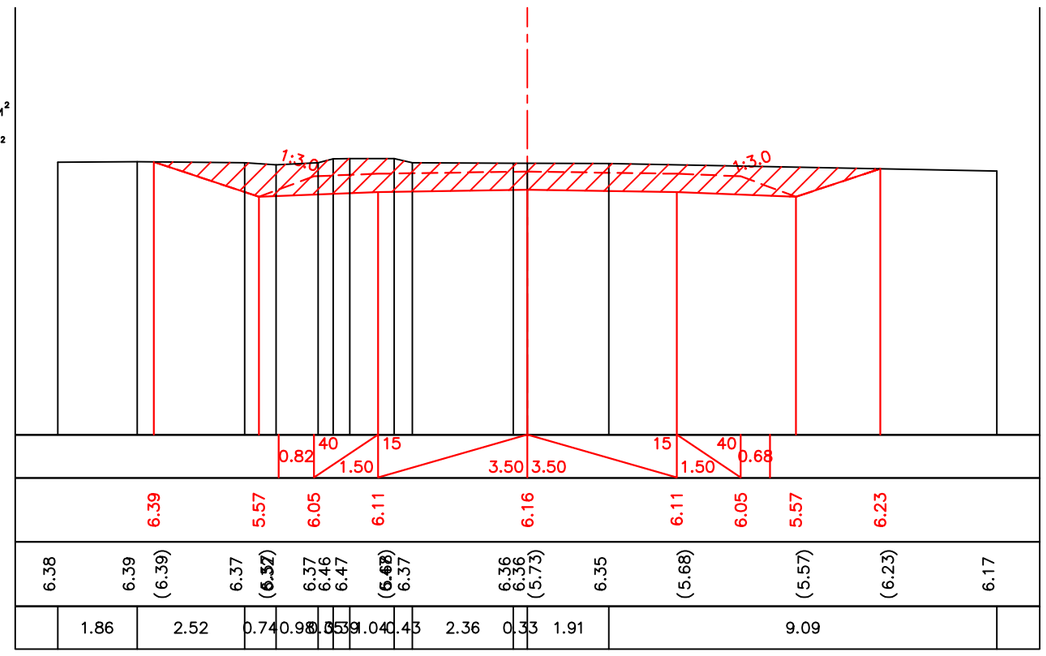

Проектные данные	Уклон, ‰, / Длина, м	
	Отметка земляного полотна, м	
Фактические данные	Отметка земли, м	
	Расстояние, м	

				П-00-23-11-АД	Лист
Лист	Nдок.	Подпись	Дата		35

ПК.70+00.00

F выем. 7.01 м²

F нас. 0.00 м²

Масштаб:
Горизонтальный 1:100
H 1:100
Вертикальный 1:100
V 1:100

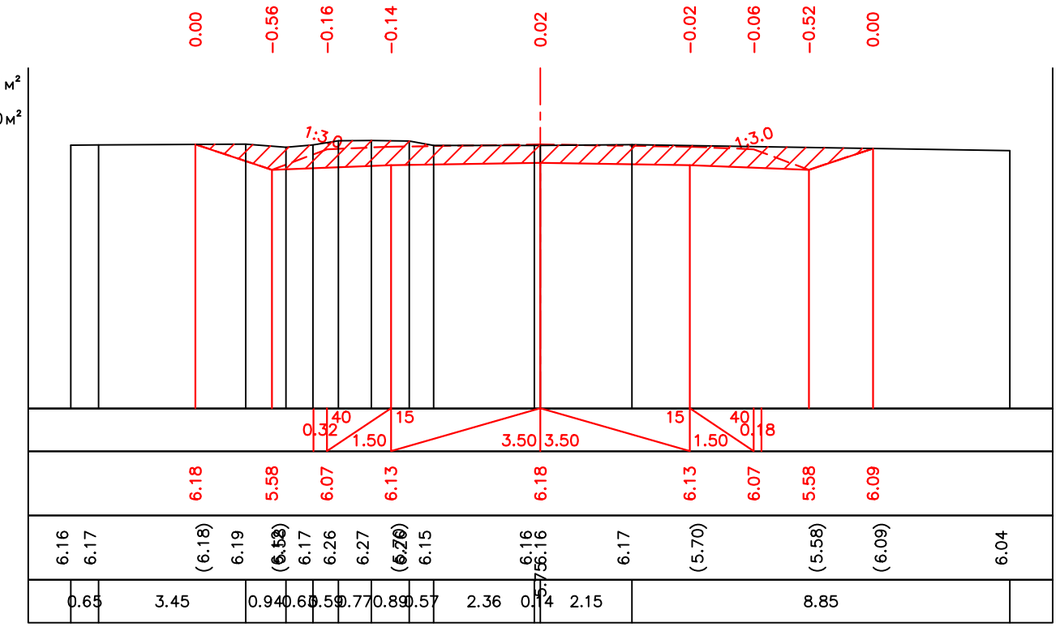

Проектные данные	Уклон, ‰, / Длина, м
	Отметка земляного полотна, м
Фактические данные	Отметка земли, м
	Расстояние, м

ПК.71+00.00

F выем. 5.81 м²

F нас. 0.00 м²

Масштаб:
Горизонтальный 1:100
H 1:100
Вертикальный 1:100
V 1:100

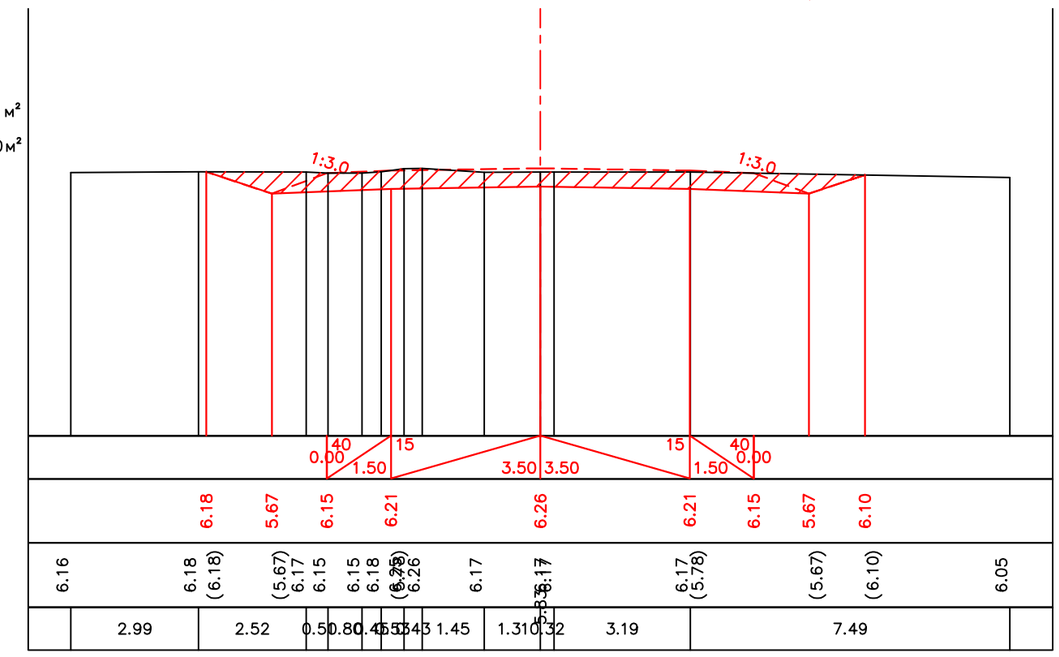

Проектные данные	Уклон, ‰, / Длина, м
	Отметка земляного полотна, м
Фактические данные	Отметка земли, м
	Расстояние, м

ПК.72+00.00

F выем. 7.46 м²

F нас. 0.00 м²

Масштаб:
Горизонтальный 1:100
H 1:100
Вертикальный 1:100
V 1:100

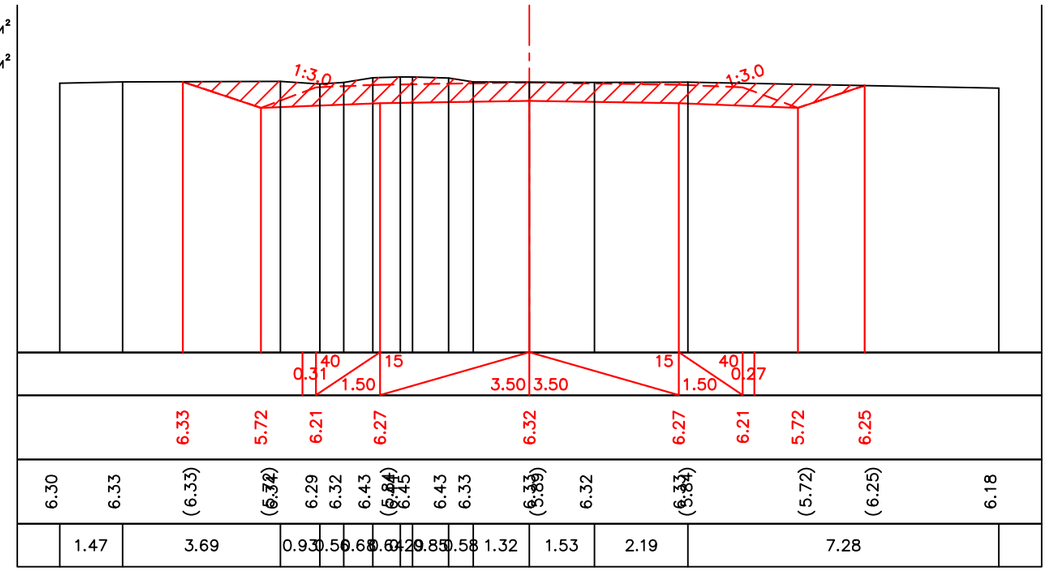

Проектные данные	Уклон, ‰, / Длина, м	
	Отметка земляного полотна, м	
Фактические данные	Отметка земли, м	
	Расстояние, м	

ПК.73+00.00

F выем. 9.74 м²

F нас. 0.00 м²

Масштаб:
Горизонтальный 1:100
H 1:100
Вертикальный 1:100
V 1:100

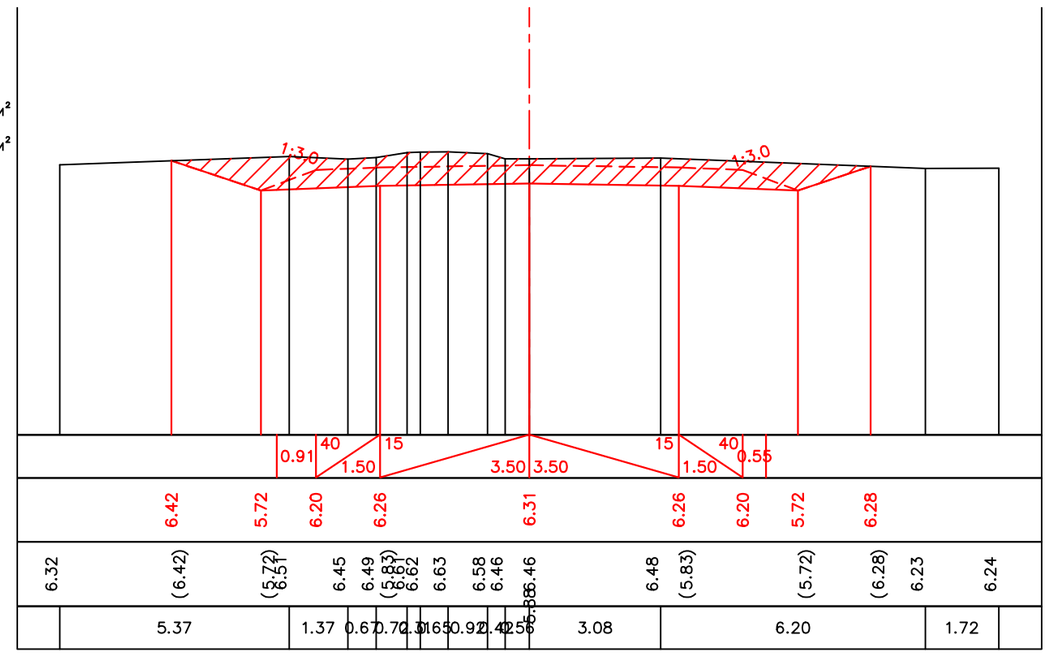

Проектные данные	Уклон, ‰, / Длина, м	
	Отметка земляного полотна, м	
Фактические данные	Отметка земли, м	
	Расстояние, м	

ПК.74+00.00

F выем. 7.82м²

F нас. 0.00м²

Масштаб:
Горизонтальный 1:100
H 1:100
Вертикальный 1:100
V 1:100

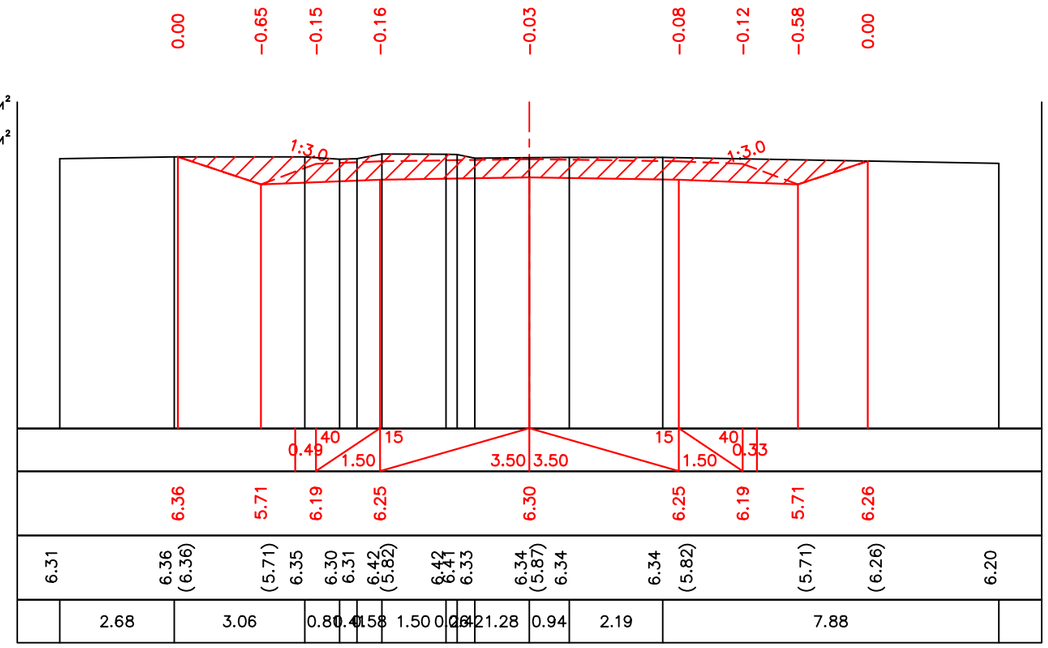

Проектные данные	Уклон, ‰, / Длина, м
	Отметка земляного полотна, м
Фактические данные	Отметка земли, м
	Расстояние, м

ПК.75+00.00

F выем. 8.25м²

F нас. 0.00м²

Масштаб:
Горизонтальный 1:100
H 1:100
Вертикальный 1:100
V 1:100

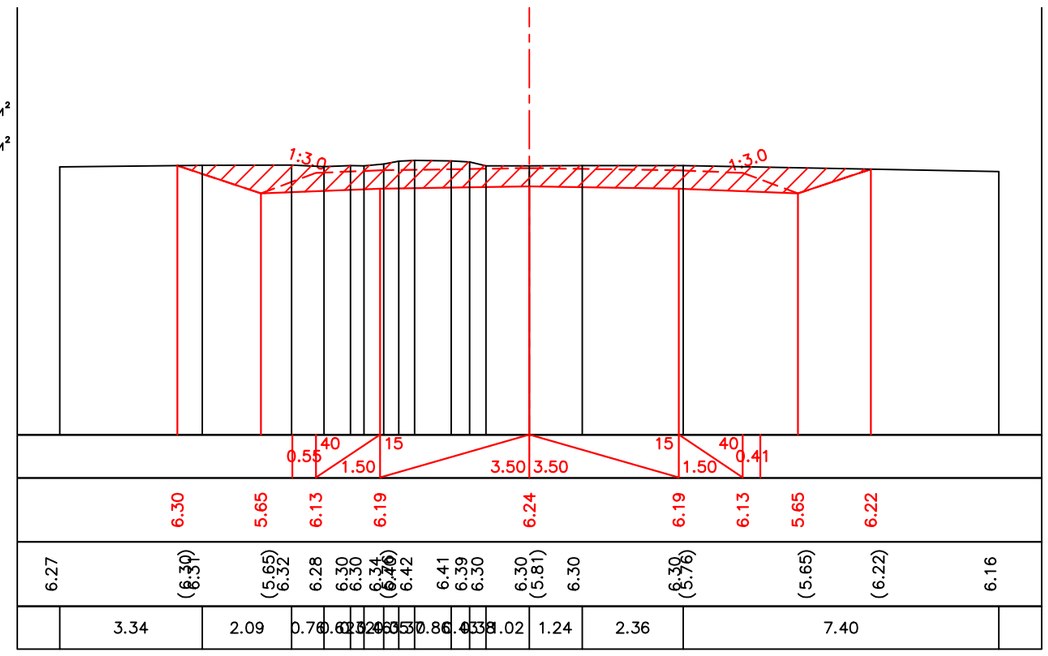

Проектные данные	Уклон, ‰, / Длина, м
	Отметка земляного полотна, м
Фактические данные	Отметка земли, м
	Расстояние, м

ПК.76+00.00

F выем. 6.36 м²

F нас. 0.00 м²

Масштаб:
Горизонтальный 1:100
H 1:100
Вертикальный 1:100
V 1:100

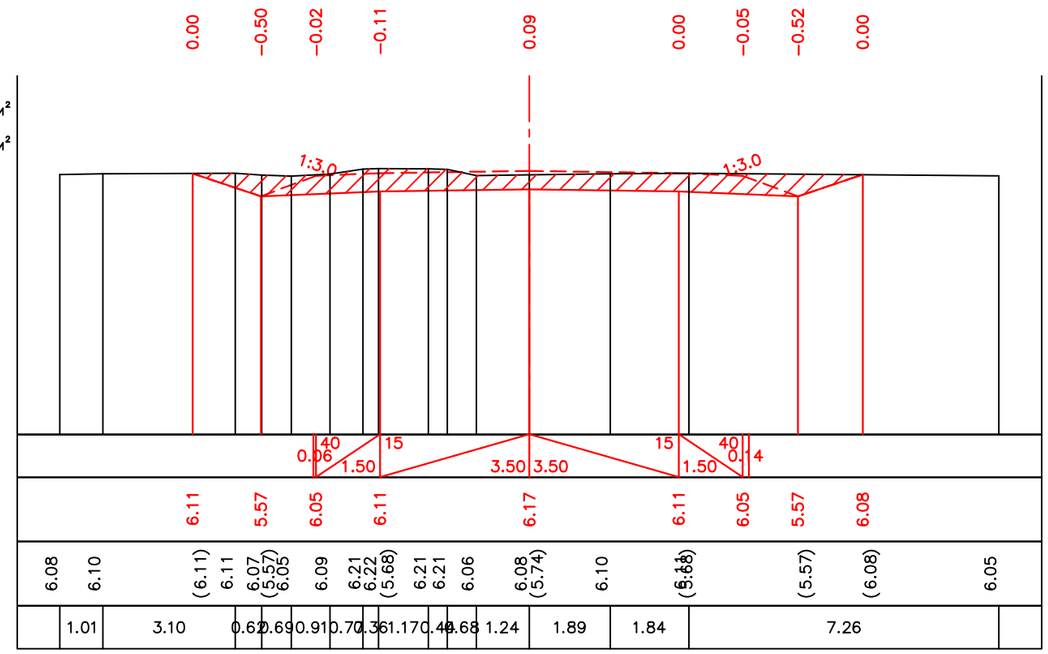

Проектные данные	Уклон, ‰, / Длина, м	
	Отметка земляного полотна, м	6.11 5.57 6.05 6.11 6.17 6.11 6.05 5.57 6.08
Фактические данные	Отметка земли, м	6.08 6.10 (6.11) 6.11 6.07 (5.57) 6.05 6.09 6.21 6.22 (5.68) 6.21 6.21 6.06 6.08 (5.74) 6.10 (5.68) (5.57) (6.08) 6.05
	Расстояние, м	1.01 3.10 0.62 0.69 0.91 0.70 0.36 1.17 0.44 0.68 1.24 1.89 1.84 7.26

ПК.77+00.00

F выем. 6.88 м²

F нас. 0.00 м²

Масштаб:
Горизонтальный 1:100
H 1:100
Вертикальный 1:100
V 1:100

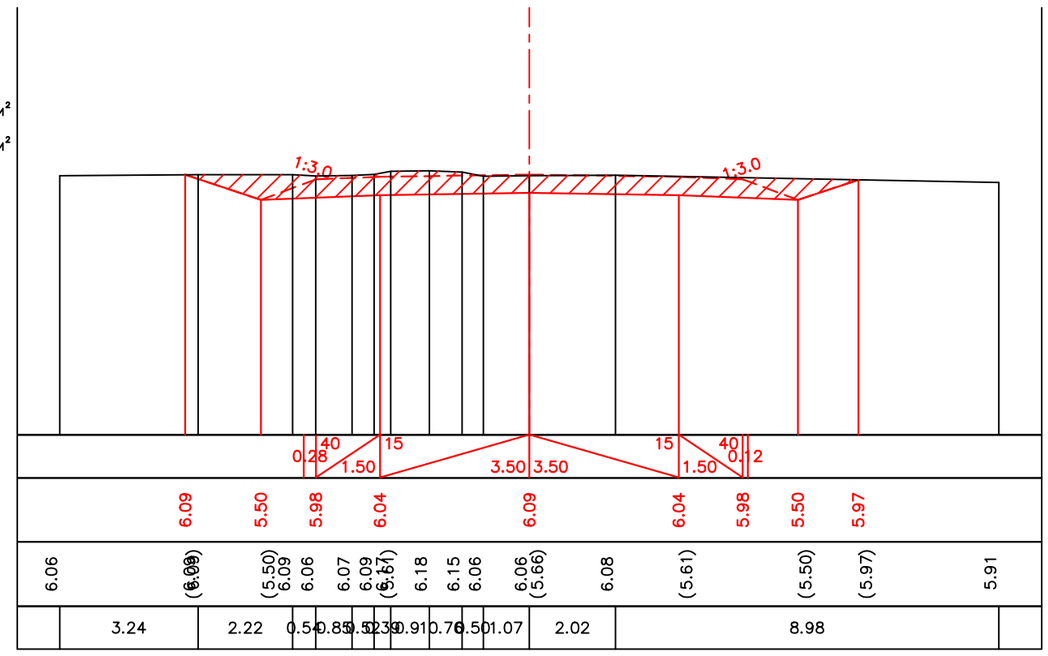

Проектные данные	Уклон, ‰, / Длина, м	
	Отметка земляного полотна, м	6.09 5.50 5.98 6.04 6.09 6.04 5.98 5.50 5.97
Фактические данные	Отметка земли, м	6.06 (6.09) (5.50) 6.09 6.06 6.07 6.09 (5.67) 6.18 6.15 6.06 6.06 (5.66) 6.08 (5.61) (5.50) (5.97) 5.91
	Расстояние, м	3.24 2.22 0.54 0.85 0.52 0.39 0.91 0.76 0.50 1.07 2.02 8.98

ПК.78+00.00

F выем. 9.27м²

F нас. 0.00м²

Масштаб:
Горизонтальный 1:100
H 1:100
Вертикальный 1:100
V 1:100

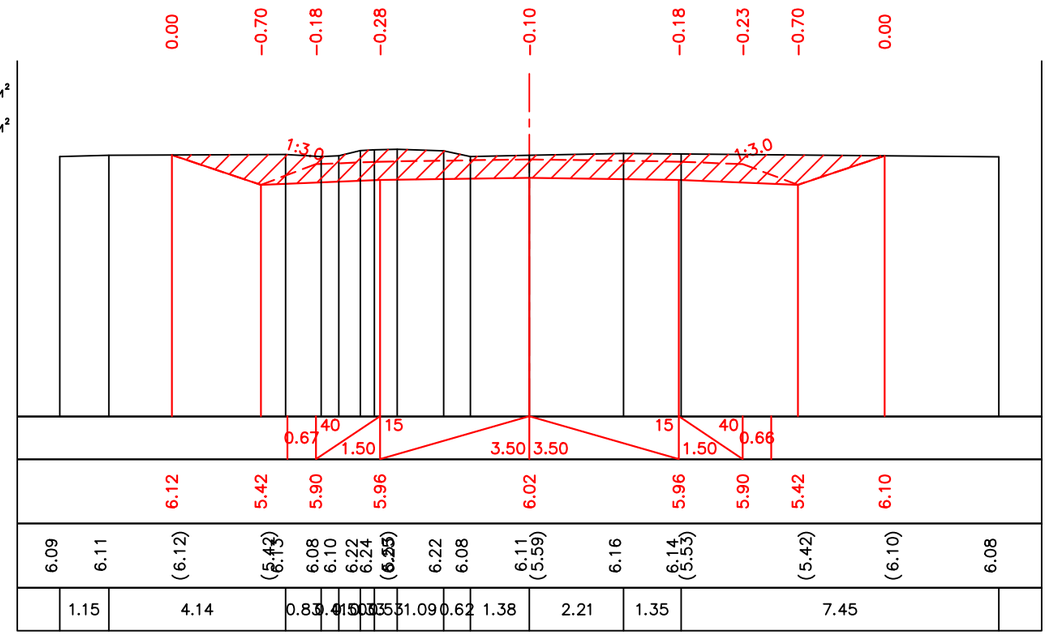

Проектные данные	Уклон, ‰, / Длина, м	
	Отметка земляного полотна, м	
Фактические данные	Отметка земли, м	
	Расстояние, м	

ПК.79+00.00

F выем. 11.70м²

F нас. 0.00м²

Масштаб:
Горизонтальный 1:100
H 1:100
Вертикальный 1:100
V 1:100

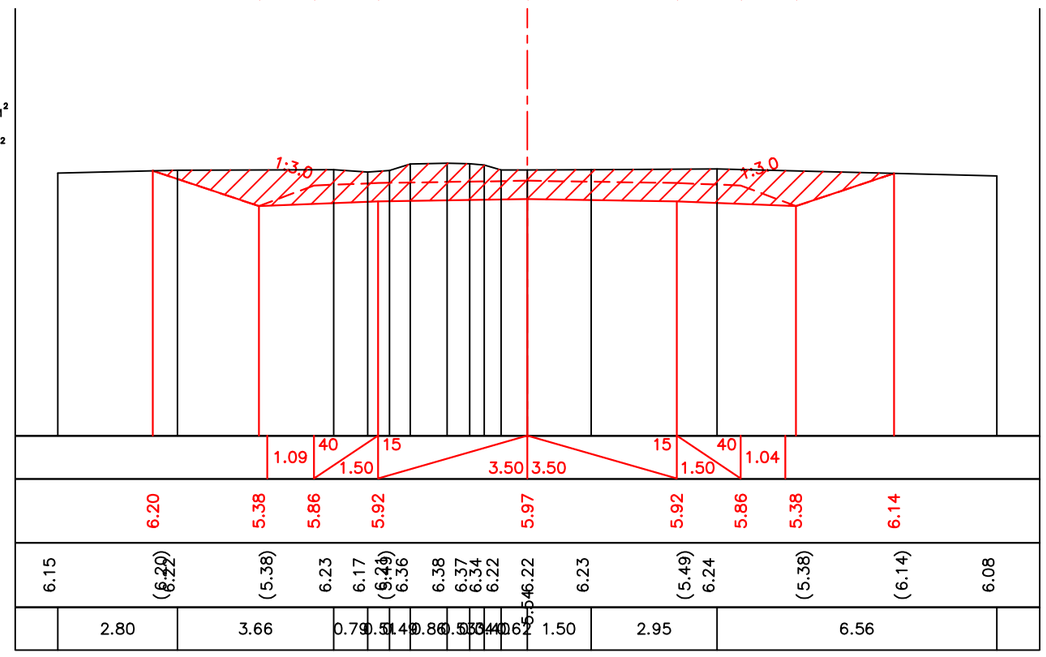

Проектные данные	Уклон, ‰, / Длина, м	
	Отметка земляного полотна, м	
Фактические данные	Отметка земли, м	
	Расстояние, м	

ПК.80+00.00

F выем. 9.99 м²

F нас. 0.00 м²

Масштаб:
Горизонтальный 1:100
H 1:100
Вертикальный 1:100
V 1:100

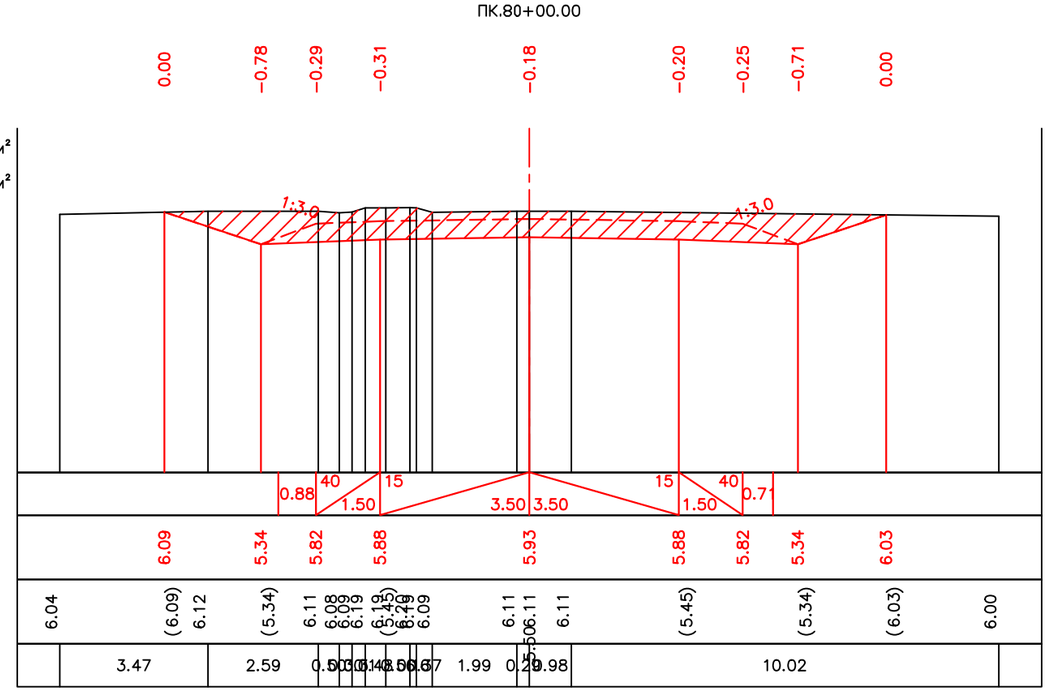

Проектные данные	Уклон, ‰, / Длина, м	
	Отметка земляного полотна, м	
Фактические данные	Отметка земли, м	
	Расстояние, м	

ПК.81+00.00

F выем. 6.91 м²

F нас. 0.75 м²

Масштаб:
Горизонтальный 1:100
H 1:100
Вертикальный 1:100
V 1:100

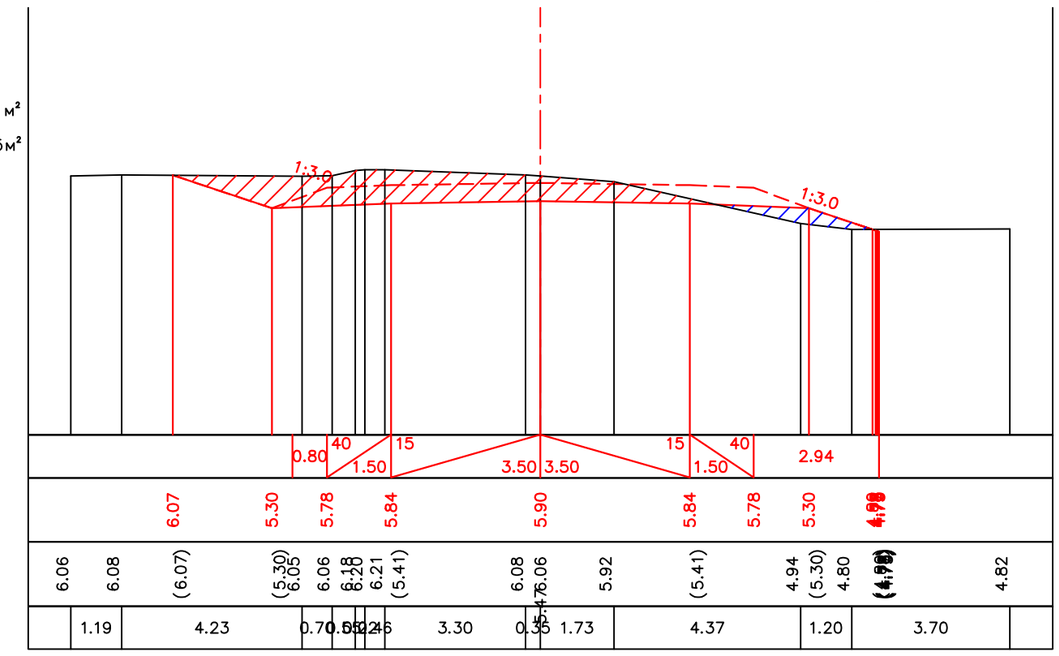

Проектные данные	Уклон, ‰, / Длина, м	
	Отметка земляного полотна, м	
Фактические данные	Отметка земли, м	
	Расстояние, м	

ПК.82+00.00

F выем. 7.13м²

F нас. 0.00м²

Масштаб:
Горизонтальный 1:100
H 1:100
Вертикальный 1:100
V 1:100

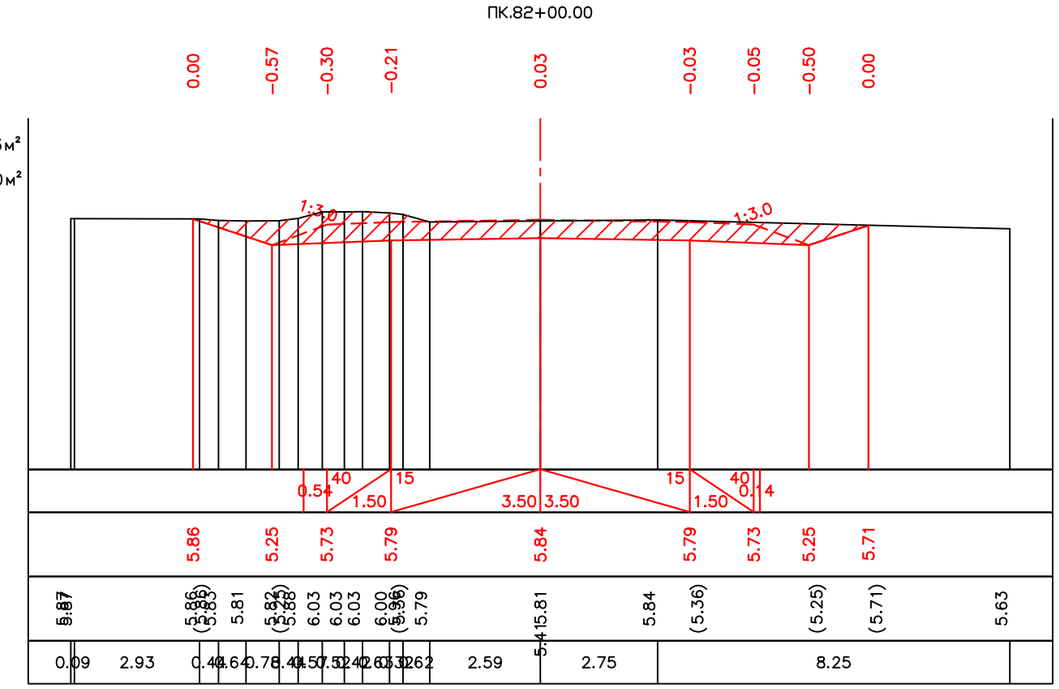

Проектные данные	Уклон, ‰, / Длина, м	
	Отметка земляного полотна, м	5.86 5.25 5.73 5.79 5.84 5.79 5.73 5.25 5.71
Фактические данные	Отметка земли, м	5.87 5.86 (5.85) 5.81 5.82 (5.25) 5.88 6.03 6.03 6.03 6.00 (5.96) 5.79 5.81 5.84 (5.36) (5.25) (5.71) 5.63
	Расстояние, м	0.09 2.93 0.44 0.64 0.76 0.40 0.50 0.52 0.40 0.63 0.32 0.62 2.59 2.75 8.25

ПК.83+00.00

F выем. 7.43м²

F нас. 0.00м²

Масштаб:
Горизонтальный 1:100
H 1:100
Вертикальный 1:100
V 1:100

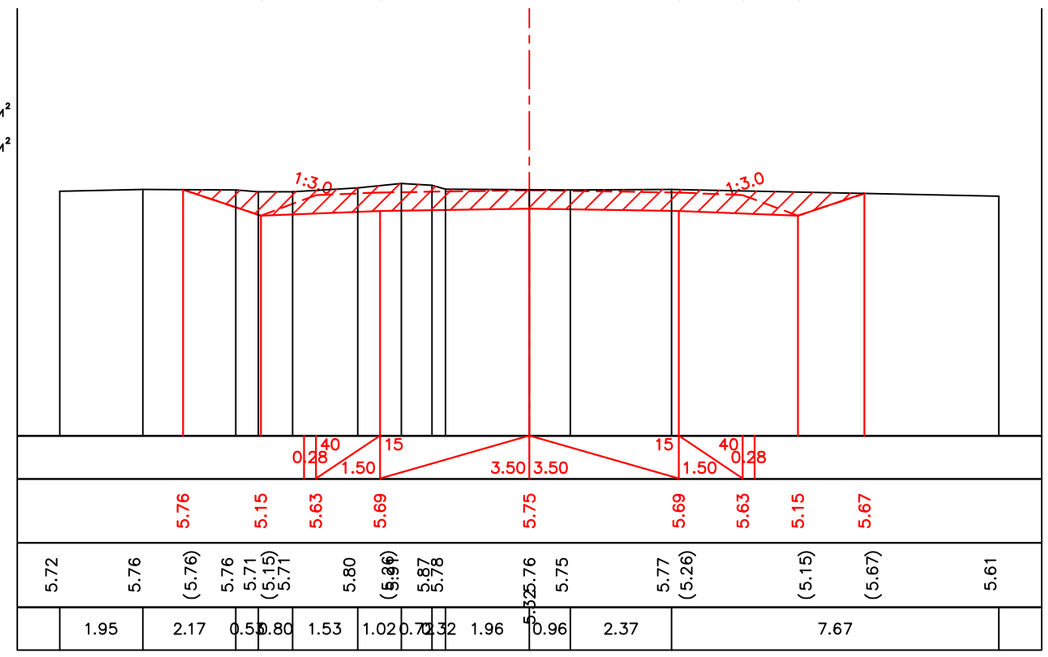

Проектные данные	Уклон, ‰, / Длина, м	
	Отметка земляного полотна, м	5.76 5.15 5.63 5.69 5.75 5.69 5.63 5.15 5.67
Фактические данные	Отметка земли, м	5.72 5.76 (5.76) 5.76 5.71 (5.15) 5.71 5.80 (5.26) 5.87 5.78 5.76 5.75 5.77 (5.26) (5.15) (5.67) 5.61
	Расстояние, м	1.95 2.17 0.53 0.80 1.53 1.02 0.72 0.32 1.96 0.96 2.37 7.67

ПК.84+00.00

F выем. 6.67м²

F нас. 0.00м²

Масштаб:
Горизонтальный 1:100
H 1:100
Вертикальный 1:100
V 1:100

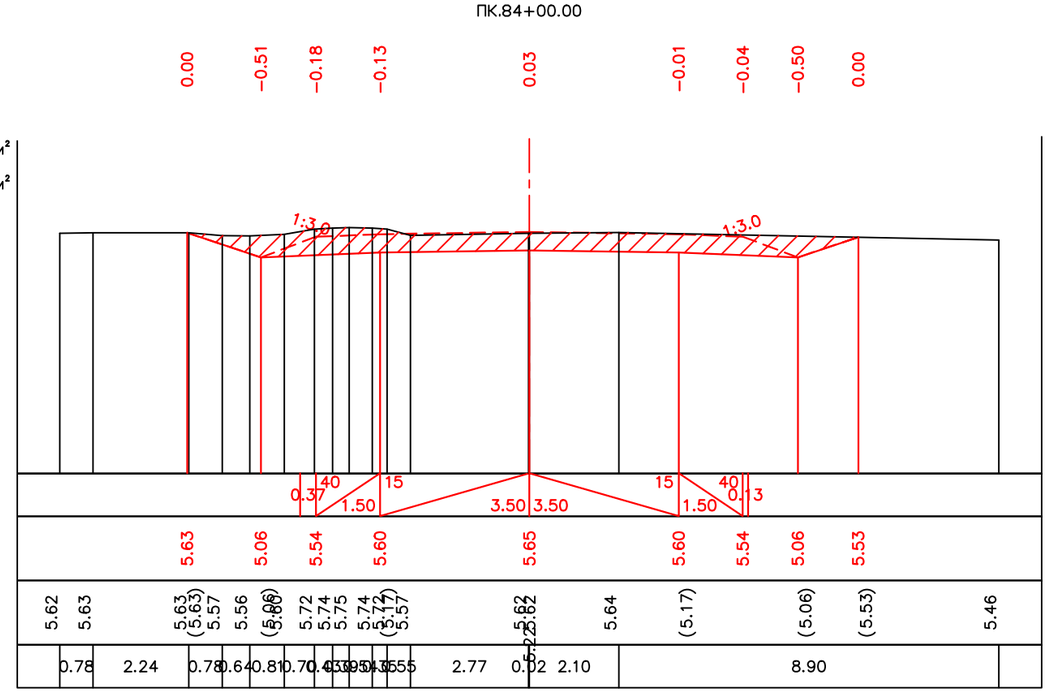

Проектные данные	Уклон, ‰, / Длина, м
	Отметка земляного полотна, м
Фактические данные	Отметка земли, м
	Расстояние, м

ПК.85+00.00

F выем. 6.99м²

F нас. 0.00м²

Масштаб:
Горизонтальный 1:100
H 1:100
Вертикальный 1:100
V 1:100

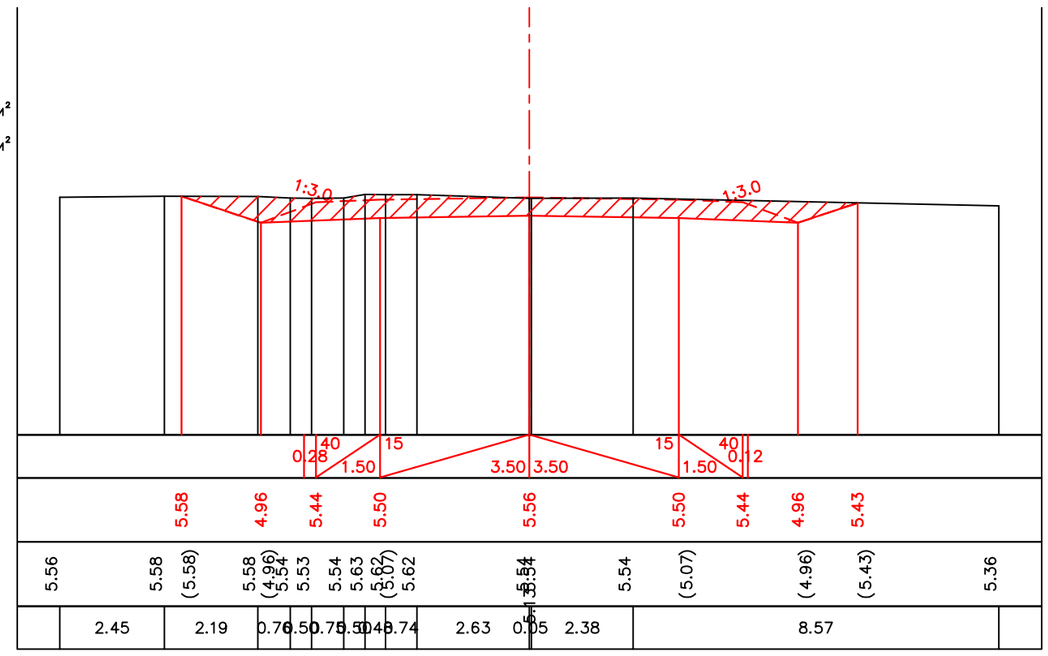

Проектные данные	Уклон, ‰, / Длина, м
	Отметка земляного полотна, м
Фактические данные	Отметка земли, м
	Расстояние, м

ПК.86+00.00

F выем. 4.70м²

F нас. 0.00м²

Масштаб:
Горизонтальный 1:100
H 1:100
Вертикальный 1:100
V 1:100

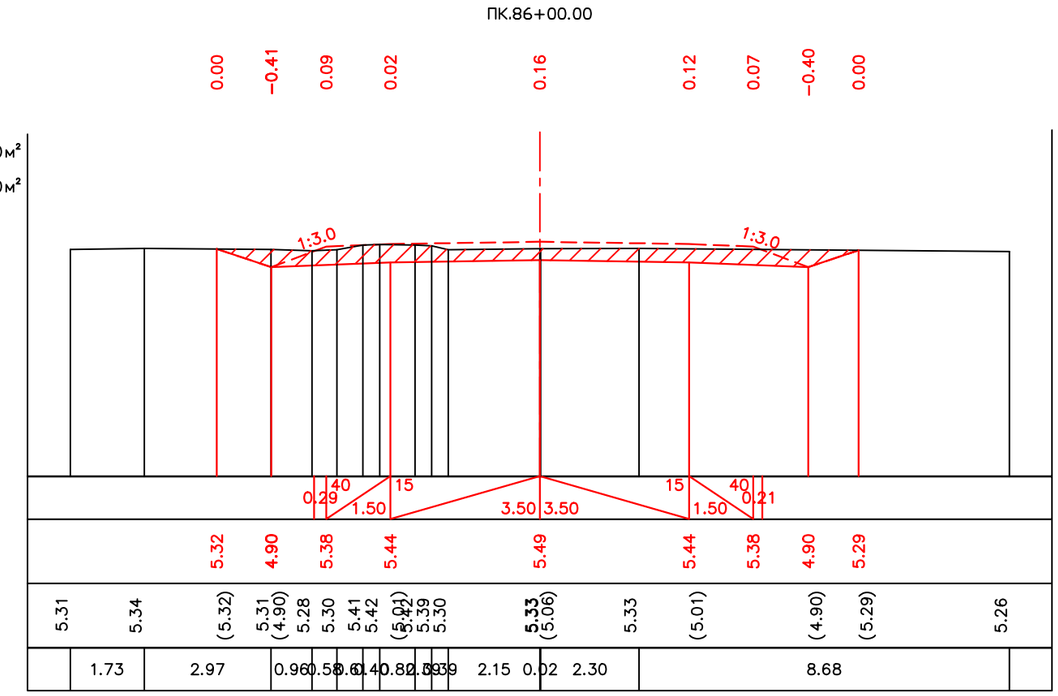

Проектные данные	Уклон, ‰, / Длина, м	
	Отметка земляного полотна, м	
Фактические данные	Отметка земли, м	
	Расстояние, м	

ПК.87+00.00

F выем. 4.67м²

F нас. 0.00м²

Масштаб:
Горизонтальный 1:100
H 1:100
Вертикальный 1:100
V 1:100

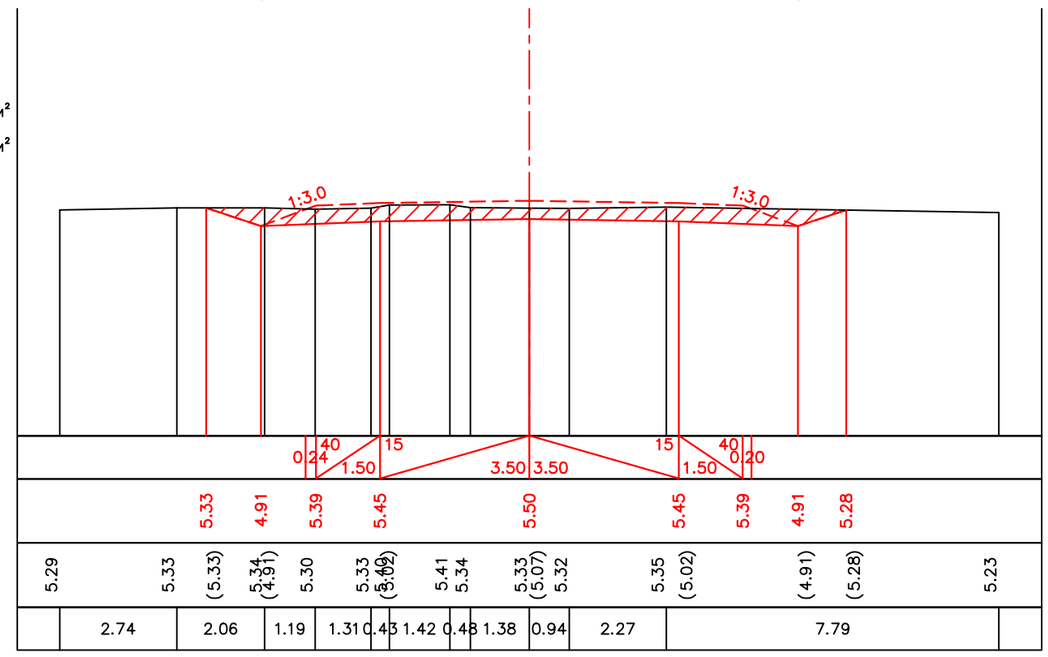

Проектные данные	Уклон, ‰, / Длина, м	
	Отметка земляного полотна, м	
Фактические данные	Отметка земли, м	
	Расстояние, м	

ПК.88+00.00

F выем. 8.97м²

F нас. 0.00м²

Масштаб:
Горизонтальный 1:100
H 1:100
Вертикальный 1:100
V 1:100

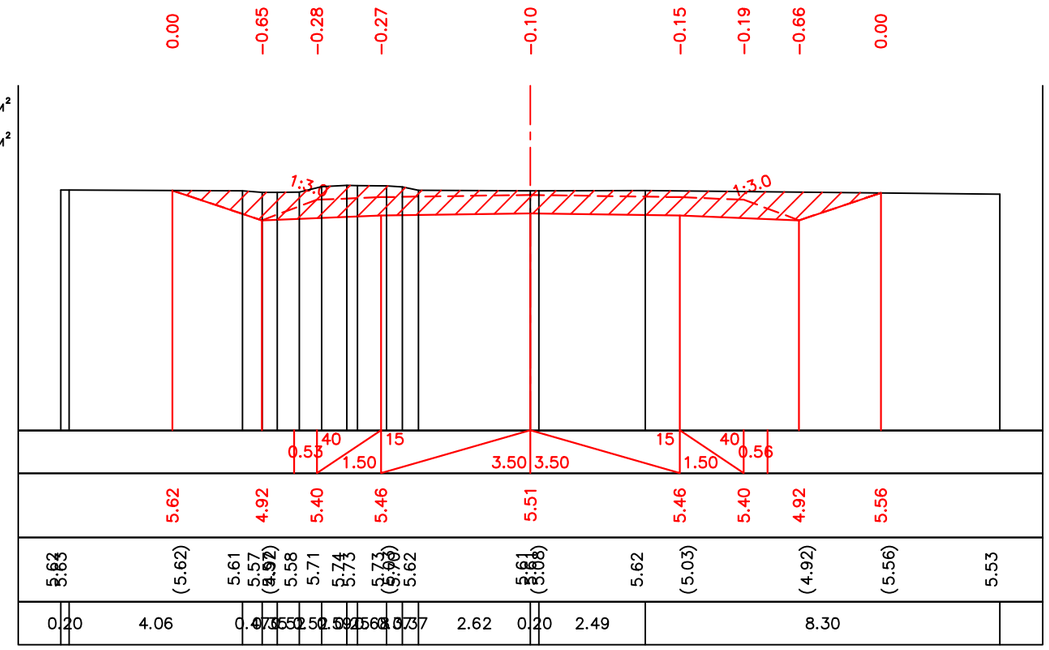

Проектные данные	Уклон, ‰, / Длина, м
	Отметка земляного полотна, м
Фактические данные	Отметка земли, м
	Расстояние, м

ПК.89+00.00

F выем. 6.66м²

F нас. 0.00м²

Масштаб:
Горизонтальный 1:100
H 1:100
Вертикальный 1:100
V 1:100

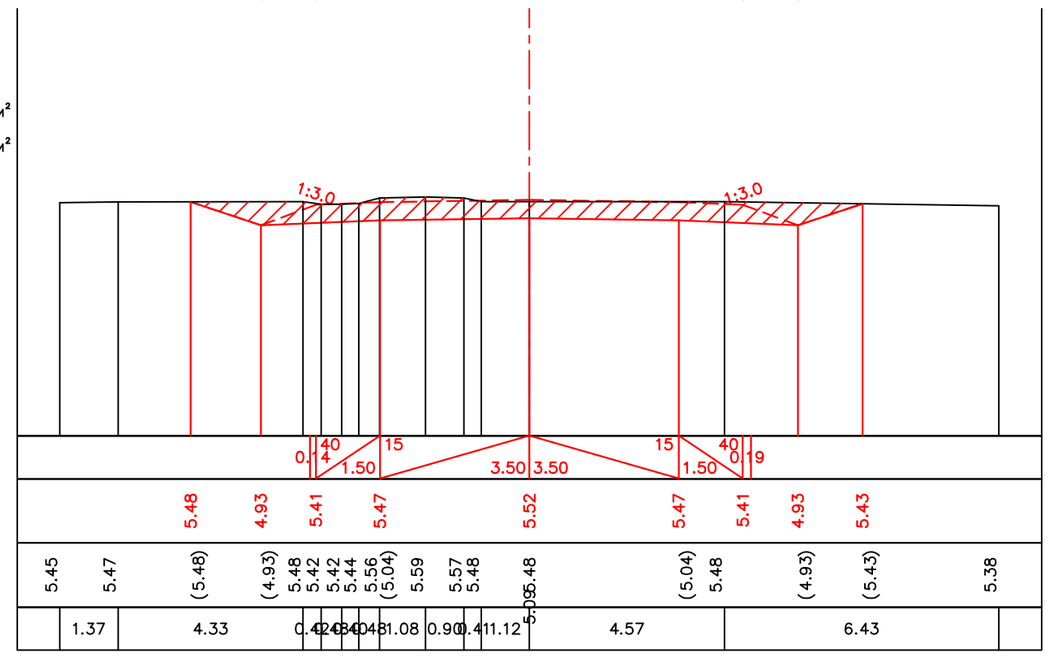

Проектные данные	Уклон, ‰, / Длина, м
	Отметка земляного полотна, м
Фактические данные	Отметка земли, м
	Расстояние, м

				П-00-23-11-АД	Лист
Лист	Nдок.	Подпись	Дата		45

ПК.90+00.00

F выем. 8.08м²

F нас. 0.00м²

Масштаб:
Горизонтальный 1:100
H 1:100
Вертикальный 1:100
V 1:100

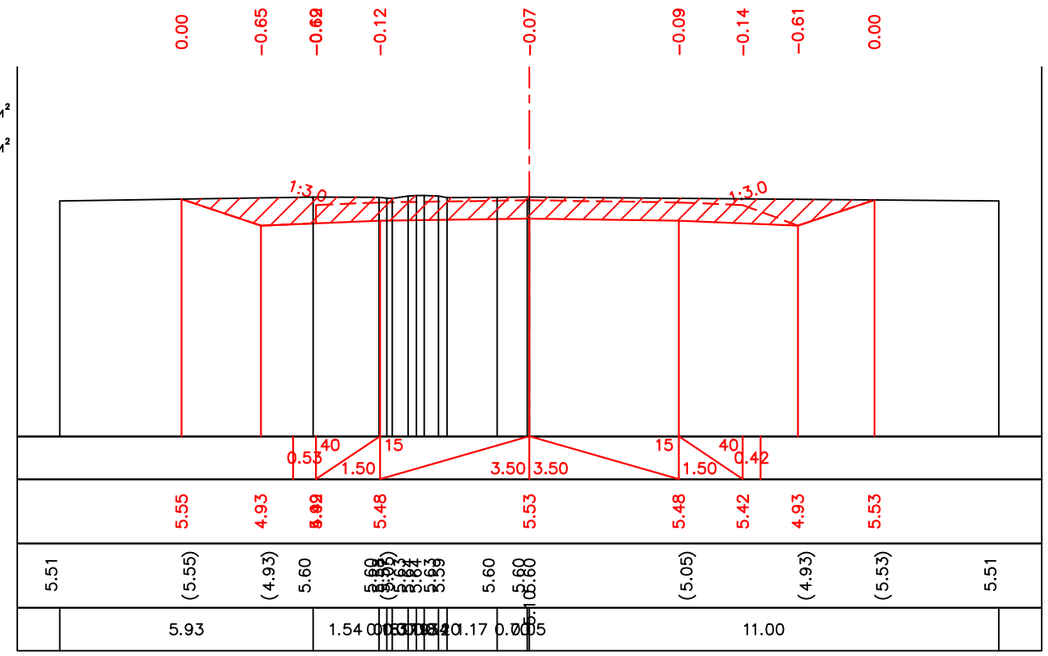

Проектные данные	Уклон, ‰, / Длина, м	
	Отметка земляного полотна, м	5.55 4.93 5.48 5.53 5.48 5.42 4.93 5.53
Фактические данные	Отметка земли, м	5.51 (5.55) (4.93) 5.60 5.60 (5.05) (4.93) (5.53) 5.51
	Расстояние, м	5.93 1.54 1.17 0.05 11.00

ПК.91+00.00

F выем. 7.83м²

F нас. 0.00м²

Масштаб:
Горизонтальный 1:100
H 1:100
Вертикальный 1:100
V 1:100

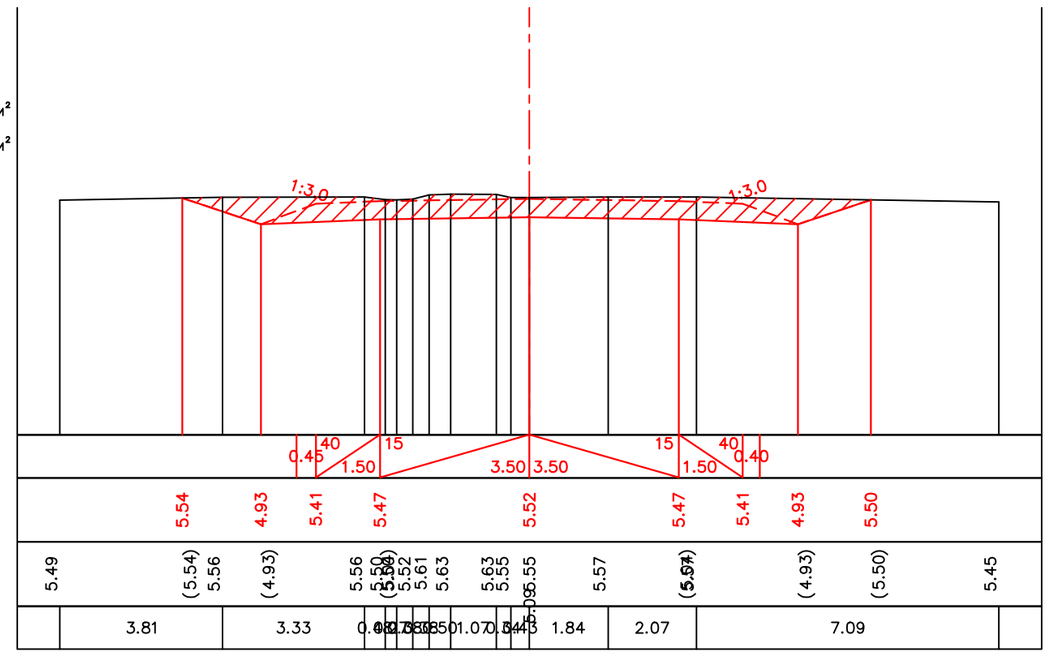

Проектные данные	Уклон, ‰, / Длина, м	
	Отметка земляного полотна, м	5.54 4.93 5.41 5.47 5.52 5.47 5.41 4.93 5.50
Фактические данные	Отметка земли, м	5.49 (5.54) 5.56 (4.93) 5.56 5.63 5.55 5.55 5.57 (4.93) (5.50) 5.45
	Расстояние, м	3.81 3.33 1.07 1.84 2.07 7.09

ПК.92+00.00

F выем. 9.69м²

F нас. 0.00м²

Масштаб:
Горизонтальный 1:100
H 1:100
Вертикальный 1:100
V 1:100

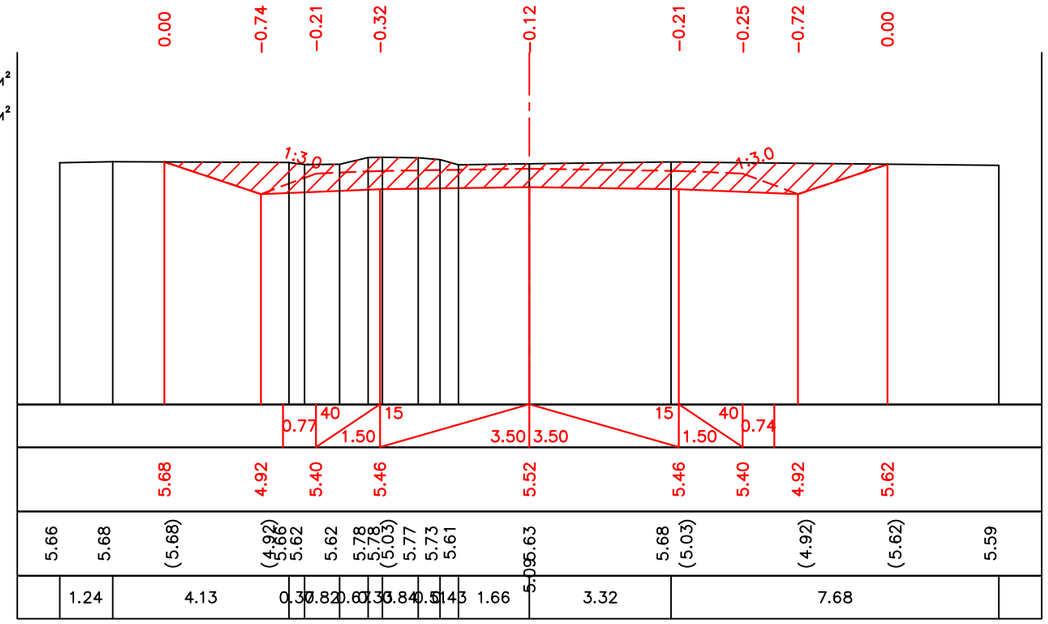

Проектные данные	Уклон, ‰, / Длина, м
	Отметка земляного полотна, м
Фактические данные	Отметка земли, м
	Расстояние, м

ПК.93+00.00

F выем. 10.45м²

F нас. 0.00м²

Масштаб:
Горизонтальный 1:100
H 1:100
Вертикальный 1:100
V 1:100

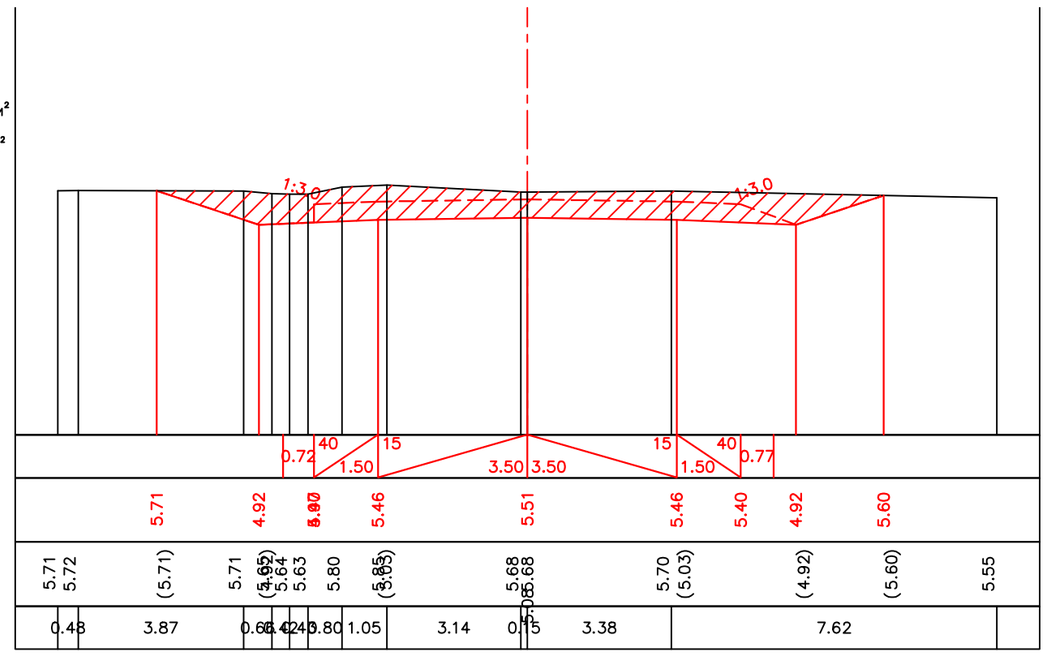

Проектные данные	Уклон, ‰, / Длина, м
	Отметка земляного полотна, м
Фактические данные	Отметка земли, м
	Расстояние, м

				П-00-23-11-АД	Лист
Лист	Nдок.	Подпись	Дата		47

ПК.94+00.00

F выем. 6.76м²

F нас. 0.24м²

Масштаб:
Горизонтальный 1:100
H 1:100
Вертикальный 1:100
V 1:100

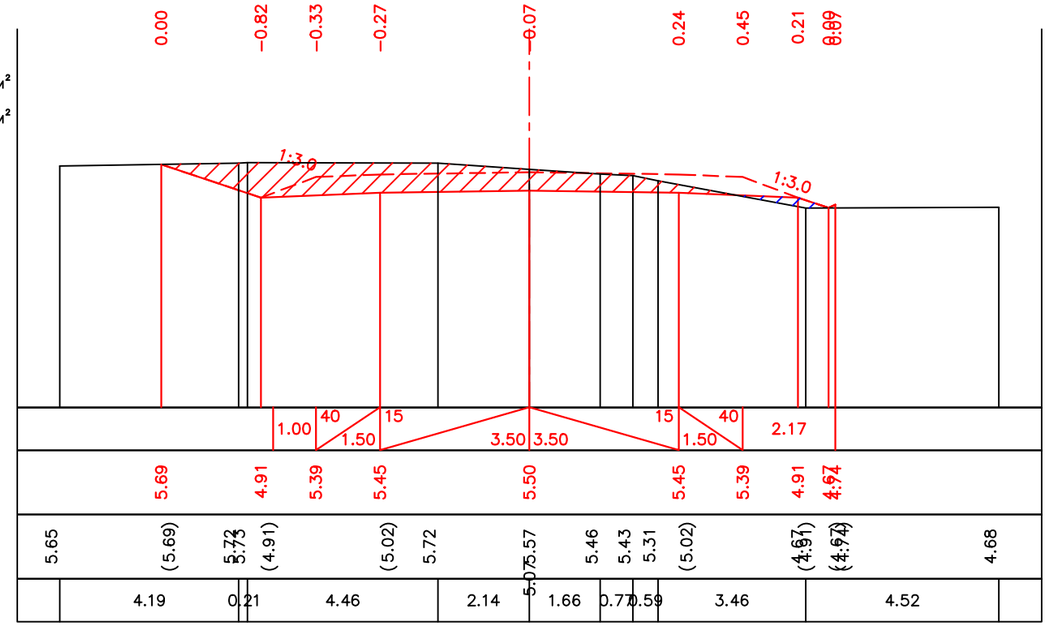

Проектные данные	Уклон, ‰, / Длина, м	
	Отметка земляного полотна, м	
Фактические данные	Отметка земли, м	
	Расстояние, м	

ПК.95+00.00

F выем. 10.34м²

F нас. 0.00м²

Масштаб:
Горизонтальный 1:100
H 1:100
Вертикальный 1:100
V 1:100

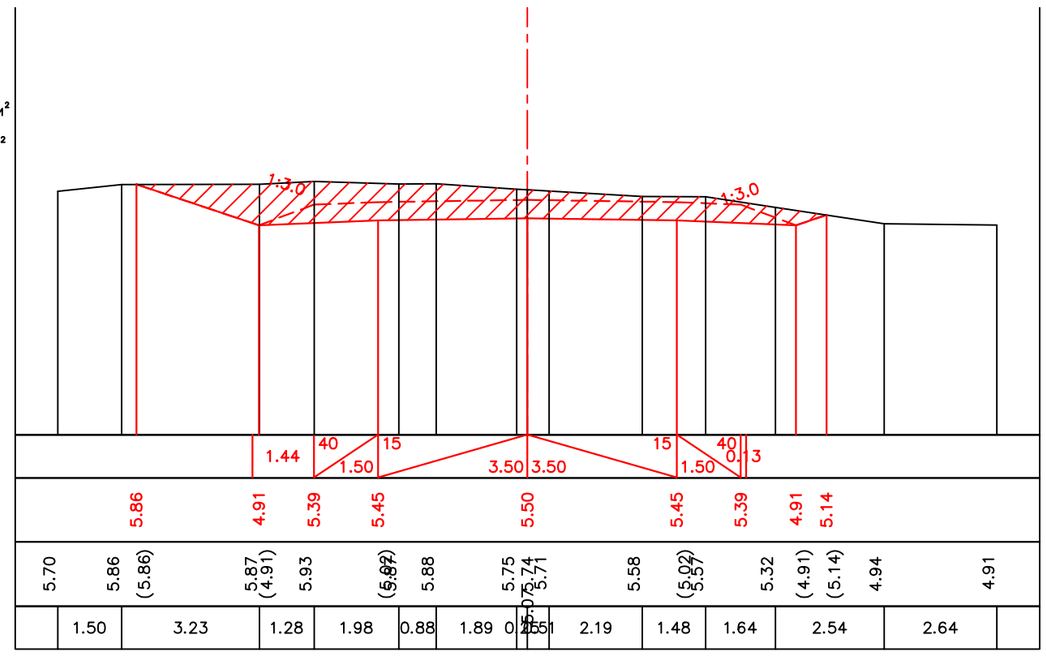

Проектные данные	Уклон, ‰, / Длина, м	
	Отметка земляного полотна, м	
Фактические данные	Отметка земли, м	
	Расстояние, м	

ПК.96+00.00

F выем. 6.39м²

F нас. 0.00м²

Масштаб:
Горизонтальный 1:100
H 1:100
Вертикальный 1:100
V 1:100

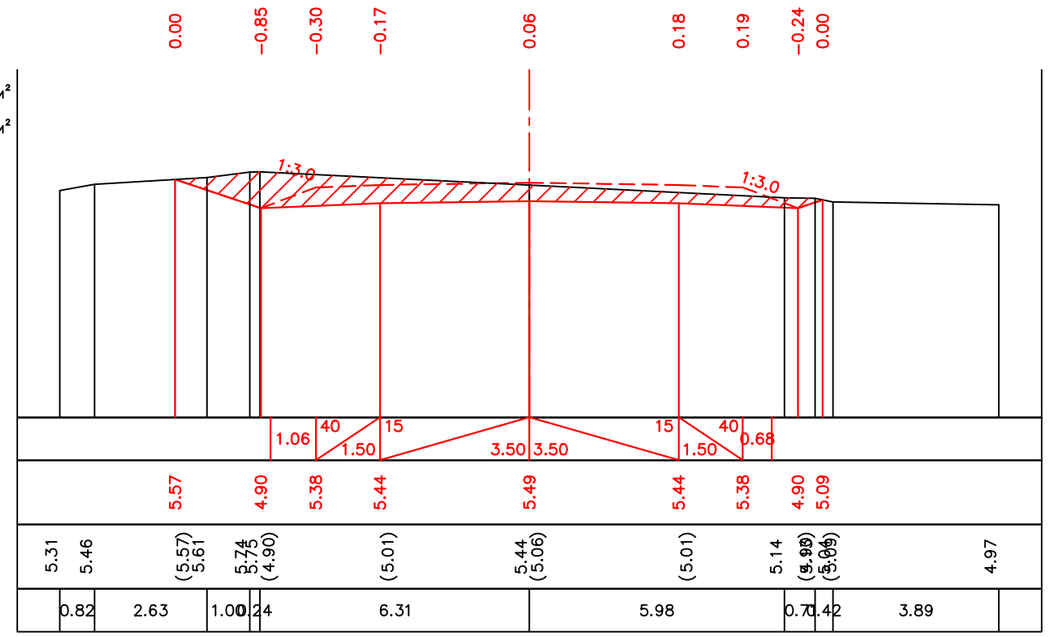

Проектные данные	Уклон, ‰, / Длина, м	
	Отметка земляного полотна, м	
Фактические данные	Отметка земли, м	
	Расстояние, м	

ПК.97+00.00

F выем. 8.43м²

F нас. 0.00м²

Масштаб:
Горизонтальный 1:100
H 1:100
Вертикальный 1:100
V 1:100

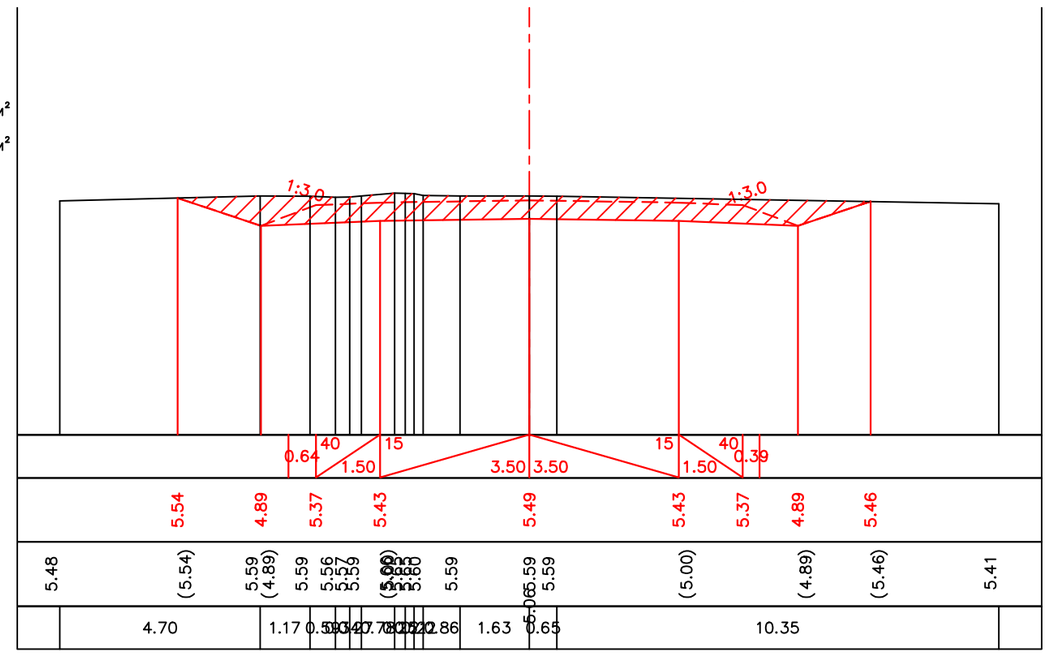

Проектные данные	Уклон, ‰, / Длина, м	
	Отметка земляного полотна, м	
Фактические данные	Отметка земли, м	
	Расстояние, м	

ПК.98+00.00

F выем. 7.66 м²

F нас. 0.00 м²

Масштаб:
Горизонтальный 1:100
H 1:100
Вертикальный 1:100
V 1:100

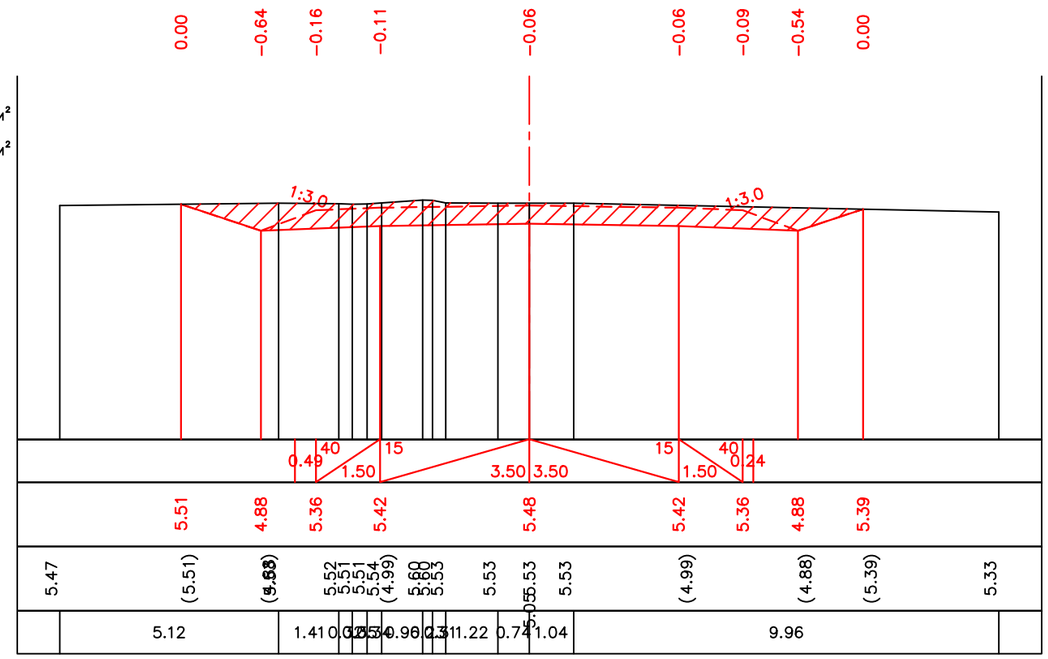

Проектные данные	Уклон, ‰, / Длина, м	
	Отметка земляного полотна, м	5.51 4.88 5.36 5.42 5.48 5.42 5.36 4.88 5.39
Фактические данные	Отметка земли, м	5.47 (5.51) (4.99) 5.53 5.53 5.53 (4.99) (4.88) (5.39) 5.33
	Расстояние, м	5.12 1.41 0.96 11.22 0.74 1.04 9.96

ПК.99+00.00

F выем. 8.08 м²

F нас. 0.00 м²

Масштаб:
Горизонтальный 1:100
H 1:100
Вертикальный 1:100
V 1:100

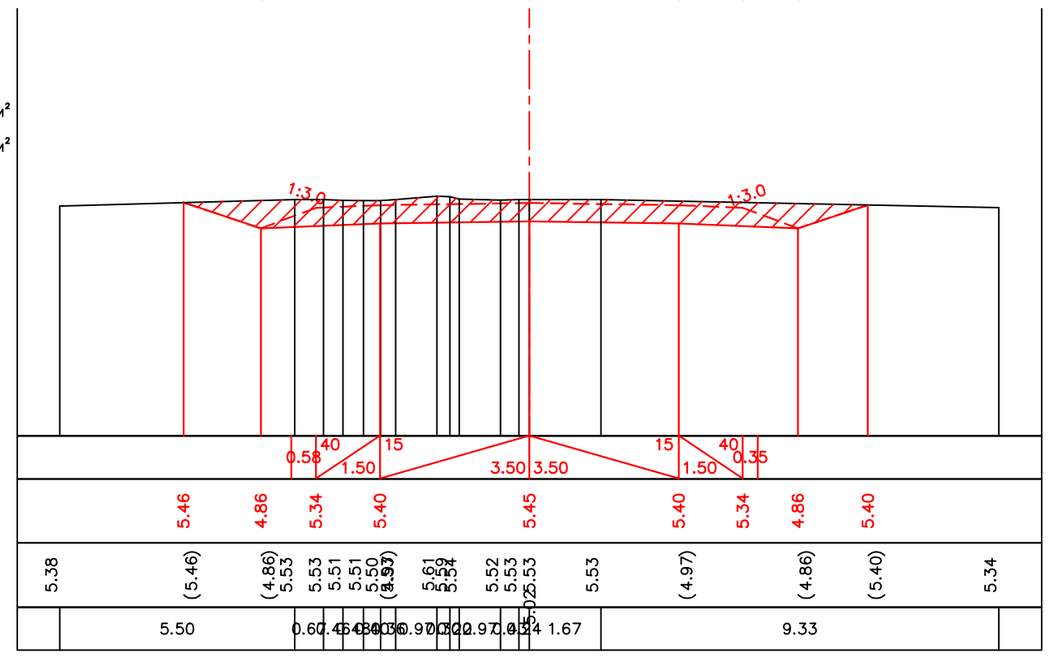

Проектные данные	Уклон, ‰, / Длина, м	
	Отметка земляного полотна, м	5.46 4.86 5.34 5.40 5.45 5.40 5.34 4.86 5.40
Фактические данные	Отметка земли, м	5.38 (5.46) (4.97) 5.53 5.53 5.53 (4.97) (4.86) (5.40) 5.34
	Расстояние, м	5.50 1.67 9.33

				П-00-23-11-АД	Лист
Лист	Nдок.	Подпись	Дата		50

ПК.100+00.00

F выем. 3.98м²

F нас. 0.16м²

Масштаб:
Горизонтальный 1:100
H 1:100
Вертикальный 1:100
V 1:100

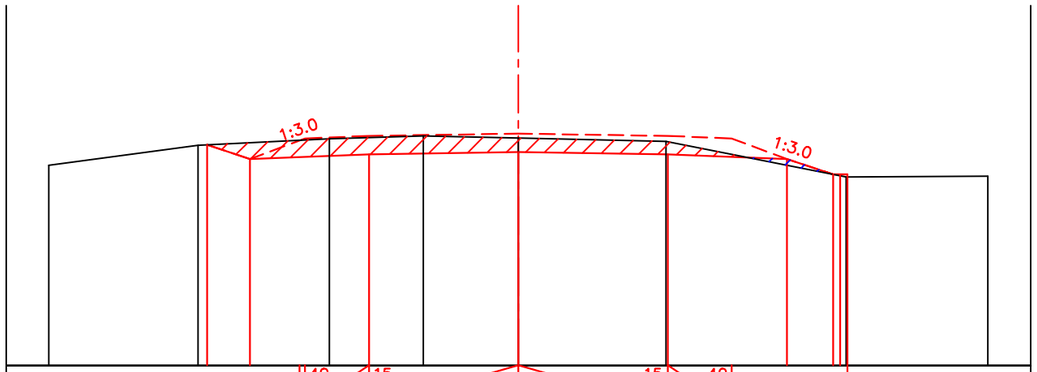

Проектные данные	Уклон, ‰, / Длина, м	0.13 40 1.50	15 3.50	3.50 15	1.50 40	2.71		
	Отметка земляного полотна, м	5.16	4.83	5.31	5.37	5.42	5.37	5.31	4.83	4.47 4.47
Фактические данные	Отметка земли, м	4.68	5.15 (5.16)	(4.83)	5.30	(4.94)	5.37	4.95 5.32	5.25 (4.94)	(4.83)	(4.41) (4.47) (4.47)	4.43
	Расстояние, м	3.49	3.08	2.21	2.22	3.46	4.22	3.32

ПК.101+00.00

F выем. 2.59м²

F нас. 1.50м²

Масштаб:
Горизонтальный 1:100
H 1:100
Вертикальный 1:100
V 1:100

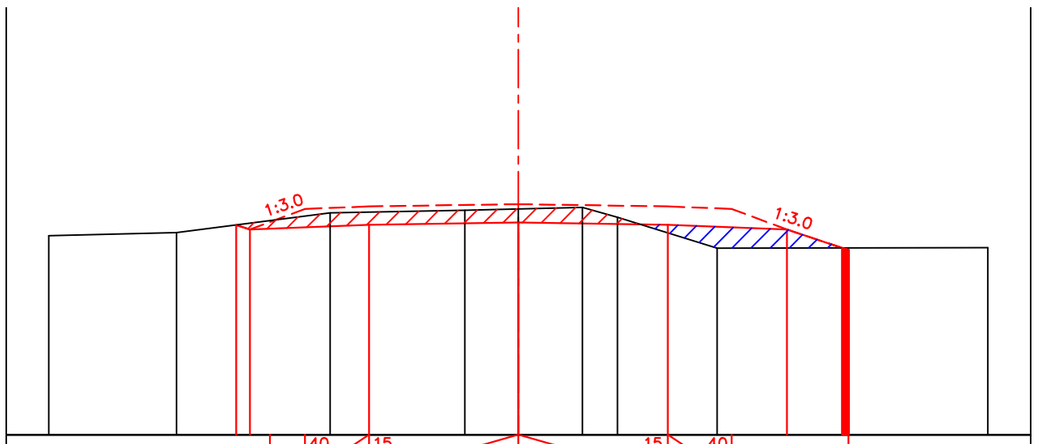

Проектные данные	Уклон, ‰, / Длина, м	0.82 40 1.50	15 3.50	3.50 15	1.50 40	2.74		
	Отметка земляного полотна, м	4.91 4.80	5.29	5.35	5.40	5.35	5.29	4.80	4.15
Фактические данные	Отметка земли, м	4.66	4.73	(4.91) (4.80)	5.19	(4.92)	5.25	5.29 (4.97)	5.33	5.09	(4.92)	4.37	(4.80)	(4.15)	4.38
	Расстояние, м	2.99	3.60	3.16	1.25	1.50	0.82	2.33	6.34

ПК.102+00.00

F выем. 4.82м²

F нас. 0.00м²

Масштаб:
Горизонтальный 1:100
H 1:100
Вертикальный 1:100
V 1:100

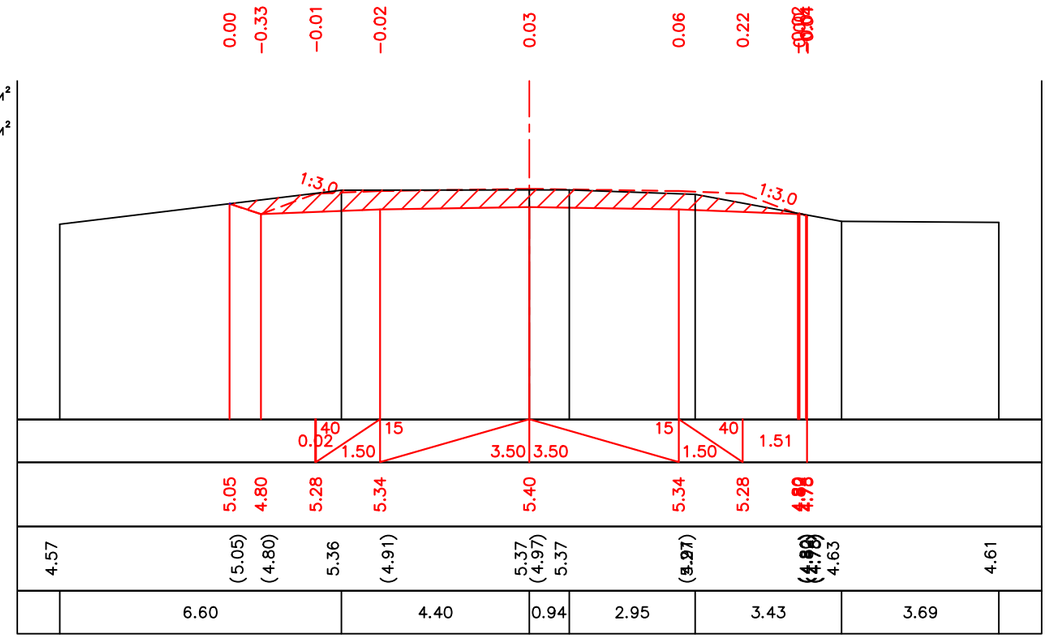

Проектные данные	Уклон, ‰, / Длина, м
	Отметка земляного полотна, м
Фактические данные	Отметка земли, м
	Расстояние, м

ПК.103+00.00

F выем. 4.87м²

F нас. 0.02м²

Масштаб:
Горизонтальный 1:100
H 1:100
Вертикальный 1:100
V 1:100

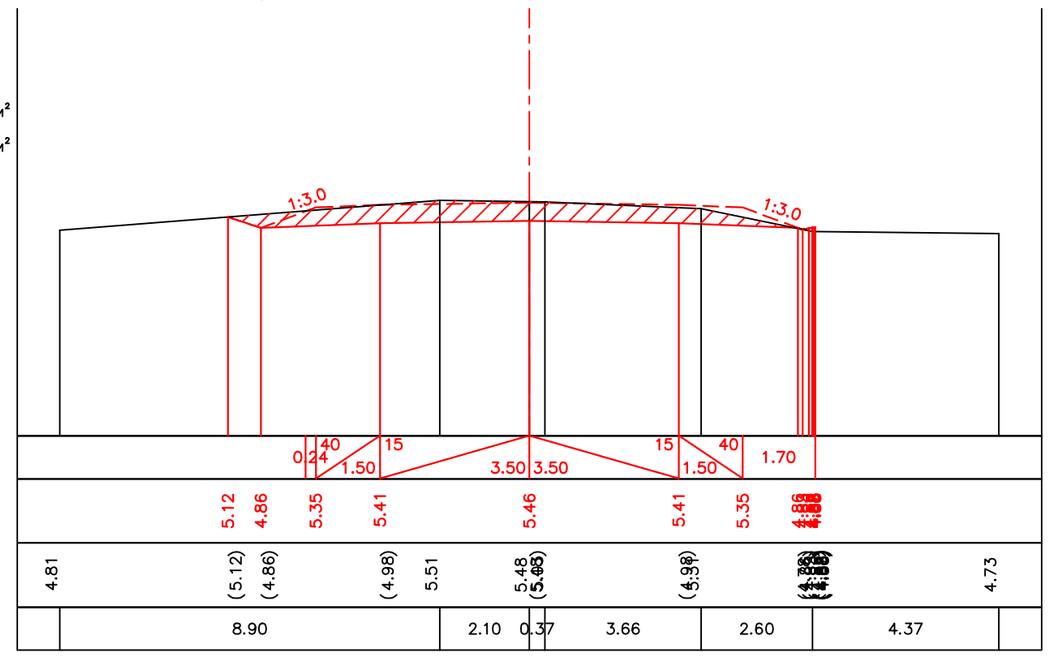

Проектные данные	Уклон, ‰, / Длина, м
	Отметка земляного полотна, м
Фактические данные	Отметка земли, м
	Расстояние, м

ПК.104+00.00

F выем. 6.61 м²

F нас. 0.00 м²

Масштаб:
Горизонтальный 1:100
H 1:100
Вертикальный 1:100
V 1:100

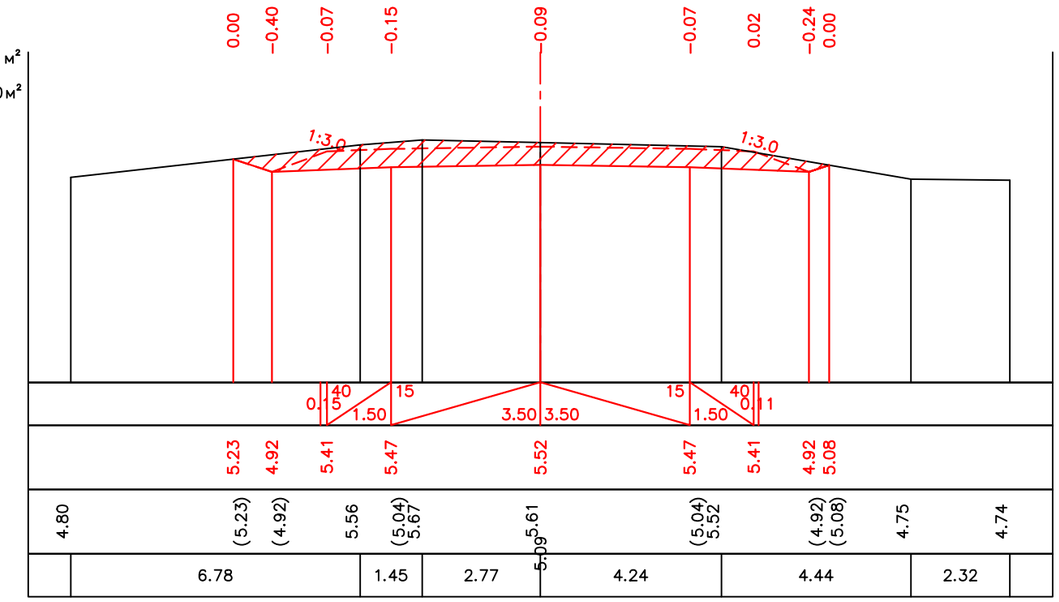

Проектные данные	Уклон, ‰, / Длина, м	
	Отметка земляного полотна, м	
Фактические данные	Отметка земли, м	
	Расстояние, м	

ПК.105+00.00

F выем. 5.03 м²

F нас. 0.05 м²

Масштаб:
Горизонтальный 1:100
H 1:100
Вертикальный 1:100
V 1:100

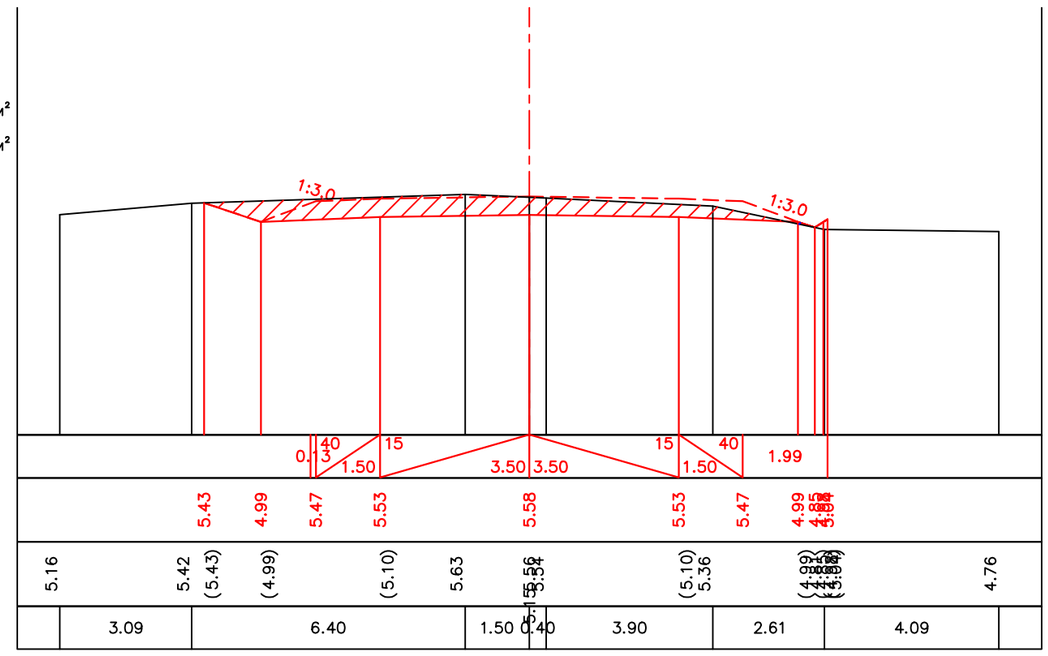

Проектные данные	Уклон, ‰, / Длина, м	
	Отметка земляного полотна, м	
Фактические данные	Отметка земли, м	
	Расстояние, м	

ПК.106+00.00

F выем. 5.23м²

F нас. 0.00м²

Масштаб:
Горизонтальный 1:100
H 1:100
Вертикальный 1:100
V 1:100

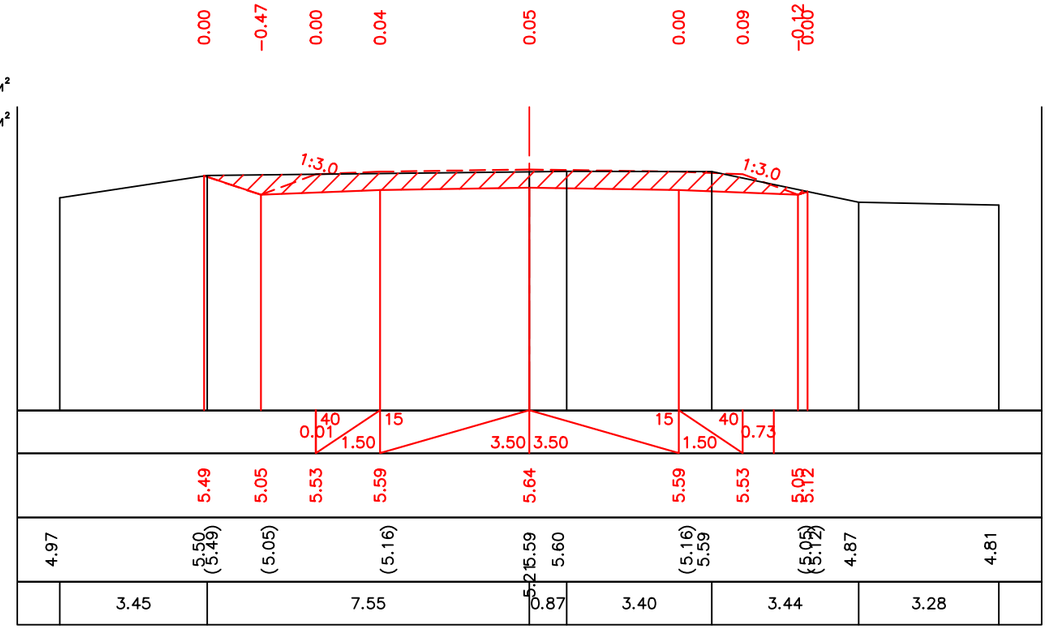

Проектные данные	Уклон, ‰, / Длина, м	
	Отметка земляного полотна, м	
Фактические данные	Отметка земли, м	
	Расстояние, м	

ПК.107+00.00

F выем. 1.96м²

F нас. 1.71м²

Масштаб:
Горизонтальный 1:100
H 1:100
Вертикальный 1:100
V 1:100

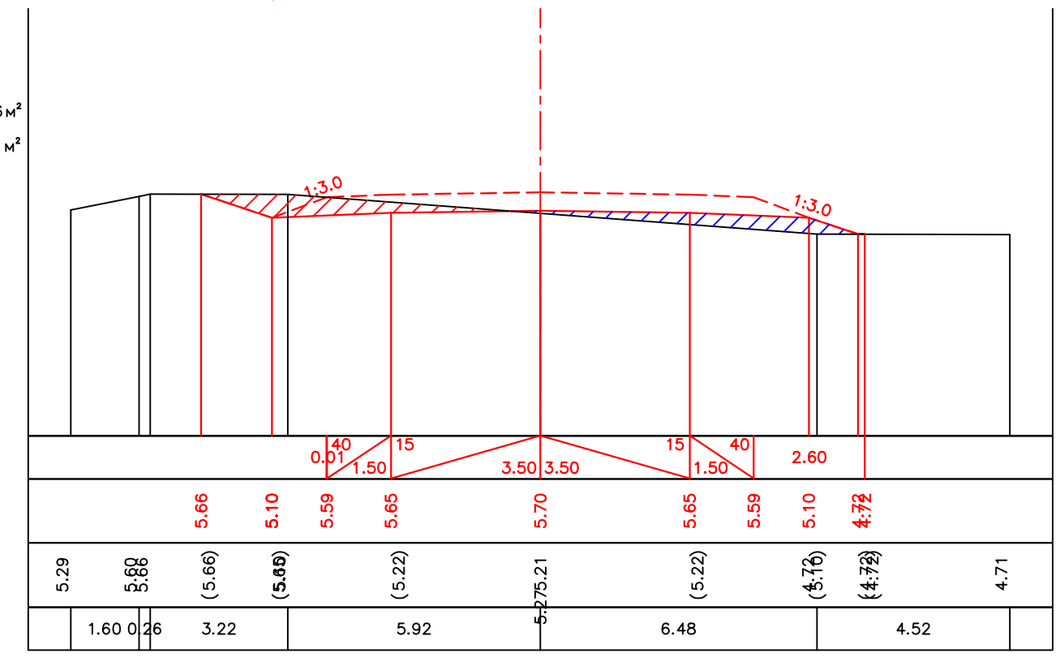

Проектные данные	Уклон, ‰, / Длина, м	
	Отметка земляного полотна, м	
Фактические данные	Отметка земли, м	
	Расстояние, м	

ПК.108+00.00

F выем. 4.74м²

F нас. 0.20м²

Масштаб:
Горизонтальный 1:100
H 1:100
Вертикальный 1:100
V 1:100

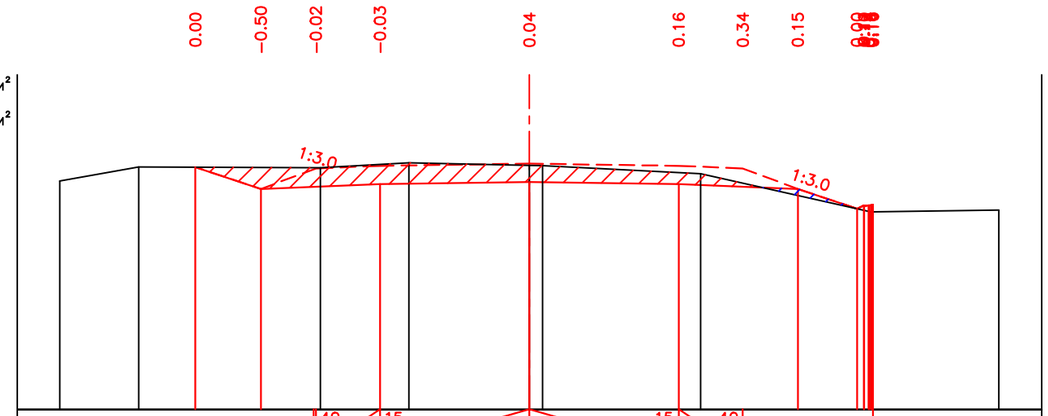

Проектные данные	Уклон, ‰, / Длина, м													
	Отметка земляного полотна, м		5.67	5.16	5.64	5.70	5.75	5.70	5.64	5.16				
Фактические данные	Отметка земли, м	5.35	5.68	(5.67)	(5.16)	5.66	(5.27) 5.77	5.70	(5.32)	(5.16)			4.67	
	Расстояние, м		1.85	4.26		2.07	2.82	0.31	3.71	3.99		3.00		

ПК.109+00.00

F выем. 6.36м²

F нас. 0.15м²

Масштаб:
Горизонтальный 1:100
H 1:100
Вертикальный 1:100
V 1:100

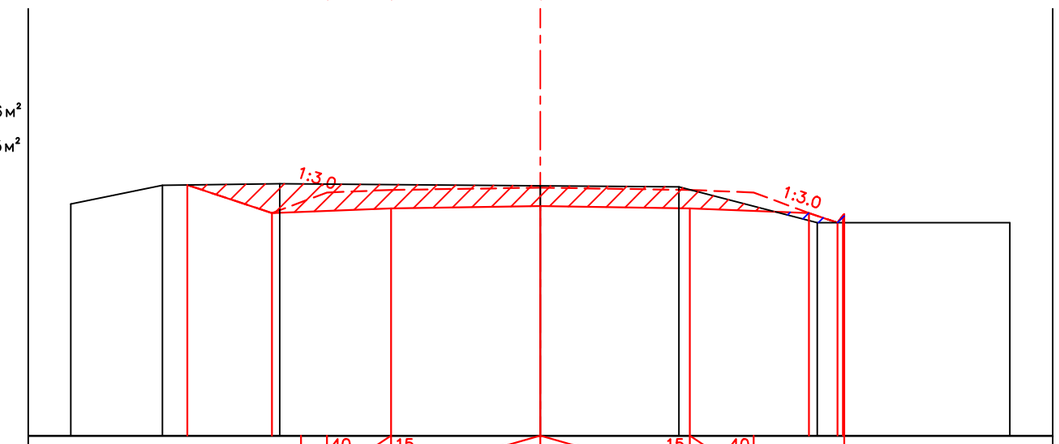

Проектные данные	Уклон, ‰, / Длина, м													
	Отметка земляного полотна, м		5.87	5.21	5.70	5.76	5.81	5.76	5.70	5.21				
Фактические данные	Отметка земли, м	5.43	5.86	(5.87)	5.90 (5.21)		(5.33)	5.85	5.83 (5.33)		(5.21)		4.99	
	Расстояние, м		2.15	2.75		6.10		3.25		3.24		4.51		

				П-00-23-11-АД	Лист
Лист	Nдок.	Подпись	Дата		55

ПК.110+00.00

F выем. 3.23м²

F нас. 0.53м²

Масштаб:
Горизонтальный 1:100
H 1:100
Вертикальный 1:100
V 1:100

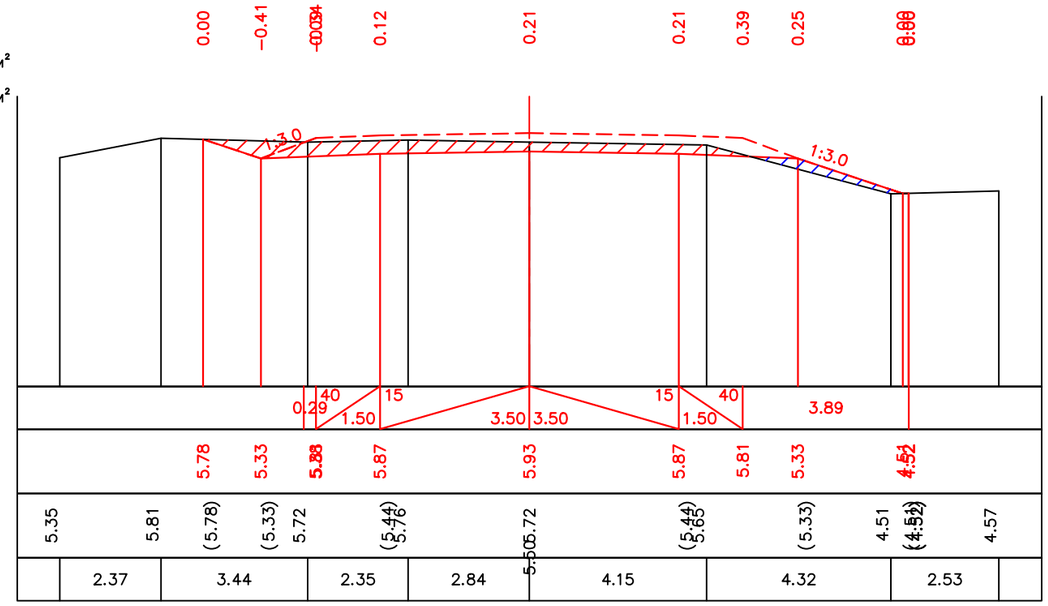

Проектные данные	Уклон, ‰, / Длина, м	
	Отметка земляного полотна, м	
Фактические данные	Отметка земли, м	
	Расстояние, м	

ПК.111+00.00

F выем. 0.57м²

F нас. 2.27м²

Масштаб:
Горизонтальный 1:100
H 1:100
Вертикальный 1:100
V 1:100

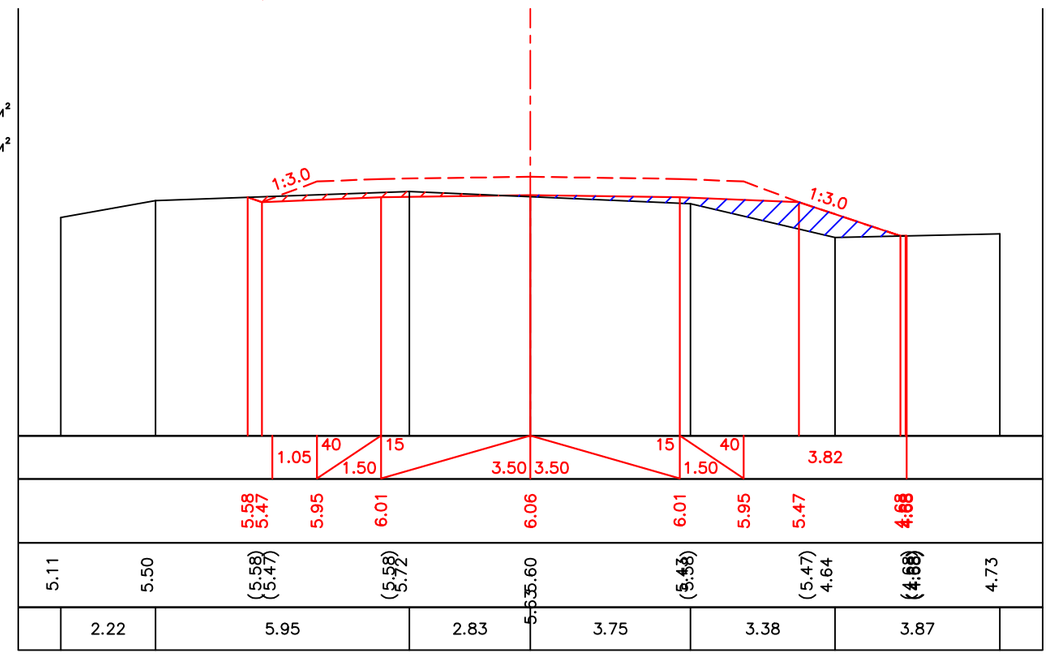

Проектные данные	Уклон, ‰, / Длина, м	
	Отметка земляного полотна, м	
Фактические данные	Отметка земли, м	
	Расстояние, м	

ПК.112+00.00

F выем. 2.88м²

F нас. 0.60м²

Масштаб:
Горизонтальный 1:100
H 1:100
Вертикальный 1:100
V 1:100

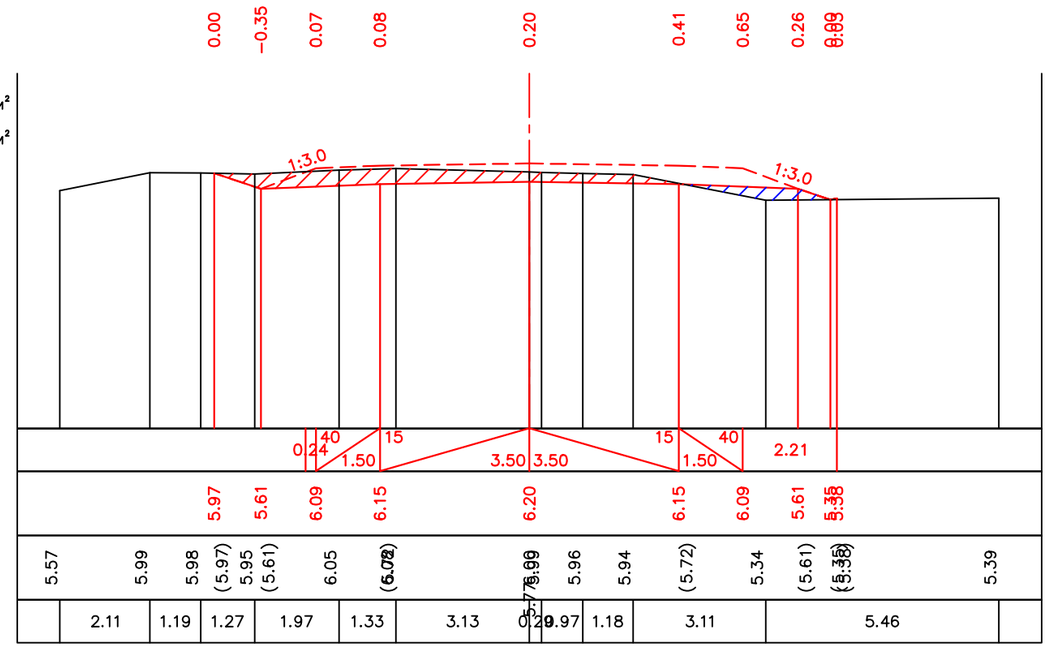

Проектные данные	Уклон, ‰, / Длина, м	
	Отметка земляного полотна, м	5.97 5.61 6.09 6.15 6.20 6.15 6.09 5.61
Фактические данные	Отметка земли, м	5.57 5.99 5.98 (5.97) 5.95 (5.61) 6.05 5.96 5.94 (5.72) 5.34 (5.61) 5.39
	Расстояние, м	2.11 1.19 1.27 1.97 1.33 3.13 1.18 3.11 5.46

ПК.113+00.00

F выем. 3.13м²

F нас. 0.19м²

Масштаб:
Горизонтальный 1:100
H 1:100
Вертикальный 1:100
V 1:100

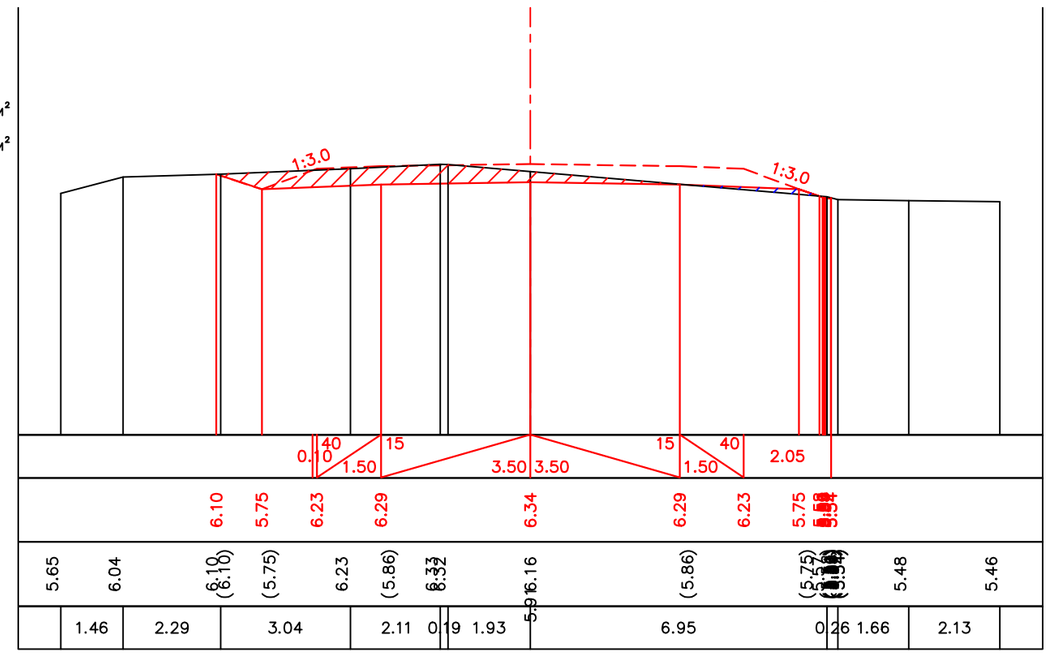

Проектные данные	Уклон, ‰, / Длина, м	
	Отметка земляного полотна, м	6.10 5.75 6.23 6.29 6.34 6.29 6.23 5.75
Фактические данные	Отметка земли, м	5.65 6.04 6.10 (6.10) (5.75) 6.23 (5.86) 6.33 6.32 6.16 (5.86) (5.75) 5.48 5.46
	Расстояние, м	1.46 2.29 3.04 2.11 1.93 6.95 1.66 2.13

ПК.114+00.00

F выем. 6.55м²

F нас. 0.02м²

Масштаб:
Горизонтальный 1:100
H 1:100
Вертикальный 1:100
V 1:100

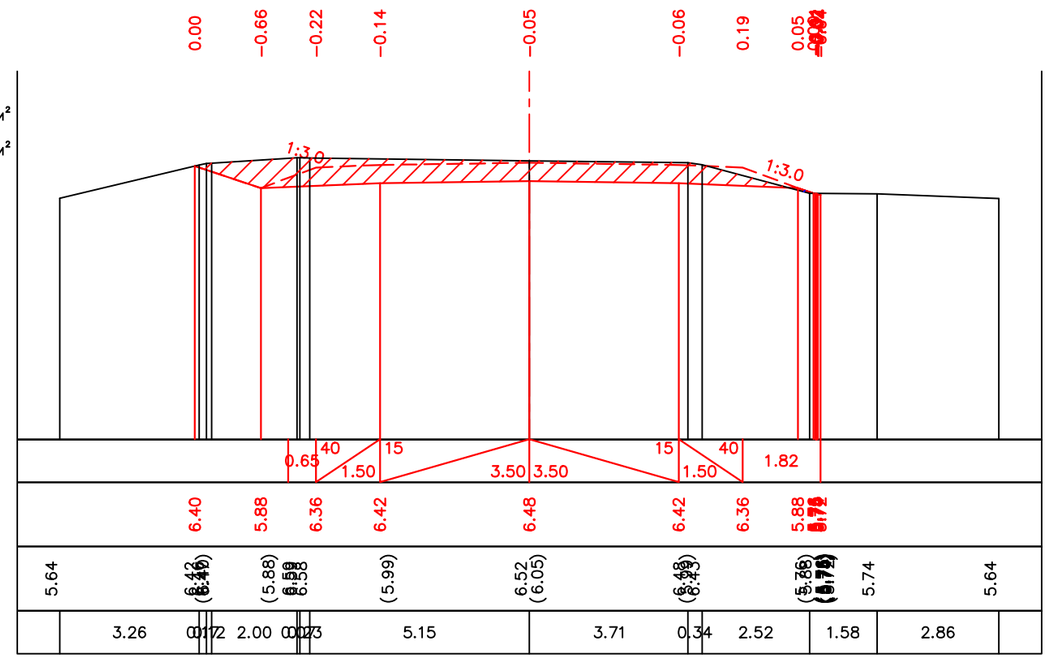

Проектные данные	Уклон, ‰, / Длина, м	
	Отметка земляного полотна, м	
Фактические данные	Отметка земли, м	
	Расстояние, м	

ПК.115+00.00

F выем. 4.29м²

F нас. 0.65м²

Масштаб:
Горизонтальный 1:100
H 1:100
Вертикальный 1:100
V 1:100

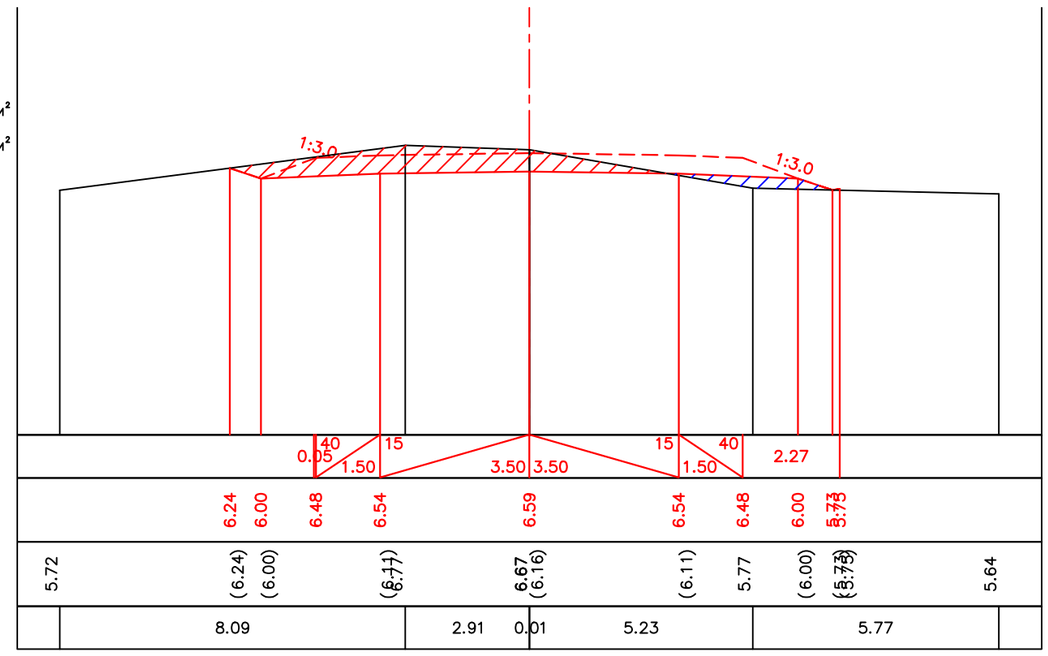

Проектные данные	Уклон, ‰, / Длина, м	
	Отметка земляного полотна, м	
Фактические данные	Отметка земли, м	
	Расстояние, м	

ПК.116+00.00

F выем. 5.61 м²

F нас. 0.79 м²

Масштаб:
Горизонтальный 1:100
H 1:100
Вертикальный 1:100
V 1:100

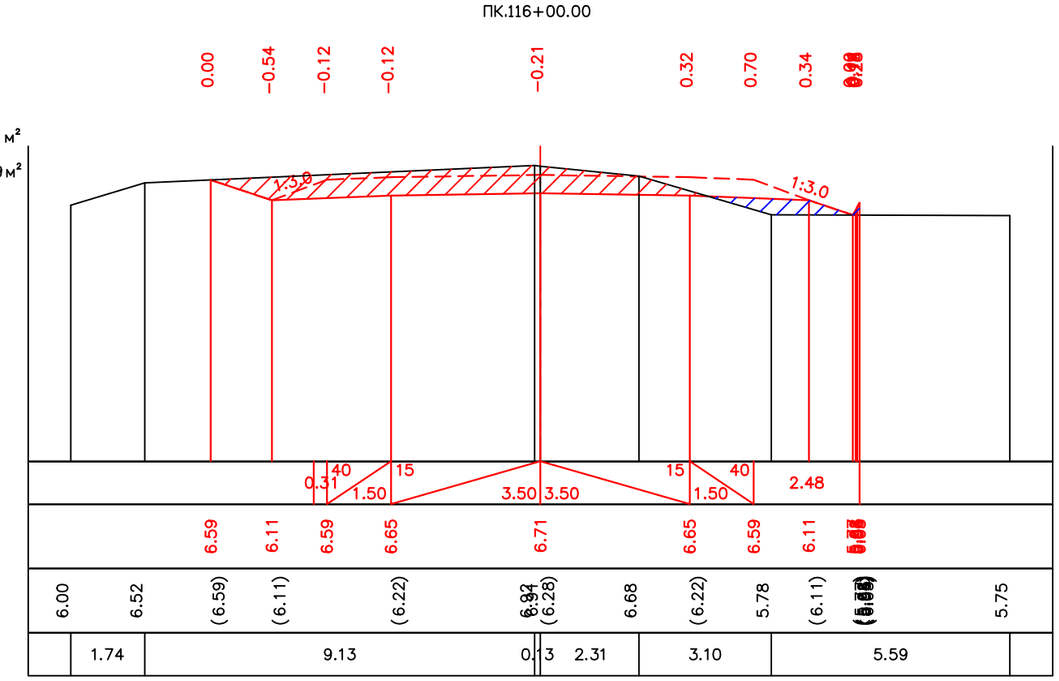

Проектные данные	Уклон, ‰, / Длина, м	
	Отметка земляного полотна, м	6.59 6.11 6.59 6.65 6.71 6.65 6.59 6.11
Фактические данные	Отметка земли, м	6.00 6.52 (6.59) (6.11) (6.22) 6.94 (6.28) 6.68 (6.22) 5.78 (6.11) 5.75
	Расстояние, м	1.74 9.13 0.13 2.31 3.10 5.59

ПК.117+00.00

F выем. 5.93 м²

F нас. 0.42 м²

Масштаб:
Горизонтальный 1:100
H 1:100
Вертикальный 1:100
V 1:100

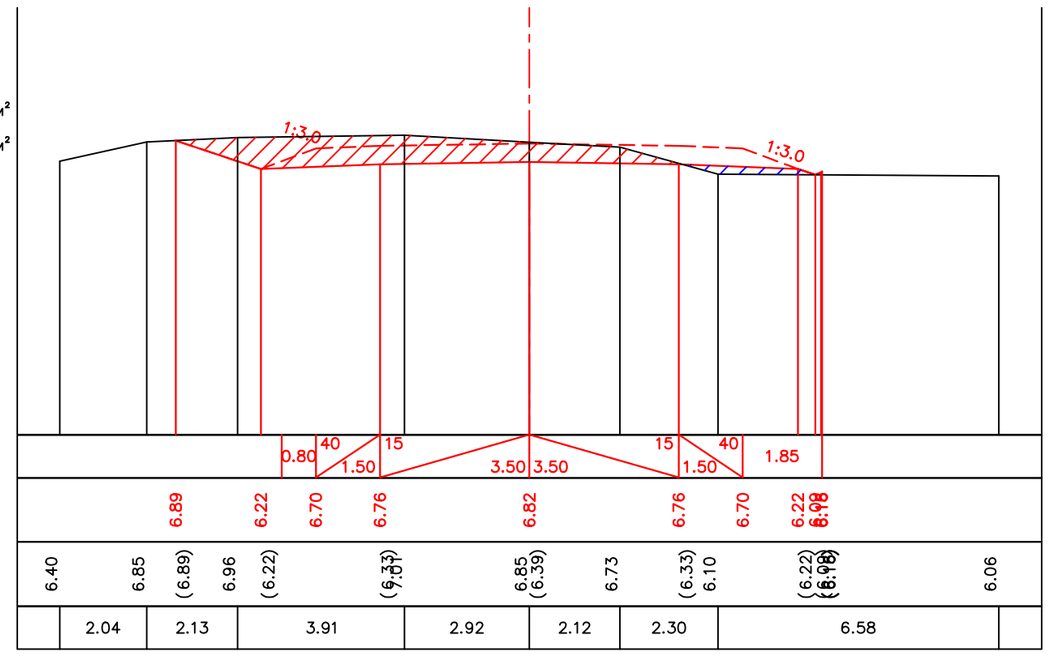

Проектные данные	Уклон, ‰, / Длина, м	
	Отметка земляного полотна, м	6.89 6.22 6.70 6.76 6.82 6.76 6.70 6.22
Фактические данные	Отметка земли, м	6.40 6.85 (6.89) 6.96 (6.22) (6.33) 6.85 (6.39) 6.73 (6.33) 6.10 (6.22) 6.06
	Расстояние, м	2.04 2.13 3.91 2.92 2.12 2.30 6.58

ПК.118+00.00

F выем. 5.35м²

F нас. 0.59м²

Масштаб:
Горизонтальный 1:100
H 1:100
Вертикальный 1:100
V 1:100

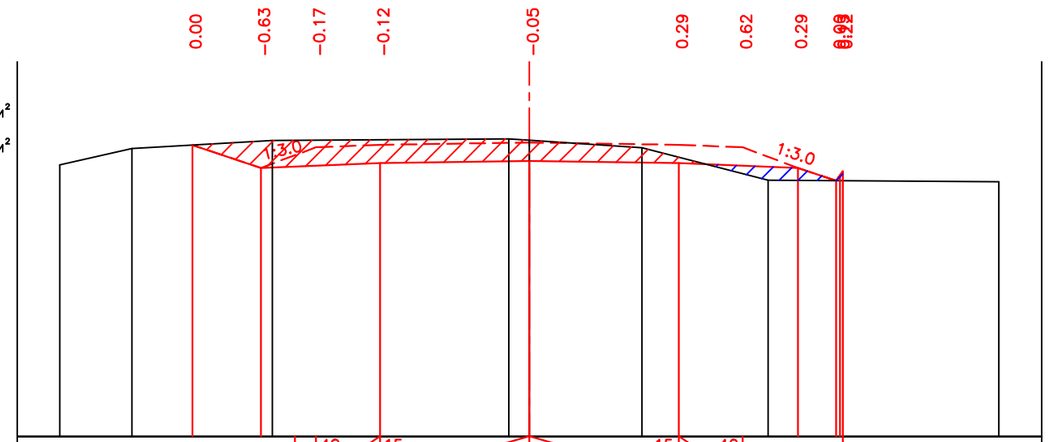

Проектные данные	Уклон, ‰, / Длина, м								0.49	40 / 1.50	15			3.50	3.50		15 / 1.50	40		2.35						
	Отметка земляного полотна, м			6.82	6.28	6.77	6.83						6.88				6.83	6.77		6.28						
Фактические данные	Отметка земли, м	6.36	6.74	(6.82)	6.93 (6.28)		(6.40)					6.96	6.93 (6.45)			6.76	(6.40)		6.00	(6.28)					5.96	
	Расстояние, м		1.69		3.29			5.54				0.48		2.63				2.96			5.40					

ПК.119+00.00

F выем. 3.04м²

F нас. 1.05м²

Масштаб:
Горизонтальный 1:100
H 1:100
Вертикальный 1:100
V 1:100

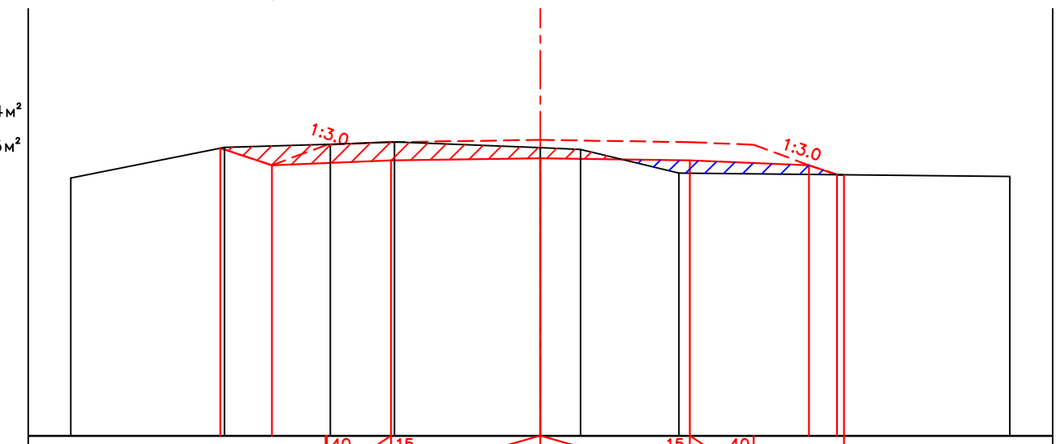

Проектные данные	Уклон, ‰, / Длина, м								0.03	40 / 1.50	15			3.50	3.50		15 / 1.50	40		2.11						
	Отметка земляного полотна, м			6.73	6.33	6.81	6.87						6.93				6.87	6.81		6.33						
Фактические данные	Отметка земли, м	6.03		6.75 (6.73)	(6.33)	6.83	6.88 (6.44)						6.74 (6.50)	6.70			6.15 (6.44)			(6.33)					6.07	
	Расстояние, м		3.60		2.48		1.50		3.42				0.94		2.30				7.75							

ПК.120+00.00

F выем. 2.40 м²

F нас. 1.74 м²

Масштаб:
Горизонтальный 1:100
H 1:100
Вертикальный 1:100
V 1:100

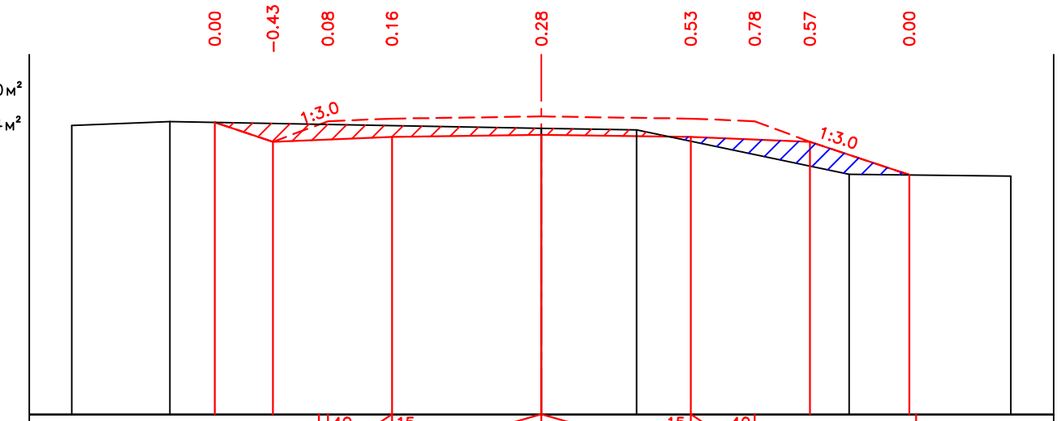

Проектные данные	Уклон, ‰, / Длина, м						0.21	40	15				3.50	3.50	15	40			3.78				
								1.50								1.50							
	Отметка земляного полотна, м				6.83		6.38		6.86		6.92		6.98		6.92		6.86		6.38		5.61		
Фактические данные	Отметка земли, м	6.77		6.85	(6.83)		(6.38)				(6.49)		6.70 (6.55)		6.66		(6.49)		(6.38) 5.62		(5.61)		5.58
	Расстояние, м		2.30						8.70					2.23				4.98				3.79	

ПК.121+00.00

F выем. 2.61 м²

F нас. 0.69 м²

Масштаб:
Горизонтальный 1:100
H 1:100
Вертикальный 1:100
V 1:100

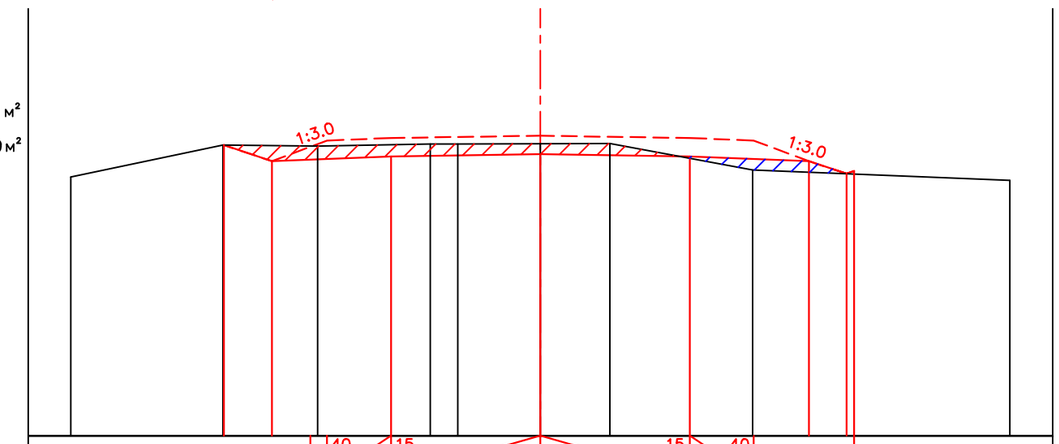

Проектные данные	Уклон, ‰, / Длина, м						0.39	40	15				3.50	3.50	15	40			2.35				
								1.50								1.50							
	Отметка земляного полотна, м				6.80	6.43		6.91		6.97			7.02		6.97		6.91	6.43		6.14 6.20			
Фактические данные	Отметка земли, м	6.06			6.81 (6.80)	(6.43)	6.78			(6.54)	6.83	6.83		6.84 (6.59)		6.84		(6.54)	6.22	(6.43)	(6.14) (6.20)		5.98
	Расстояние, м		3.56			2.22		2.64		0.65	1.93		1.63		3.34				6.03				

				П-00-23-11-АД	Лист
Лист	Nдок.	Подпись	Дата		61

ПК.122+00.00

F выем. 3.17м²

F нас. 1.07м²

Масштаб:
Горизонтальный 1:100
H 1:100
Вертикальный 1:100
V 1:100

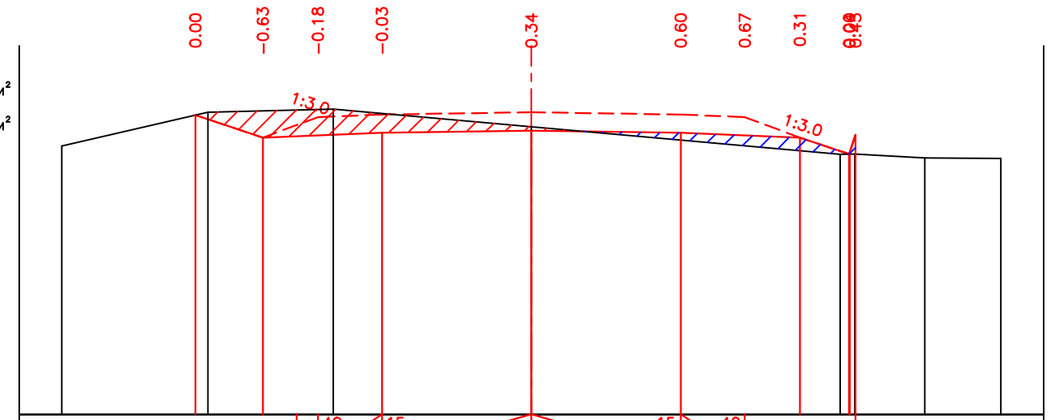

Проектные данные	Уклон, ‰, / Длина, м		0.50	40 / 1.50	15	3.50	3.50	15	40 / 1.50	2.59				
	Отметка земляного полотна, м		7.01	6.48	6.96	7.02	7.07	7.02	6.96	6.48				
Фактические данные	Отметка земли, м	6.28	(7.01)	(6.48)	7.15	(6.59)	6.73 (6.64)	(6.59)		(6.48)	6.09 (6.10)	6.01	5.99	
	Расстояние, м		3.42	2.93	4.64	7.24				0.34	1.64	1.78		

ПК.123+00.00

F выем. 4.75м²

F нас. 0.29м²

Масштаб:
Горизонтальный 1:100
H 1:100
Вертикальный 1:100
V 1:100

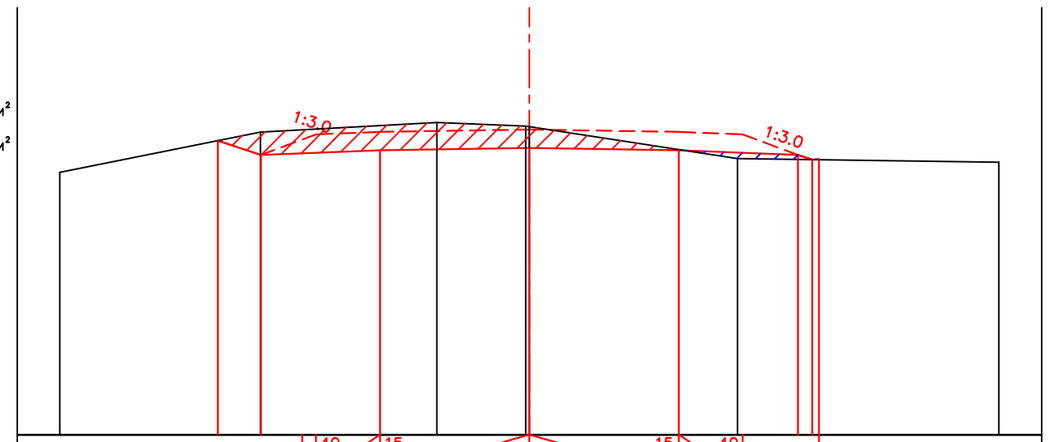

Проектные данные	Уклон, ‰, / Длина, м		0.32	40 / 1.50	15	3.50	3.50	15	40 / 1.50	1.79				
	Отметка земляного полотна, м		6.89	6.55	7.03	7.09	7.14	7.09	7.03	6.55				
Фактические данные	Отметка земли, м	6.14	(6.89)	7.09 (6.55)		(6.66)	7.31	7.23 (6.71)	(6.66)	6.46	(6.55)		6.38	
	Расстояние, м		4.70	4.13		2.08	0.09	4.88		6.12				

				П-00-23-11-АД	Лист
Лист	Nдок.	Подпись	Дата		62

ПК.124+00.00

F выем. 1.14м²

F нас. 1.00м²

Масштаб:
Горизонтальный 1:100
H 1:100
Вертикальный 1:100
V 1:100

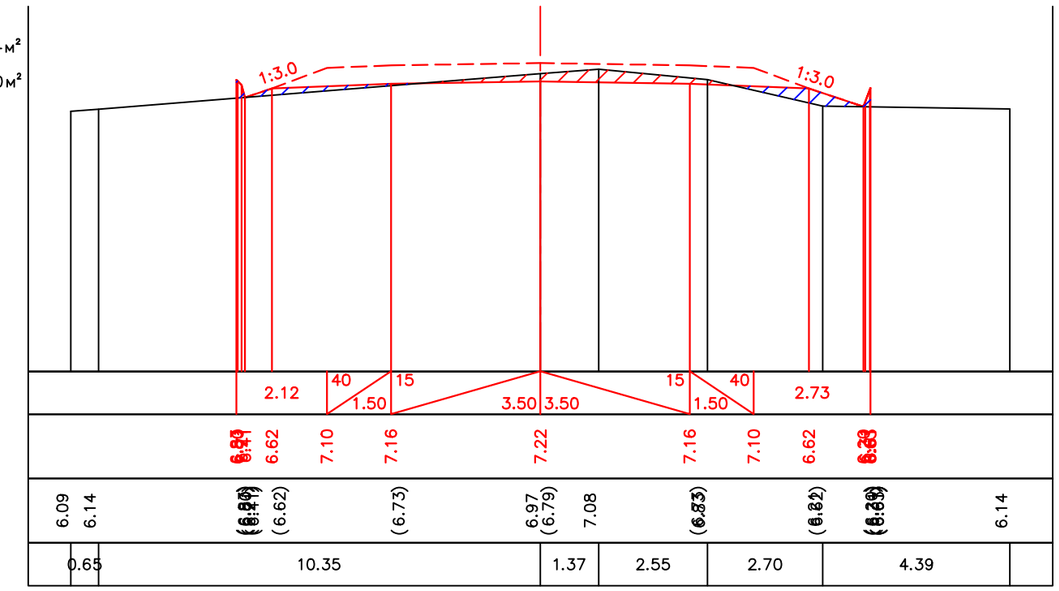

Проектные данные	Уклон, ‰, / Длина, м	
	Отметка земляного полотна, м	
Фактические данные	Отметка земли, м	
	Расстояние, м	

ПК.125+00.00

F выем. 4.06м²

F нас. 1.32м²

Масштаб:
Горизонтальный 1:100
H 1:100
Вертикальный 1:100
V 1:100

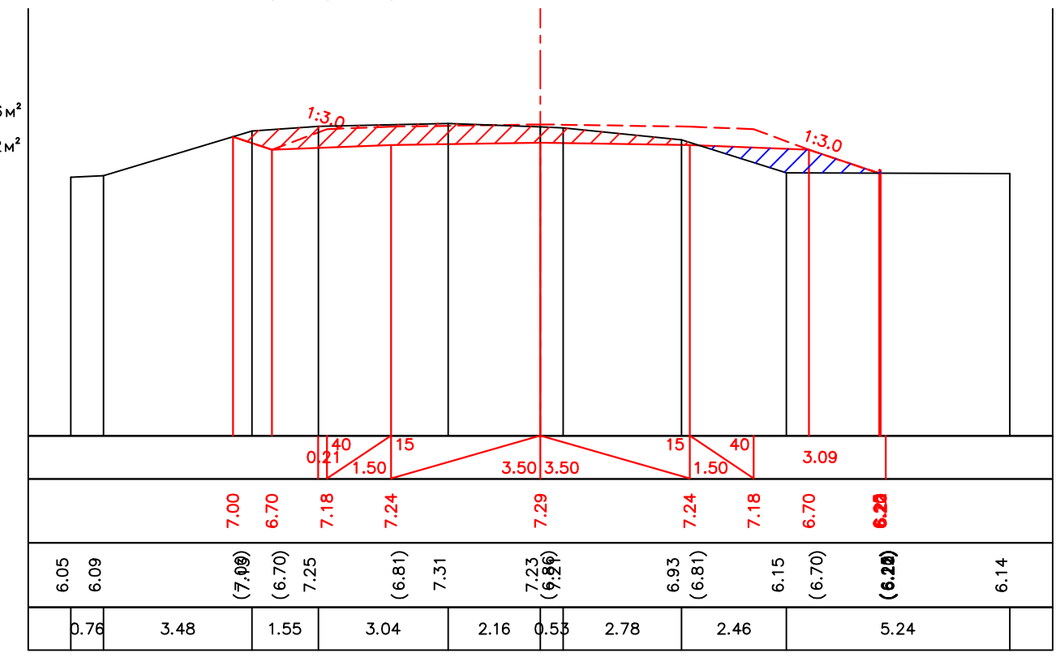

Проектные данные	Уклон, ‰, / Длина, м	
	Отметка земляного полотна, м	
Фактические данные	Отметка земли, м	
	Расстояние, м	

ПК.126+00.00

F выем. 4.46м²

F нас. 0.56м²

Масштаб:
Горизонтальный 1:100
H 1:100
Вертикальный 1:100
V 1:100

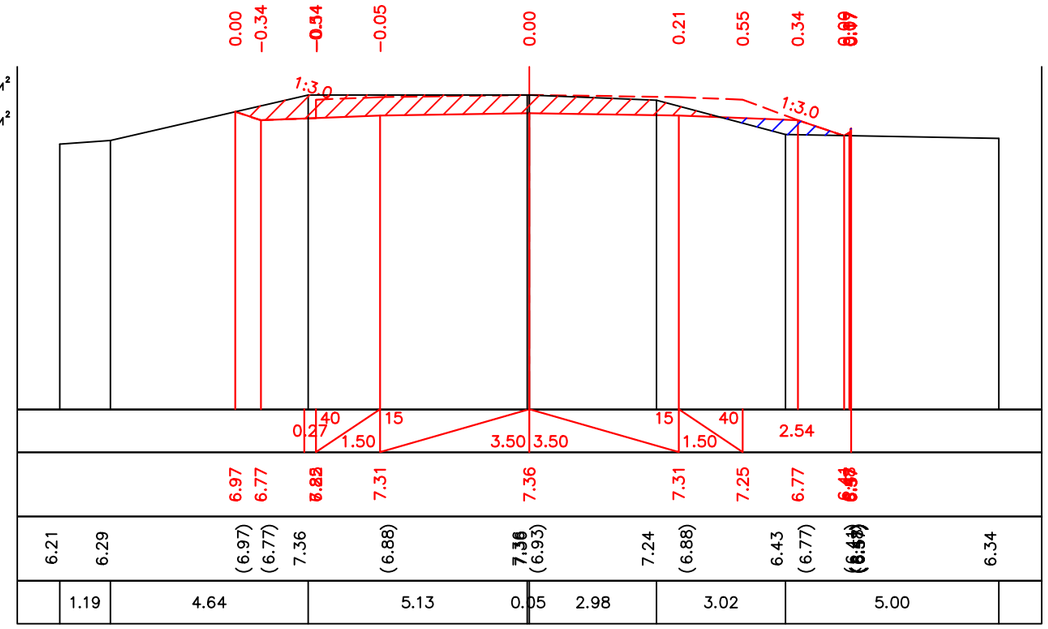

Проектные данные	Уклон, ‰, / Длина, м	
	Отметка земляного полотна, м	
Фактические данные	Отметка земли, м	
	Расстояние, м	

ПК.127+00.00

F выем. 5.15м²

F нас. 0.63м²

Масштаб:
Горизонтальный 1:100
H 1:100
Вертикальный 1:100
V 1:100

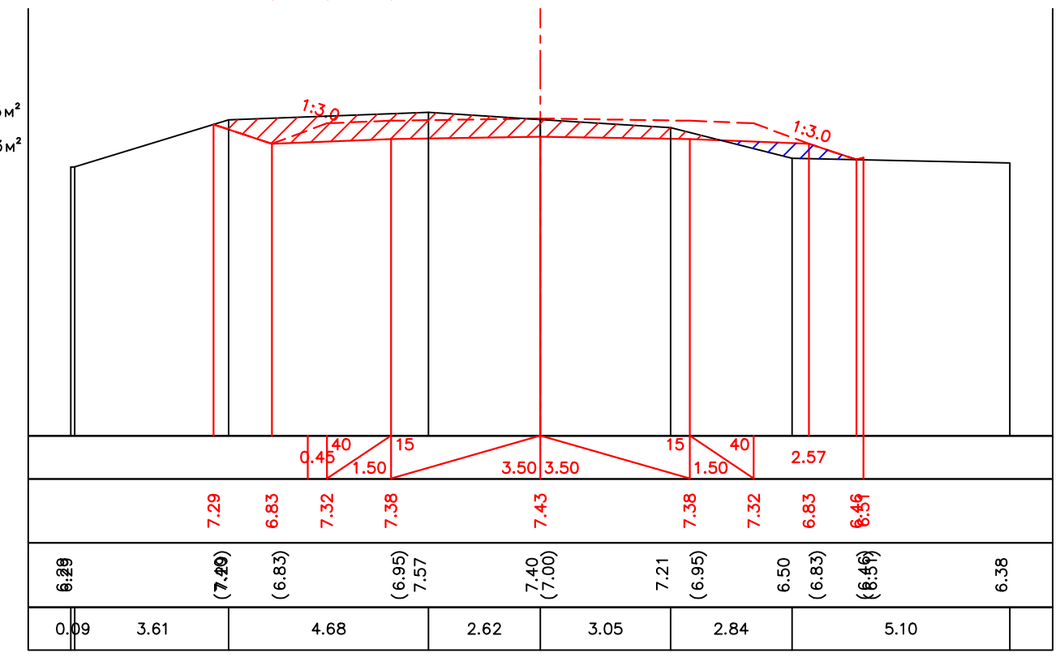

Проектные данные	Уклон, ‰, / Длина, м	
	Отметка земляного полотна, м	
Фактические данные	Отметка земли, м	
	Расстояние, м	

ПК.128+00.00

F выем. 5.05м²

F нас. 0.32м²

Масштаб:
Горизонтальный 1:100
H 1:100
Вертикальный 1:100
V 1:100

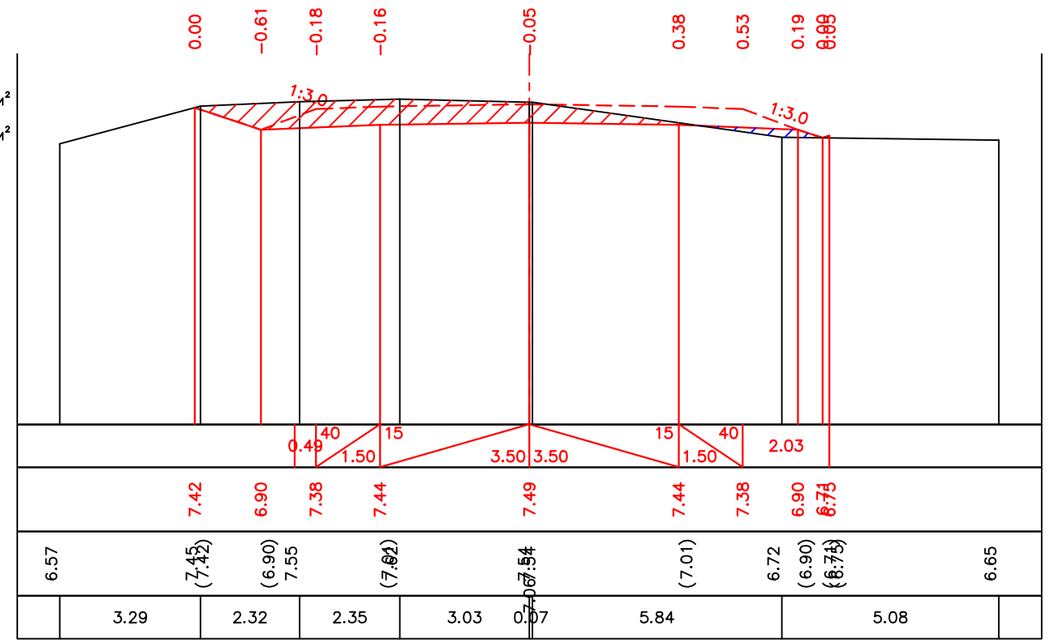

Проектные данные	Уклон, ‰, / Длина, м	
	Отметка земляного полотна, м	
Фактические данные	Отметка земли, м	
	Расстояние, м	

ПК.129+00.00

F выем. 4.18м²

F нас. 0.41м²

Масштаб:
Горизонтальный 1:100
H 1:100
Вертикальный 1:100
V 1:100

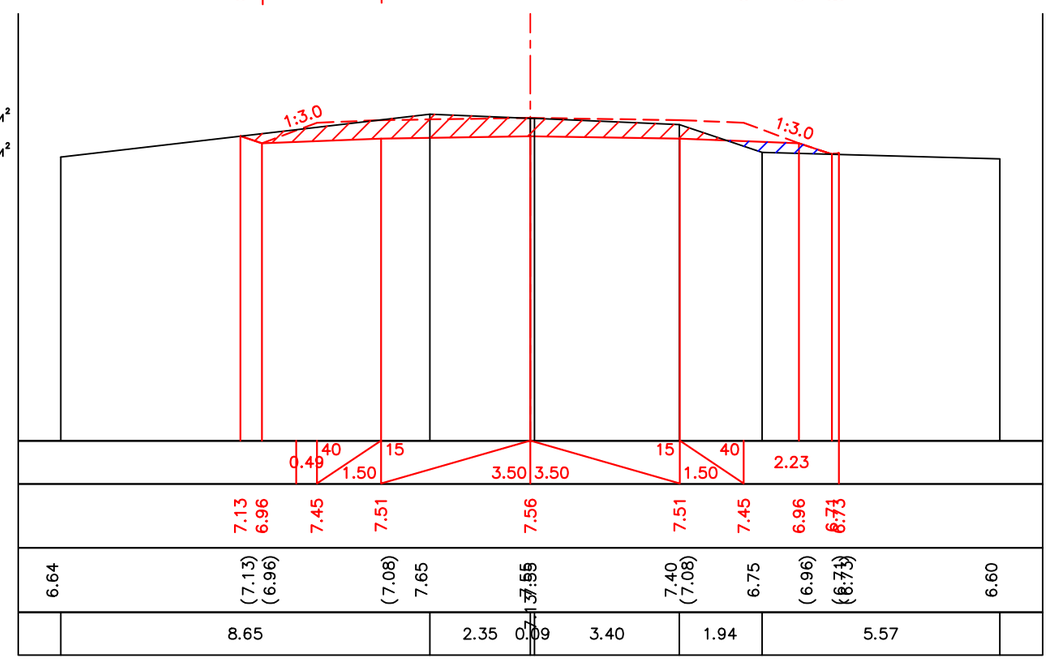

Проектные данные	Уклон, ‰, / Длина, м	
	Отметка земляного полотна, м	
Фактические данные	Отметка земли, м	
	Расстояние, м	

ПК.130+00.00

F выем. 4.51 м²

F нас. 1.16 м²

Масштаб:
Горизонтальный 1:100
H 1:100
Вертикальный 1:100
V 1:100

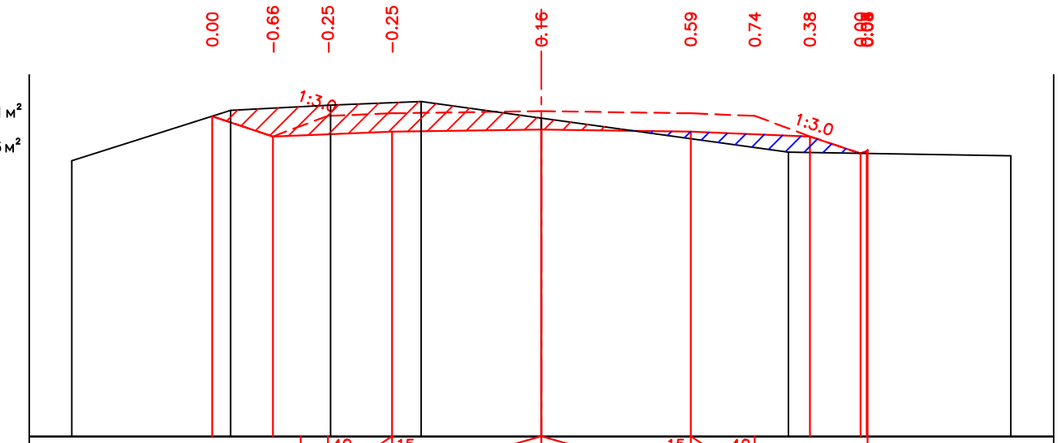

| | | |

ПК.132+00.00

F выем. 4.23м²

F нас. 0.46м²

Масштаб:
Горизонтальный 1:100
H 1:100
Вертикальный 1:100
V 1:100

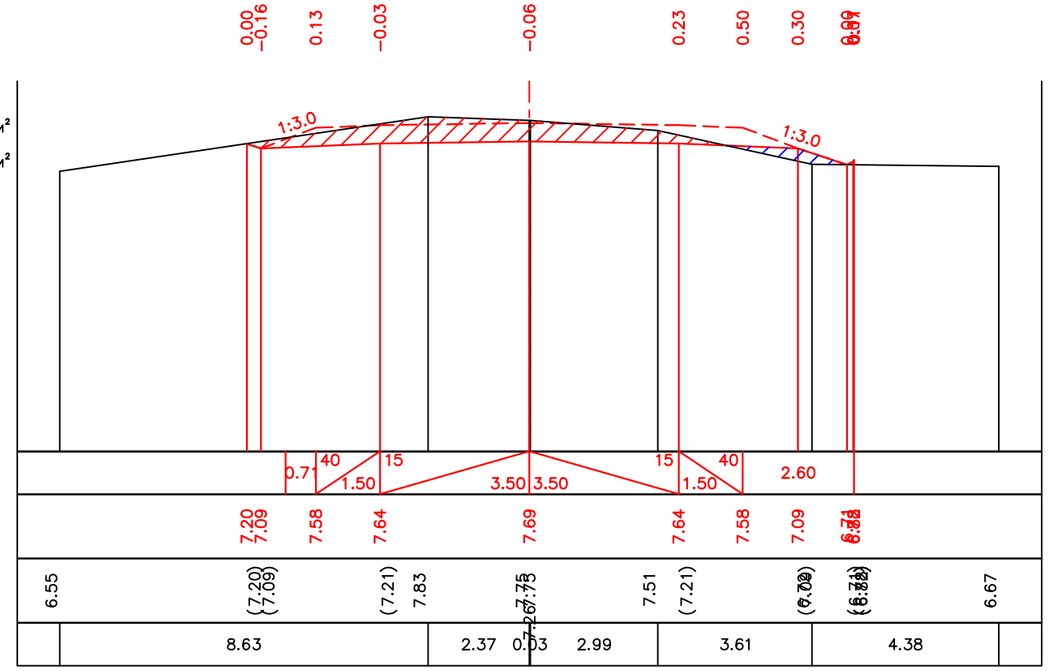

Проектные данные	Уклон, ‰, / Длина, м	
	Отметка земляного полотна, м	
Фактические данные	Отметка земли, м	
	Расстояние, м	

ПК.133+00.00

F выем. 4.19м²

F нас. 1.36м²

Масштаб:
Горизонтальный 1:100
H 1:100
Вертикальный 1:100
V 1:100

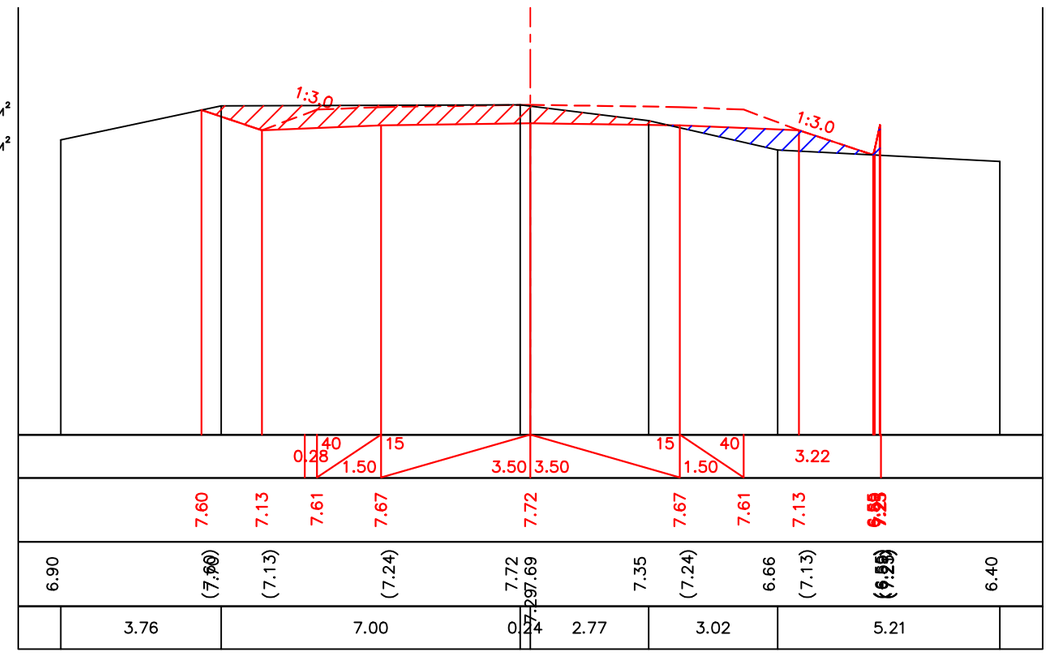

Проектные данные	Уклон, ‰, / Длина, м	
	Отметка земляного полотна, м	
Фактические данные	Отметка земли, м	
	Расстояние, м	

ПК.134+00.00

F выем. 4.64м²

F нас. 0.75м²

Масштаб:
Горизонтальный 1:100
H 1:100
Вертикальный 1:100
V 1:100

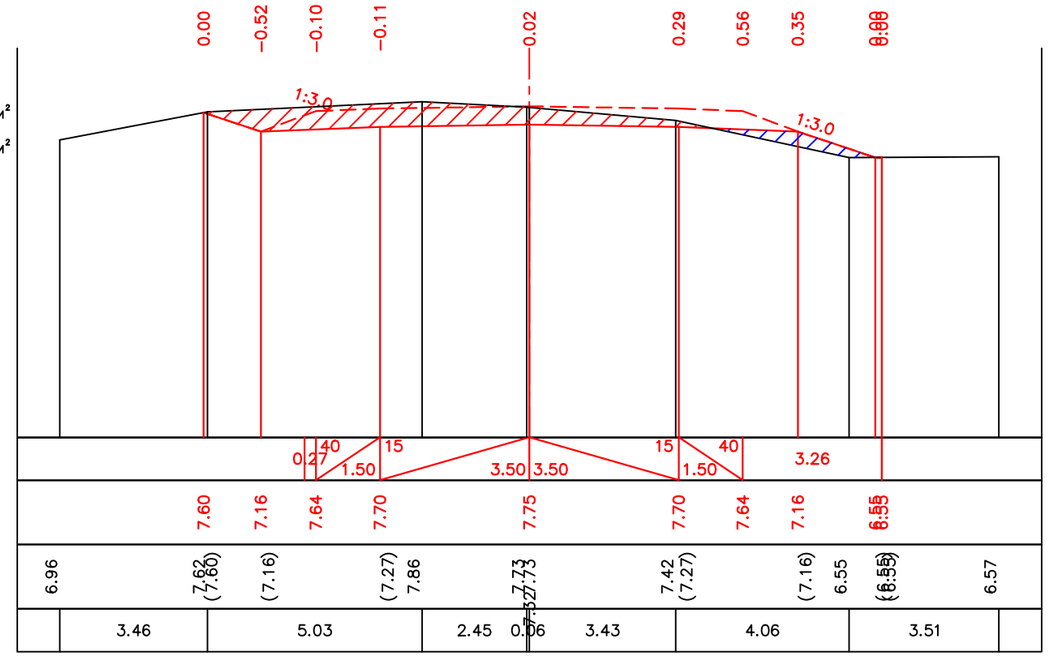

Проектные данные	Уклон, ‰, / Длина, м	
	Отметка земляного полотна, м	
Фактические данные	Отметка земли, м	
	Расстояние, м	

ПК.135+00.00

F выем. 3.54м²

F нас. 0.80м²

Масштаб:
Горизонтальный 1:100
H 1:100
Вертикальный 1:100
V 1:100

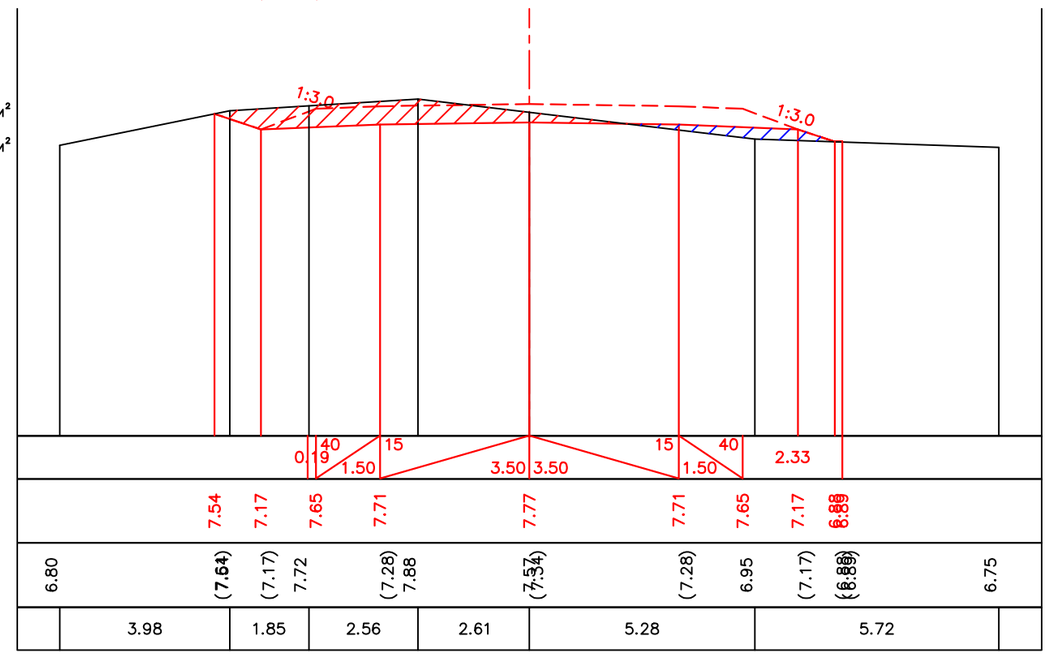

Проектные данные	Уклон, ‰, / Длина, м	
	Отметка земляного полотна, м	
Фактические данные	Отметка земли, м	
	Расстояние, м	

ПК.136+00.00

F выем. 6.71 м²

F нас. 0.00 м²

Масштаб:
Горизонтальный 1:100
H 1:100
Вертикальный 1:100
V 1:100

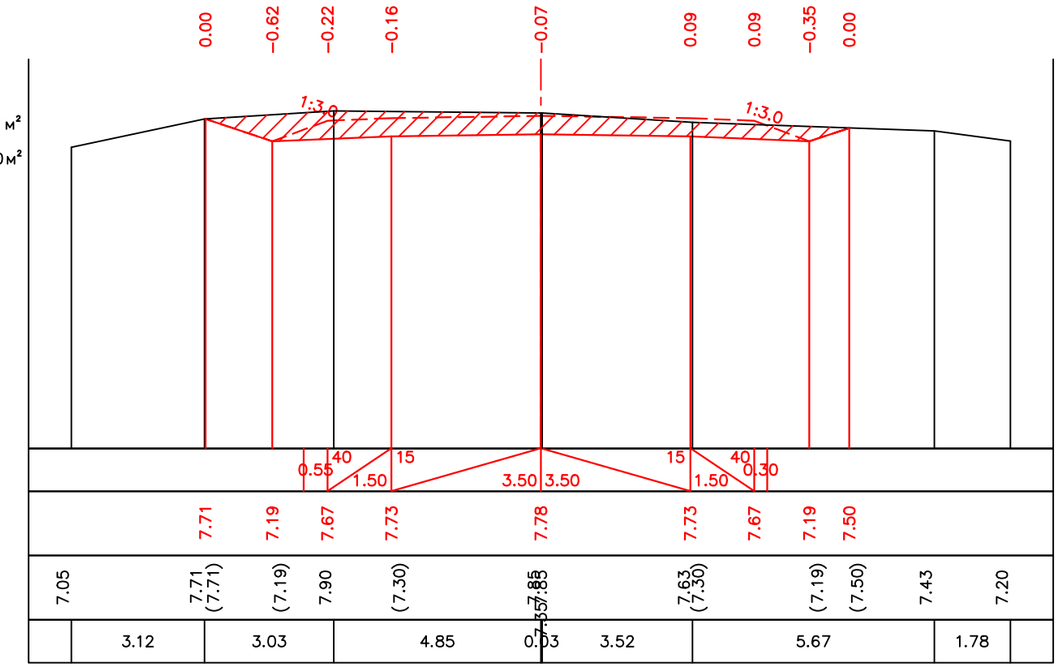

Проектные данные	Уклон, ‰, / Длина, м	
	Отметка земляного полотна, м	
Фактические данные	Отметка земли, м	
	Расстояние, м	

ПК.137+00.00

F выем. 4.77 м²

F нас. 0.68 м²

Масштаб:
Горизонтальный 1:100
H 1:100
Вертикальный 1:100
V 1:100

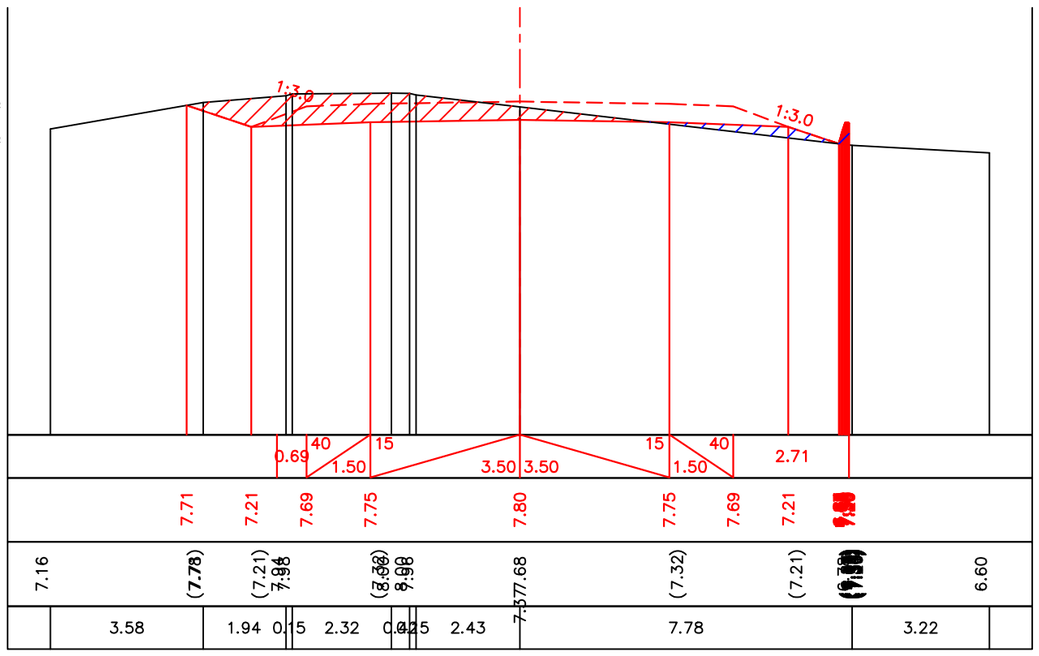

Проектные данные	Уклон, ‰, / Длина, м	
	Отметка земляного полотна, м	
Фактические данные	Отметка земли, м	
	Расстояние, м	

ПК.138+00.00

F выем. 6.45м²

F нас. 0.59м²

Масштаб:
Горизонтальный 1:100
H 1:100
Вертикальный 1:100
V 1:100

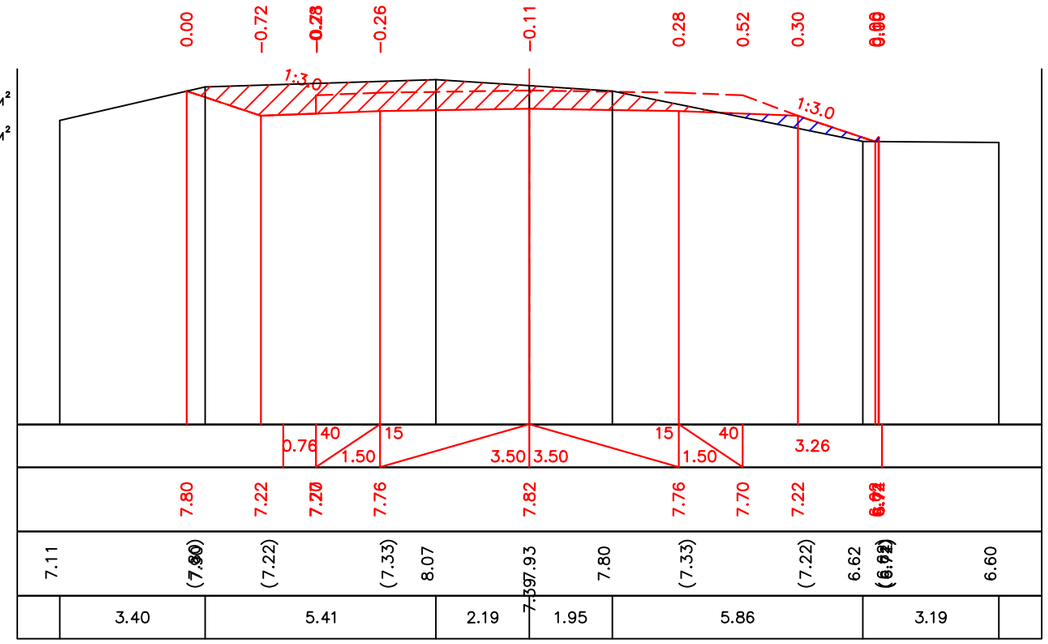

Проектные данные	Уклон, ‰, / Длина, м	
	Отметка земляного полотна, м	
Фактические данные	Отметка земли, м	
	Расстояние, м	

ПК.139+00.00

F выем. 6.20м²

F нас. 0.00м²

Масштаб:
Горизонтальный 1:100
H 1:100
Вертикальный 1:100
V 1:100

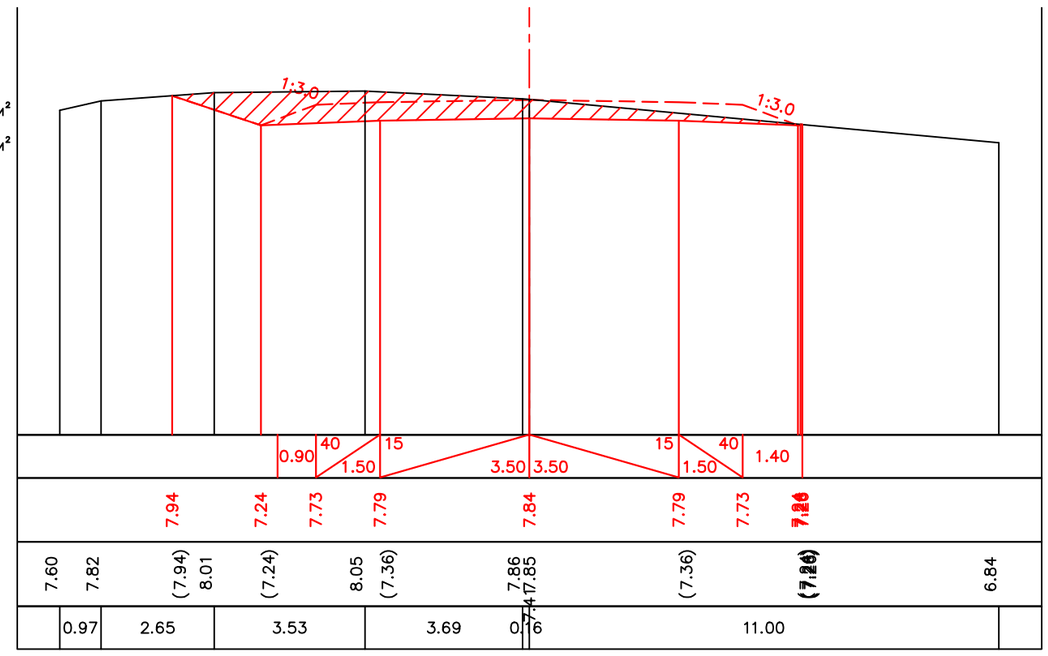

Проектные данные	Уклон, ‰, / Длина, м	
	Отметка земляного полотна, м	
Фактические данные	Отметка земли, м	
	Расстояние, м	

ПК.140+00.00

F выем. 8.01 м²

F нас. 0.82 м²

Масштаб:
Горизонтальный 1:100
H 1:100
Вертикальный 1:100
V 1:100

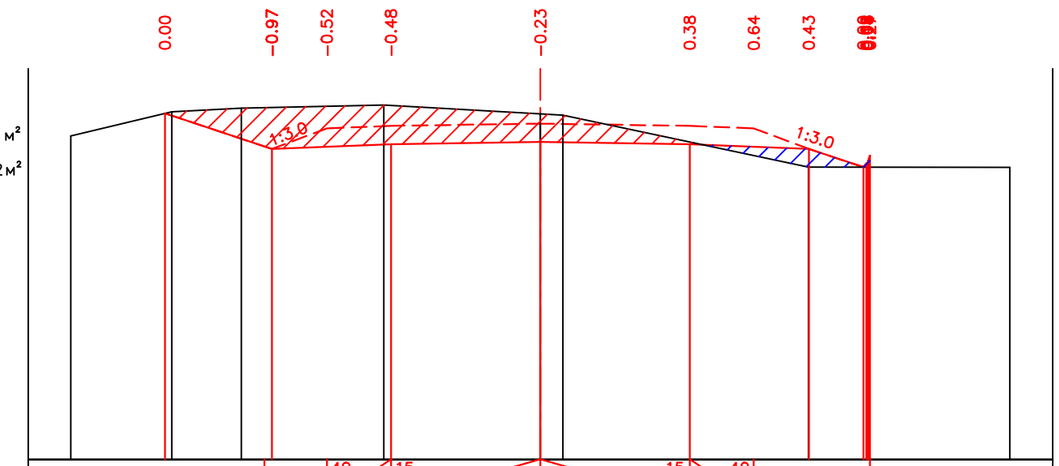

Проектные данные	Уклон, ‰, / Длина, м			1.46	40 / 1.50	15	3.50	3.50	15	40 / 1.50	2.72						
	Отметка земляного полотна, м		8.10	7.27	7.75	7.81		7.86		7.81	7.75	7.27					
Фактические данные	Отметка земли, м	7.57	8.14 (8.10)	8.22	(7.27)	8.30 (7.38)		8.09 (7.43)		(7.38)		6.84 (7.27)					6.84
	Расстояние, м		2.36	1.63	3.33	3.67		0.53		5.76		4.72					

ПК.141+00.00

F выем. 3.33 м²

F нас. 0.50 м²

Масштаб:
Горизонтальный 1:100
H 1:100
Вертикальный 1:100
V 1:100

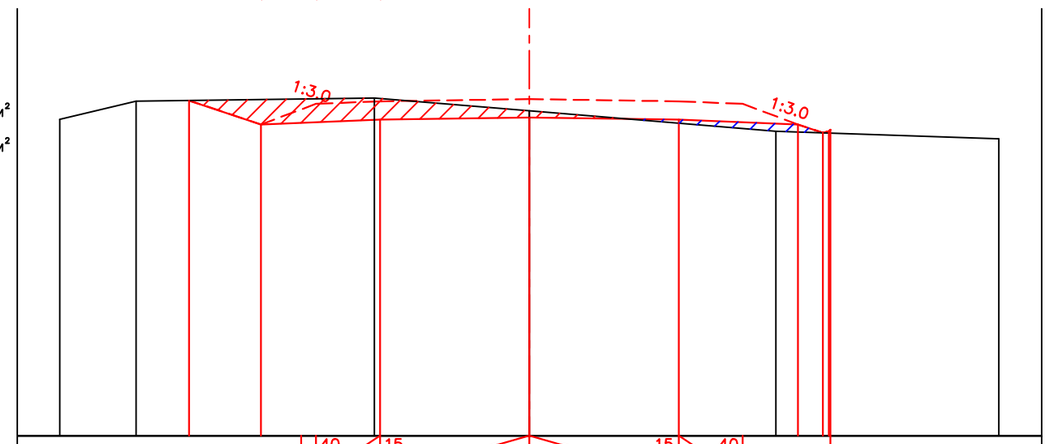

Проектные данные	Уклон, ‰, / Длина, м			0.34	40 / 1.50	15	3.50	3.50	15	40 / 1.50	2.05						
	Отметка земляного полотна, м		7.85	7.29	7.77	7.83		7.88		7.83	7.77	7.29					
Фактические данные	Отметка земли, м	7.41	7.83	(7.85)	(7.29)	7.91 (7.40)		7.61 (7.45)		(7.40)	7.13	(7.29)					6.95
	Расстояние, м		1.79	5.58		3.63		5.77				5.23					

ПК.142+00.00

F выем. 5.53м²

F нас. 0.00м²

Масштаб:
Горизонтальный 1:100
H 1:100
Вертикальный 1:100
V 1:100

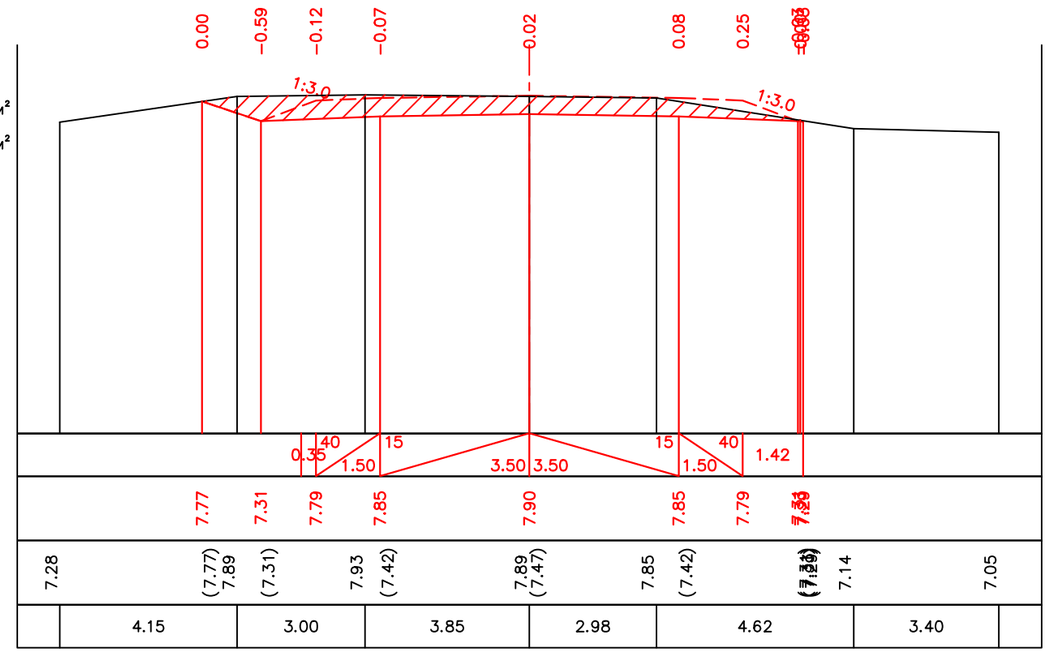

Проектные данные	Уклон, ‰, / Длина, м	
	Отметка земляного полотна, м	
Фактические данные	Отметка земли, м	
	Расстояние, м	

ПК.143+00.00

F выем. 7.61м²

F нас. 0.00м²

Масштаб:
Горизонтальный 1:100
H 1:100
Вертикальный 1:100
V 1:100

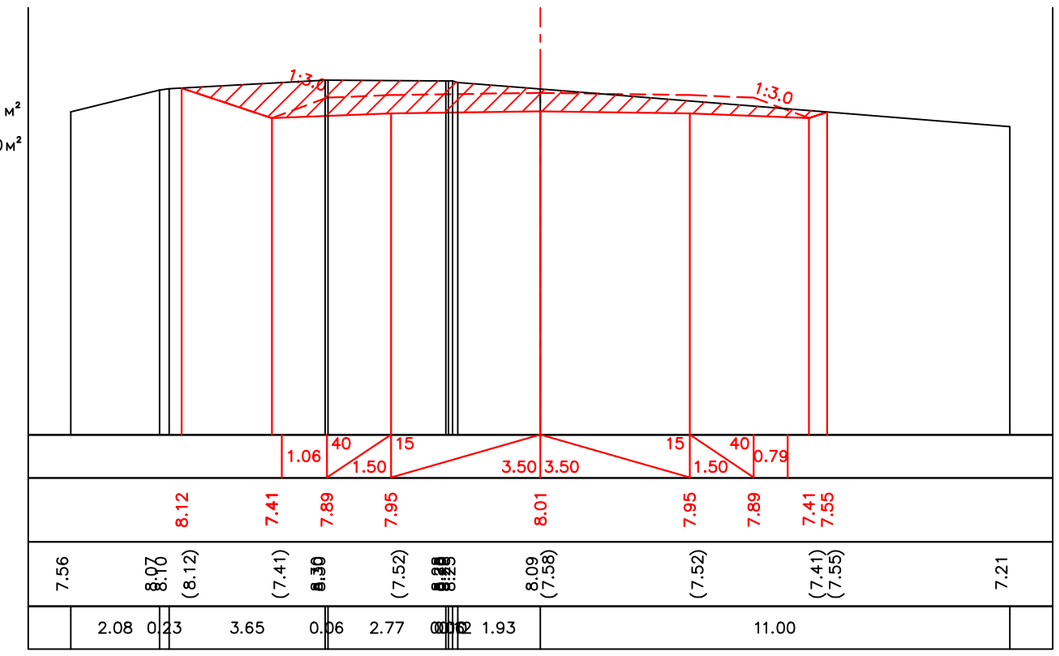

Проектные данные	Уклон, ‰, / Длина, м	
	Отметка земляного полотна, м	
Фактические данные	Отметка земли, м	
	Расстояние, м	

ПК.144+00.00

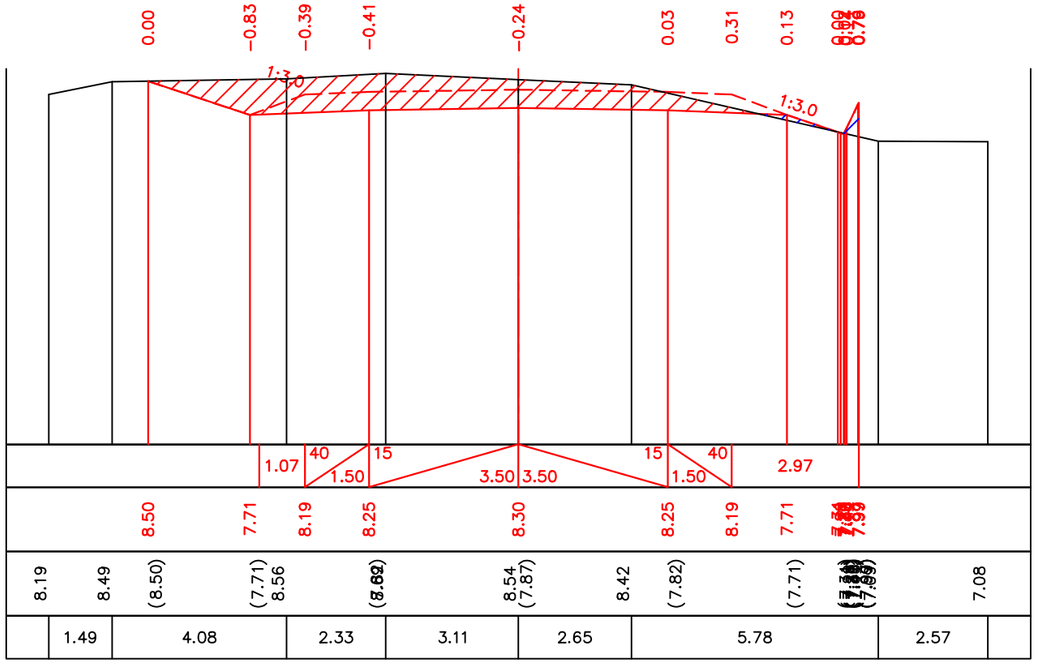

F выем. 8.50м²

F нас. 0.25м²

Масштаб:
Горизонтальный 1:100
H 1:100
Вертикальный 1:100
V 1:100

Проектные данные	Уклон, ‰, / Длина, м	
	Отметка земляного полотна, м	8.50 7.71 8.19 8.25 8.30 8.25 8.19 7.71
Фактические данные	Отметка земли, м	8.19 8.49 (8.50) (7.71) 8.56 8.54 (7.87) 8.42 (7.82) (7.71) 7.08
	Расстояние, м	1.49 4.08 2.33 3.11 2.65 5.78 2.57

ПК.145+00.00

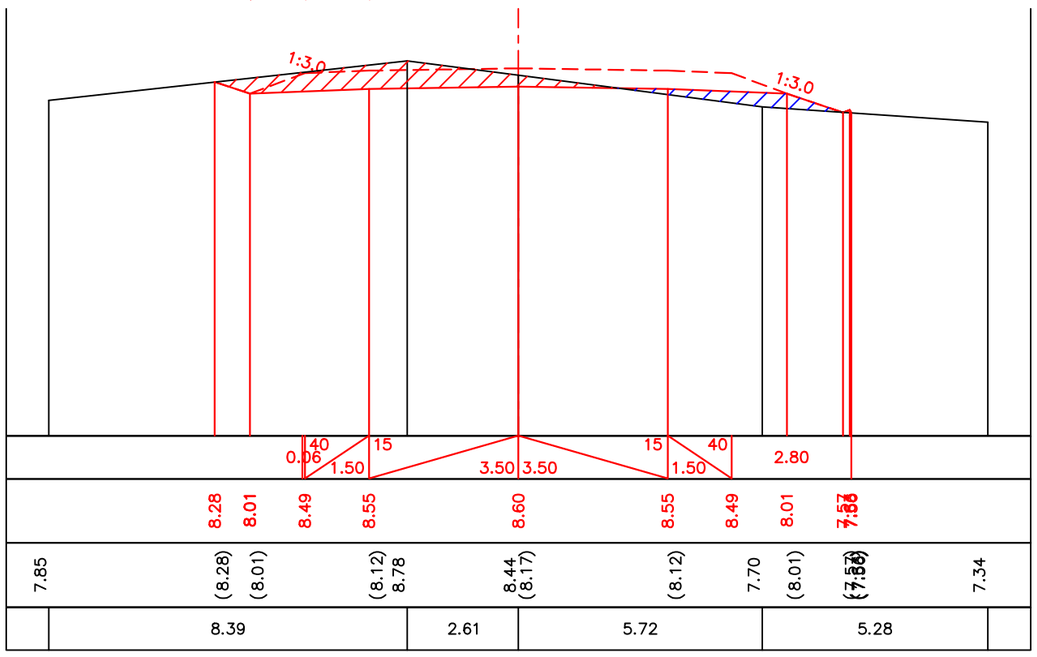

F выем. 3.48м²

F нас. 1.03м²

Масштаб:
Горизонтальный 1:100
H 1:100
Вертикальный 1:100
V 1:100

Проектные данные	Уклон, ‰, / Длина, м	
	Отметка земляного полотна, м	8.28 8.01 8.49 8.55 8.60 8.55 8.49 8.01
Фактические данные	Отметка земли, м	7.85 (8.28) (8.01) (8.12) 8.78 8.44 (8.17) (8.12) 7.70 (8.01) 7.34
	Расстояние, м	8.39 2.61 5.72 5.28

ПК.146+00.00

F выем. 2.09 м²

F нас. 0.55 м²

Масштаб:
Горизонтальный 1:100
H 1:100
Вертикальный 1:100
V 1:100

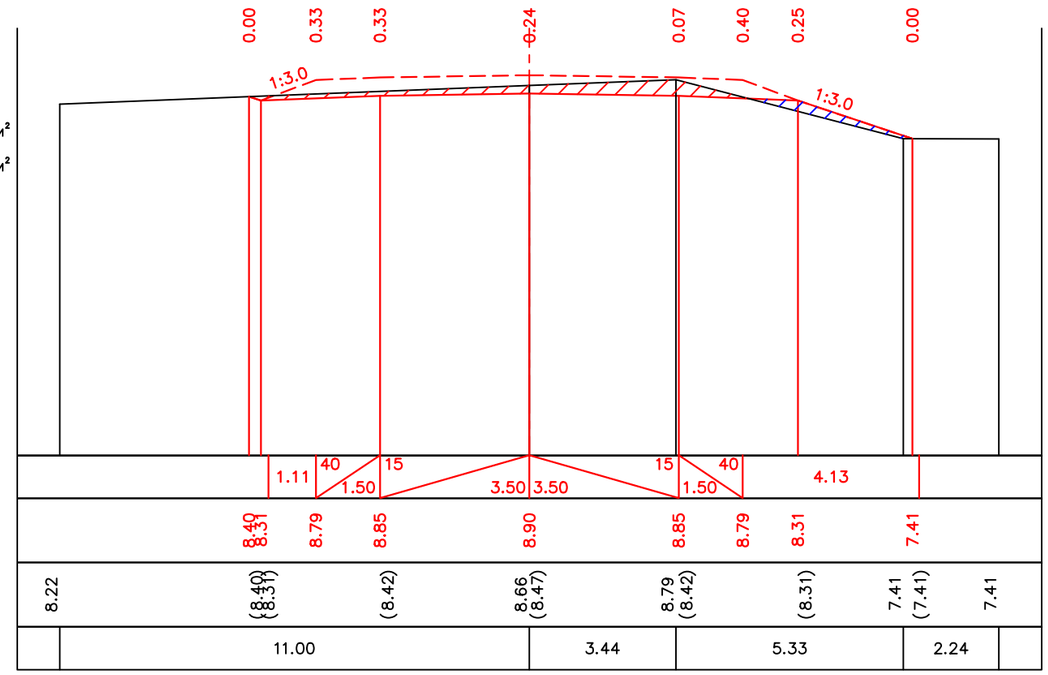

Проектные данные	Уклон, ‰, / Длина, м	
	Отметка земляного полотна, м	8.40, 8.31, 8.79, 8.85, 8.90, 8.85, 8.79, 8.31, 7.41
Фактические данные	Отметка земли, м	8.22, (8.40), (8.31), (8.42), 8.66, (8.47), 8.79, (8.42), (8.31), 7.41, (7.41), 7.41
	Расстояние, м	11.00, 3.44, 5.33, 2.24

ПК.147+00.00

F выем. 5.51 м²

F нас. 0.01 м²

Масштаб:
Горизонтальный 1:100
H 1:100
Вертикальный 1:100
V 1:100

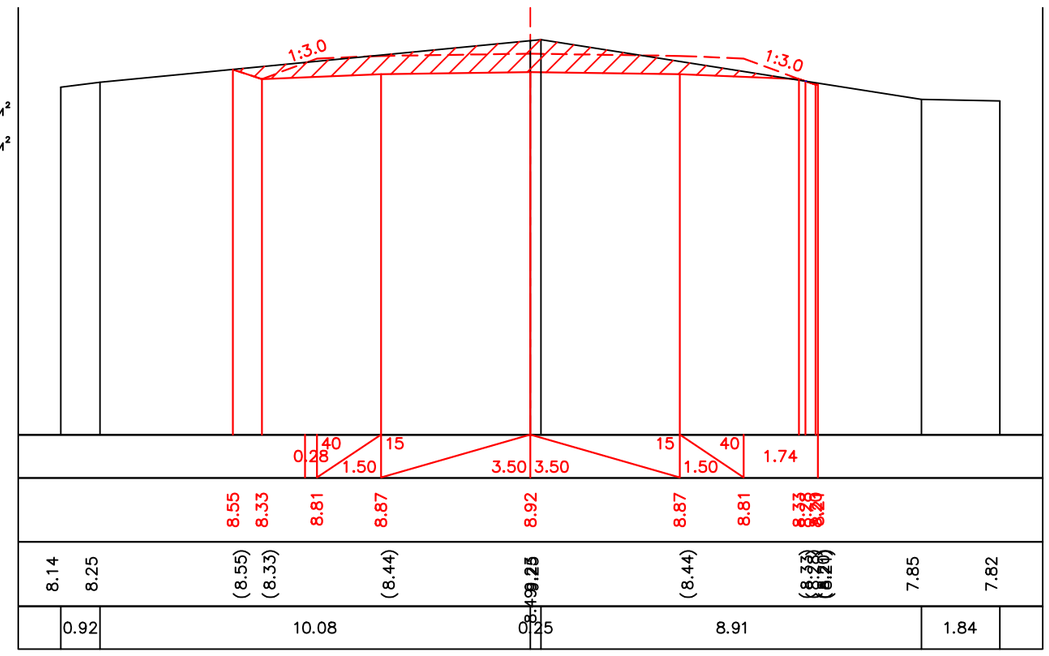

Проектные данные	Уклон, ‰, / Длина, м	
	Отметка земляного полотна, м	8.55, 8.33, 8.81, 8.87, 8.92, 8.87, 8.81
Фактические данные	Отметка земли, м	8.14, 8.25, (8.55), (8.33), (8.44), (8.44), 7.85, 7.82
	Расстояние, м	0.92, 10.08, 0.25, 8.91, 1.84

ПК.148+00.00

F выем. 11.85м²

F нас. 0.00м²

Масштаб:
Горизонтальный 1:100
H 1:100
Вертикальный 1:100
V 1:100

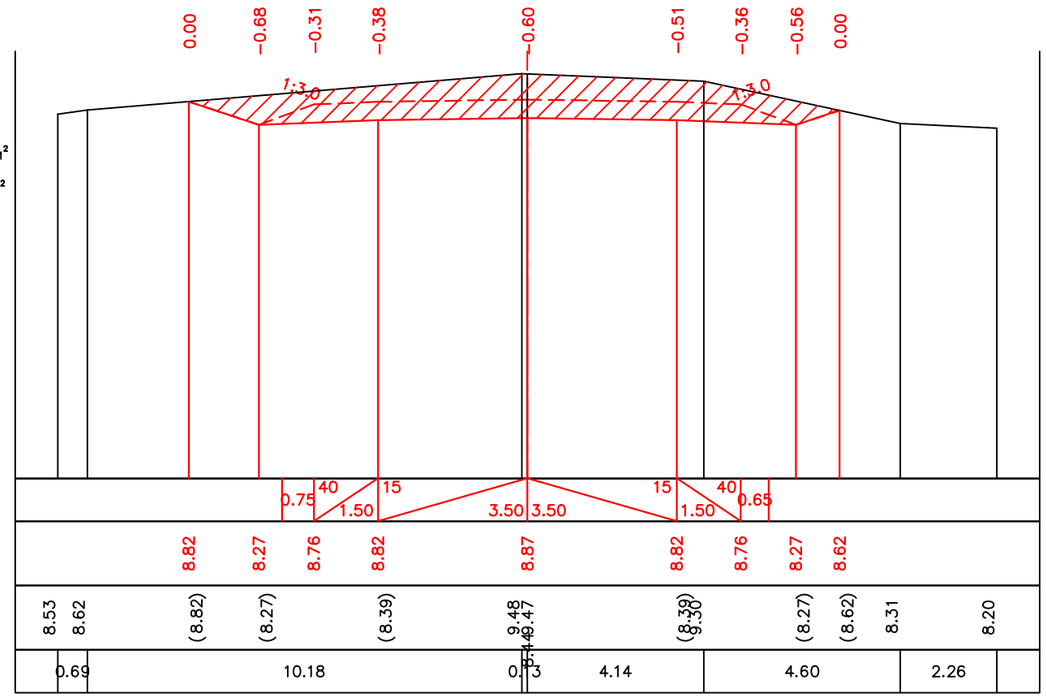

Проектные данные	Уклон, ‰, / Длина, м	
	Отметка земляного полотна, м	
Фактические данные	Отметка земли, м	
	Расстояние, м	

ПК.149+00.00

F выем. 9.46м²

F нас. 0.00м²

Масштаб:
Горизонтальный 1:100
H 1:100
Вертикальный 1:100
V 1:100

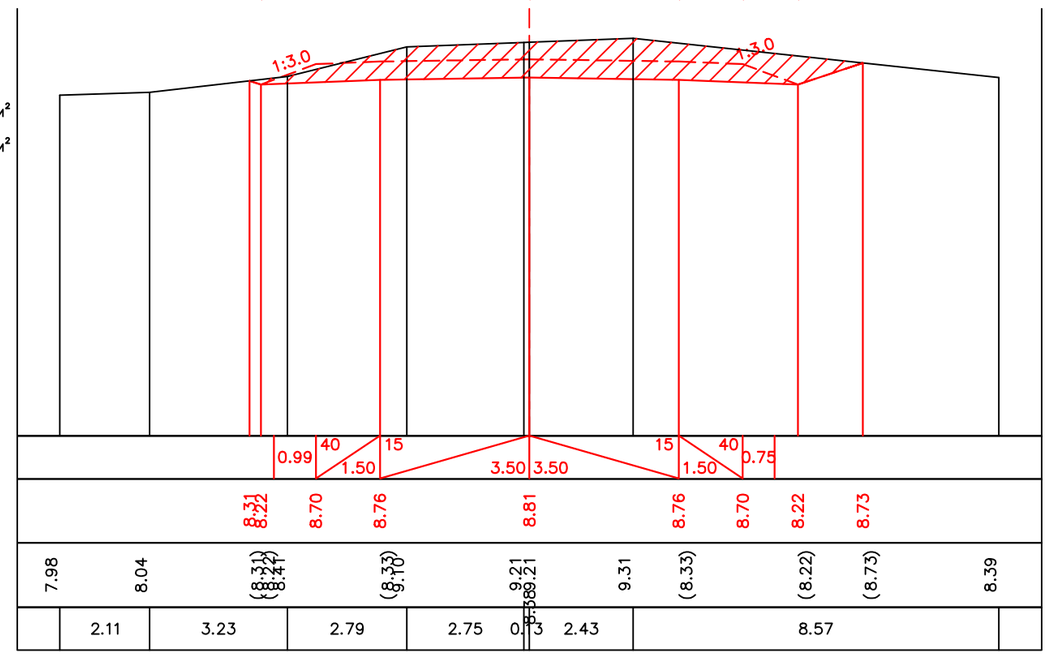

Проектные данные	Уклон, ‰, / Длина, м	
	Отметка земляного полотна, м	
Фактические данные	Отметка земли, м	
	Расстояние, м	

ПК.150+00.00

F выем. 8.86м²

F нас. 0.00м²

Масштаб:
Горизонтальный 1:100
H 1:100
Вертикальный 1:100
V 1:100

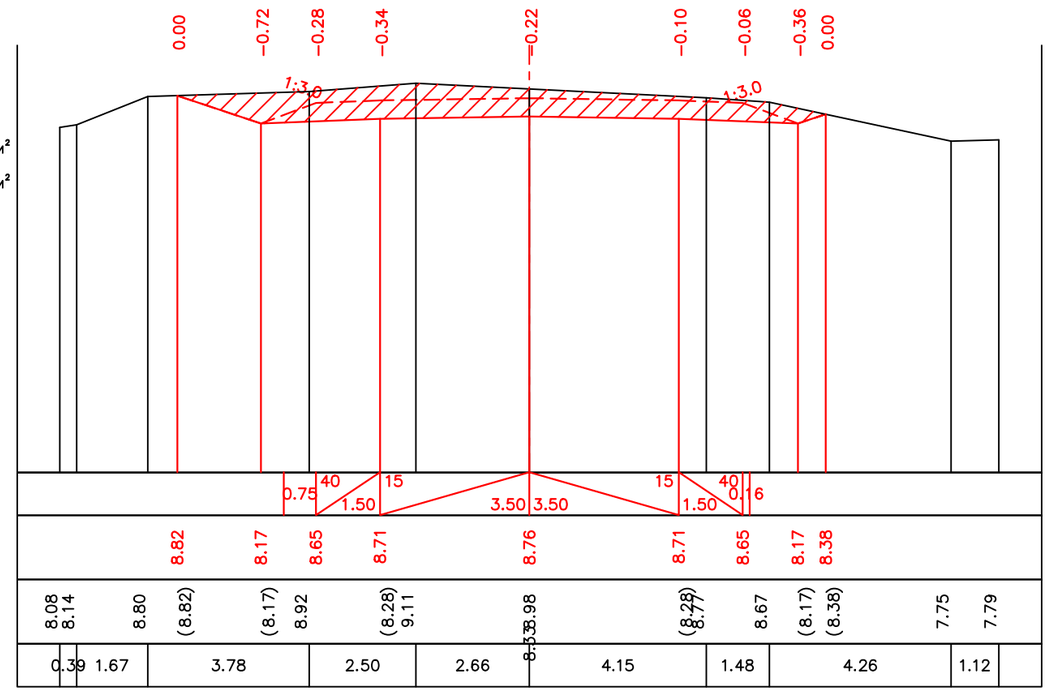

Проектные данные	Уклон, ‰, / Длина, м	
	Отметка земляного полотна, м	
Фактические данные	Отметка земли, м	
	Расстояние, м	

ПК.151+00.00

F выем. 6.28м²

F нас. 0.00м²

Масштаб:
Горизонтальный 1:100
H 1:100
Вертикальный 1:100
V 1:100

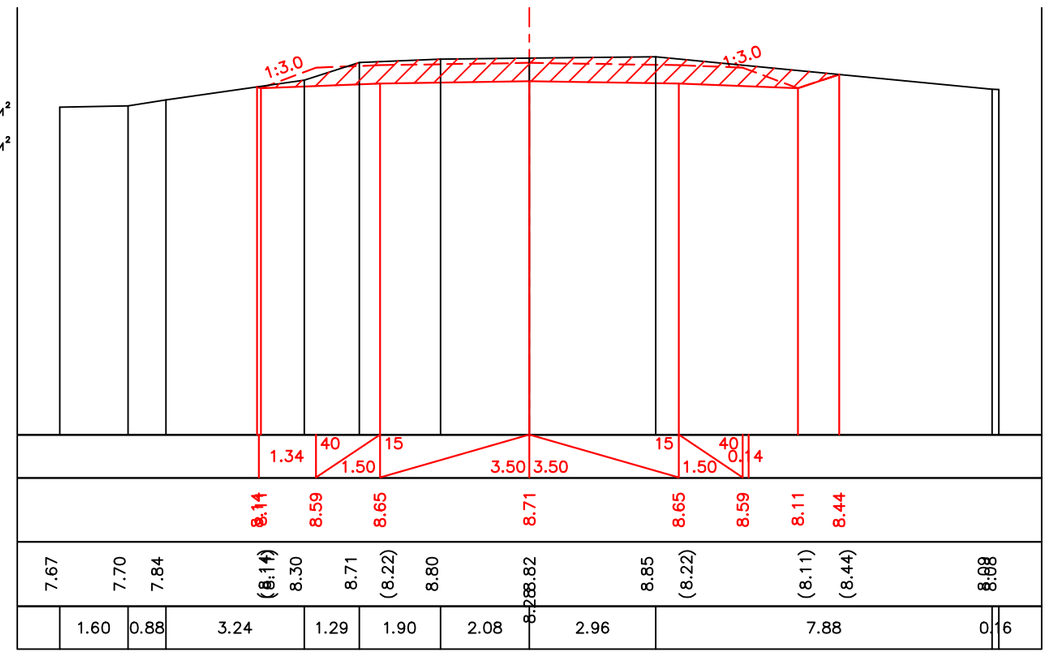

Проектные данные	Уклон, ‰, / Длина, м	
	Отметка земляного полотна, м	
Фактические данные	Отметка земли, м	
	Расстояние, м	

ПК.152+00.00

F выем. 5.51 м²

F нас. 0.26 м²

Масштаб:
Горизонтальный 1:100
H 1:100
Вертикальный 1:100
V 1:100

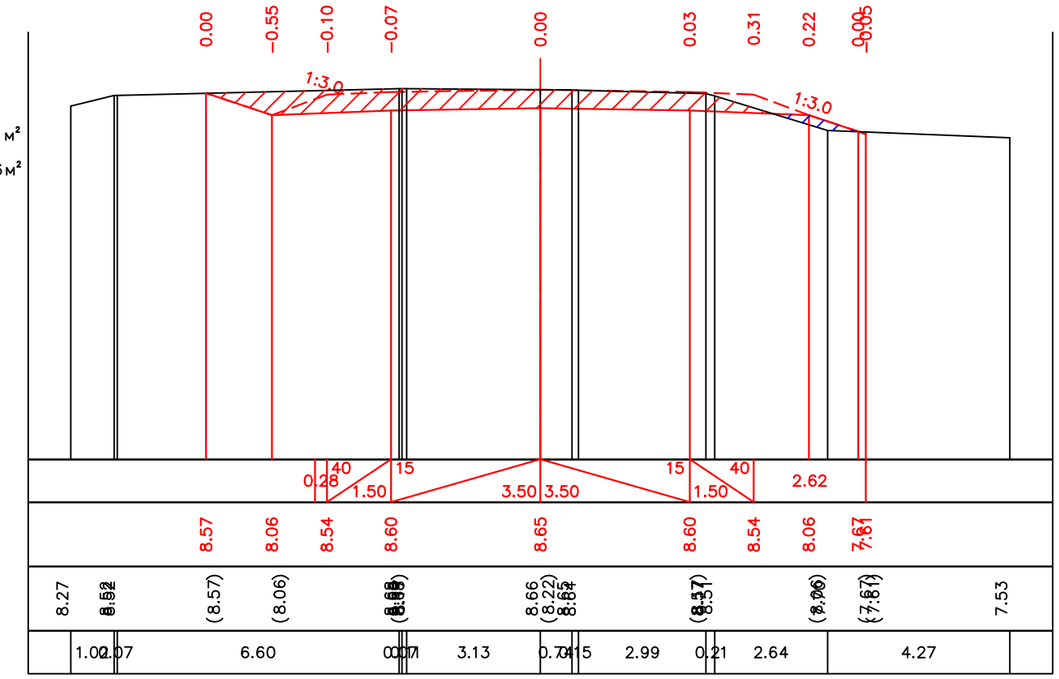

Проектные данные	Уклон, ‰, / Длина, м	
	Отметка земляного полотна, м	
Фактические данные	Отметка земли, м	
	Расстояние, м	

ПК.153+00.00

F выем. 4.91 м²

F нас. 0.15 м²

Масштаб:
Горизонтальный 1:100
H 1:100
Вертикальный 1:100
V 1:100

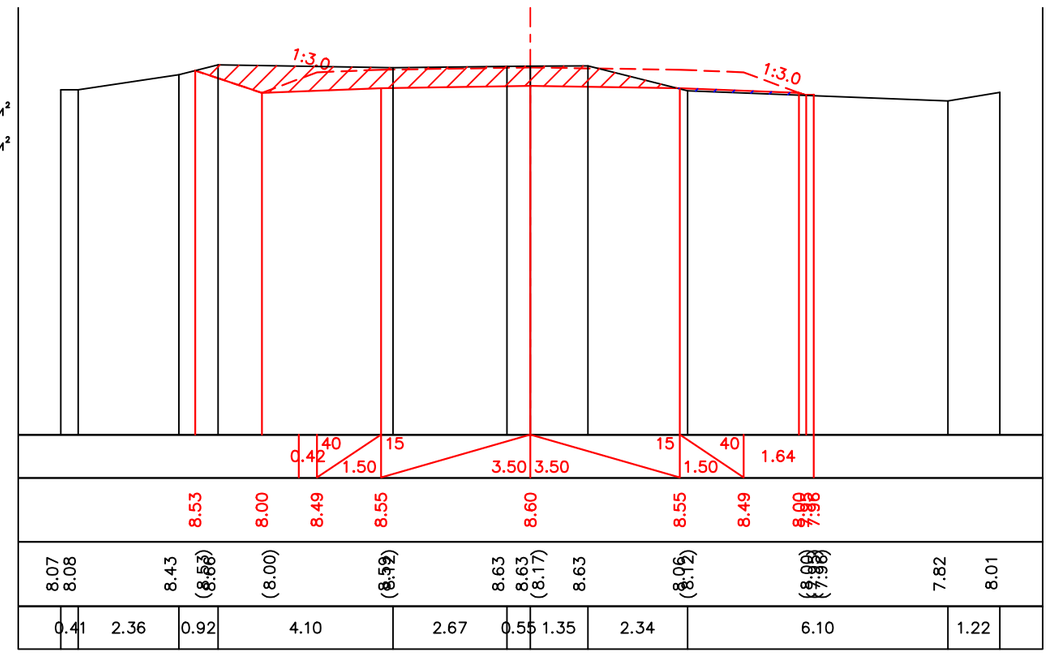

Проектные данные	Уклон, ‰, / Длина, м	
	Отметка земляного полотна, м	
Фактические данные	Отметка земли, м	
	Расстояние, м	

				П-00-23-11-АД	Лист
Лист	Nдок.	Подпись	Дата		77

ПК.154+00.00

F выем. 5.57м²

F нас. 0.58м²

Масштаб:
Горизонтальный 1:100
H 1:100
Вертикальный 1:100
V 1:100

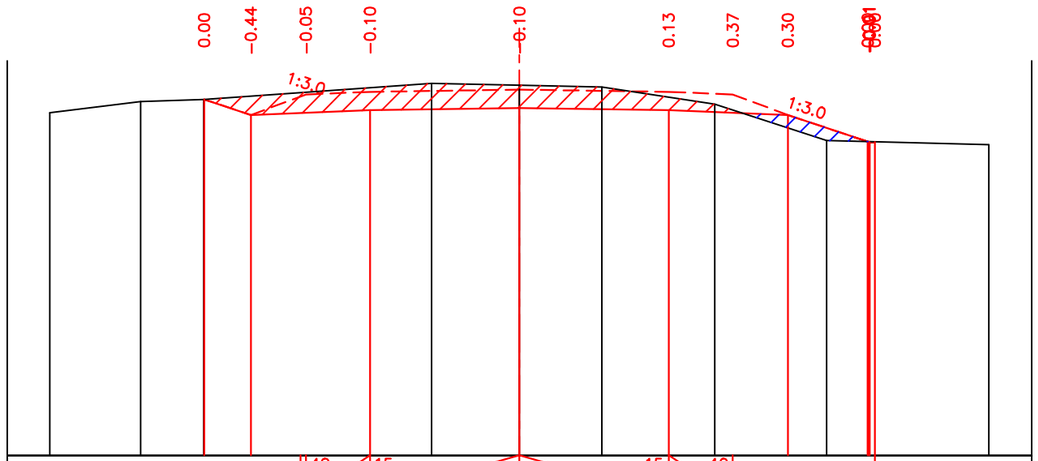

Проектные данные	Уклон, ‰, / Длина, м						0.13	40 / 3	1.50	15	3.50	3.50	15	1.50	40	3.33							
	Отметка земляного полотна, м				8.33	7.97	8.45		8.51		8.56		8.51		8.45	7.97	7.34						
Фактические данные	Отметка земли, м	8.02		8.29	8.33 (8.33)	(7.97)			(8.08)	8.71		8.67 (8.13)		8.62		(8.08) 8.22		(7.97) 7.37	(7.34) (7.94)		7.28		
	Расстояние, м		2.13		1.48		5.34				2.05		1.93		2.65		2.62			3.80			

ПК.155+00.00

F выем. 6.77м²

F нас. 0.86м²

Масштаб:
Горизонтальный 1:100
H 1:100
Вертикальный 1:100
V 1:100

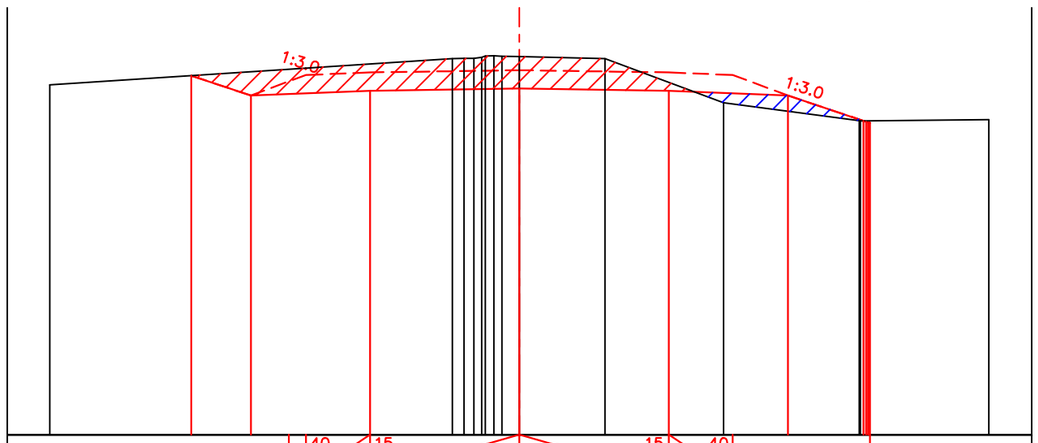

Проектные данные	Уклон, ‰, / Длина, м						0.40	40	1.50	15	3.50	3.50	15	1.50	40	3.21							
	Отметка земляного полотна, м				8.41	7.94	8.42		8.48		8.54		8.48		8.42	7.94	7.35						
Фактические данные	Отметка земли, м	8.19			(8.41)	(7.94)			(8.05)	8.81		8.85 (8.11)		8.81		(8.05) 7.77		(7.94)	7.35 (7.35)		7.38		
	Расстояние, м			9.43							2.01		2.78				3.18		0.02	3.01			

						Лист
				П-00-23-11-АД		78
Лист	Nдок.	Подпись	Дата			

ПК.156+00.00

F выем. 2.44м²

F нас. 0.69м²

Масштаб:
Горизонтальный 1:100
H 1:100
Вертикальный 1:100
V 1:100

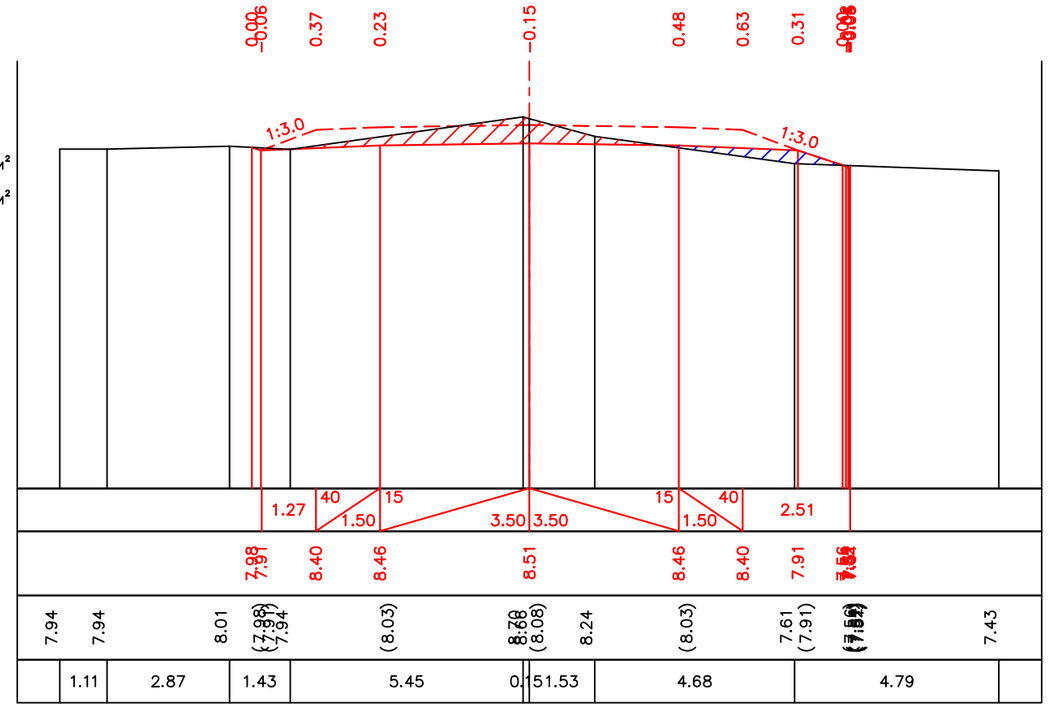

Проектные данные	Уклон, ‰, / Длина, м	
	Отметка земляного полотна, м	
Фактические данные	Отметка земли, м	
	Расстояние, м	

ПК.157+00.00

F выем. 2.66м²

F нас. 0.96м²

Масштаб:
Горизонтальный 1:100
H 1:100
Вертикальный 1:100
V 1:100

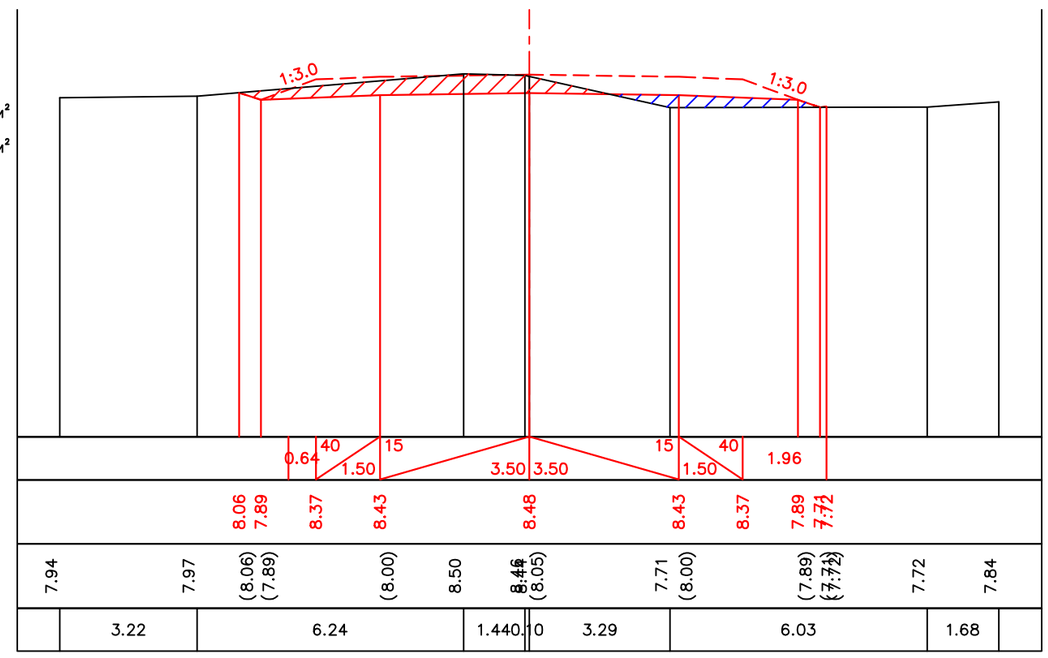

Проектные данные	Уклон, ‰, / Длина, м	
	Отметка земляного полотна, м	
Фактические данные	Отметка земли, м	
	Расстояние, м	

ПК.158+00.00

F выем. 2.92м²

F нас. 0.07м²

Масштаб:
Горизонтальный 1:100
H 1:100
Вертикальный 1:100
V 1:100

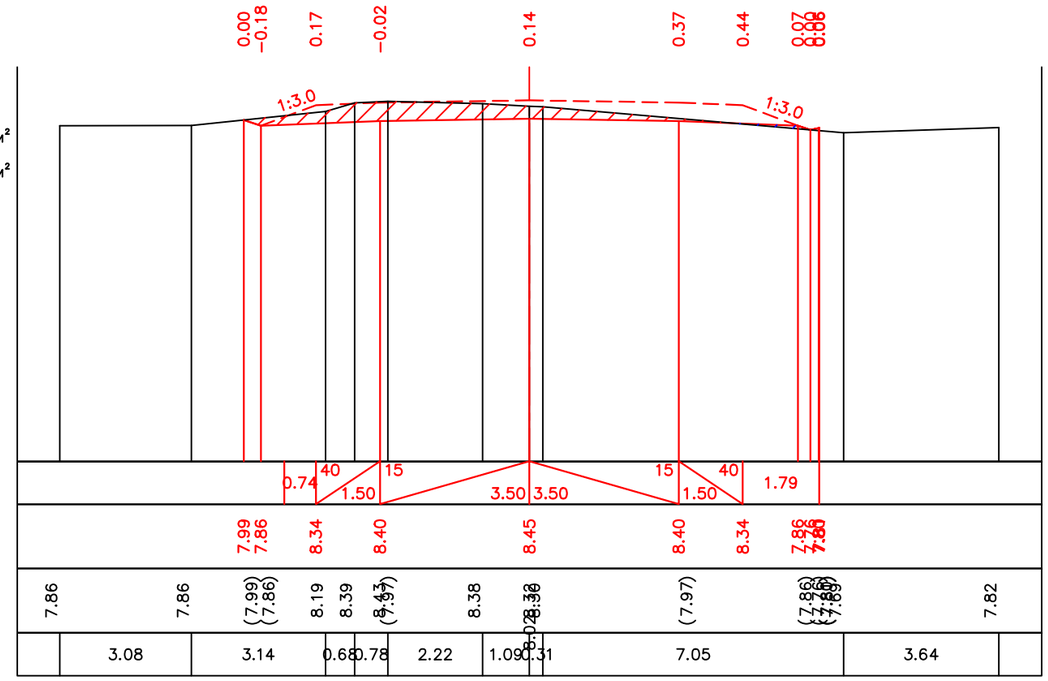

Проектные данные	Уклон, ‰, / Длина, м	0.74 / 40; 1.50 / 15; 3.50; 3.50 / 15; 1.50 / 40; 1.79
	Отметка земляного полотна, м	7.99, 7.86, 8.34, 8.40, 8.45, 8.40, 8.34, 7.86, 7.86
Фактические данные	Отметка земли, м	7.86, 7.86, (7.99), (7.86), 8.19, 8.39, 8.43, (7.97), 8.38, 8.38, 8.36, (7.97), (7.86), (7.99), 7.82
	Расстояние, м	3.08, 3.14, 0.68, 0.78, 2.22, 1.09, 0.31, 7.05, 3.64

ПК.159+00.00

F выем. 5.43м²

F нас. 0.00м²

Масштаб:
Горизонтальный 1:100
H 1:100
Вертикальный 1:100
V 1:100

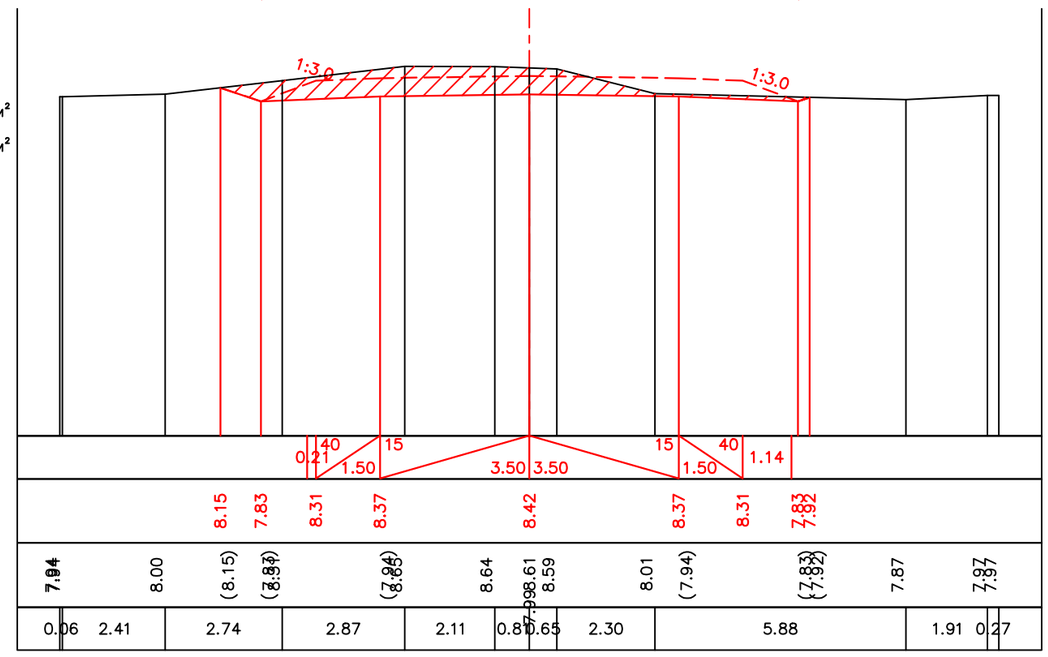

Проектные данные	Уклон, ‰, / Длина, м	0.21 / 40; 1.50 / 15; 3.50; 3.50 / 15; 1.50 / 40; 1.14
	Отметка земляного полотна, м	8.15, 7.83, 8.31, 8.37, 8.42, 8.37, 8.31, 7.83, 7.92
Фактические данные	Отметка земли, м	7.94, 8.00, (8.15), (7.83), 8.31, (7.94), 8.05, 8.64, 8.61, 8.59, 8.01, (7.94), (7.83), (7.92), 7.87, 7.97, 7.97
	Расстояние, м	0.06, 2.41, 2.74, 2.87, 2.11, 0.81, 0.65, 2.30, 5.88, 1.91, 0.27

ПК.160+00.00

F выем. 5.00м²

F нас. 0.00м²

Масштаб:
Горизонтальный 1:100
H 1:100
Вертикальный 1:100
V 1:100

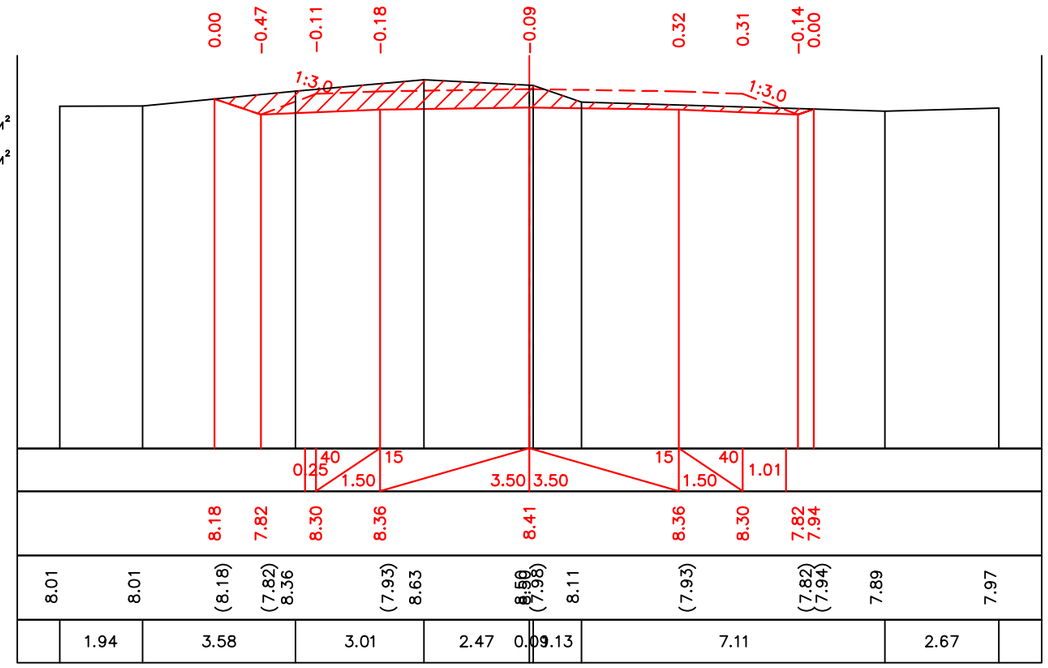

Проектные данные	Уклон, ‰, / Длина, м	
	Отметка земляного полотна, м	8.18 7.82 8.30 8.36 8.41 8.36 8.30 7.82 7.94
Фактические данные	Отметка земли, м	8.01 8.01 (8.18) (7.82) 8.36 (7.93) 8.63 8.50 (7.98) 8.11 (7.93) (7.82) (7.94) 7.89 7.97
	Расстояние, м	1.94 3.58 3.01 2.47 0.09 9.13 7.11 2.67

ПК.161+00.00

F выем. 6.25м²

F нас. 0.00м²

Масштаб:
Горизонтальный 1:100
H 1:100
Вертикальный 1:100
V 1:100

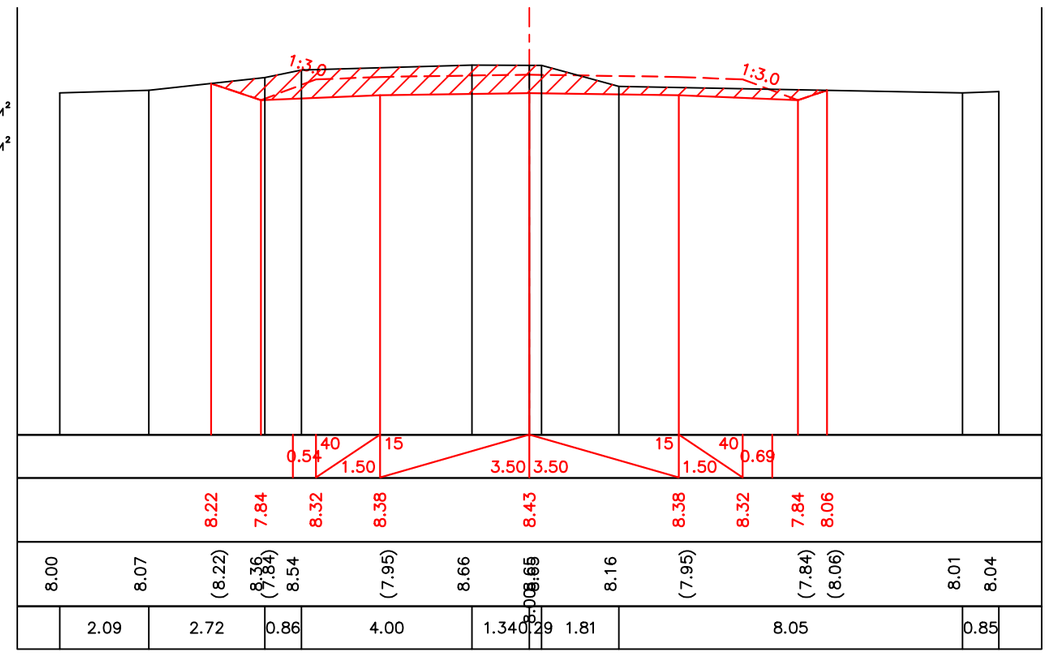

Проектные данные	Уклон, ‰, / Длина, м	
	Отметка земляного полотна, м	8.22 7.84 8.32 8.38 8.43 8.38 8.32 7.84 8.06
Фактические данные	Отметка земли, м	8.00 8.07 (8.22) 8.36 (7.84) 8.54 (7.95) 8.66 8.65 8.08 8.16 (7.95) (7.84) (8.06) 8.01 8.04
	Расстояние, м	2.09 2.72 0.86 4.00 1.34 0.29 1.81 8.05 0.85

ПК.162+00.00

F выем. 1.78м²

F нас. 0.43м²

Масштаб:
Горизонтальный 1:100
H 1:100
Вертикальный 1:100
V 1:100

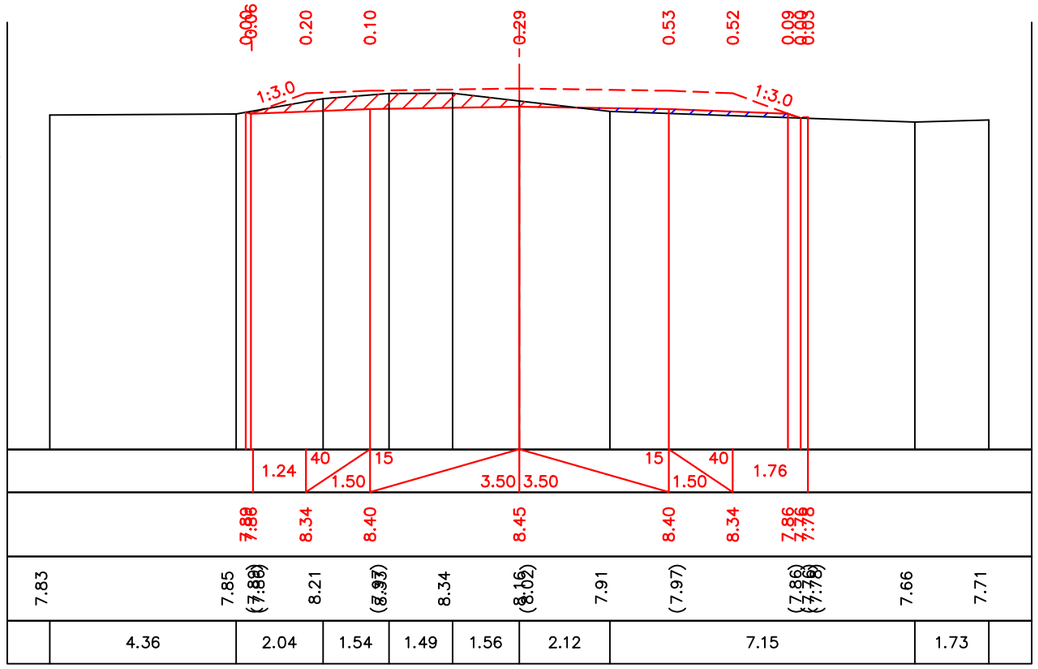

Проектные данные	Уклон, ‰, / Длина, м	
	Отметка земляного полотна, м	
Фактические данные	Отметка земли, м	
	Расстояние, м	

ПК.163+00.00

F выем. 1.96м²

F нас. 0.41м²

Масштаб:
Горизонтальный 1:100
H 1:100
Вертикальный 1:100
V 1:100

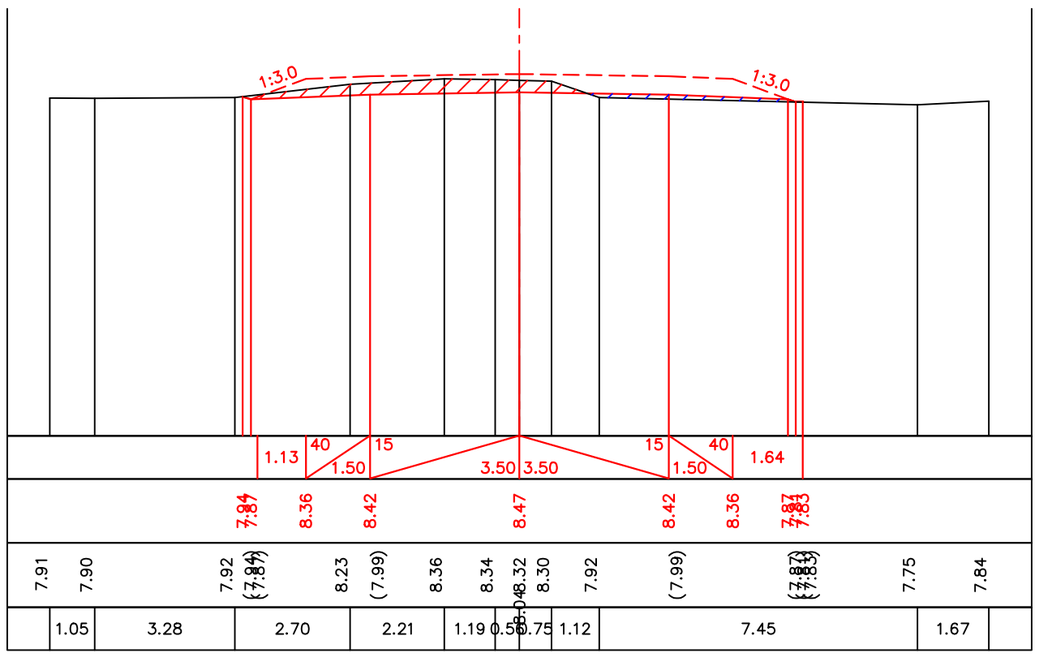

Проектные данные	Уклон, ‰, / Длина, м	
	Отметка земляного полотна, м	
Фактические данные	Отметка земли, м	
	Расстояние, м	

ПК.164+00.00

F выем. 2.84м²

F нас. 0.43м²

Масштаб:
Горизонтальный 1:100
H 1:100
Вертикальный 1:100
V 1:100

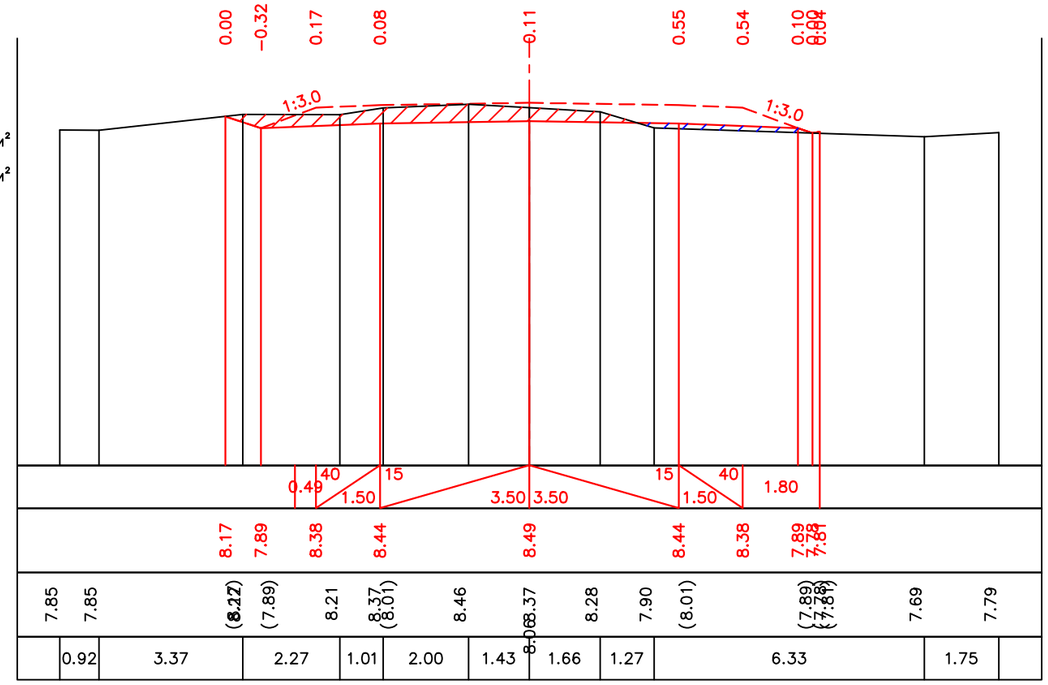

Проектные данные	Уклон, ‰, / Длина, м	
	Отметка земляного полотна, м	8.17 7.89 8.38 8.44 8.49 8.44 8.38 7.89 7.81
Фактические данные	Отметка земли, м	7.85 7.85 (8.27) (7.89) 8.21 8.37 (8.01) 8.46 8.37 8.28 7.90 (8.01) (7.89) (7.81) 7.69 7.79
	Расстояние, м	0.92 3.37 2.27 1.01 2.00 1.43 1.66 1.27 6.33 1.75

ПК.165+00.00

F выем. 6.61м²

F нас. 0.00м²

Масштаб:
Горизонтальный 1:100
H 1:100
Вертикальный 1:100
V 1:100

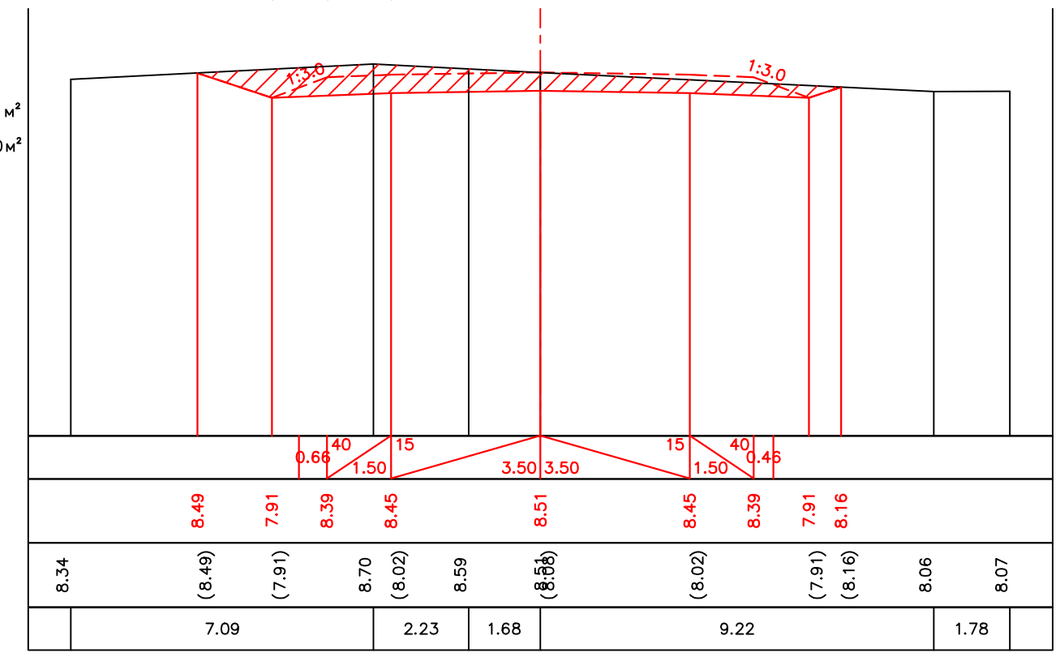

Проектные данные	Уклон, ‰, / Длина, м	
	Отметка земляного полотна, м	8.49 7.91 8.39 8.45 8.51 8.45 8.39 7.91 8.16
Фактические данные	Отметка земли, м	8.34 (8.49) (7.91) 8.70 (8.02) 8.59 8.51 (8.08) (8.02) (7.91) (8.16) 8.06 8.07
	Расстояние, м	7.09 2.23 1.68 9.22 1.78

ПК.166+00.00

F выем. 3.65м²

F нас. 0.28м²

Масштаб:
Горизонтальный 1:100
H 1:100
Вертикальный 1:100
V 1:100

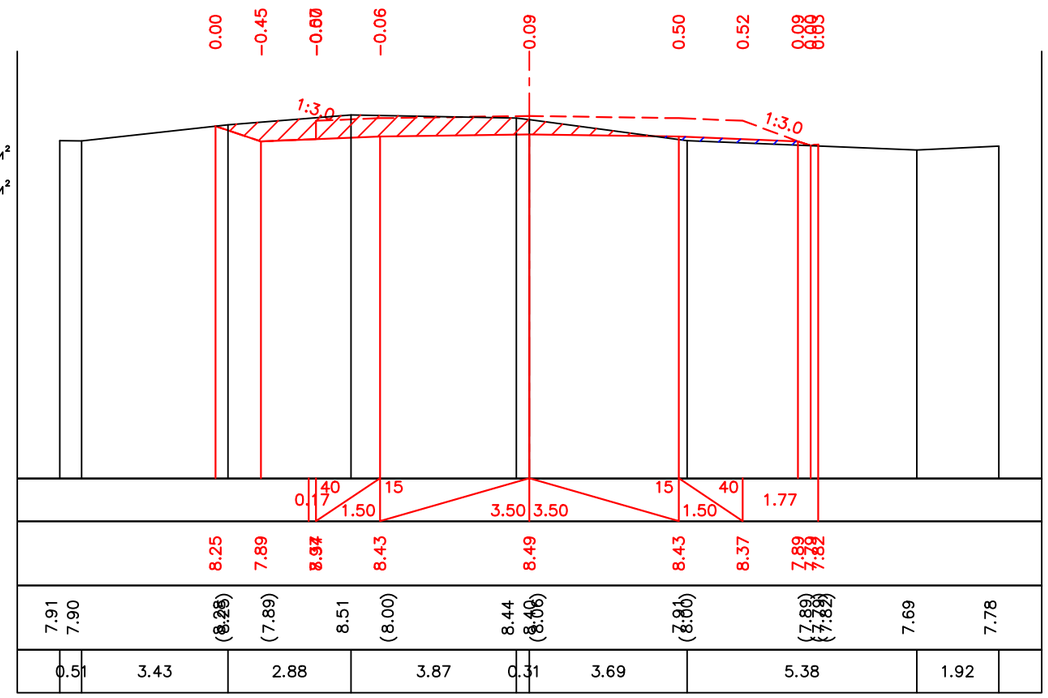

Проектные данные	Уклон, ‰, / Длина, м	
	Отметка земляного полотна, м	
Фактические данные	Отметка земли, м	
	Расстояние, м	

ПК.167+00.00

F выем. 1.93м²

F нас. 0.33м²

Масштаб:
Горизонтальный 1:100
H 1:100
Вертикальный 1:100
V 1:100

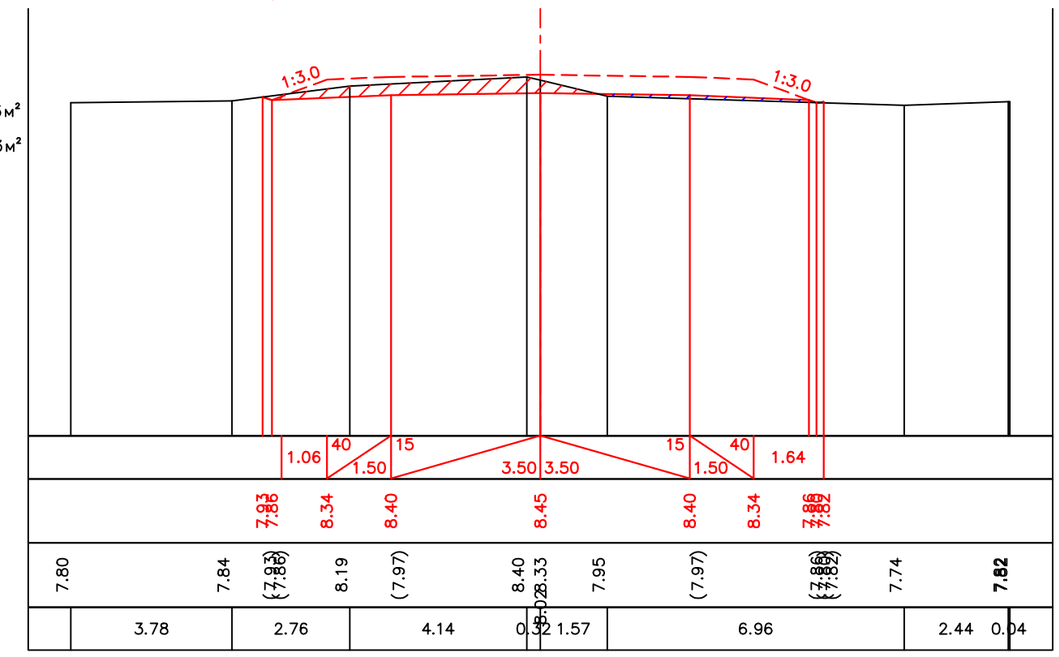

Проектные данные	Уклон, ‰, / Длина, м	
	Отметка земляного полотна, м	
Фактические данные	Отметка земли, м	
	Расстояние, м	

ПК.168+00.00

F выем. 4.66м²

F нас. 0.00м²

Масштаб:
Горизонтальный 1:100
H 1:100
Вертикальный 1:100
V 1:100

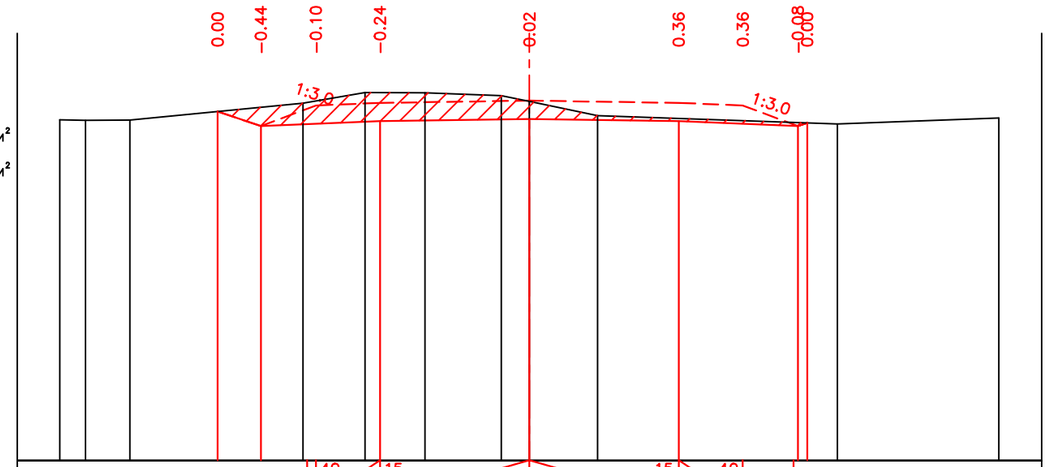

Проектные данные	Уклон, ‰, / Длина, м	0.20 / 40; 1.50 / 15; 3.50; 3.50; 15 / 1.50; 40 / 1.19
	Отметка земляного полотна, м	8.17; 7.83; 8.31; 8.37; 8.42; 8.37; 8.31; 7.83; 7.90
Фактические данные	Отметка земли, м	7.97; 7.96; 7.97; (8.17); (7.83); 8.36; 8.61; (7.94); 8.61; 8.54; 8.40; 8.07; (7.94); (7.83); (7.90); 7.88; 8.02
	Расстояние, м	0.60; 1.04; 4.06; 1.45; 1.40; 1.79; 0.66; 1.60; 5.61; 3.79

ПК.169+00.00

F выем. 5.64м²

F нас. 0.00м²

Масштаб:
Горизонтальный 1:100
H 1:100
Вертикальный 1:100
V 1:100

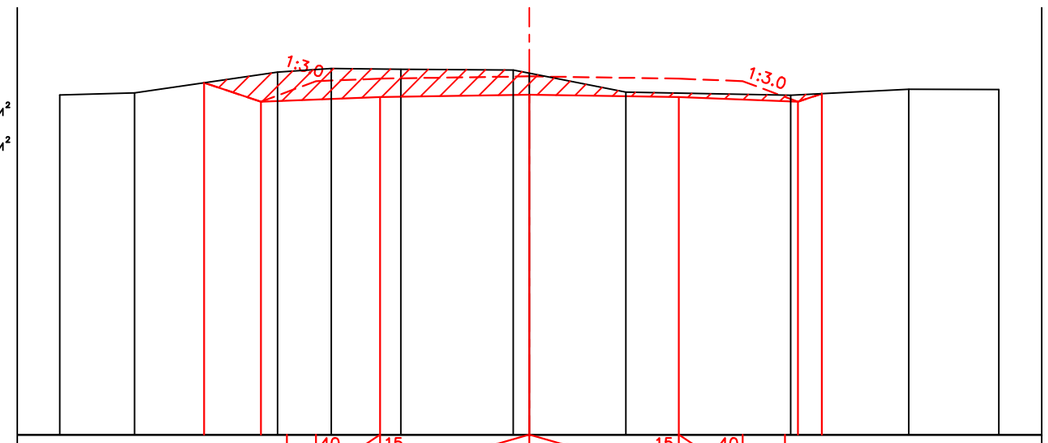

Проектные данные	Уклон, ‰, / Длина, м	0.68 / 40; 1.50 / 15; 3.50; 3.50; 15 / 1.50; 40 / 0.99
	Отметка земляного полотна, м	8.24; 7.80; 8.28; 8.34; 8.39; 8.34; 8.28; 7.80; 7.98
Фактические данные	Отметка земли, м	7.96; 8.00; (8.24); (7.80); 8.58; (7.96); 8.54; 8.47; 8.02; (7.91); 7.95; (7.80); (7.98); 8.09; 8.08
	Расстояние, м	1.75; 3.35; 1.26; 1.63; 2.63; 0.38; 2.26; 3.86; 2.77; 2.11

ПК.170+00.00

F выем. 2.02м²

F нас. 1.78м²

Масштаб:
Горизонтальный 1:100
H 1:100
Вертикальный 1:100
V 1:100

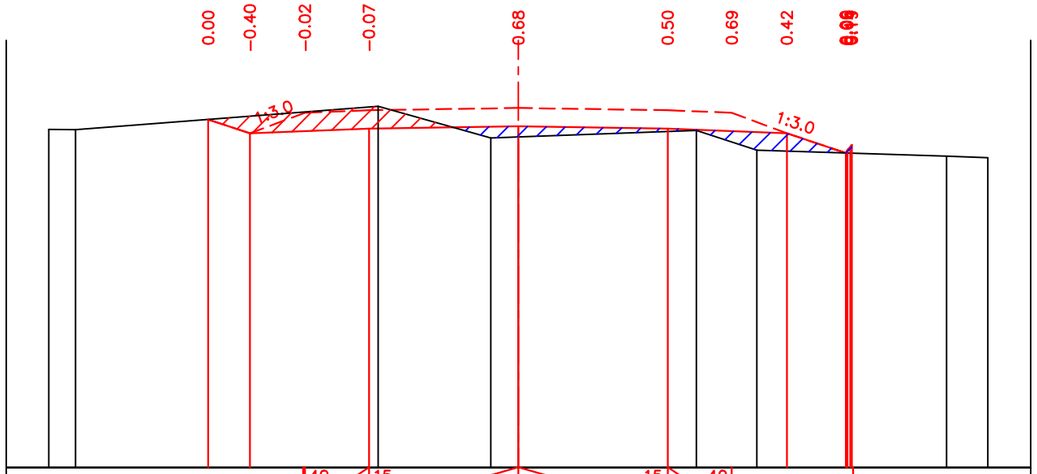

Проектные данные	Уклон, ‰, / Длина, м																							
	Отметка земляного полотна, м			8.15	7.82	8.30	8.36		8.41		8.36	8.30	7.82	7.54										
Фактические данные	Отметка земли, м	7.91	7.91	(8.15)	(7.82)	(8.45) (7.95)		7.71	7.74 (7.98)		(7.93) 7.89	7.42	(7.82)	(7.54) (7.98)		7.29	7.25							
	Расстояние, м	0.63		7.09			2.64	0.65		4.17		1.42		4.45			0.97							

ПК.171+00.00

F выем. 5.21м²

F нас. 0.00м²

Масштаб:
Горизонтальный 1:100
H 1:100
Вертикальный 1:100
V 1:100

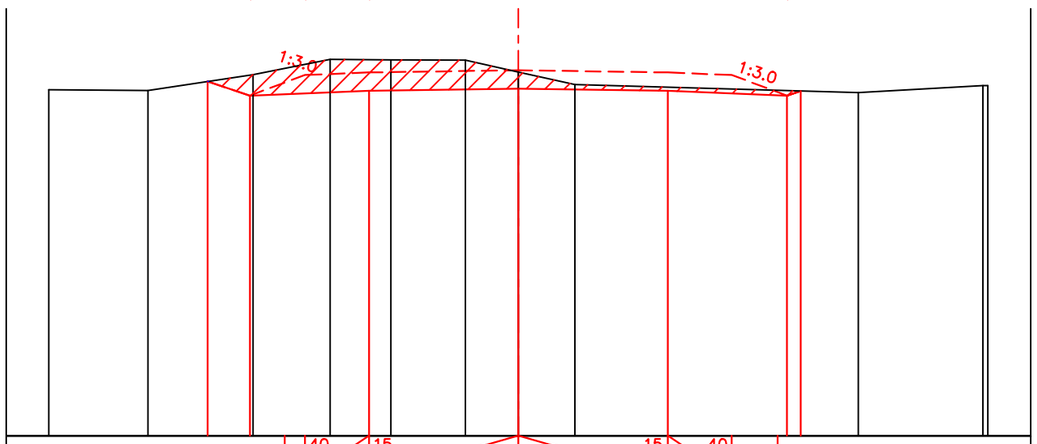

Проектные данные	Уклон, ‰, / Длина, м																							
	Отметка земляного полотна, м			8.29	7.96	8.45	8.51		8.56		8.51	8.45	7.96 8.07											
Фактические данные	Отметка земли, м	8.10	8.09	(8.29)	8.45 (7.96)	8.81	(8.08) (8.00)	8.79	8.53 (8.15)	8.22	(8.08)		(7.96) (8.07)	8.04		(8.20) 8.20								
	Расстояние, м		2.32	2.47		1.80	1.43	1.75	1.24	1.33		6.64				2.92	0.12							

				П-00-23-11-АД	Лист
Лист	Nдок.	Подпись	Дата		86

ПК.172+00.00

F выем. 5.27м²

F нас. 0.15м²

Масштаб:
Горизонтальный 1:100
H 1:100
Вертикальный 1:100
V 1:100

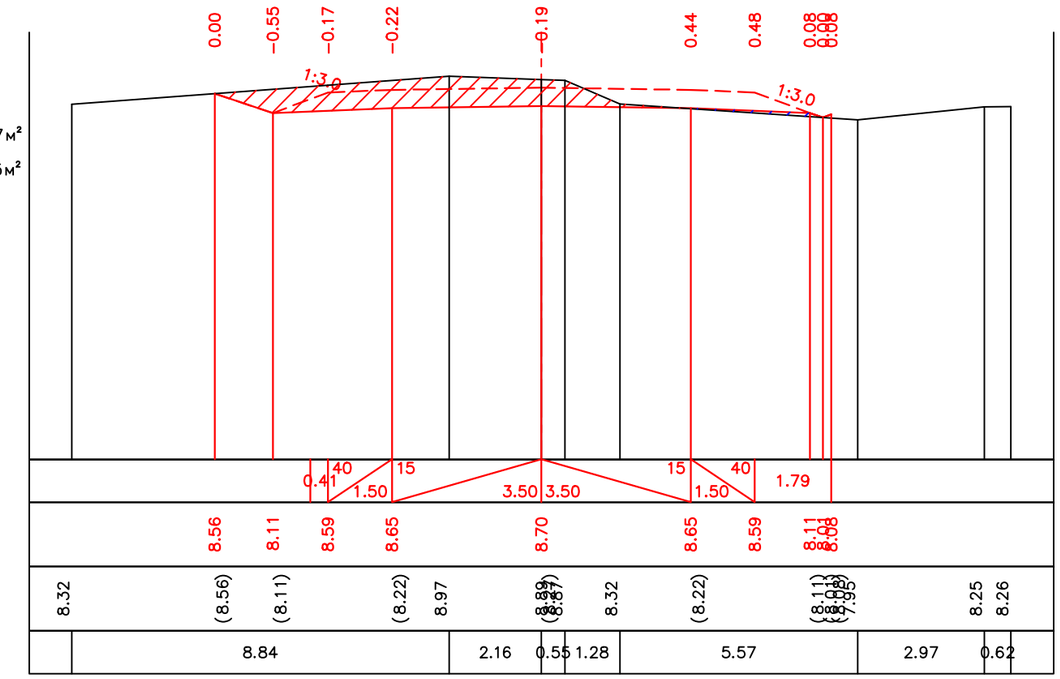

Проектные данные	Уклон, ‰, / Длина, м	
	Отметка земляного полотна, м	
Фактические данные	Отметка земли, м	
	Расстояние, м	

ПК.173+00.00

F выем. 3.80м²

F нас. 0.21м²

Масштаб:
Горизонтальный 1:100
H 1:100
Вертикальный 1:100
V 1:100

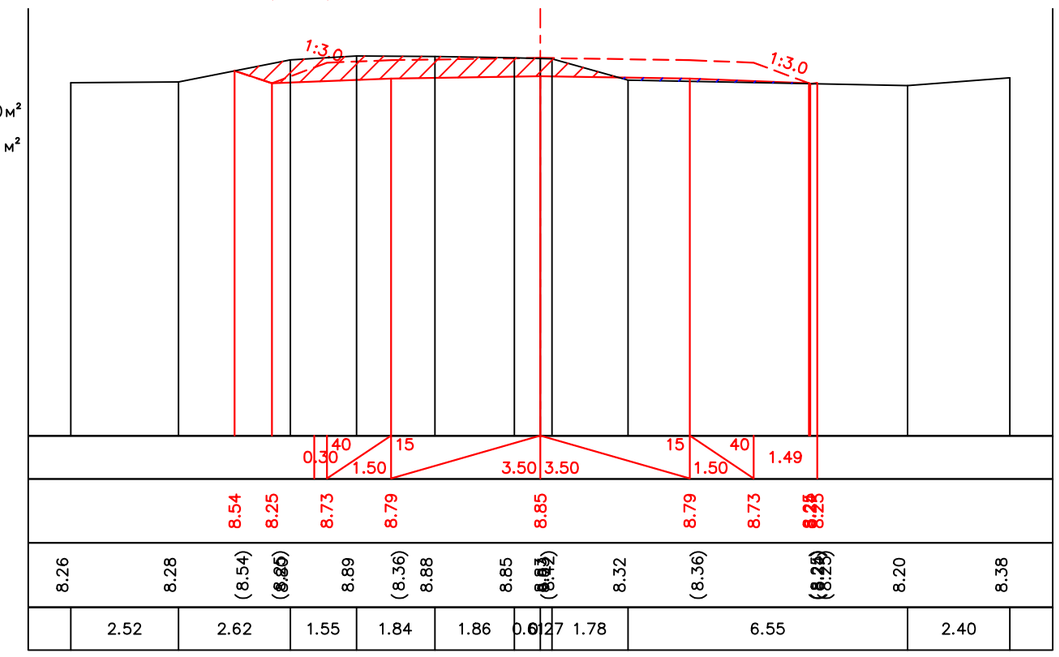

Проектные данные	Уклон, ‰, / Длина, м	
	Отметка земляного полотна, м	
Фактические данные	Отметка земли, м	
	Расстояние, м	

ПК.174+00.00

F выем. 4.02м²

F нас. 0.05м²

Масштаб:
Горизонтальный 1:100
H 1:100
Вертикальный 1:100
V 1:100

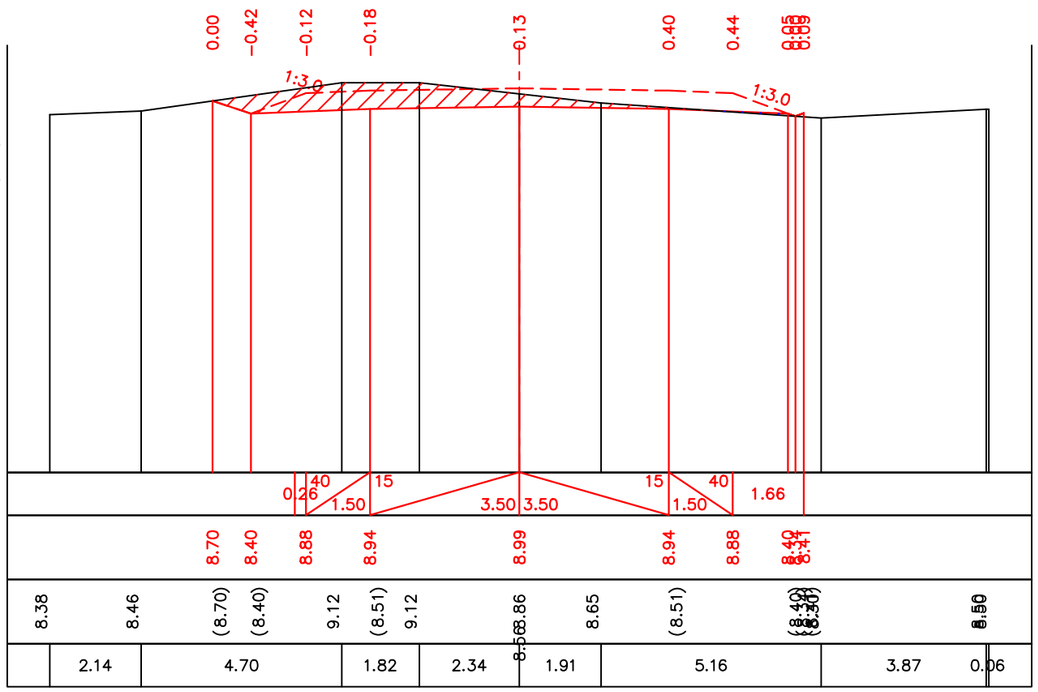

Проектные данные	Уклон, ‰, / Длина, м	
	Отметка земляного полотна, м	
Фактические данные	Отметка земли, м	
	Расстояние, м	

ПК.175+00.00

F выем. 1.62м²

F нас. 0.51м²

Масштаб:
Горизонтальный 1:100
H 1:100
Вертикальный 1:100
V 1:100

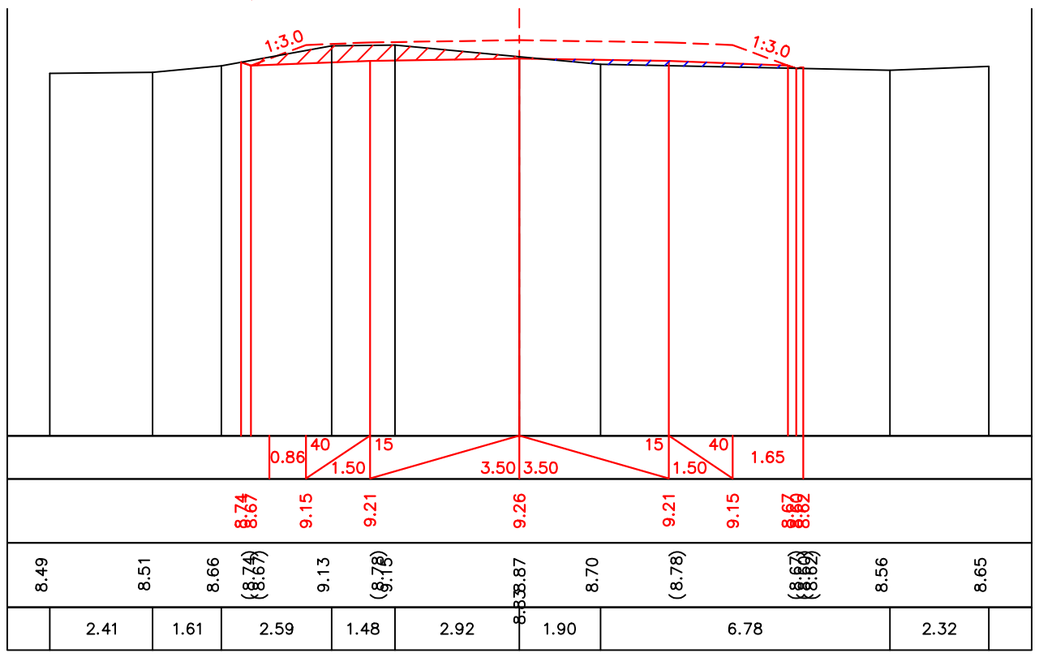

Проектные данные	Уклон, ‰, / Длина, м	
	Отметка земляного полотна, м	
Фактические данные	Отметка земли, м	
	Расстояние, м	

ПК.176+00.00

F выем. 0.43м²

F нас. 2.44м²

Масштаб:
Горизонтальный 1:100
H 1:100
Вертикальный 1:100
V 1:100

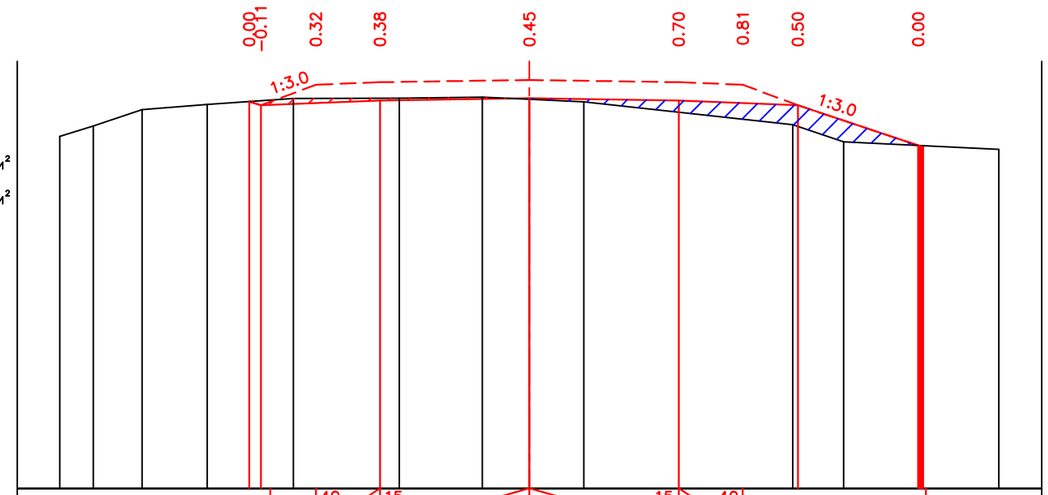

Проектные данные: Уклон, ‰, / Длина, м														
Проектные данные: Отметка земляного полотна, м														
Фактические данные: Отметка земли, м	8.24	8.49	8.86	8.99	(9.06) (8.97) 9.13	(9.08)	9.16	9.11	9.05	(9.08)	8.51 (8.97)	8.11	(0.00)	7.94
Фактические данные: Расстояние, м		0.78	1.14	1.53	2.02	2.48	1.94	1.10	1.28	4.89	1.19	3.64		

ПК.177+00.00

F выем. 0.01м²

F нас. 5.16м²

Масштаб:
Горизонтальный 1:100
H 1:100
Вертикальный 1:100
V 1:100

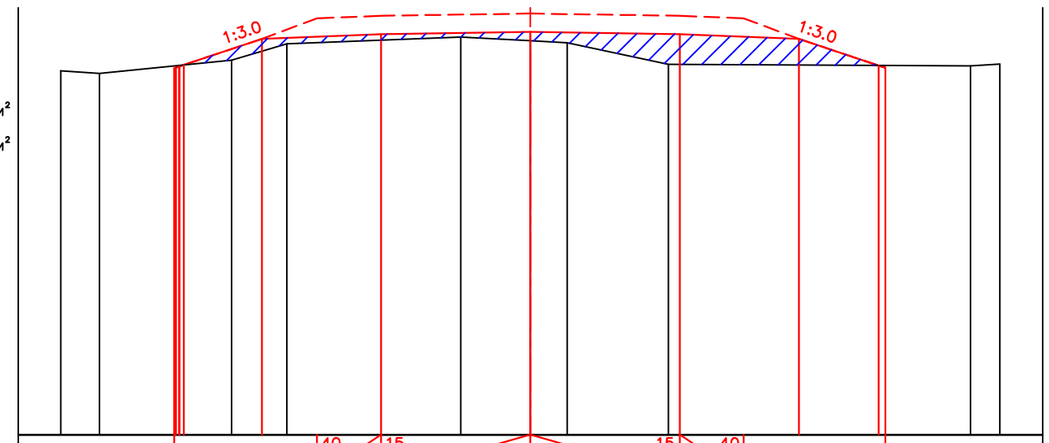

Проектные данные: Уклон, ‰, / Длина, м													
Проектные данные: Отметка земляного полотна, м													
Фактические данные: Отметка земли, м	8.52	8.46	(8.66) (8.66)	8.77	(9.27) 9.15	(9.38)	9.31	9.23	9.18	8.67 (9.38)	(9.27)	(8.65) (8.59)	8.63	8.68
Фактические данные: Расстояние, м		0.91	3.09	1.29	4.07	1.63	0.86	2.37	7.08				0.69

F выем. 0.01 м²

F нас. 9.71 м²

Масштаб:
Горизонтальный 1:100
H 1:100
Вертикальный 1:100
V 1:100

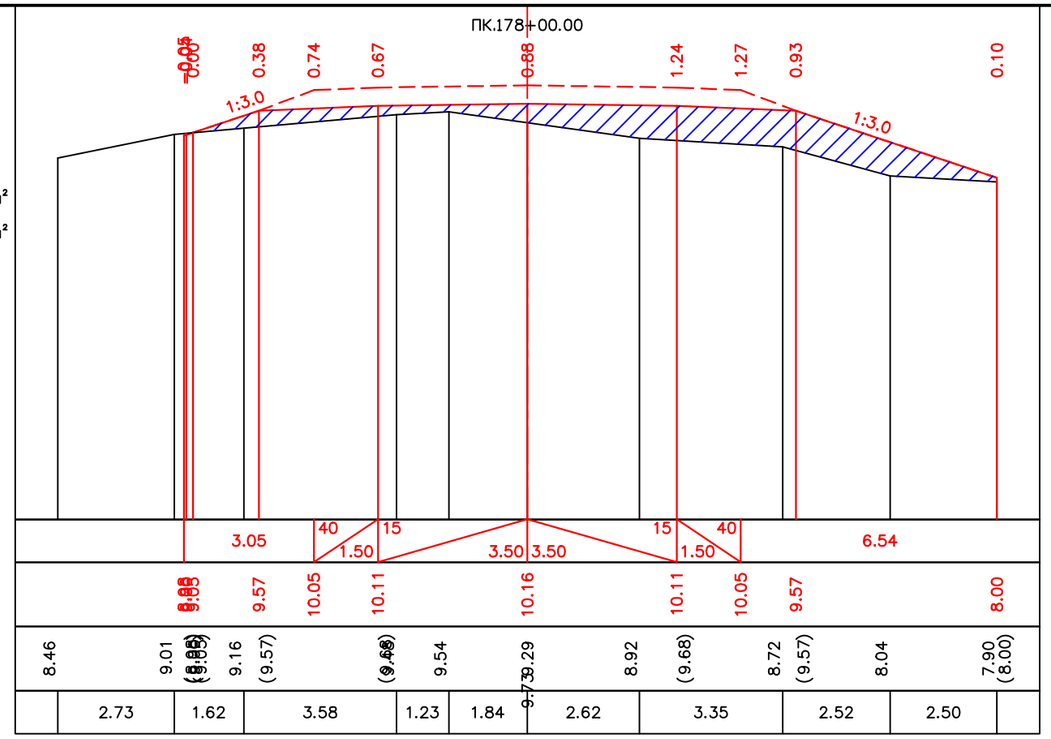

Проектные данные	Уклон, ‰, / Длина, м		3.05	40 / 1.50	15	3.50	3.50	15	40 / 1.50	6.54		
	Отметка земляного полотна, м		9.57	10.05	10.11	10.16		10.11	10.05	9.57	8.00	
Фактические данные	Отметка земли, м	8.46	9.01	9.16	(9.57)	9.54	9.29	8.92	(9.68)	8.72	(9.57)	8.04	7.90 (8.00)
	Расстояние, м		2.73	1.62	3.58	1.23	1.84	2.62	3.35	2.52	2.50	

F выем. 0.00 м²

F нас. 12.95 м²

Масштаб:
Горизонтальный 1:100
H 1:100
Вертикальный 1:100
V 1:100

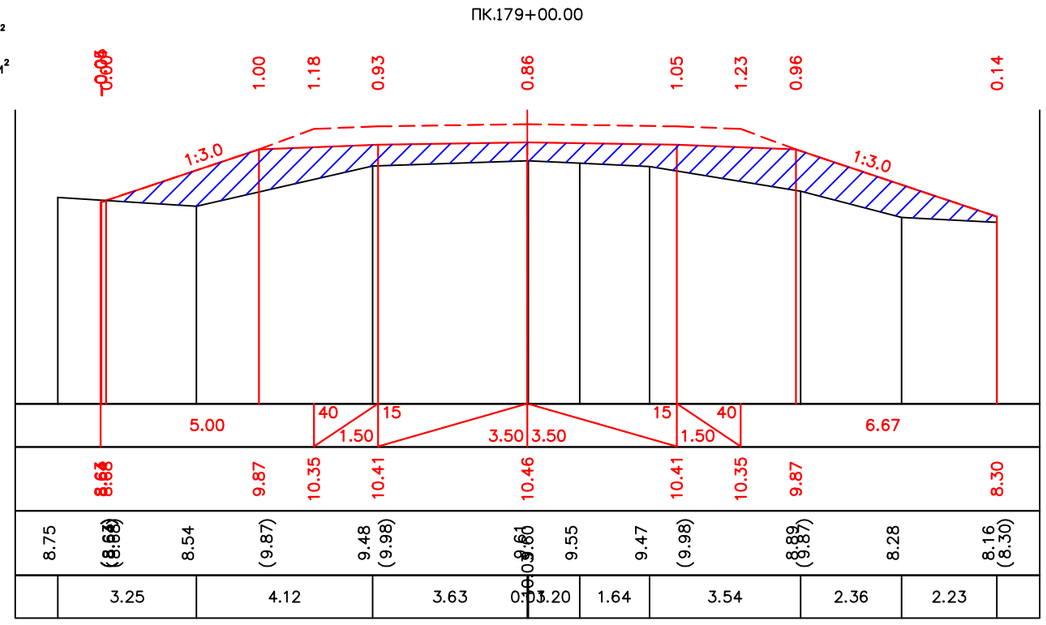

Проектные данные	Уклон, ‰, / Длина, м		5.00	40 / 1.50	15	3.50	3.50	15	40 / 1.50	6.67		
	Отметка земляного полотна, м		9.87	10.35	10.41	10.46		10.41	10.35	9.87	8.30	
Фактические данные	Отметка земли, м	8.75	8.54	(9.87)	9.48 (9.98)	9.61	9.55	9.47	(9.98)	8.89 (9.87)	8.28	8.16 (8.30)
	Расстояние, м		3.25	4.12	3.63	3.20	1.64	3.54		2.36	2.23	

ПК.180+00.00

F выем. 2.29м²

F нас. 0.00м²

Масштаб:
Горизонтальный 1:100
H 1:100
Вертикальный 1:100
V 1:100

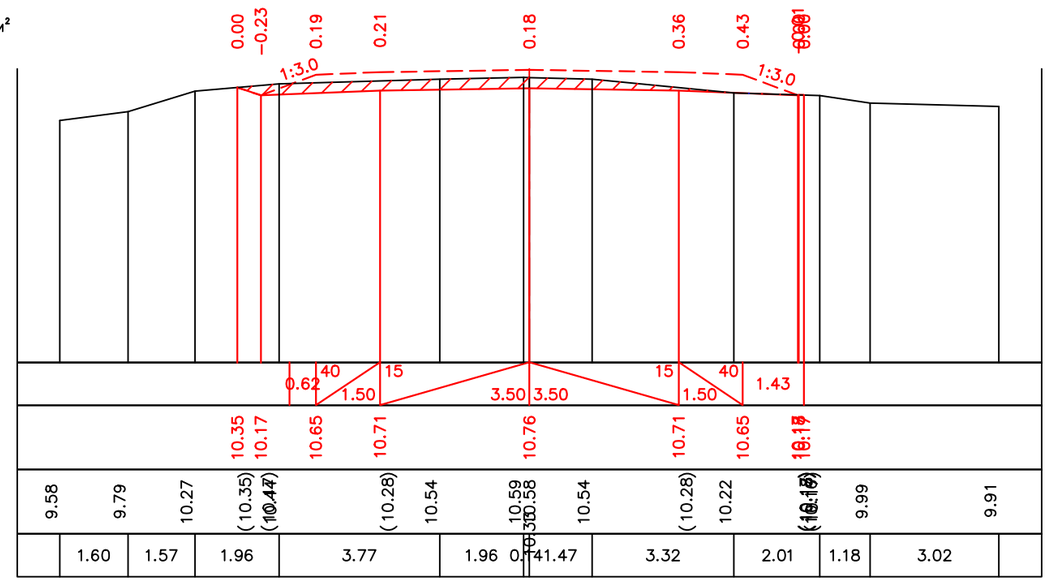

Проектные данные	Уклон, ‰, / Длина, м	
	Отметка земляного полотна, м	
Фактические данные	Отметка земли, м	
	Расстояние, м	

ПК.181+00.00

F выем. 6.89м²

F нас. 0.00м²

Масштаб:
Горизонтальный 1:100
H 1:100
Вертикальный 1:100
V 1:100

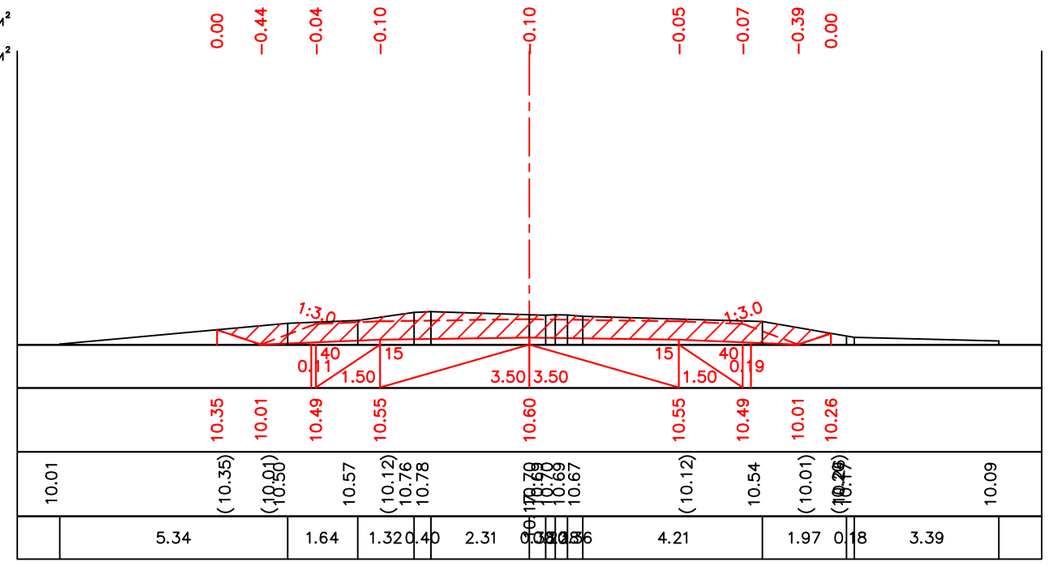

Проектные данные	Уклон, ‰, / Длина, м	
	Отметка земляного полотна, м	
Фактические данные	Отметка земли, м	
	Расстояние, м	

ПК.182+00.00

F выем. 6.17м²

F нас. 0.00м²

Масштаб:
Горизонтальный 1:100
H 1:100
Вертикальный 1:100
V 1:100

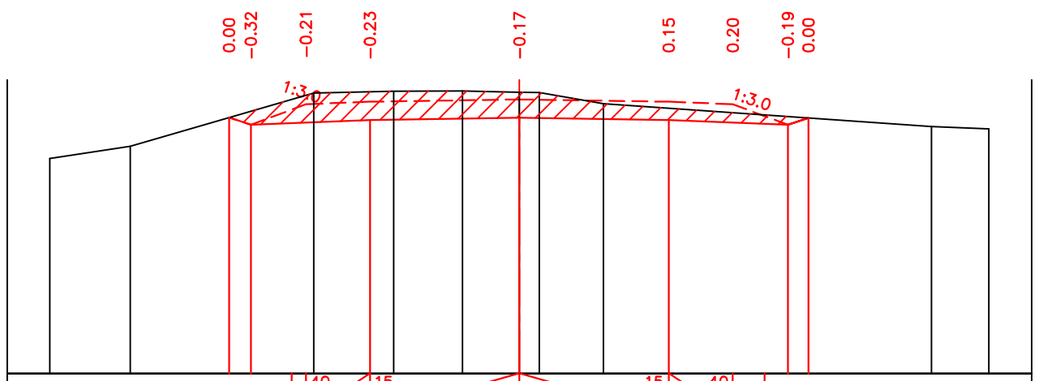

Проектные данные	Уклон, ‰, / Длина, м			0.33 40 1.50 15				3.50 3.50			15 1.50 40 0.75					
	Отметка земляного полотна, м			9.90 9.73	10.22	10.28		10.33			10.28	10.22	9.73 9.90			
Фактические данные	Отметка земли, м	8.95	9.23	(9.90) (9.73)	10.48	(9.85) (9.52)	10.53	10.50 (9.40)		10.23	(9.85)		(9.73) (9.90)		9.69	9.64
	Расстояние, м		1.89	4.30		1.88	1.61	1.33	0.47	1.50	7.69				1.34	

ПК.183+00.00

F выем. 3.68м²

F нас. 0.74м²

Масштаб:
Горизонтальный 1:100
H 1:100
Вертикальный 1:100
V 1:100

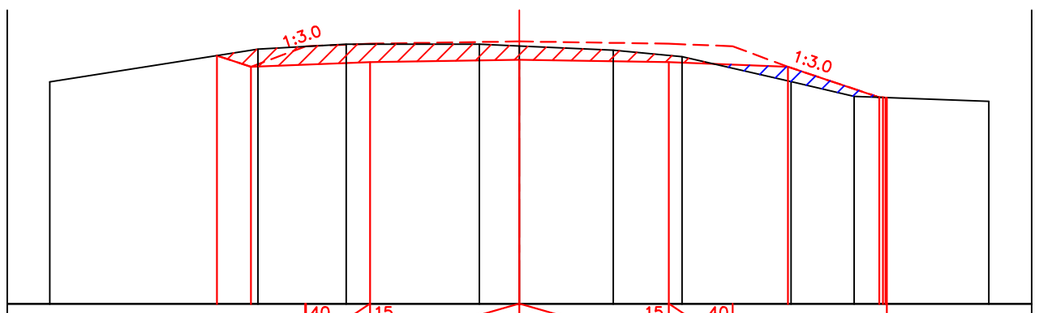

Проектные данные	Уклон, ‰, / Длина, м			0.02 40 1.50 15				3.50 3.50			15 1.50 40		3.61			
	Отметка земляного полотна, м			9.73 9.46	9.95	10.01		10.06			10.01	9.95	9.46			
Фактические данные	Отметка земли, м	9.11		(9.73) 9.88 (9.46)	9.99	(9.58)	9.99	9.95		9.86			9.11 (9.46)	8.77		8.66
	Расстояние, м		4.88		2.06	3.12	0.93	2.20		1.61	2.56		1.48	3.16		

				П-00-23-11-АД	Лист
Лист	Nдок.	Подпись	Дата		92

ПК.184+00.00

Масштаб:
Горизонтальный 1:100
H 1:100
Вертикальный 1:100
V 1:100

F выем. 0.53м²
F нас. 2.12м²

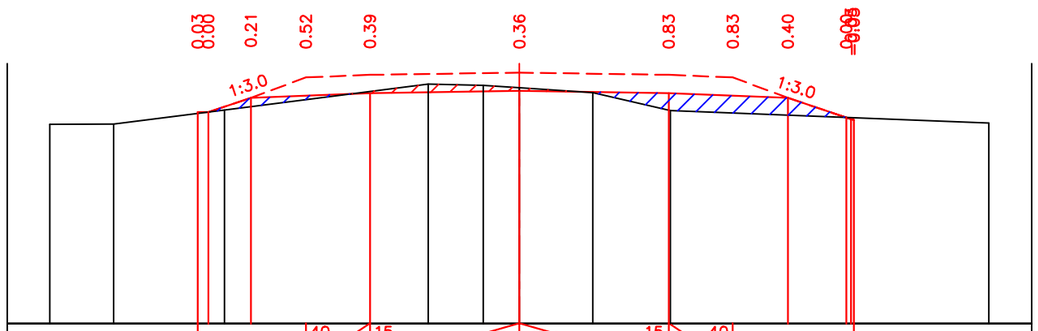

Проектные данные	Уклон, ‰, / Длина, м									2.53	40	15				3.50	3.50			15	40		2.83						
											1.50										1.50								
	Отметка земляного полотна, м	8.86	8.86			9.19		9.67		9.73					9.79				9.73		9.67		9.19		8.74	8.74			
Фактические данные	Отметка земли, м	8.57	8.58	(8.86)	(8.86)	(9.19)			(9.30)		9.52	9.49	9.43	9.32				8.90	(9.30)				(9.19)		(8.74)	(8.74)		8.61	
	Расстояние, м		1.49	2.60		4.77					1.29	0.85	1.72	1.82				7.46											

ПК.185+00.00

Масштаб:
Горизонтальный 1:100
H 1:100
Вертикальный 1:100
V 1:100

F выем. 3.45м²
F нас. 0.45м²

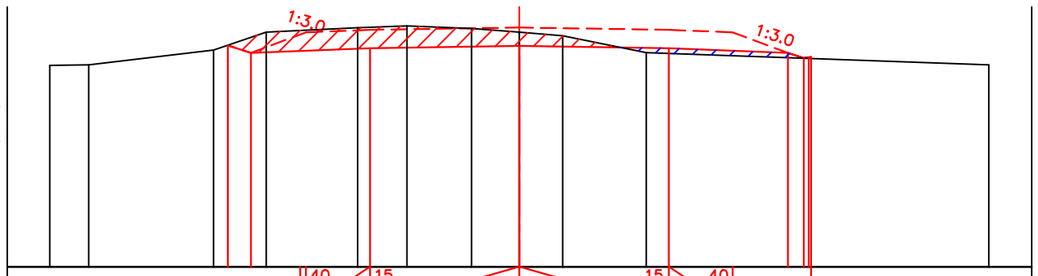

Проектные данные	Уклон, ‰, / Длина, м									0.14	40	15				3.50	3.50			15	40		1.84						
											1.50										1.50								
	Отметка земляного полотна, м					9.10	8.92	9.40		9.46					9.52				9.46		9.40		8.92	8.92					
Фактические данные	Отметка земли, м	8.63	8.64			8.99	(9.10)	(8.92)		9.51	(9.03)	9.56	9.50			9.41	9.33		8.93	(9.03)			(8.92)	(8.92)				8.65	
	Расстояние, м		0.91	2.92		1.23		2.14		1.15		1.52	1.12	1.02			1.95						8.03						

				П-00-23-11-АД	Лист
Лист	Nдок.	Подпись	Дата		93

ПК.186+00.00

Масштаб:
Горизонтальный 1:100
H 1:100
Вертикальный 1:100
V 1:100

F выем. 3.08 м²
F нас. 0.49 м²

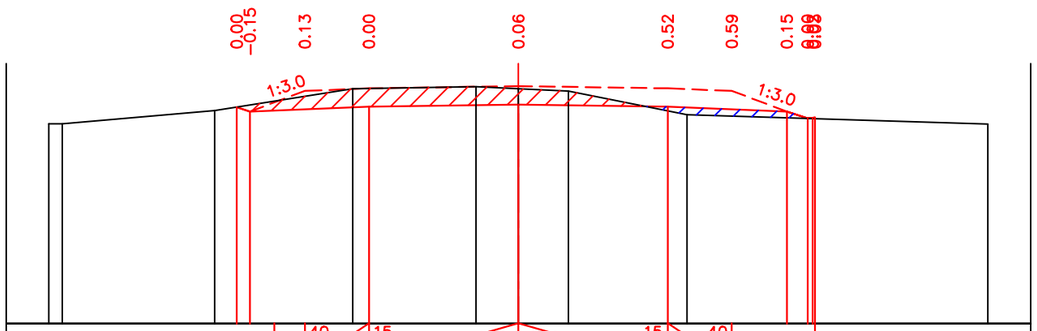

Проектные данные: Уклон, ‰, / Длина, м			0.72 / 40	1.50 / 15		3.50	3.50		15 / 1.50	40 / 1.95							
Проектные данные: Отметка земляного полотна, м			8.98 8.88	9.36	9.42		9.47		9.42	9.36	8.88 8.71						
Фактические данные: Отметка земли, м	8.59 8.59		8.90	(8.98) (8.88)	9.41	(8.99)	9.46	9.41	9.35	(8.99)	(8.88) (8.71)		8.58				
Фактические данные: Расстояние, м	0.31	3.57		3.23		2.88		0.99	1.17	2.78		7.05					

ПК.187+00.00

Масштаб:
Горизонтальный 1:100
H 1:100
Вертикальный 1:100
V 1:100

F выем. 3.31 м²
F нас. 0.63 м²

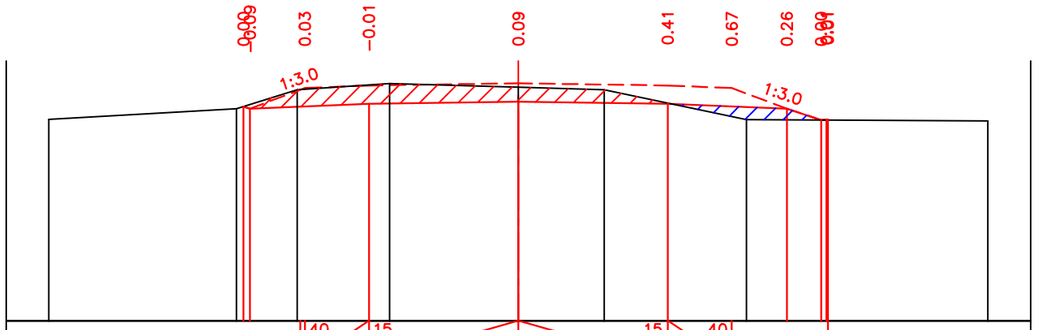

Проектные данные: Уклон, ‰, / Длина, м			0.11 / 40	1.50 / 15		3.50	3.50		15 / 1.50	40 / 2.25							
Проектные данные: Отметка земляного полотна, м			8.87 8.88	9.36	9.42		9.48		9.42	9.36	8.88	8.61					
Фактические данные: Отметка земли, м	8.63		8.88 (8.87) (8.88)	9.32	(8.99) (8.97)		9.38	9.32	(8.99)	8.62	(8.88)	(8.61) (8.62)	8.60				
Фактические данные: Расстояние, м		4.39		1.43	2.16	3.02		2.01	3.33		5.66						

				П-00-23-11-АД	Лист
Лист	Nдок.	Подпись	Дата		94

ПК.188+00.00

Масштаб:
Горизонтальный 1:100
H 1:100
Вертикальный 1:100
V 1:100

F выем. 3.82м²
F нас. 0.32м²

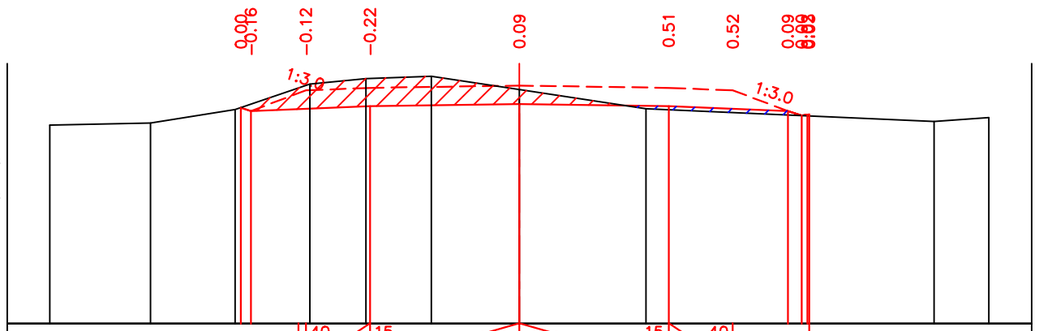

Проектные данные: Уклон, ‰, / Длина, м			0.17 / 40	1.50 / 15		3.50	3.50		1.50 / 15	40 / 1.79		
Проектные данные: Отметка земляного полотна, м			8.97 8.89	9.37	9.43		9.48		9.43	9.37	8.89 8.80 8.78	
Фактические данные: Отметка земли, м	8.56	8.61	8.92 (8.97) (8.89)	9.52	9.65 (9.00)	9.70	9.39 9.05	8.94	(9.00)		(8.89) (8.80) (8.78)	8.64 8.73
Фактические данные: Расстояние, м		2.36	1.98	1.75	1.32	1.53	2.06	2.96	6.75			1.28

ПК.189+00.00

Масштаб:
Горизонтальный 1:100
H 1:100
Вертикальный 1:100
V 1:100

F выем. 3.56м²
F нас. 0.80м²

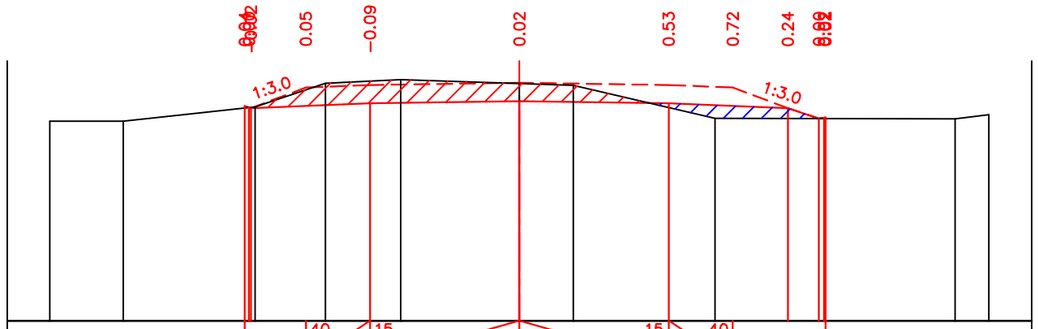

Проектные данные: Уклон, ‰, / Длина, м			1.43 / 40	1.50 / 15		3.50	3.50		1.50 / 15	40 / 2.17		
Проектные данные: Отметка земляного полотна, м			9.34 9.29	9.38	9.44		9.49		9.44	9.38	8.89 8.67 8.65	
Фактические данные: Отметка земли, м	8.59	8.59	(8.82) (8.89) (8.86)	9.48	(9.01) 9.56		9.47 (9.06)	9.43	(9.01)	8.66	(8.89) (8.67) (8.65)	8.64 8.74
Фактические данные: Расстояние, м		1.72	3.09	1.65	1.76	2.78	1.26	3.32	5.63			0.79

ПК.190+00.00

Масштаб:
Горизонтальный 1:100
H 1:100
Вертикальный 1:100
V 1:100

F выем. 3.38м²
F нас. 0.00м²

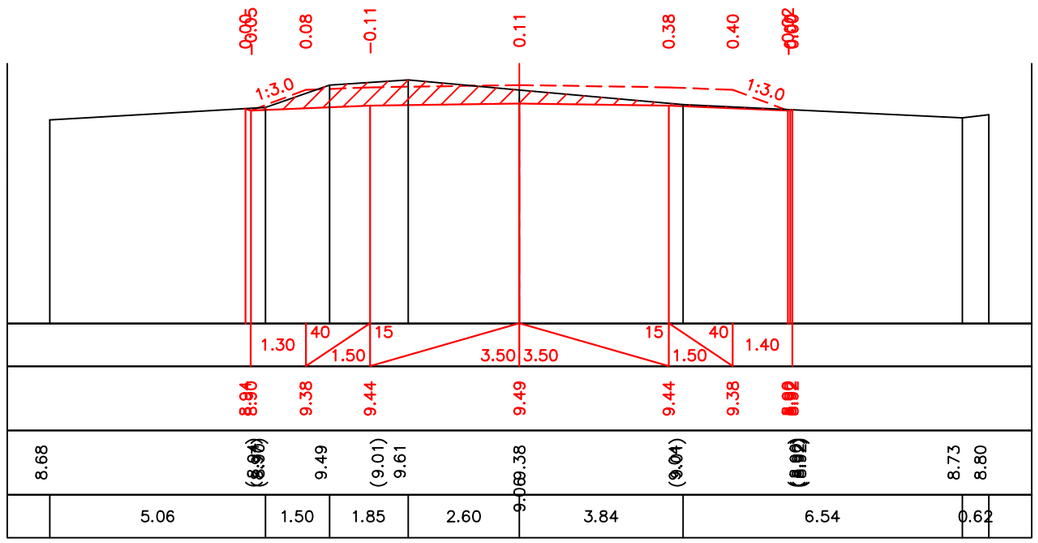

Проектные данные	Уклон, ‰, / Длина, м	
	Отметка земляного полотна, м	
Фактические данные	Отметка земли, м	
	Расстояние, м	

ПК.191+00.00

Масштаб:
Горизонтальный 1:100
H 1:100
Вертикальный 1:100
V 1:100

F выем. 4.11м²
F нас. 0.25м²

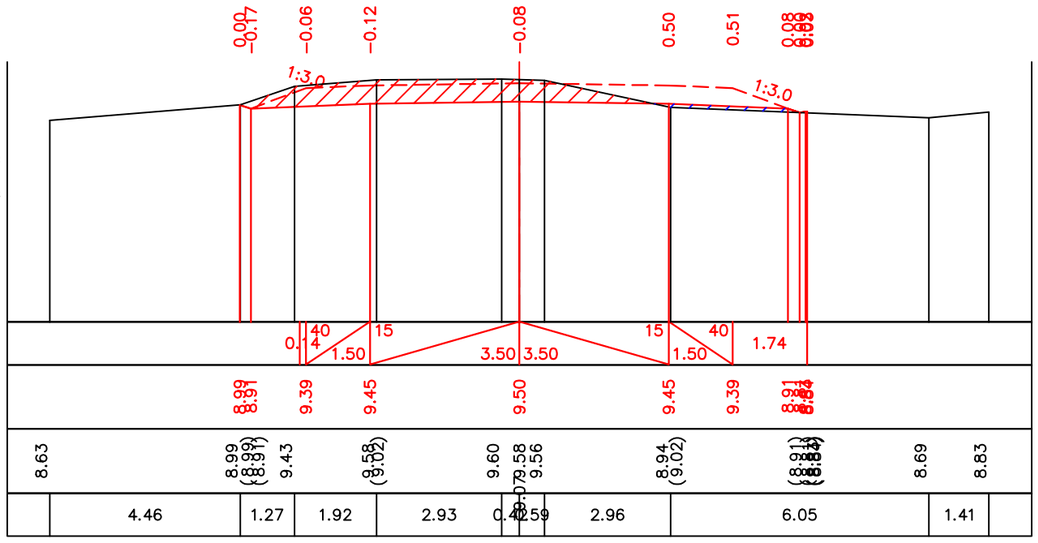

Проектные данные	Уклон, ‰, / Длина, м	
	Отметка земляного полотна, м	
Фактические данные	Отметка земли, м	
	Расстояние, м	

				А-00-17-06-АД	Лист
Лист	Nдок.	Подпись	Дата		96

ПК.192+00.00

F выем. 3.59м²

F нас. 0.38м²

Масштаб:
Горизонтальный 1:100
H 1:100
Вертикальный 1:100
V 1:100

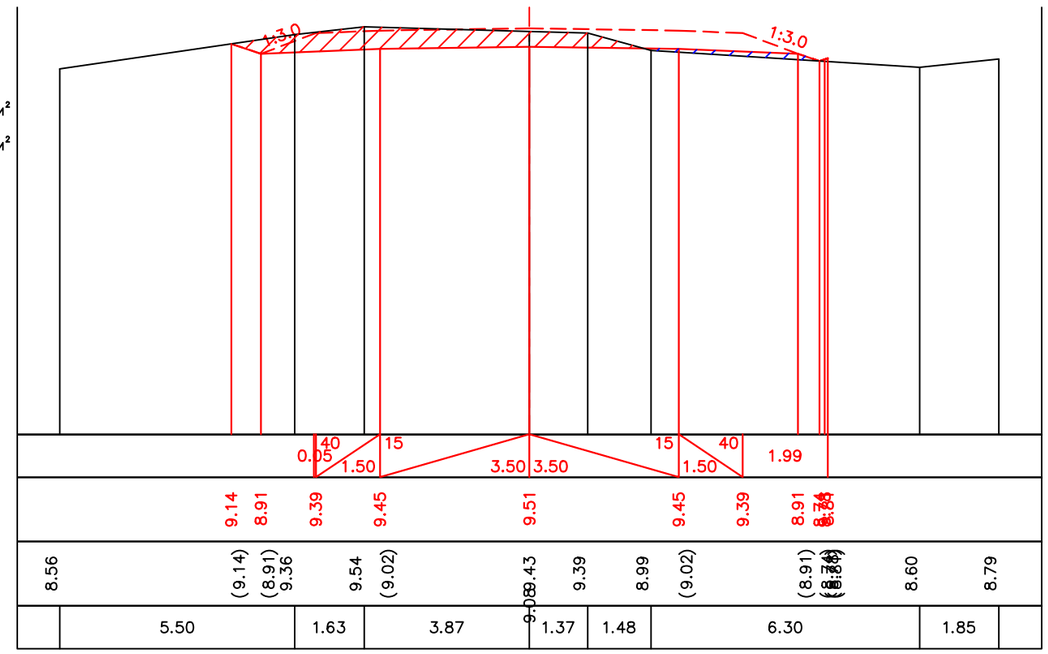

Проектные данные	Уклон, ‰, / Длина, м	
	Отметка земляного полотна, м	
Фактические данные	Отметка земли, м	
	Расстояние, м	

ПК.193+00.00

F выем. 4.67м²

F нас. 0.52м²

Масштаб:
Горизонтальный 1:100
H 1:100
Вертикальный 1:100
V 1:100

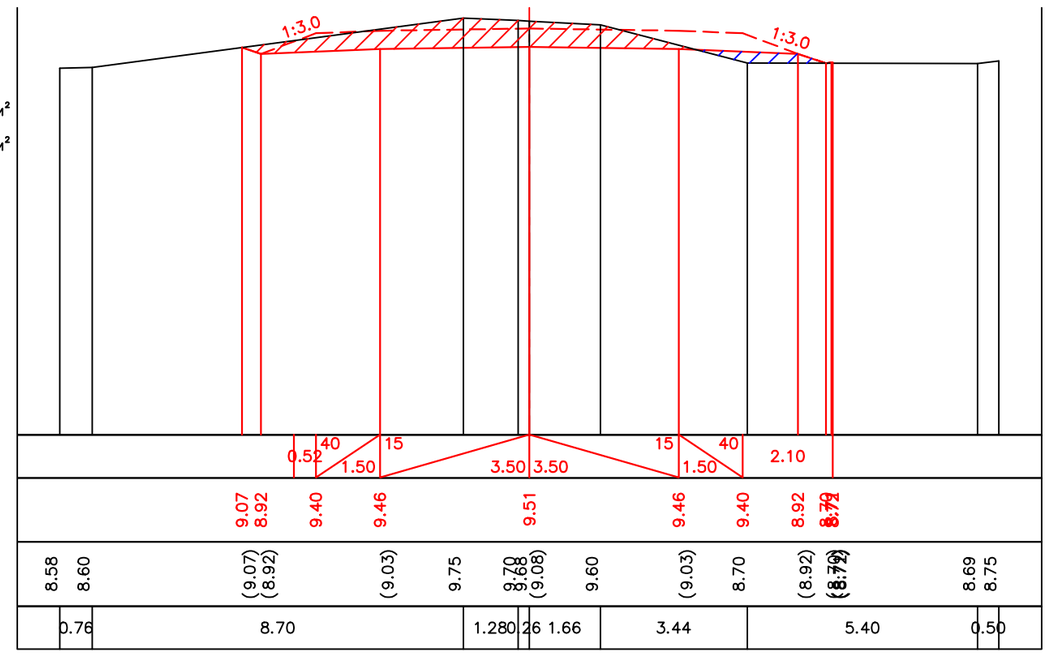

Проектные данные	Уклон, ‰, / Длина, м	
	Отметка земляного полотна, м	
Фактические данные	Отметка земли, м	
	Расстояние, м	

ПК.194+00.00

F выем. 4.63м²

F нас. 0.01м²

Масштаб:
Горизонтальный 1:100
H 1:100
Вертикальный 1:100
V 1:100

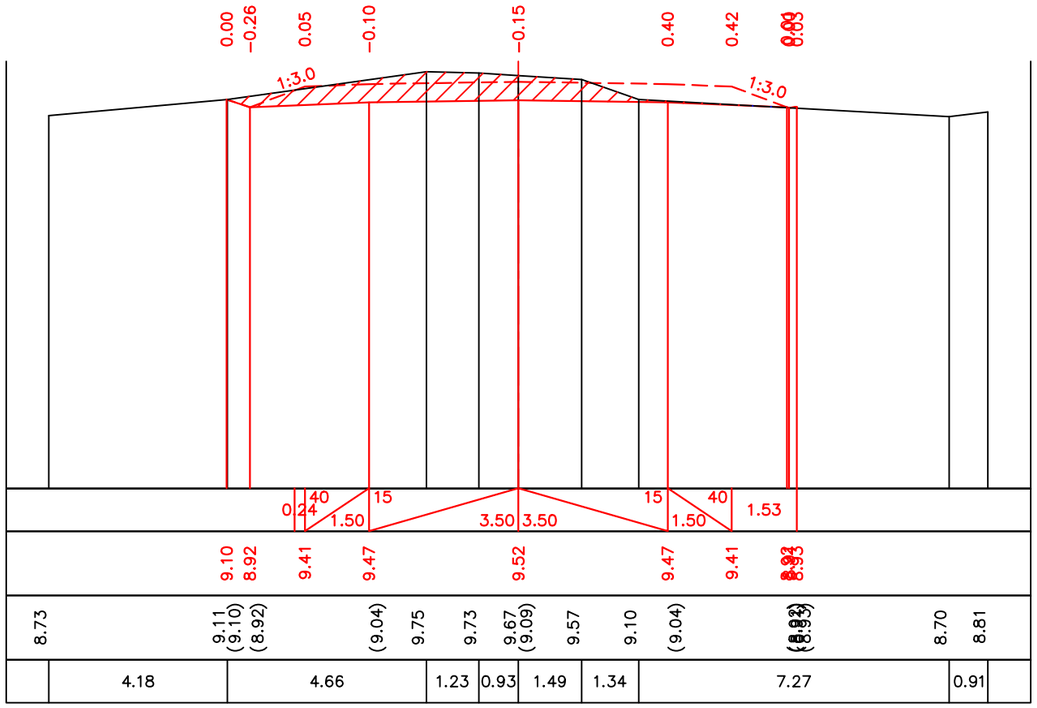

Проектные данные	Уклон, ‰, / Длина, м	
	Отметка земляного полотна, м	
Фактические данные	Отметка земли, м	
	Расстояние, м	

ПК.195+00.00

F выем. 4.24м²

F нас. 0.69м²

Масштаб:
Горизонтальный 1:100
H 1:100
Вертикальный 1:100
V 1:100

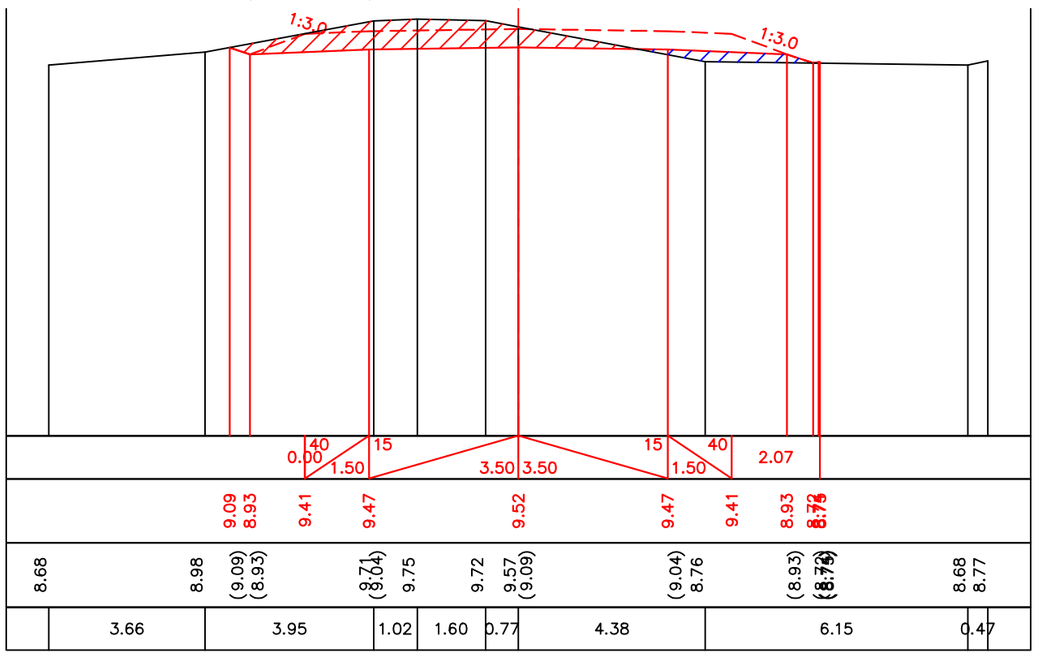

Проектные данные	Уклон, ‰, / Длина, м	
	Отметка земляного полотна, м	
Фактические данные	Отметка земли, м	
	Расстояние, м	

ПК.196+00.00

F выем. 5.30м²

F нас. 0.25м²

Масштаб:
Горизонтальный 1:100
H 1:100
Вертикальный 1:100
V 1:100

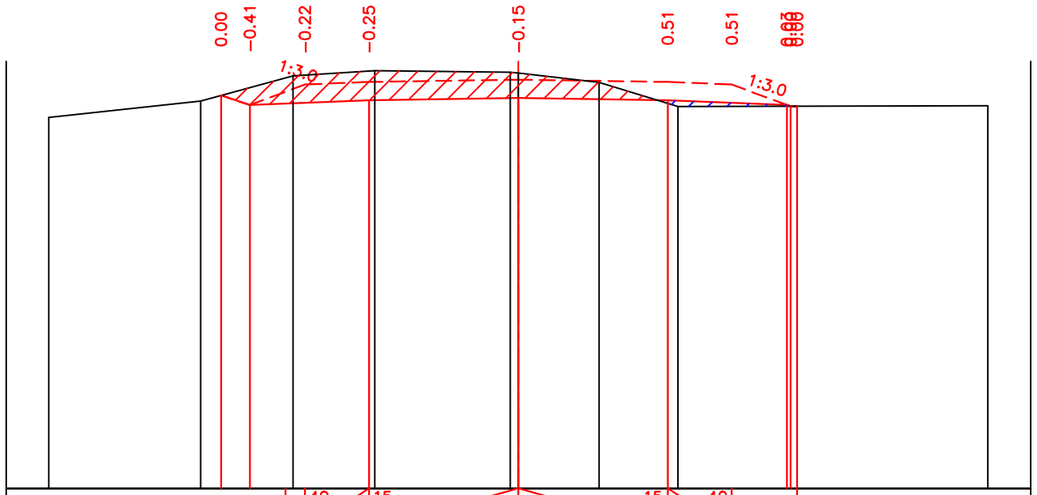

Проектные данные: Уклон, ‰, / Длина, м										
Проектные данные: Отметка земляного полотна, м		9.20	8.97	9.46	9.52	9.57	9.52	9.46		
Фактические данные: Отметка земли, м	8.69	9.07	(9.20) (8.97)	9.66	9.78 (9.09)	9.74 (9.14)	9.50	(9.09)	(8.95)	8.96
Фактические данные: Расстояние, м		3.56	2.17	1.91	3.18	0.19	1.89	1.84	7.26	

ПК.197+00.00

F выем. 3.72м²

F нас. 1.17м²

Масштаб:
Горизонтальный 1:100
H 1:100
Вертикальный 1:100
V 1:100

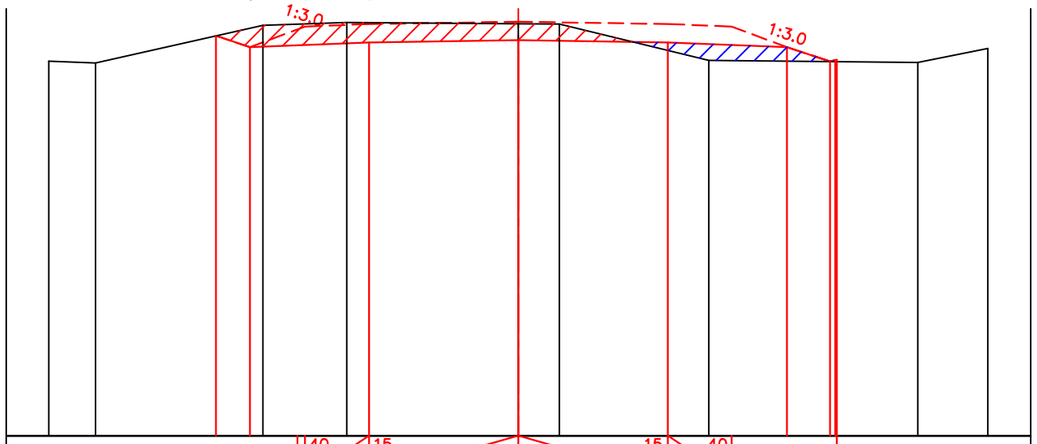

Проектные данные: Уклон, ‰, / Длина, м											
Проектные данные: Отметка земляного полотна, м		9.36	9.10	9.58	9.64	9.69	9.64	9.58	9.10		
Фактические данные: Отметка земли, м	8.77	8.73	(9.36)	(9.10)	9.68	(9.21)	9.64 (9.26)	9.64	(9.21) 8.79	(9.10)	8.74	9.07
Фактические данные: Расстояние, м		1.09	3.93	1.96	4.02	0.96	3.50	4.90		1.64	

ПК.198+00.00

F выем. 2.86 м²

F нас. 1.03 м²

Масштаб:
Горизонтальный 1:100
H 1:100
Вертикальный 1:100
V 1:100

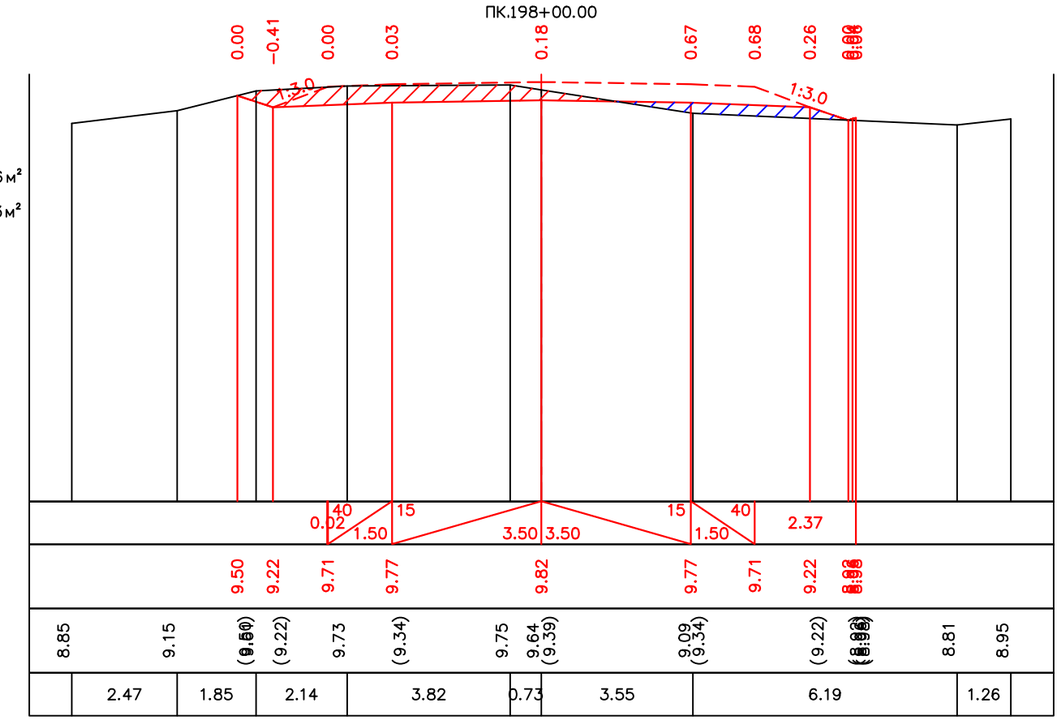

Проектные данные	Уклон, ‰, / Длина, м	
	Отметка земляного полотна, м	
Фактические данные	Отметка земли, м	
	Расстояние, м	

ПК.199+00.00

F выем. 3.26 м²

F нас. 0.01 м²

Масштаб:
Горизонтальный 1:100
H 1:100
Вертикальный 1:100
V 1:100

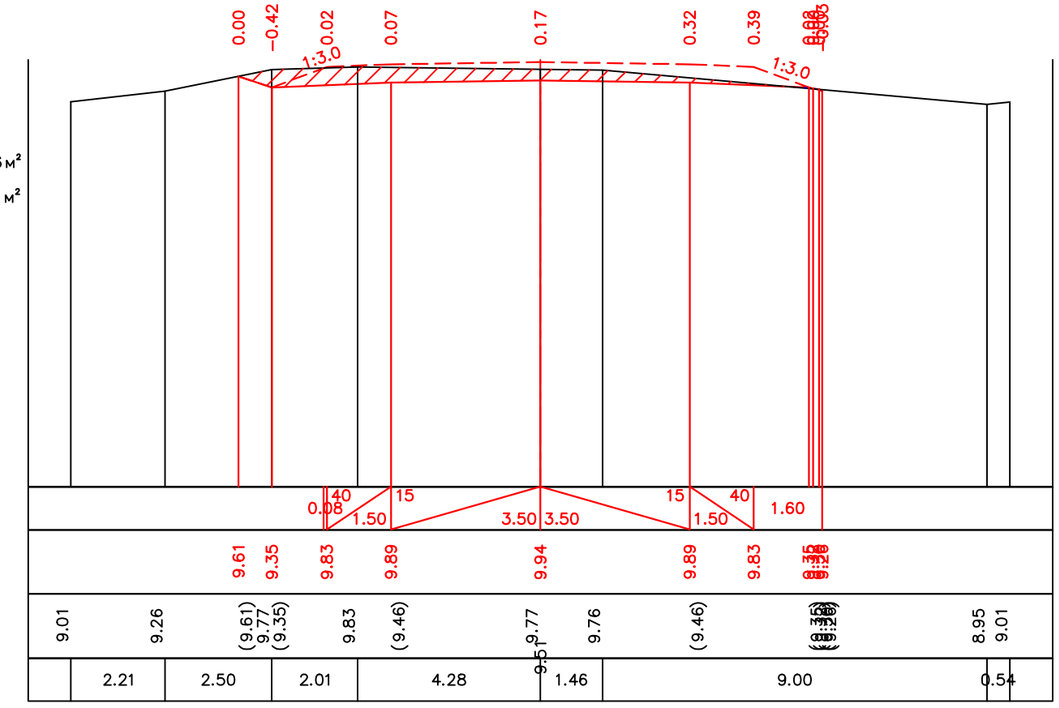

Проектные данные	Уклон, ‰, / Длина, м	
	Отметка земляного полотна, м	
Фактические данные	Отметка земли, м	
	Расстояние, м	

F выем. 3.68м²

F нас. 0.95м²

ПК.200+00.00

Масштаб:
Горизонтальный 1:100
H 1:100
Вертикальный 1:100
V 1:100

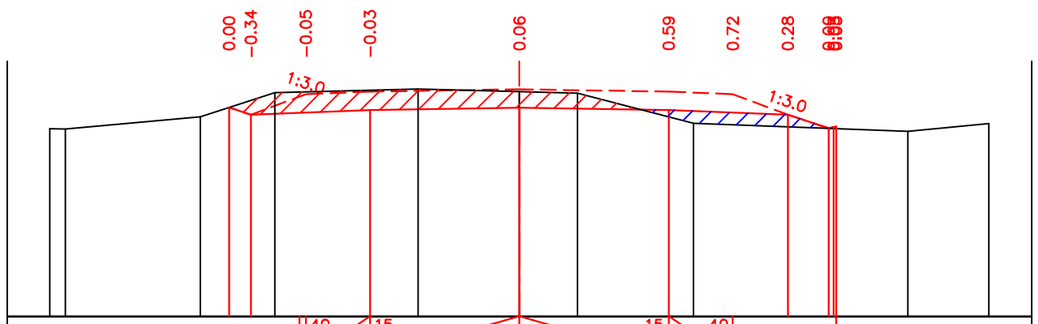

Проектные данные: Уклон, ‰, / Длина, м			0.15	40 / 1.50	15		3.50	3.50		15 / 1.50	40		2.42				
Проектные данные: Отметка земляного полотна, м			9.64	9.47	9.96	10.02		10.07		10.02	9.96	9.47					
Фактические данные: Отметка земли, м	9.15	9.14		9.43	(9.64)	(9.47)	(9.59)	10.07	10.01	9.98	(9.58)	(9.28)	(9.47)		9.09	9.27	
Фактические данные: Расстояние, м		0.36	3.16		1.75		3.36		2.37	1.36	2.72		5.02			1.90	

F выем. 3.09м²

F нас. 0.82м²

ПК.201+00.00

Масштаб:
Горизонтальный 1:100
H 1:100
Вертикальный 1:100
V 1:100

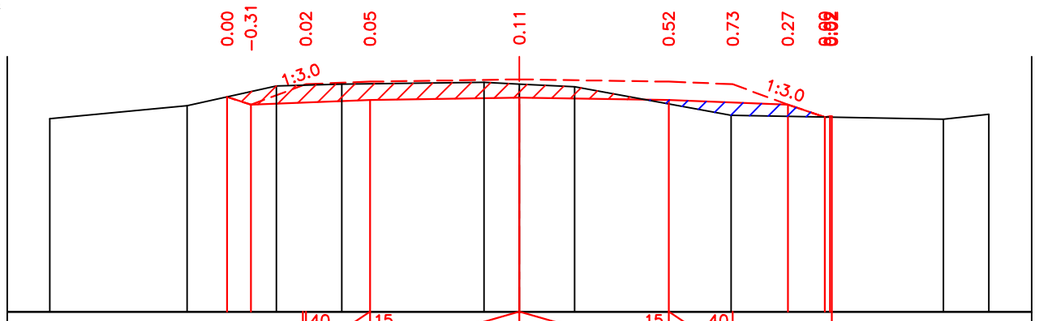

Проектные данные: Уклон, ‰, / Длина, м			0.07	40 / 1.50	15		3.50	3.50		15 / 1.50	40		2.32				
Проектные данные: Отметка земляного полотна, м			9.78	9.60	10.08	10.14		10.19		10.14	10.08	9.60					
Фактические данные: Отметка земли, м	9.28			9.58	(9.78)	(9.60)	10.08	(9.71)	10.12	10.08	(9.76)	10.02	(9.71)	9.35	(9.60)		9.26	9.37
Фактические данные: Расстояние, м			3.22		2.09	1.53		3.33	0.83	1.29		3.66			4.97		1.07	

F выем. 2.25м²

F нас. 1.48м²

ПК.202+00.00

Масштаб:
Горизонтальный 1:100
H 1:100
Вертикальный 1:100
V 1:100

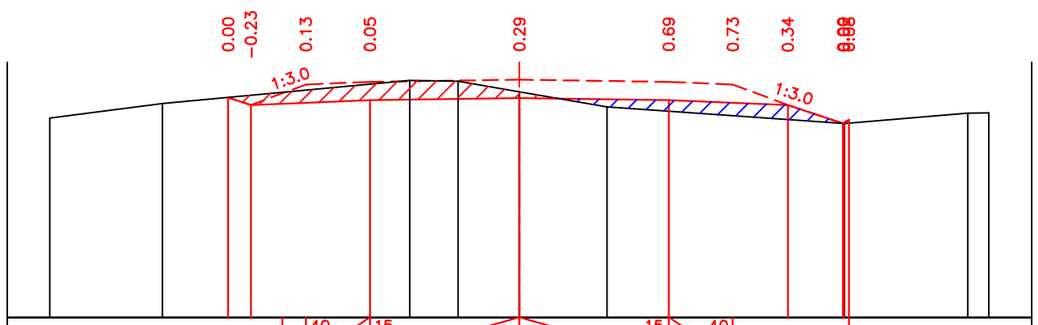

| | | |

F выем. 0.00м²

F нас. 8.00м²

ПК.204+00.00

Масштаб:
Горизонтальный 1:100
H 1:100
Вертикальный 1:100
V 1:100

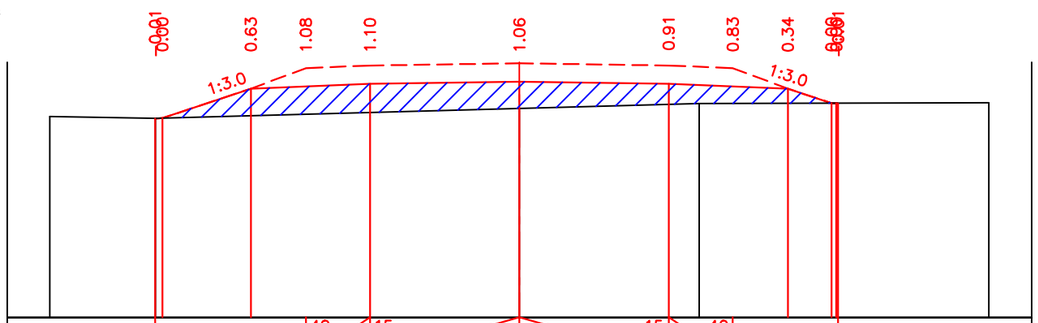

Проектные данные	Уклон, ‰, / Длина, м			3.53	40	15		3.50	3.50	15	40		2.47					
					1.50						1.50							
	Отметка земляного полотна, м		9.49	10.11	10.59	10.65		10.70		10.65	10.59		10.11		9.76			
Фактические данные	Отметка земли, м	9.45	9.41 (9.49)	(10.11)		(10.22)		9.64 (10.27)		(10.22) 9.76			(10.11)		(9.76)		9.78	
	Расстояние, м		2.47		8.53				4.21			6.79						

F выем. 3.40м²

F нас. 2.29м²

ПК.205+00.00

Масштаб:
Горизонтальный 1:100
H 1:100
Вертикальный 1:100
V 1:100

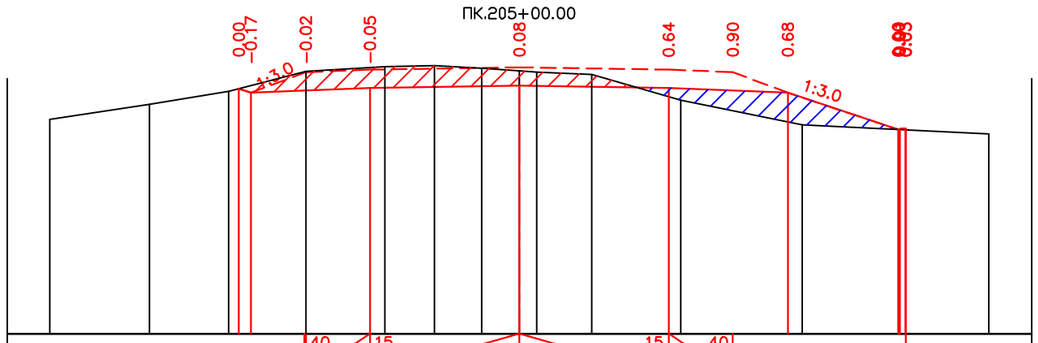

Проектные данные	Уклон, ‰, / Длина, м				0.03	40	15		3.50	3.50	15	40		4.05				
						1.50						1.50						
	Отметка земляного полотна, м		10.48 10.40		10.88	10.94		10.99			10.94	10.88	10.40		9.55			
Фактические данные	Отметка земли, м	9.77		10.13	10.43 (10.48) (10.40)	10.90	(10.94)		11.03	10.97	10.91 10.88	10.82		(10.94)		(10.40)	(9.55)	9.43
	Расстояние, м		2.33	1.85	1.81	1.85	1.16	1.11	0.88	0.41	1.29	2.08		2.85		4.37		

					А-00-17-06-АД	Лист
Лист	Nдок.	Подпись	Дата			103

F выем. 4.49 м²

F нас. 0.21 м²

ПК.206+00.00

Масштаб:
Горизонтальный 1:100
H 1:100
Вертикальный 1:100
V 1:100

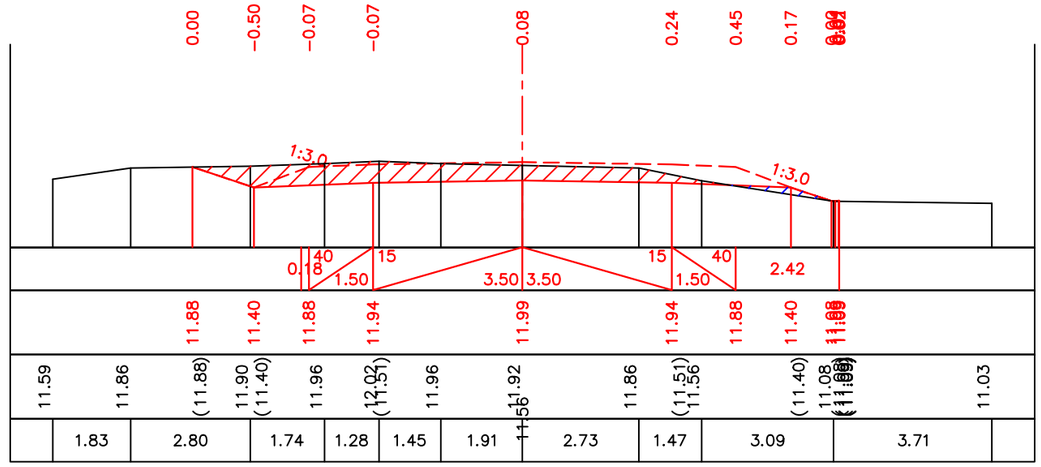

Проектные данные	Уклон, ‰, / Длина, м	
	Отметка земляного полотна, м	11.88 11.40 11.88 11.94 11.99 11.94 11.88 11.40
Фактические данные	Отметка земли, м	11.59 11.86 (11.88) 11.90 (11.40) 11.96 12.02 (11.51) 11.96 11.92 11.56 11.86 (11.51) 11.56 (11.40) 11.03
	Расстояние, м	1.83 2.80 1.74 1.28 1.45 1.91 2.73 1.47 3.09 3.71

ПК.207+00.00

F выем. 6.54 м²

F нас. 0.00 м²

Масштаб:
Горизонтальный 1:100
H 1:100
Вертикальный 1:100
V 1:100

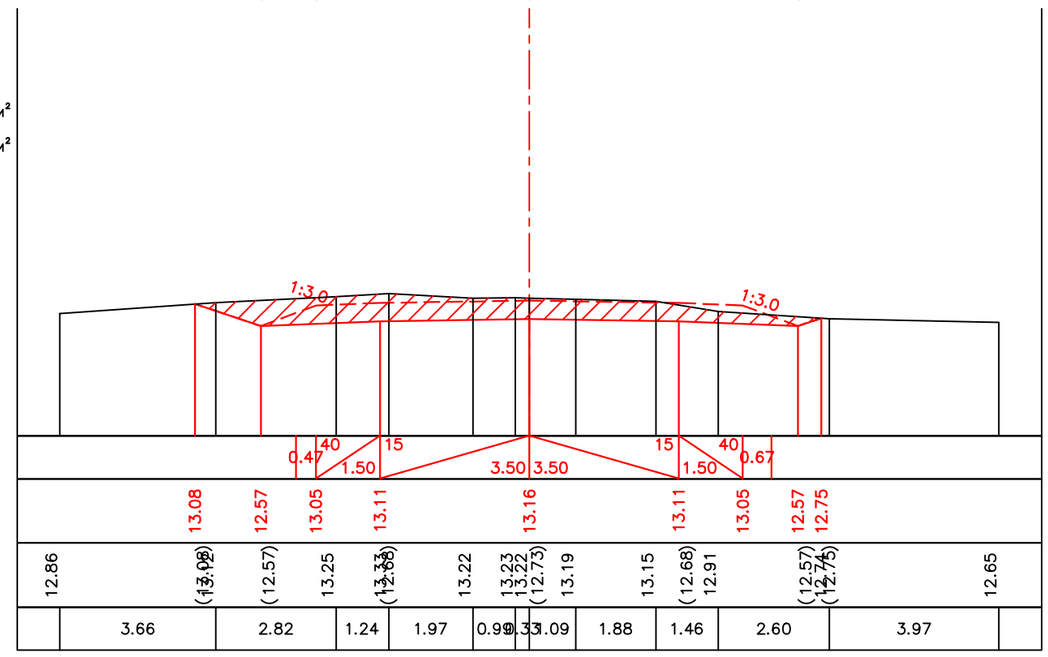

Проектные данные	Уклон, ‰, / Длина, м	
	Отметка земляного полотна, м	13.08 12.57 13.05 13.11 13.16 13.11 13.05 12.57 12.75
Фактические данные	Отметка земли, м	12.86 (13.08) (12.57) 13.25 (12.88) 13.22 13.23 13.22 (12.73) 13.19 13.15 (12.68) 12.91 (12.57) (12.75) 12.65
	Расстояние, м	3.66 2.82 1.24 1.97 0.99 1.09 1.88 1.46 2.60 3.97

F выем. 1.79м²

F нас. 0.00м²

ПК.208+00.00

Масштаб:
Горизонтальный 1:100
H 1:100
Вертикальный 1:100
V 1:100

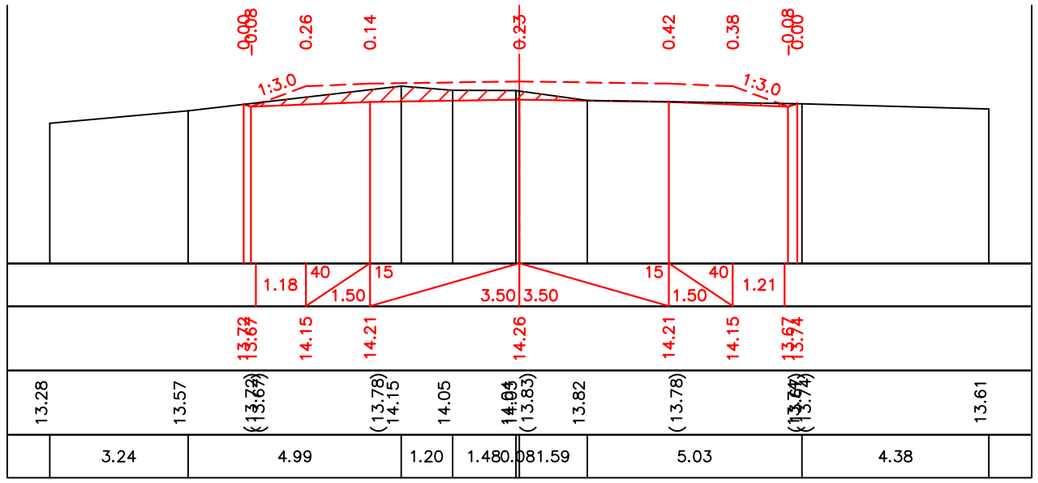

Проектные данные	Уклон, ‰, / Длина, м	
	Отметка земляного полотна, м	
Фактические данные	Отметка земли, м	
	Расстояние, м	

ПК.209+00.00

F выем. 2.44м²

F нас. 1.09м²

Масштаб:
Горизонтальный 1:100
H 1:100
Вертикальный 1:100
V 1:100

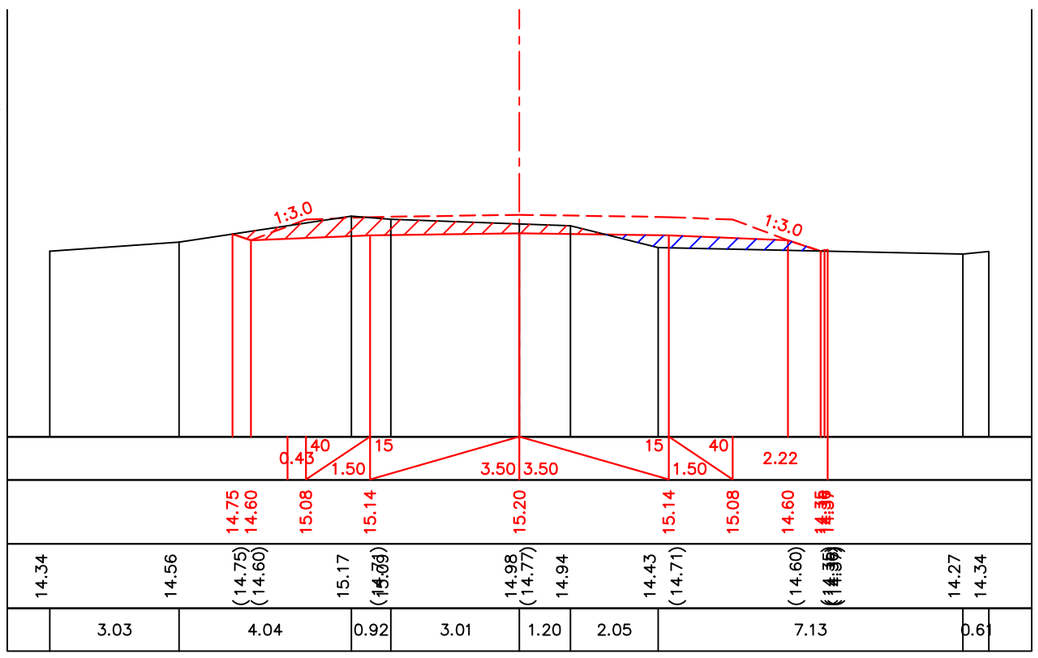

Проектные данные	Уклон, ‰, / Длина, м	
	Отметка земляного полотна, м	
Фактические данные	Отметка земли, м	
	Расстояние, м	

ПК.210+00.00

F выем. 3.13м²

F нас. 1.43м²

Масштаб:
Горизонтальный 1:100
H 1:100
Вертикальный 1:100
V 1:100

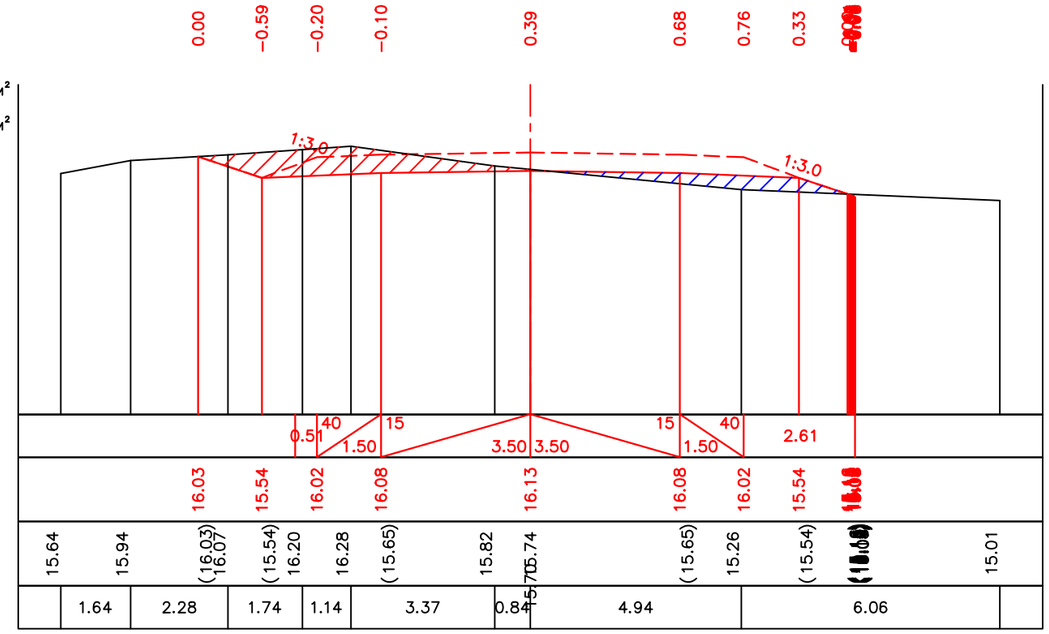

Проектные данные	Уклон, ‰, / Длина, м	
	Отметка земляного полотна, м	
Фактические данные	Отметка земли, м	
	Расстояние, м	

ПК.211+00.00

F выем. 7.49м²

F нас. 0.00м²

Масштаб:
Горизонтальный 1:100
H 1:100
Вертикальный 1:100
V 1:100

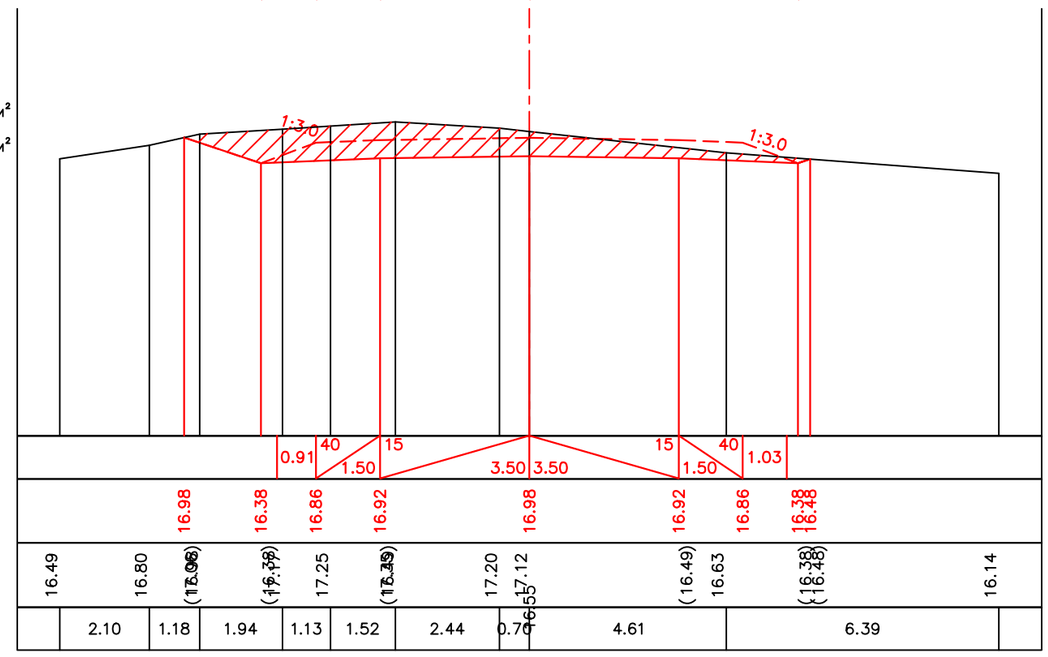

Проектные данные	Уклон, ‰, / Длина, м	
	Отметка земляного полотна, м	
Фактические данные	Отметка земли, м	
	Расстояние, м	

ПК.212+00.00

F выем. 4.54м²

F нас. 1.47м²

Масштаб:
Горизонтальный 1:100
H 1:100
Вертикальный 1:100
V 1:100



Проектные данные	Уклон, ‰, / Длина, м	
	Отметка земляного полотна, м	
Фактические данные	Отметка земли, м	
	Расстояние, м	

ПК.213+00.00

F выем. 3.37м²

F нас. 1.38м²

Масштаб:
Горизонтальный 1:100
H 1:100
Вертикальный 1:100
V 1:100

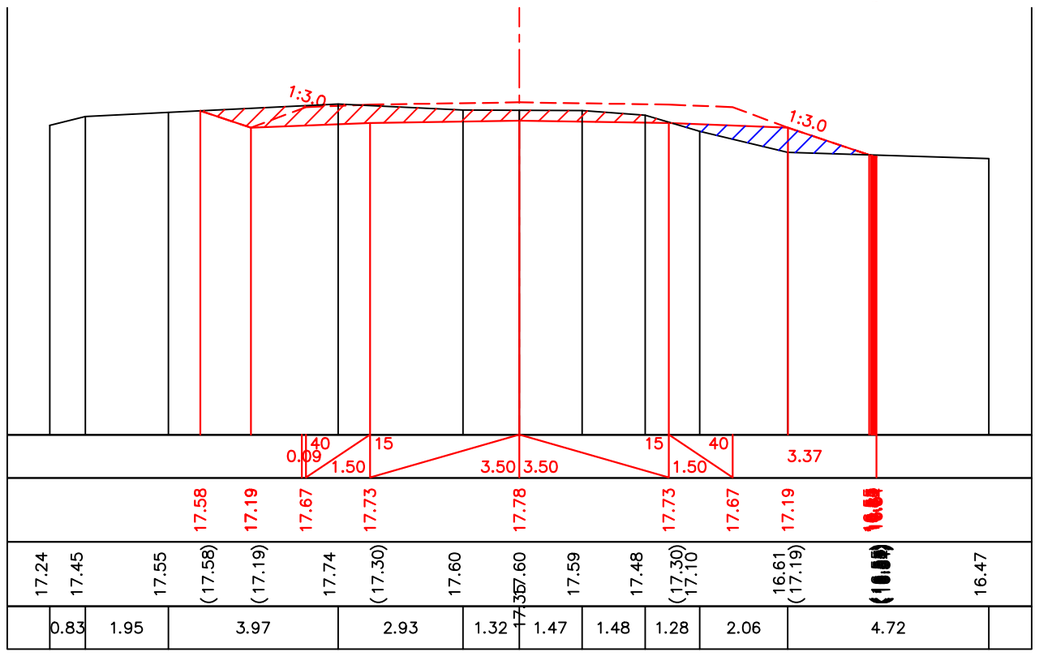

Проектные данные	Уклон, ‰, / Длина, м	
	Отметка земляного полотна, м	
Фактические данные	Отметка земли, м	
	Расстояние, м	

ПК.214+00.00

F выем. 2.87м²

F нас. 1.70м²

Масштаб:
Горизонтальный 1:100
H 1:100
Вертикальный 1:100
V 1:100

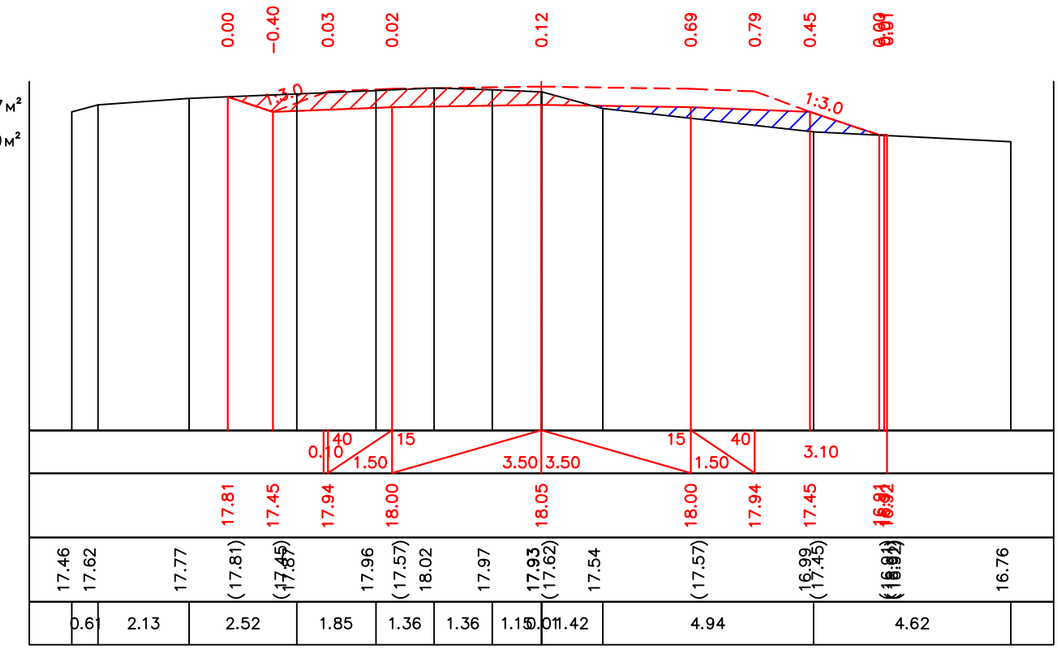

Проектные данные	Уклон, ‰, / Длина, м	
	Отметка земляного полотна, м	
Фактические данные	Отметка земли, м	
	Расстояние, м	

ПК.215+00.00

F выем. 2.80м²

F нас. 0.36м²

Масштаб:
Горизонтальный 1:100
H 1:100
Вертикальный 1:100
V 1:100

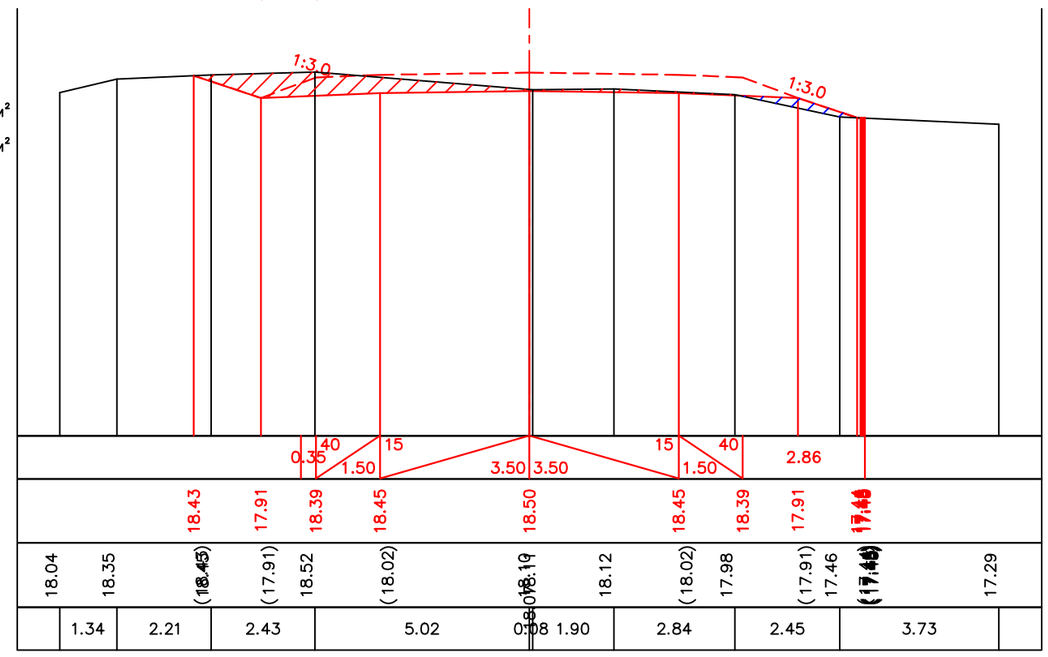

Проектные данные	Уклон, ‰, / Длина, м	
	Отметка земляного полотна, м	
Фактические данные	Отметка земли, м	
	Расстояние, м	

ПК.216+00.00

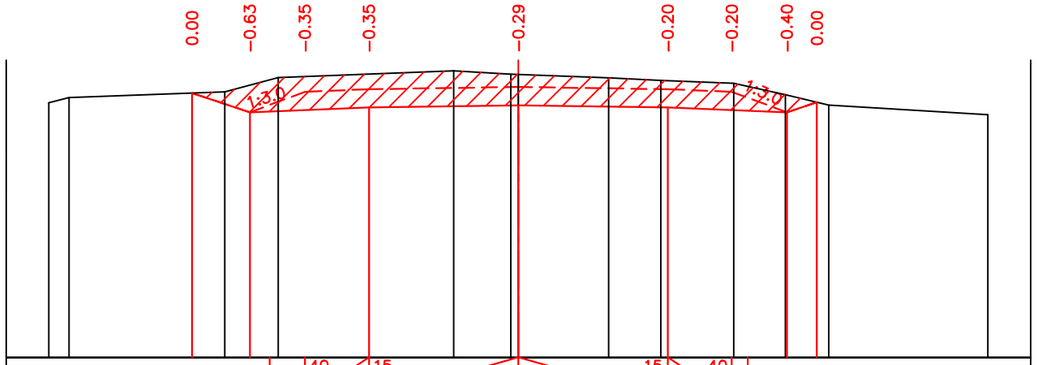

F выем. 9.42м²

F нас. 0.00м²

Масштаб:
Горизонтальный 1:100
H 1:100
Вертикальный 1:100
V 1:100

Проектные данные	Уклон, ‰, / Длина, м		0.83	40 / 1.50	15	3.50	3.50	15	40 / 1.50	0.37						
	Отметка земляного полотна, м		19.23	18.78	19.26	19.32	19.37	19.32	19.26	18.78	19.01					
Фактические данные	Отметка земли, м	19.00 19.13	(19.23) 19.26	(18.78) 19.59	(18.89)	19.75	19.67 19.66 (18.94)	19.59	19.52 (18.89)	19.46	19.19 (18.78) (19.01)		18.72			
	Расстояние, м	0.47	3.65	1.26	4.11	1.34	0.17	2.12	1.22	1.71	1.21	1.01	3.73			

ПК.217+00.00

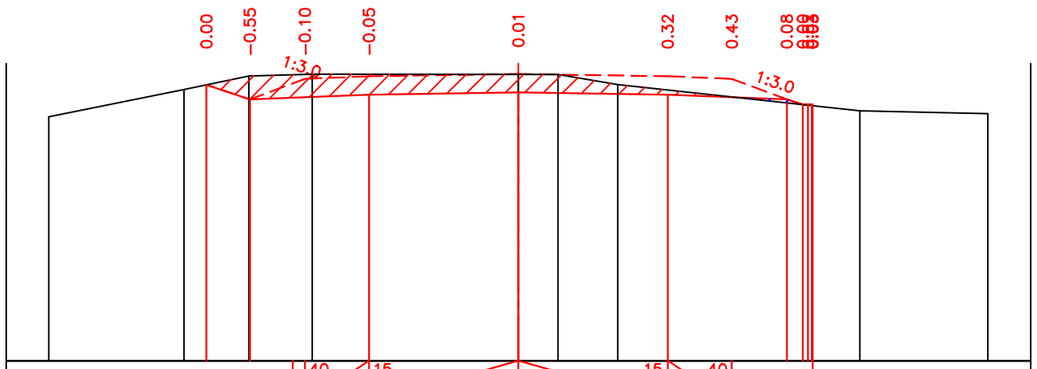

F выем. 4.43м²

F нас. 0.07м²

Масштаб:
Горизонтальный 1:100
H 1:100
Вертикальный 1:100
V 1:100

Проектные данные	Уклон, ‰, / Длина, м		0.28	40 / 1.50	15	3.50	3.50	15	40 / 1.50	1.89						
	Отметка земляного полотна, м		19.50	19.16	19.64	19.70	19.75	19.70	19.64	19.16 19.04 19.04						
Фактические данные	Отметка земли, м	18.75	19.39	(19.50) 19.71 (19.16)	19.75	(19.27)	19.75 19.32	19.74	19.50	(19.27)	(19.16) (19.04) (19.04)	18.89	18.83			
	Расстояние, м		3.17	1.52	1.48	4.83	0.93	1.40	5.67			3.00				

ПК.218+00.00

F выем. 0.24м²

F нас. 2.28м²

Масштаб:
Горизонтальный 1:100
H 1:100
Вертикальный 1:100
V 1:100

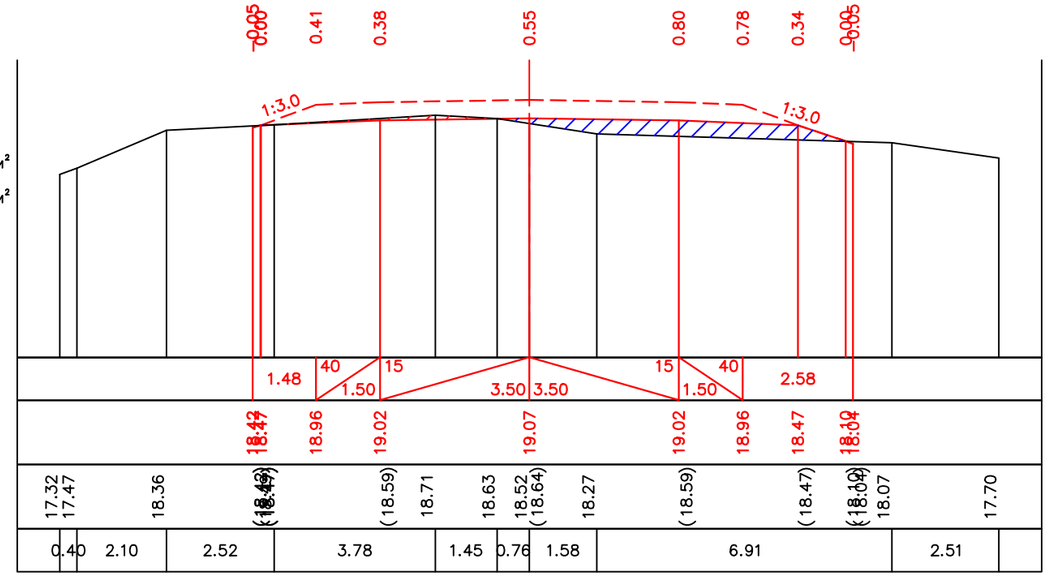

Проектные данные	Уклон, ‰, / Длина, м	
	Отметка земляного полотна, м	
Фактические данные	Отметка земли, м	
	Расстояние, м	

ПК.219+00.00

F выем. 0.01м²

F нас. 8.81м²

Масштаб:
Горизонтальный 1:100
H 1:100
Вертикальный 1:100
V 1:100

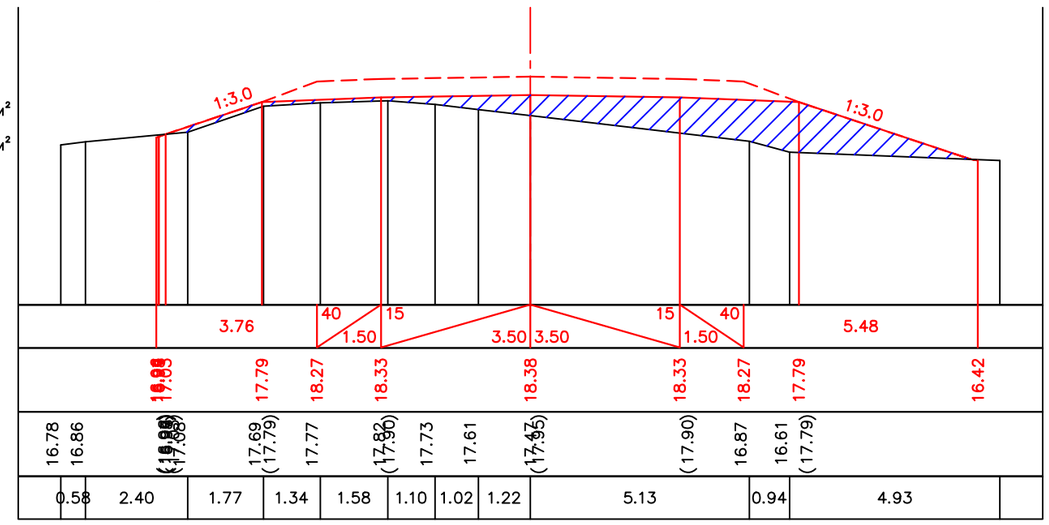

Проектные данные	Уклон, ‰, / Длина, м	
	Отметка земляного полотна, м	
Фактические данные	Отметка земли, м	
	Расстояние, м	

ПК.220+00.00

F выем. 3.69м²

F нас. 0.22м²

Масштаб:
Горизонтальный 1:100
H 1:100
Вертикальный 1:100
V 1:100

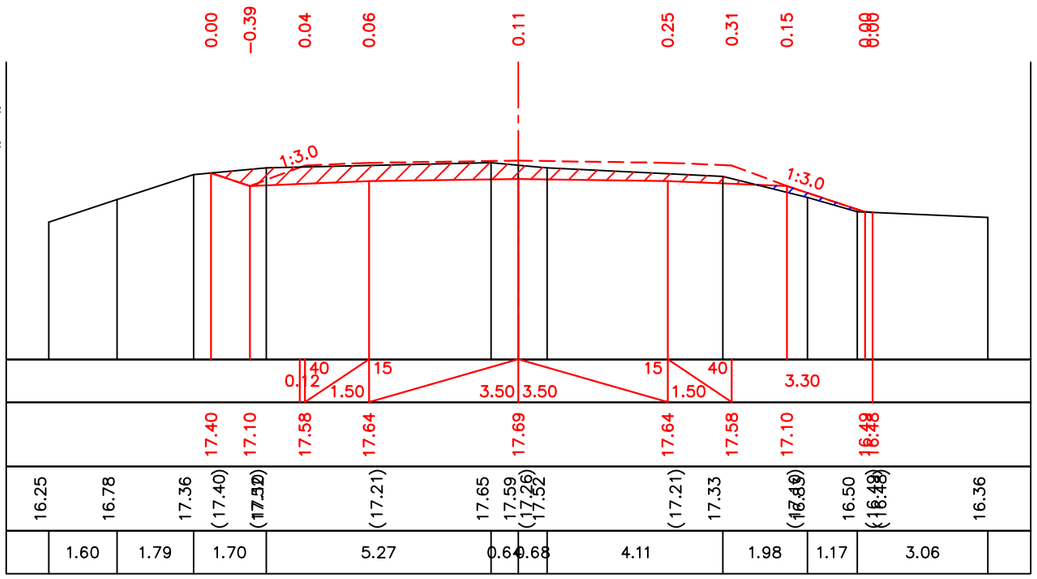

Проектные данные	Уклон, ‰, / Длина, м	
	Отметка земляного полотна, м	17.40 17.10 17.58 17.64 17.69 17.64 17.58 17.10
Фактические данные	Отметка земли, м	16.25 16.78 17.36 (17.40) (17.21) 17.65 (17.21) 17.33 16.50 16.36
	Расстояние, м	1.60 1.79 1.70 5.27 0.68 4.11 1.98 1.17 3.06

ПК.221+00.00

F выем. 1.01м²

F нас. 1.35м²

Масштаб:
Горизонтальный 1:100
H 1:100
Вертикальный 1:100
V 1:100

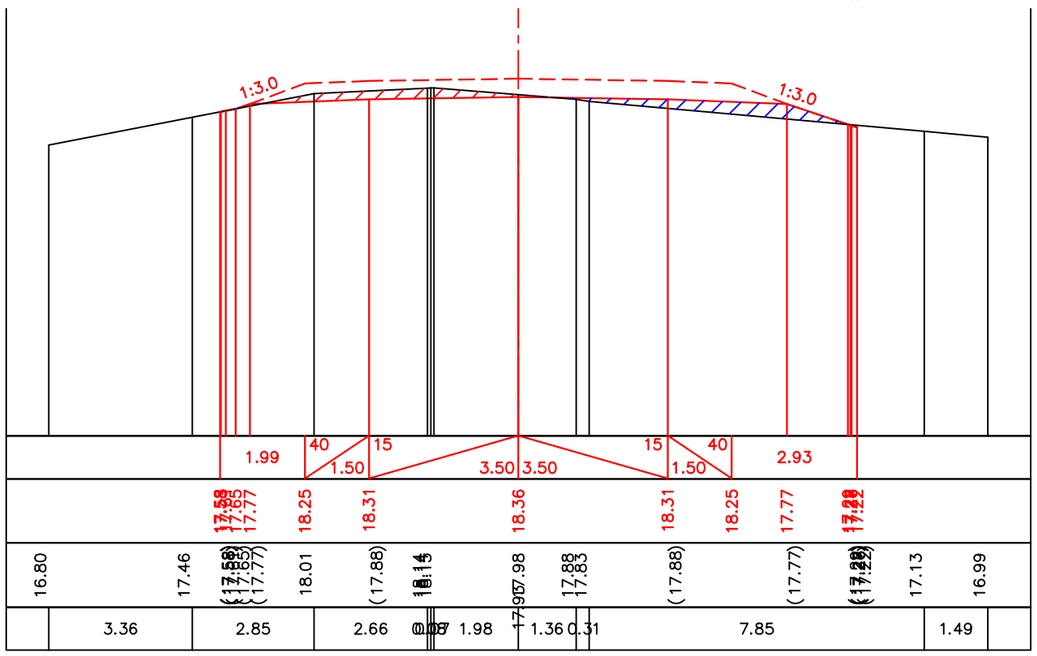

Проектные данные	Уклон, ‰, / Длина, м	
	Отметка земляного полотна, м	17.77 18.25 18.31 18.36 18.31 18.25 17.77
Фактические данные	Отметка земли, м	16.80 17.46 18.01 (17.88) 17.98 17.88 (17.88) (17.77) 17.13 16.99
	Расстояние, м	3.36 2.85 2.66 1.98 1.36 0.31 7.85 1.49

F выем. 4.62м²

F нас. 0.78м²

ПК.224+00.00

Масштаб:
Горизонтальный 1:100
H 1:100
Вертикальный 1:100
V 1:100

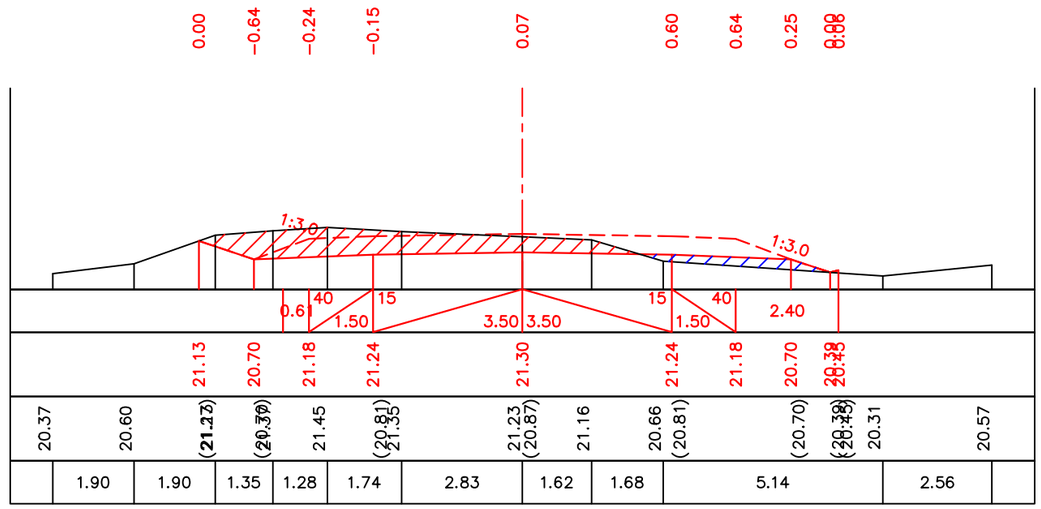

Проектные данные	Уклон, ‰, / Длина, м	
	Отметка земляного полотна, м	
Фактические данные	Отметка земли, м	
	Расстояние, м	

F выем. 4.16м²

F нас. 1.01м²

ПК.225+00.00

Масштаб:
Горизонтальный 1:100
H 1:100
Вертикальный 1:100
V 1:100

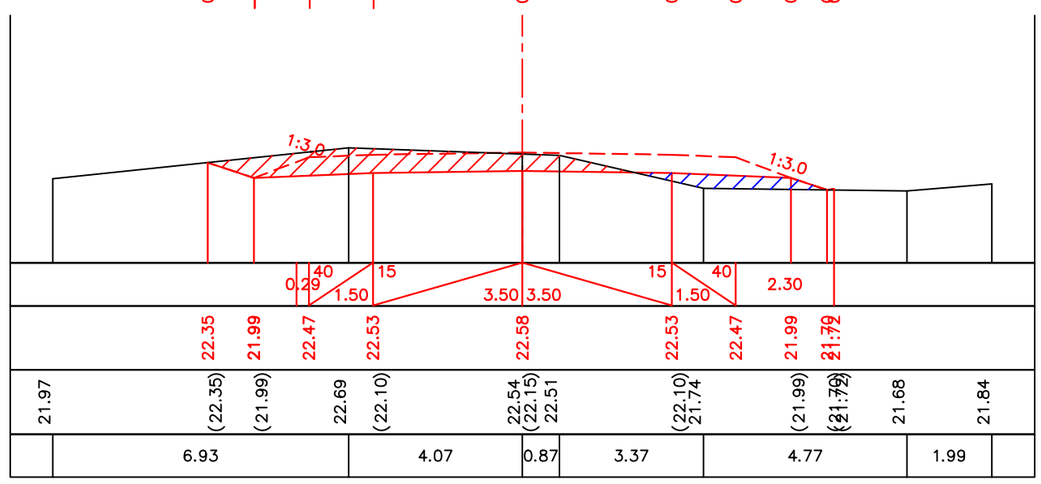

Проектные данные	Уклон, ‰, / Длина, м	
	Отметка земляного полотна, м	
Фактические данные	Отметка земли, м	
	Расстояние, м	

ПК.226+00.00

F выем. 1.95м²

F нас. 1.58м²

Масштаб:
Горизонтальный 1:100
H 1:100
Вертикальный 1:100
V 1:100

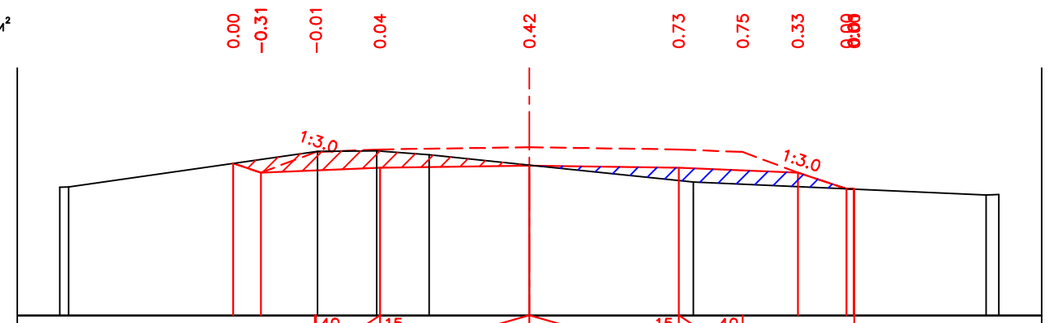

| | | |

ПК.228+00.00

F выем. 3.36 м²

F нас. 0.39 м²

Масштаб:
Горизонтальный 1:100
H 1:100
Вертикальный 1:100
V 1:100

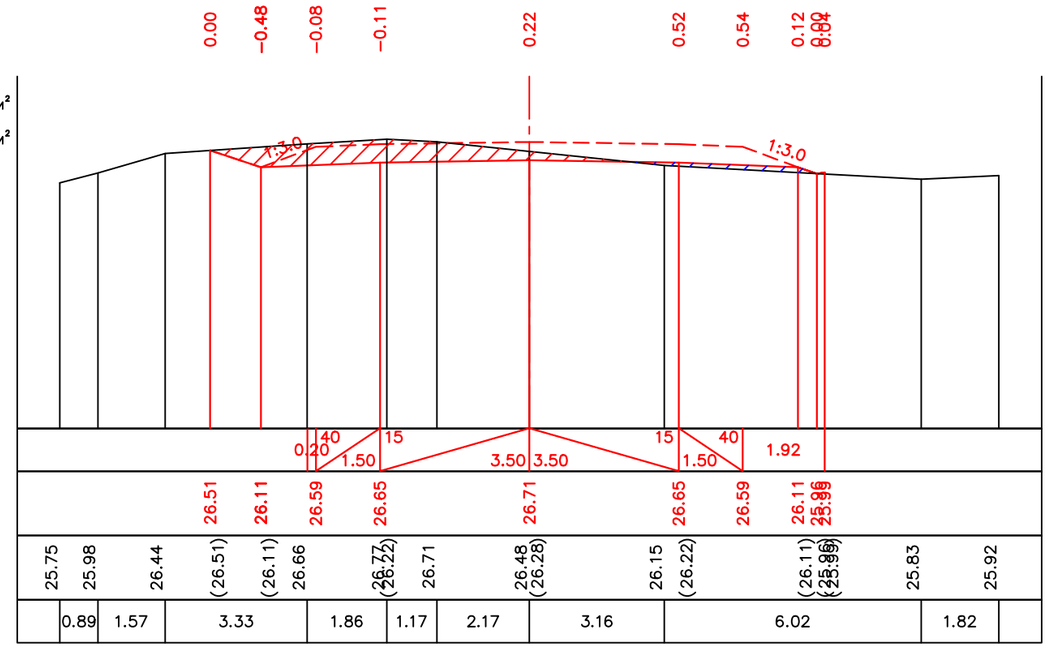

Проектные данные	Уклон, ‰, / Длина, м	
	Отметка земляного полотна, м	
Фактические данные	Отметка земли, м	
	Расстояние, м	

ПК.229+00.00

F выем. 3.01 м²

F нас. 1.80 м²

Масштаб:
Горизонтальный 1:100
H 1:100
Вертикальный 1:100
V 1:100

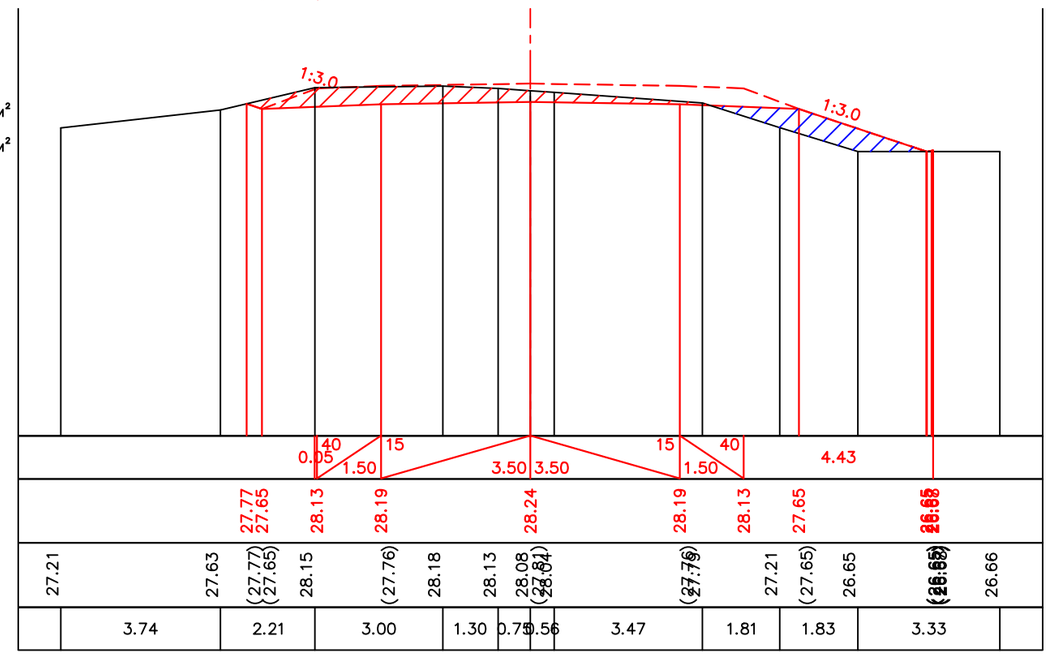

Проектные данные	Уклон, ‰, / Длина, м	
	Отметка земляного полотна, м	
Фактические данные	Отметка земли, м	
	Расстояние, м	

ПК.231+00.00

F выем. 3.49м²

F нас. 0.00м²

Масштаб:
Горизонтальный 1:100
H 1:100
Вертикальный 1:100
V 1:100

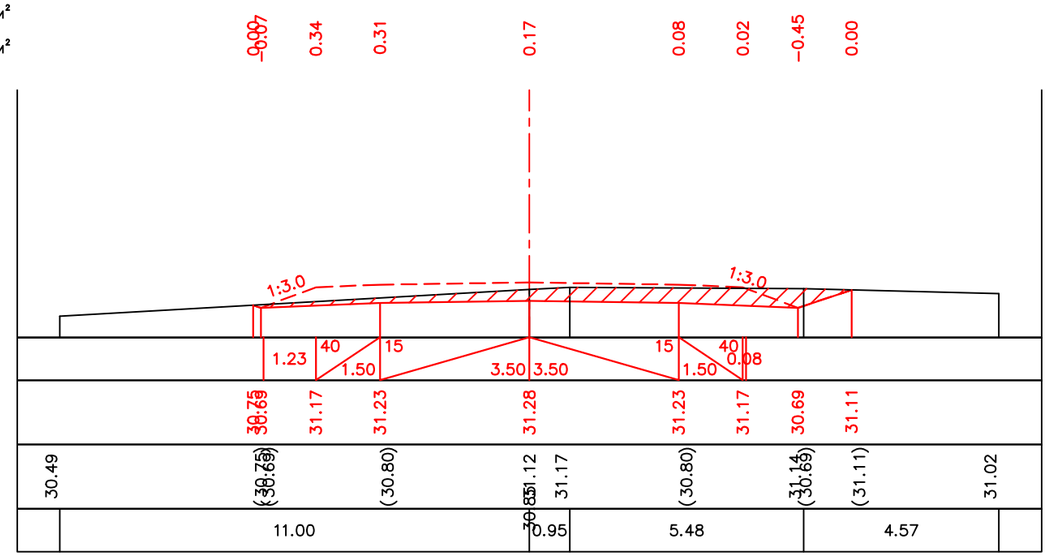

Проектные данные	Уклон, ‰, / Длина, м	
	Отметка земляного полотна, м	30.75 30.69 31.17 31.23 31.28 31.23 31.17 30.69 31.11
Фактические данные	Отметка земли, м	30.49 (30.75) (30.69) (30.80) 31.12 30.85 31.17 (30.80) 31.14 (30.69) (31.11) 31.02
	Расстояние, м	11.00 0.95 5.48 4.57

ПК.232+00.00

F выем. 0.73м²

F нас. 0.05м²

Масштаб:
Горизонтальный 1:100
H 1:100
Вертикальный 1:100
V 1:100

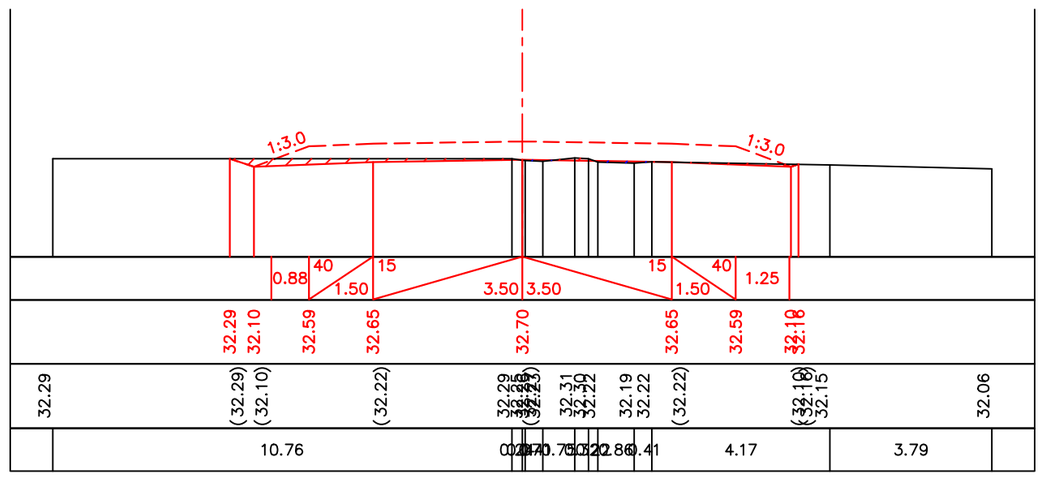

Проектные данные	Уклон, ‰, / Длина, м	
	Отметка земляного полотна, м	32.29 32.10 32.59 32.65 32.70 32.65 32.59 32.18
Фактические данные	Отметка земли, м	32.29 (32.29) (32.10) (32.22) 32.31 32.19 32.22 (32.22) (32.18) 32.15 32.06
	Расстояние, м	10.76 4.17 3.79

ПК.233+00.00

F выем. 9.85м²

F нас. 0.04м²

Масштаб:
Горизонтальный 1:100
H 1:100
Вертикальный 1:100
V 1:100

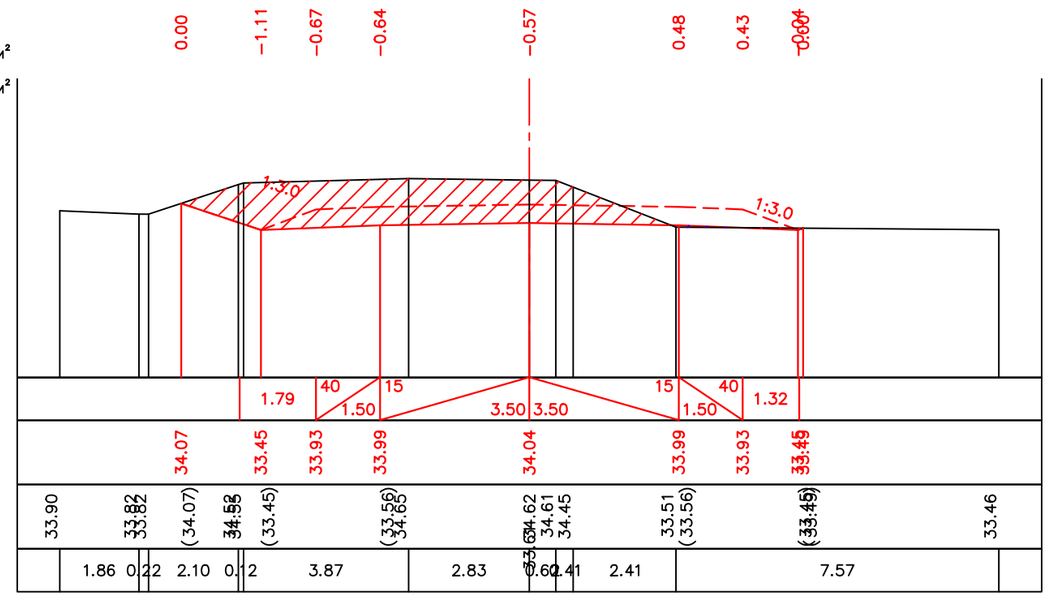

Проектные данные	Уклон, ‰, / Длина, м
	Отметка земляного полотна, м
Фактические данные	Отметка земли, м
	Расстояние, м

ПК.234+00.00

F выем. 7.72м²

F нас. 0.00м²

Масштаб:
Горизонтальный 1:100
H 1:100
Вертикальный 1:100
V 1:100

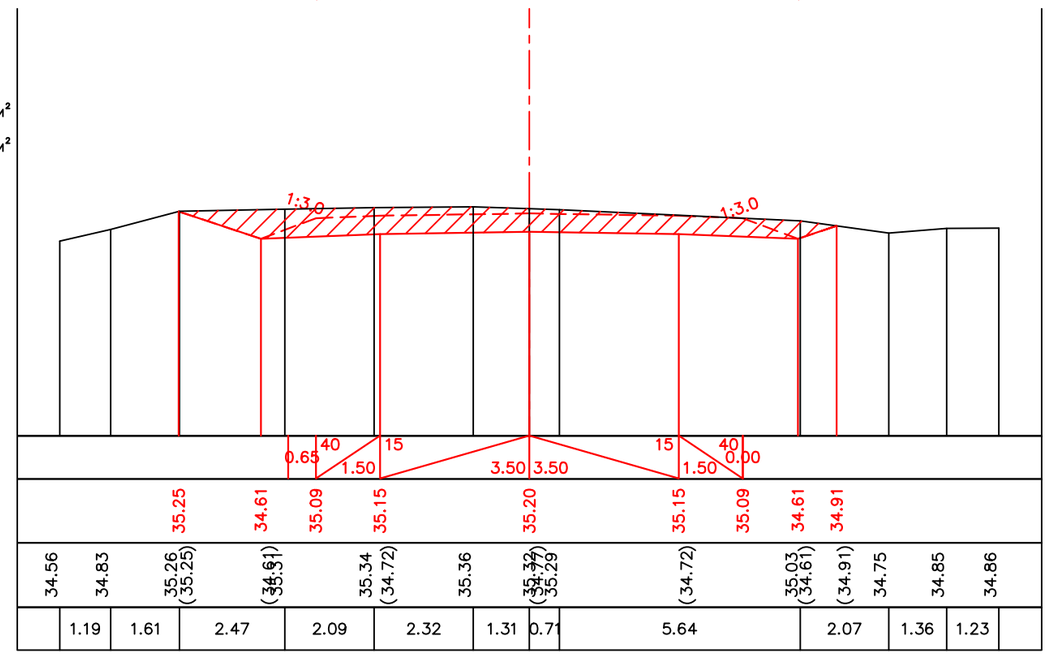

Проектные данные	Уклон, ‰, / Длина, м
	Отметка земляного полотна, м
Фактические данные	Отметка земли, м
	Расстояние, м

ПК.235+00.00

F выем. 9.21 м²

F нас. 0.00 м²

Масштаб:
Горизонтальный 1:100
H 1:100
Вертикальный 1:100
V 1:100

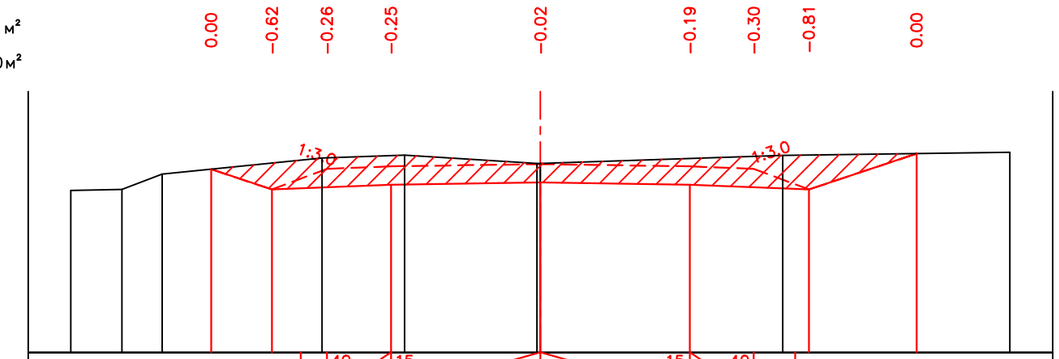

Проектные данные	Уклон, ‰, / Длина, м			0.6	40 / 1.50	15	3.50	3.50	15	40 / 1.50	0.97						
	Отметка земляного полотна, м			34.29	33.81	34.29	34.35	34.41	34.35	34.29	33.81	34.65					
Фактические данные	Отметка земли, м	33.79	33.81	34.17	(34.29)	(33.81)	34.55	(34.02)	34.42	(33.92)	34.61	(33.81)	(34.65)	34.68			
	Расстояние, м		1.20	0.94	3.75		1.94	3.10	0.08	5.68		5.32					

ПК.236+00.00

F выем. 1.54 м²

F нас. 2.80 м²

Масштаб:
Горизонтальный 1:100
H 1:100
Вертикальный 1:100
V 1:100

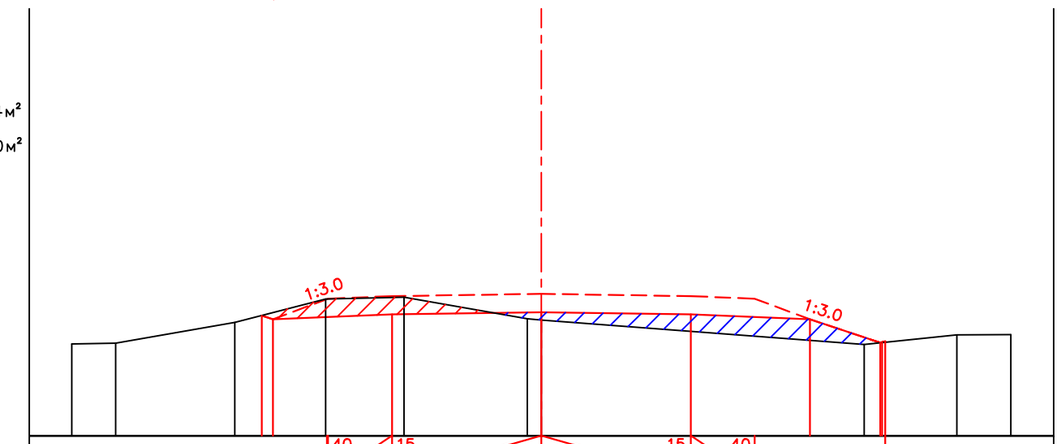

Проектные данные	Уклон, ‰, / Длина, м			0.02	40 / 1.50	15	3.50	3.50	15	40 / 1.50	3.06						
	Отметка земляного полотна, м			32.81	32.73	33.21	33.27	33.32	33.27	33.21	32.73						
Фактические данные	Отметка земли, м	32.15	32.17	32.65	(32.81) (32.73)	33.20	(33.24) (32.84)	32.74	(32.71) (32.83)	(32.84)	(32.73)	32.14	(32.14)	32.36	32.37		
	Расстояние, м		1.03	2.79	2.13	1.84	2.89	0.33		7.56		2.17		1.27			

				А-00-17-06-АД	Лист
Лист	Nдок.	Подпись	Дата		117

F выем. 2.66м²

F нас. 0.02м²

ПК.237+00.00

Масштаб:
Горизонтальный 1:100
H 1:100
Вертикальный 1:100
V 1:100

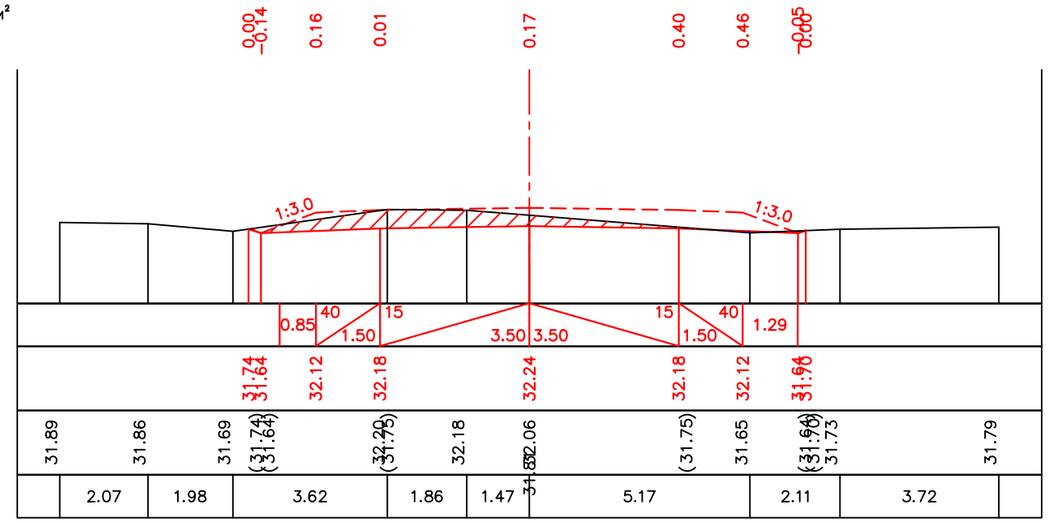

Проектные данные	Уклон, ‰, / Длина, м	
	Отметка земляного полотна, м	31.74 31.64 32.12 32.18 32.24 32.18 32.12 31.94 31.90
Фактические данные	Отметка земли, м	31.89 31.86 31.69 (31.74) (31.64) 32.20 (31.75) 32.18 32.06 31.52 (31.75) 31.65 (31.60) (31.50) 31.73 31.79
	Расстояние, м	2.07 1.98 3.62 1.86 1.47 5.17 2.11 3.72

ПК.238+00.00

F выем. 7.94м²

F нас. 0.00м²

Масштаб:
Горизонтальный 1:100
H 1:100
Вертикальный 1:100
V 1:100

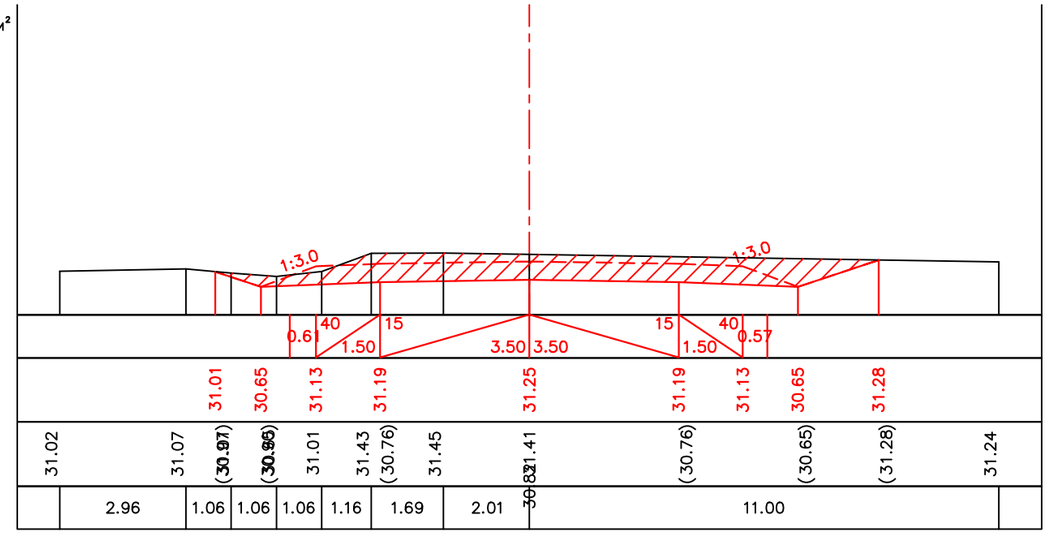

Проектные данные	Уклон, ‰, / Длина, м	
	Отметка земляного полотна, м	31.01 30.65 31.13 31.19 31.25 31.19 31.13 30.65 31.28
Фактические данные	Отметка земли, м	31.02 31.07 (30.97) (30.65) 31.01 31.43 (30.76) 31.45 31.41 30.82 (30.76) (30.65) (31.28) 31.24
	Расстояние, м	2.96 1.06 1.06 1.06 1.16 1.69 2.01 11.00

ПК.240+00.00

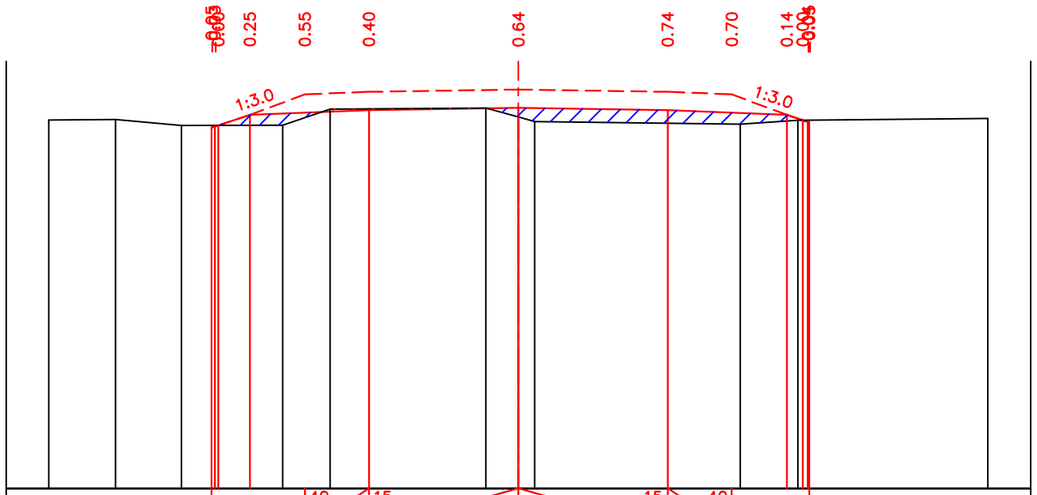

Масштаб:
Горизонтальный 1:100
H 1:100
Вертикальный 1:100
V 1:100

Проектные данные: Уклон, ‰, / Длина, м												
Проектные данные: Отметка земляного полотна, м				28.74	29.22	29.28	29.34	29.28	29.22	28.74		
Фактические данные: Отметка земли, м	28.63	28.64	28.49	(28.74) 28.50	28.88	(28.85)	28.90	(28.85)	28.53	(28.74)	28.66	
Фактические данные: Расстояние, м		1.56	1.55	2.37	1.12	3.64	0.76	0.38	4.82	1.35	4.45	

ПК.241+00.00

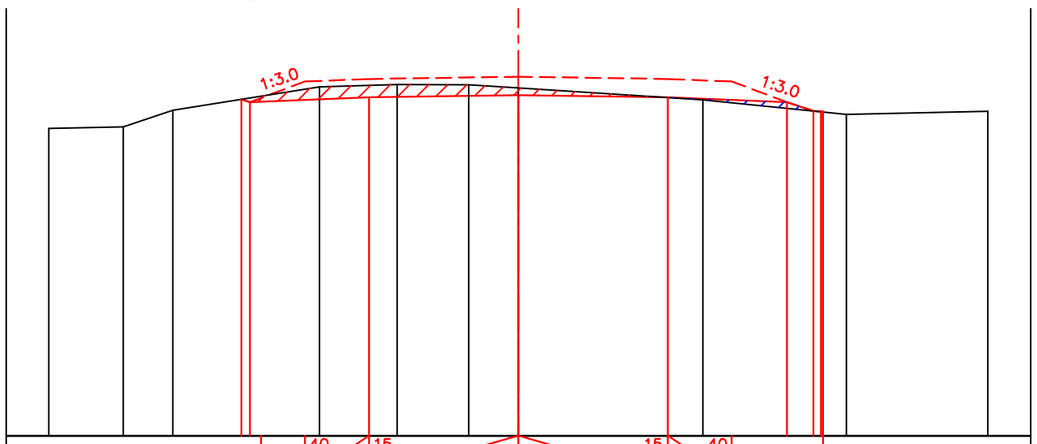

Масштаб:
Горизонтальный 1:100
H 1:100
Вертикальный 1:100
V 1:100

Проектные данные: Уклон, ‰, / Длина, м												
Проектные данные: Отметка земляного полотна, м				27.81	28.29	28.35	28.41	28.35	28.29	27.81		
Фактические данные: Отметка земли, м	27.20	27.23	27.62	(27.81) 27.81	28.17	(27.92) 28.23	28.22	28.14	(27.92) 27.87	(27.81)	27.60	
Фактические данные: Расстояние, м		1.74	1.16	3.44	1.82	1.68	1.16	4.32		3.36	3.31	

ПК.242+00.00

F выем. 3.26м²

F нас. 0.00м²

Масштаб:
Горизонтальный 1:100
H 1:100
Вертикальный 1:100
V 1:100

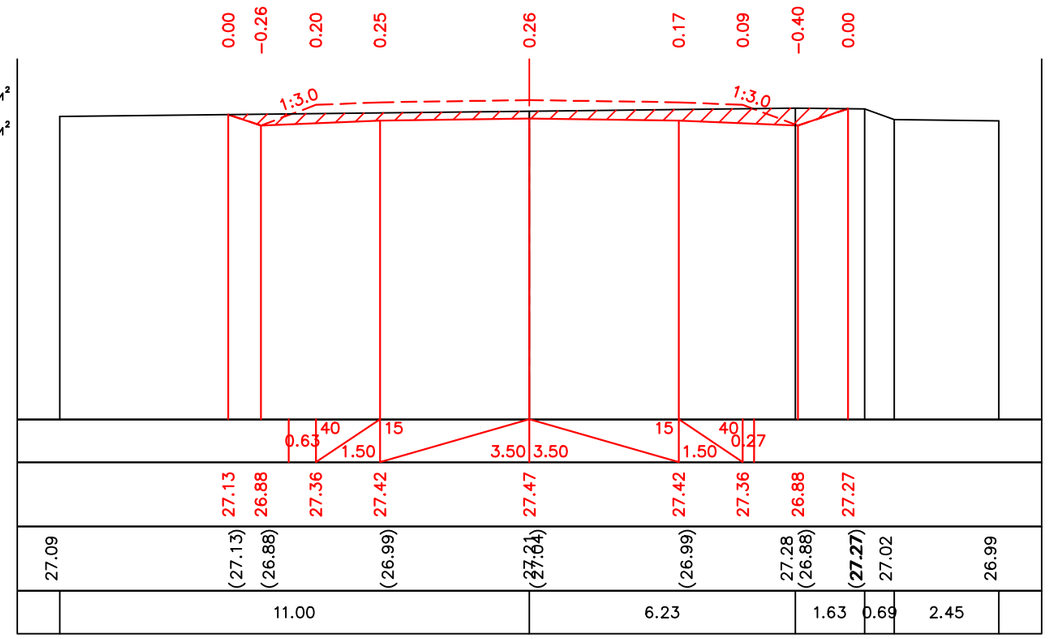

Проектные данные	Уклон, ‰, / Длина, м	
	Отметка земляного полотна, м	
Фактические данные	Отметка земли, м	
	Расстояние, м	

ПК.243+00.00

F выем. 6.24м²

F нас. 0.00м²

Масштаб:
Горизонтальный 1:100
H 1:100
Вертикальный 1:100
V 1:100

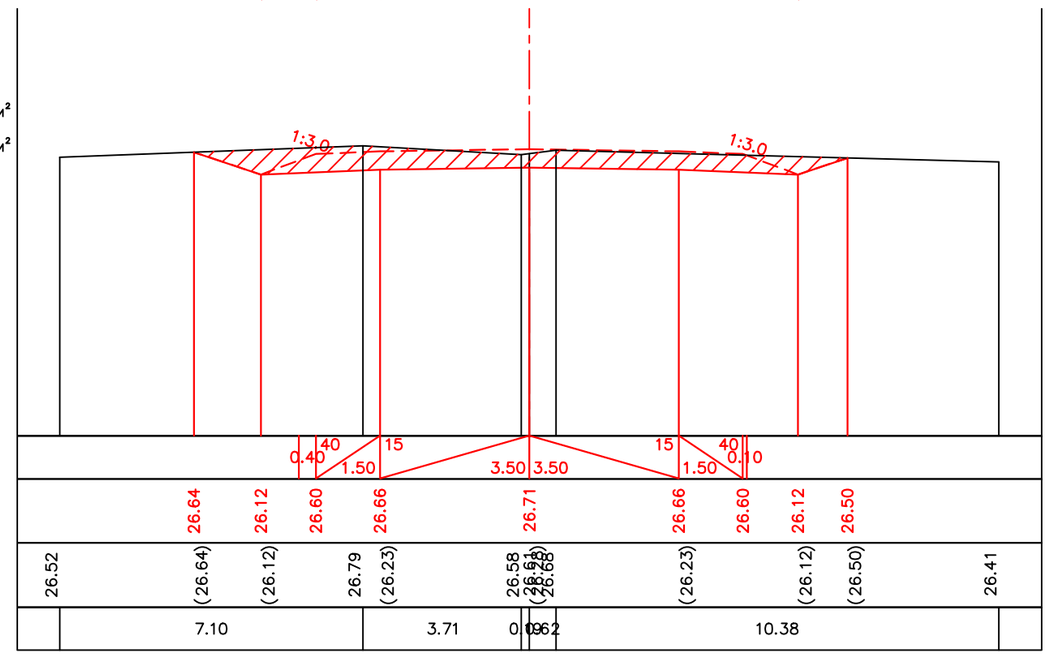

Проектные данные	Уклон, ‰, / Длина, м	
	Отметка земляного полотна, м	
Фактические данные	Отметка земли, м	
	Расстояние, м	

ПК.244+00.00

F выем. 0.72м²

F нас. 0.42м²

Масштаб:
Горизонтальный 1:100
H 1:100
Вертикальный 1:100
V 1:100

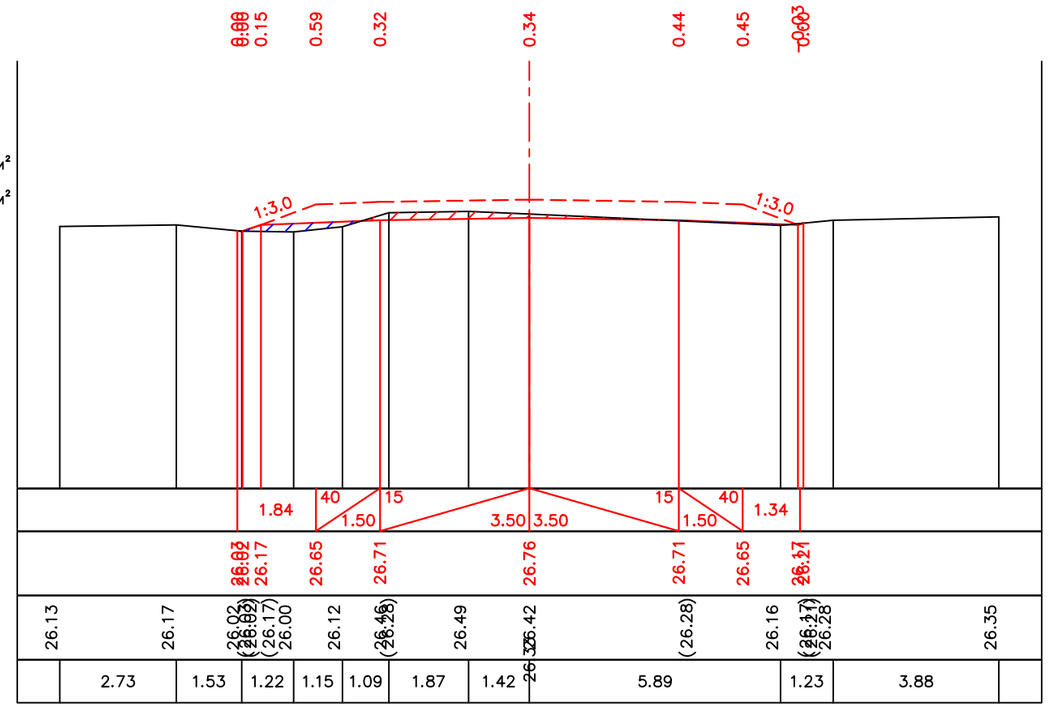

Проектные данные	Уклон, ‰, / Длина, м	
	Отметка земляного полотна, м	
Фактические данные	Отметка земли, м	
	Расстояние, м	

ПК.245+00.00

F выем. 0.53м²

F нас. 0.68м²

Масштаб:
Горизонтальный 1:100
H 1:100
Вертикальный 1:100
V 1:100

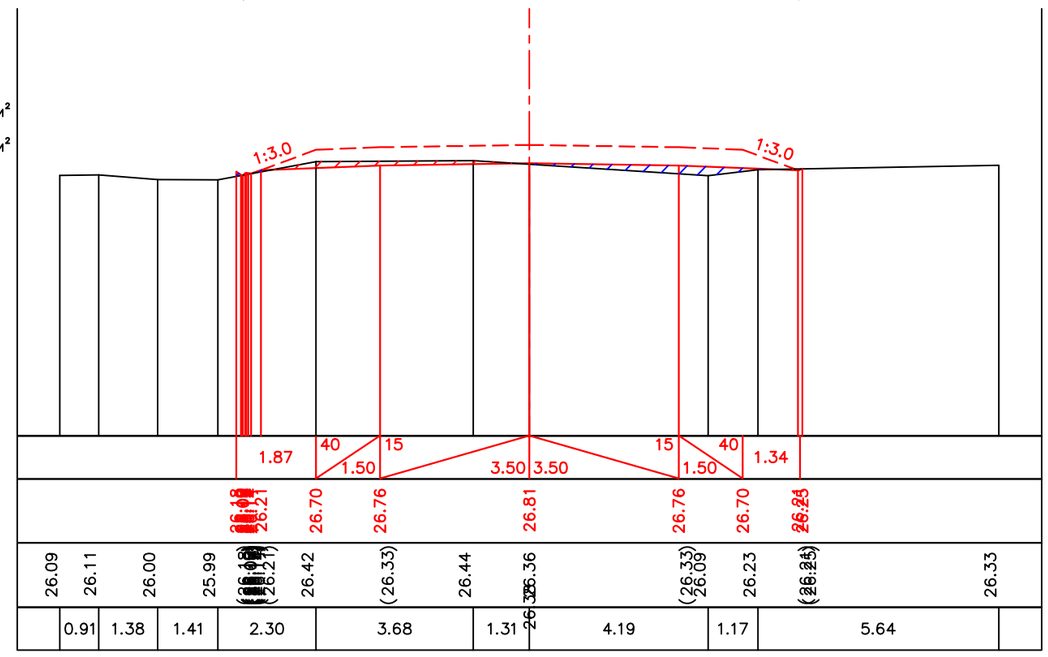

Проектные данные	Уклон, ‰, / Длина, м	
	Отметка земляного полотна, м	
Фактические данные	Отметка земли, м	
	Расстояние, м	

ПК.246+00.00

F выем. 0.10м²

F нас. 1.21м²

Масштаб:
Горизонтальный 1:100
H 1:100
Вертикальный 1:100
V 1:100

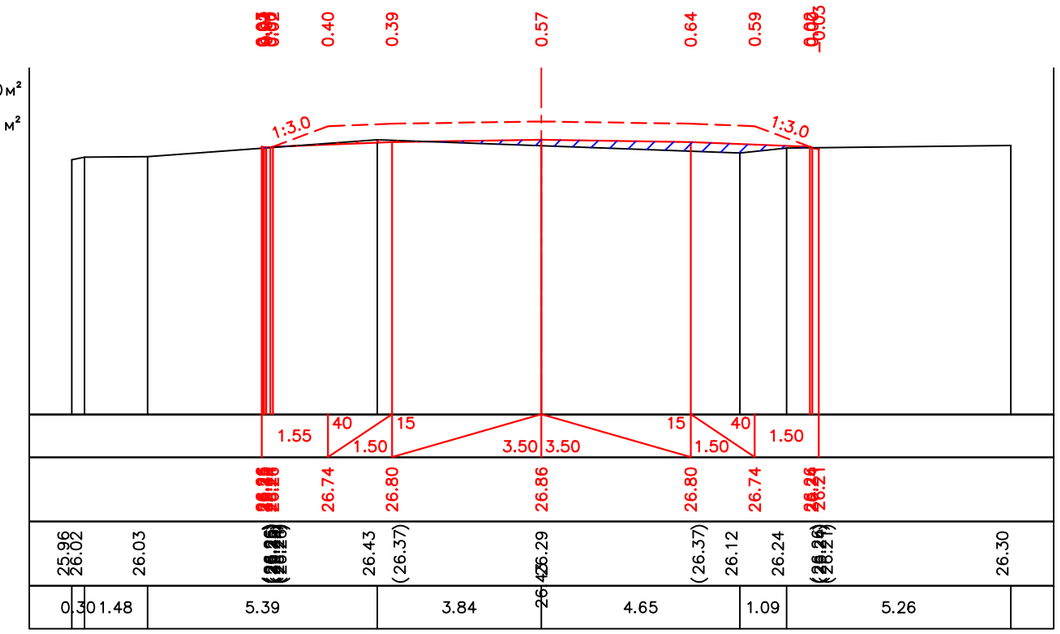

Проектные данные	Уклон, ‰, / Длина, м	
	Отметка земляного полотна, м	
Фактические данные	Отметка земли, м	
	Расстояние, м	

ПК.247+00.00

F выем. 2.23м²

F нас. 0.16м²

Масштаб:
Горизонтальный 1:100
H 1:100
Вертикальный 1:100
V 1:100

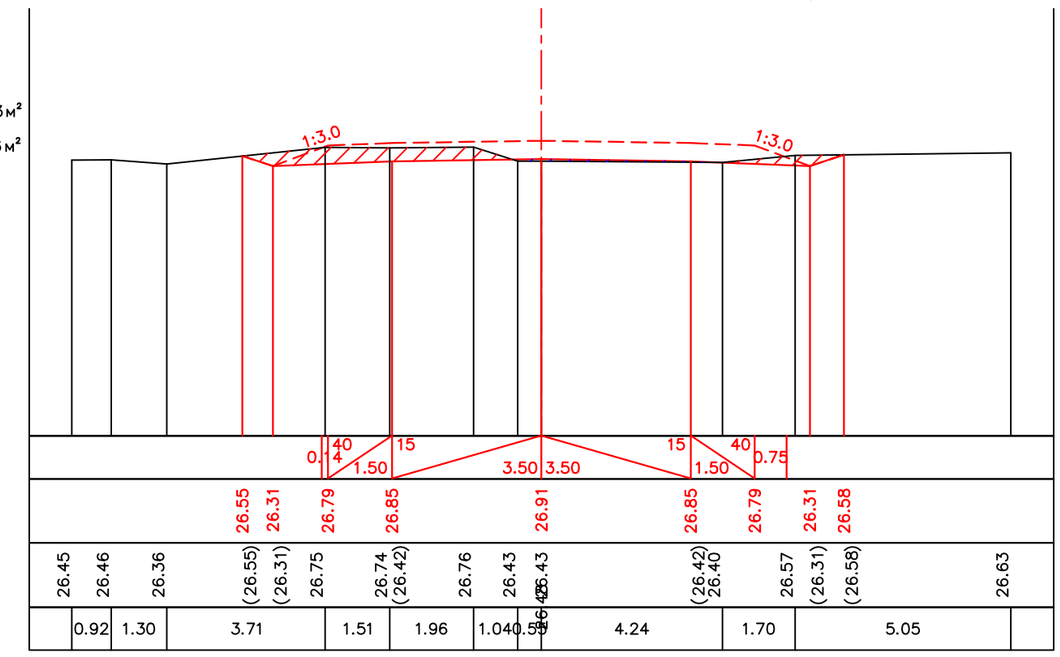

Проектные данные	Уклон, ‰, / Длина, м	
	Отметка земляного полотна, м	
Фактические данные	Отметка земли, м	
	Расстояние, м	

ПК.248+00.00

F выем. 5.80м²

F нас. 0.00м²

Масштаб:
Горизонтальный 1:100
H 1:100
Вертикальный 1:100
V 1:100

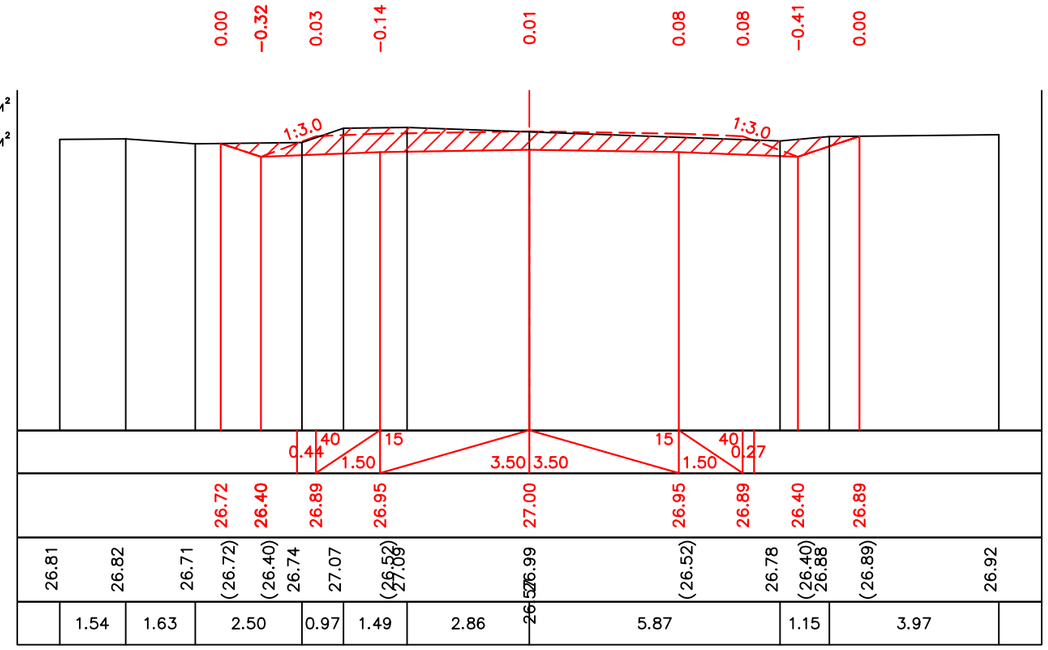

Проектные данные	Уклон, ‰, / Длина, м	
	Отметка земляного полотна, м	26.72 26.40 26.89 26.95 27.00 26.95 26.89 26.40 26.89
Фактические данные	Отметка земли, м	26.81 26.82 26.71 (26.72) (26.40) 26.74 27.07 (26.52) 27.09 26.99 (26.52) 26.78 (26.40) 26.88 (26.89) 26.92
	Расстояние, м	1.54 1.63 2.50 0.97 1.49 2.86 5.87 1.15 3.97

ПК.249+00.00

F выем. 4.41м²

F нас. 0.00м²

Масштаб:
Горизонтальный 1:100
H 1:100
Вертикальный 1:100
V 1:100

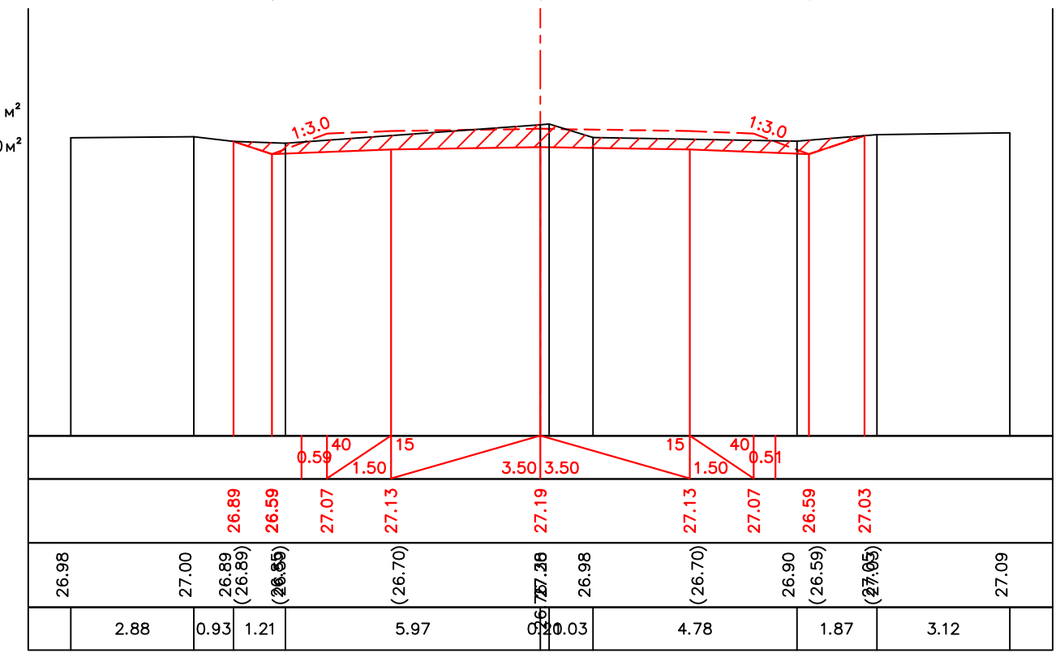

Проектные данные	Уклон, ‰, / Длина, м	
	Отметка земляного полотна, м	26.89 26.59 27.07 27.13 27.19 27.13 27.07 26.59 27.03
Фактические данные	Отметка земли, м	26.98 27.00 26.89 (26.89) (26.70) (26.70) 26.98 (26.70) 26.90 (26.59) (27.03) 27.09
	Расстояние, м	2.88 0.93 1.21 5.97 0.20 0.03 4.78 1.87 3.12

ПК.250+00.00

F выем. 4.92м²

F нас. 0.00м²

Масштаб:
Горизонтальный 1:100
H 1:100
Вертикальный 1:100
V 1:100

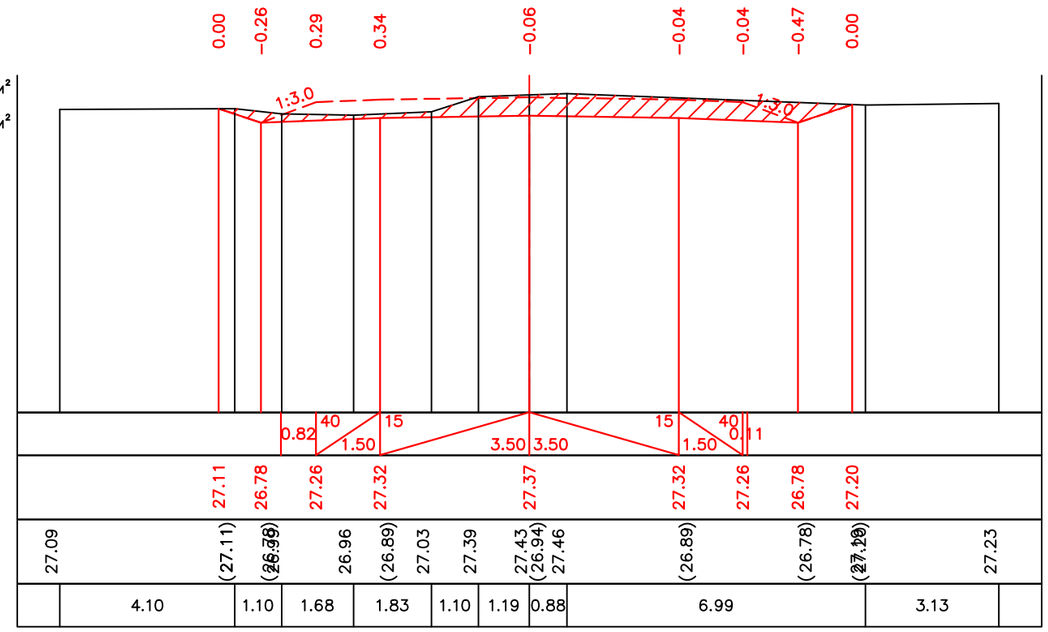

Проектные данные	Уклон, ‰, / Длина, м	
	Отметка земляного полотна, м	
Фактические данные	Отметка земли, м	
	Расстояние, м	

ПК.251+00.00

F выем. 3.00м²

F нас. 0.00м²

Масштаб:
Горизонтальный 1:100
H 1:100
Вертикальный 1:100
V 1:100

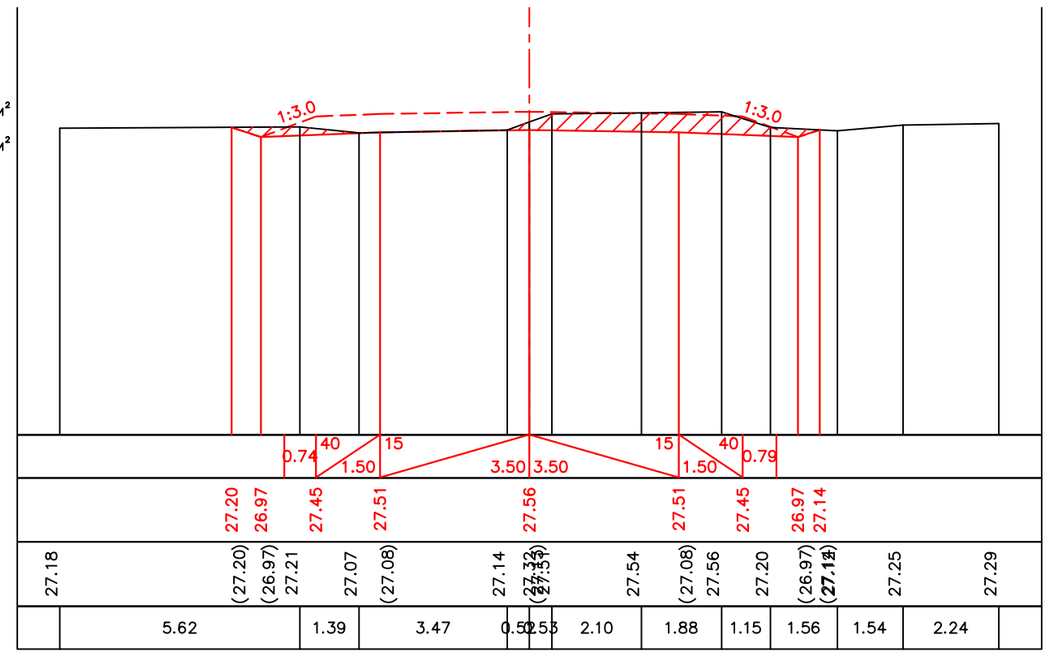

Проектные данные	Уклон, ‰, / Длина, м	
	Отметка земляного полотна, м	
Фактические данные	Отметка земли, м	
	Расстояние, м	

ПК.252+00.00

F выем. 5.03м²

F нас. 0.00м²

Масштаб:
Горизонтальный 1:100
H 1:100
Вертикальный 1:100
V 1:100

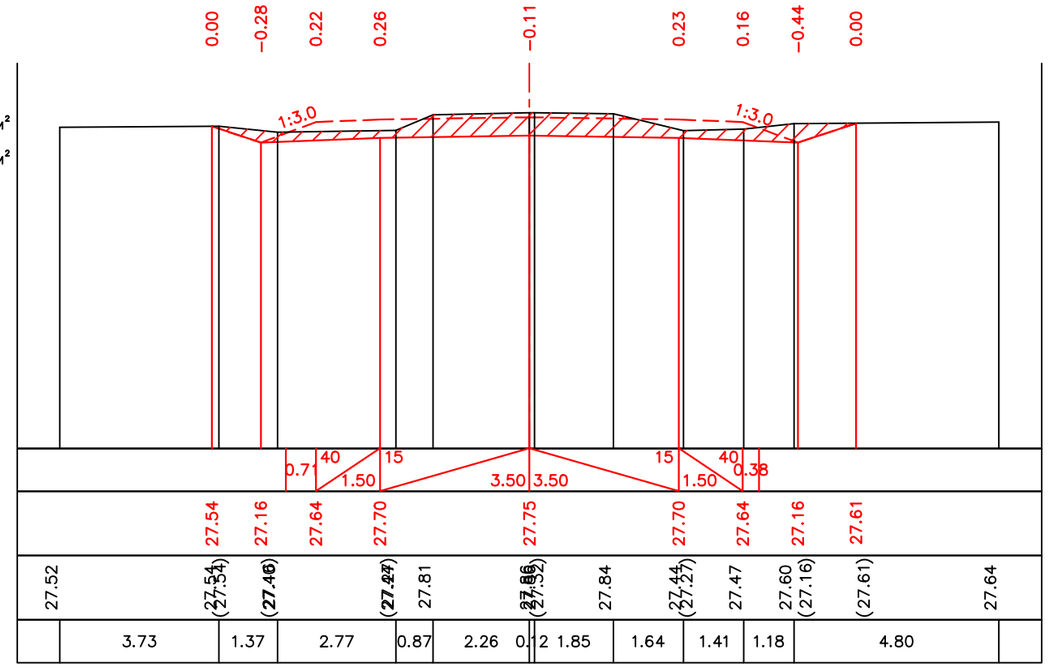

Проектные данные	Уклон, ‰, / Длина, м	
	Отметка земляного полотна, м	
Фактические данные	Отметка земли, м	
	Расстояние, м	

ПК.253+00.00

F выем. 4.60м²

F нас. 0.00м²

Масштаб:
Горизонтальный 1:100
H 1:100
Вертикальный 1:100
V 1:100

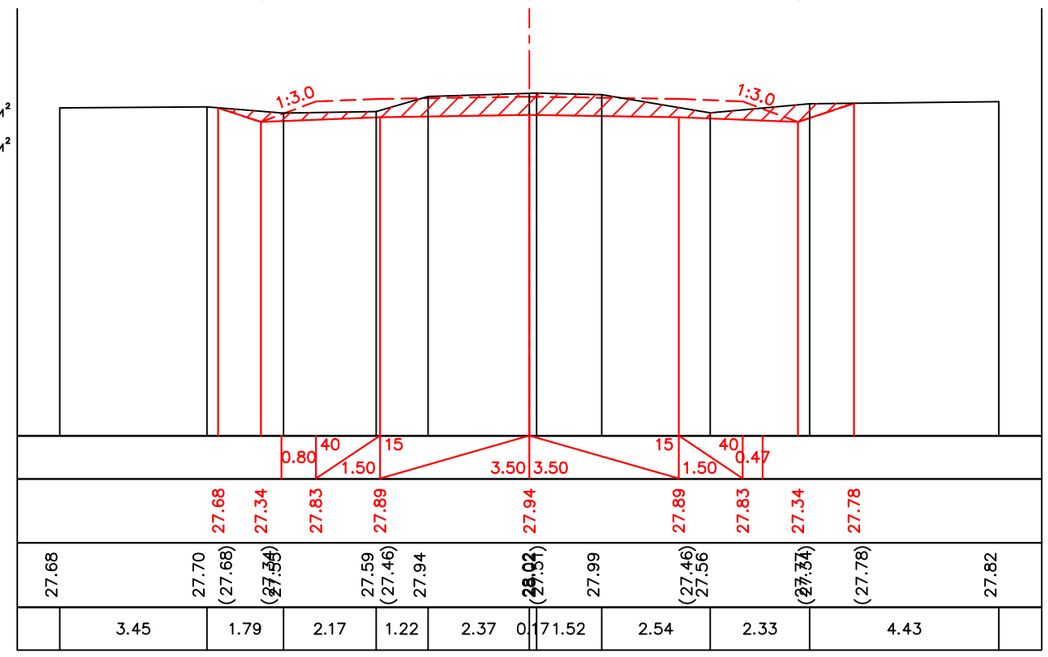

Проектные данные	Уклон, ‰, / Длина, м	
	Отметка земляного полотна, м	
Фактические данные	Отметка земли, м	
	Расстояние, м	

ПК.254+00.00

F выем. 3.81 м²

F нас. 0.00 м²

Масштаб:
Горизонтальный 1:100
H 1:100
Вертикальный 1:100
V 1:100

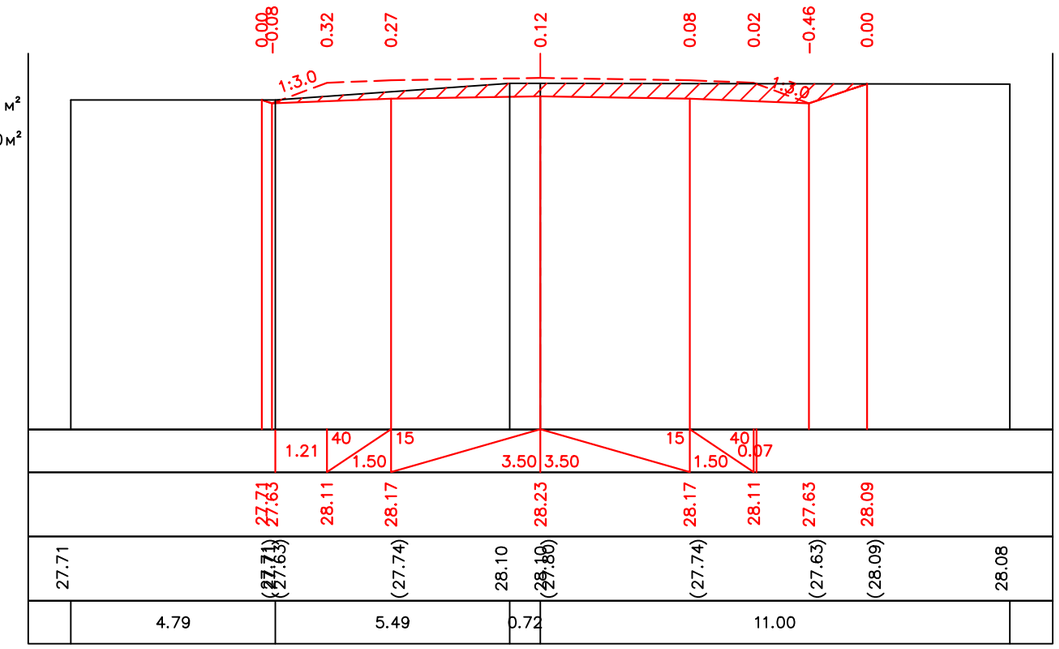

Проектные данные	Уклон, ‰, / Длина, м	
	Отметка земляного полотна, м	
Фактические данные	Отметка земли, м	
	Расстояние, м	

ПК.255+00.00

F выем. 0.03 м²

F нас. 2.32 м²

Масштаб:
Горизонтальный 1:100
H 1:100
Вертикальный 1:100
V 1:100

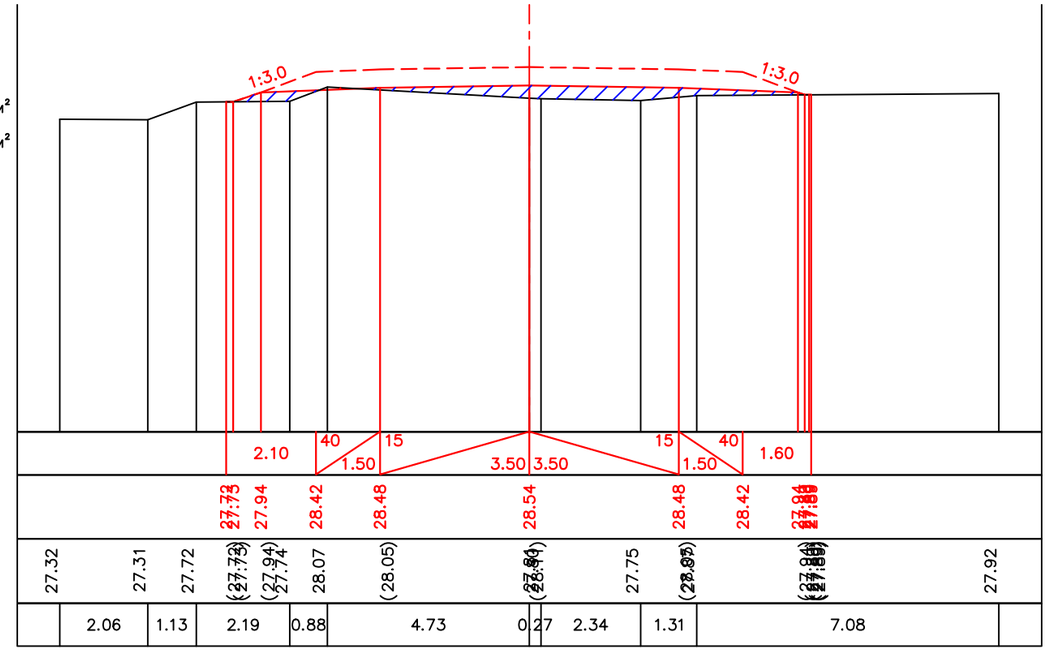

Проектные данные	Уклон, ‰, / Длина, м	
	Отметка земляного полотна, м	
Фактические данные	Отметка земли, м	
	Расстояние, м	

ПК.256+00.00

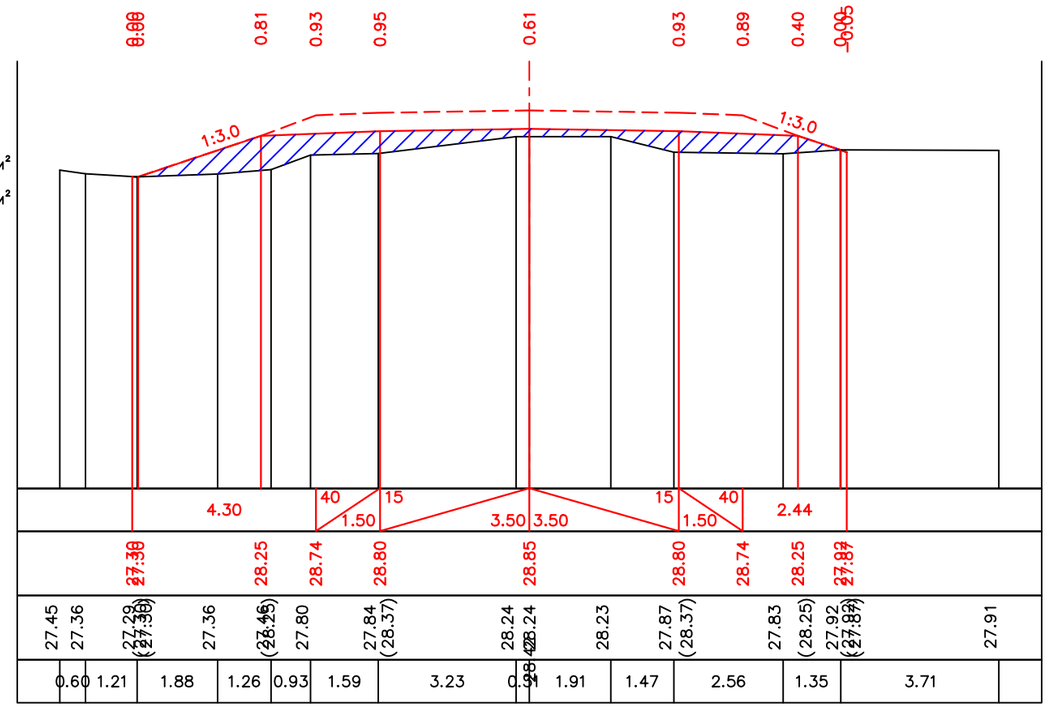

Масштаб:
Горизонтальный 1:100
H 1:100
Вертикальный 1:100
V 1:100

Проектные данные	Уклон, ‰, / Длина, м	
	Отметка земляного полотна, м	27.30 28.25 28.74 28.80 28.85 28.80 28.74 28.25 27.87
Фактические данные	Отметка земли, м	27.45 27.36 27.29 (27.30) 27.36 27.46 (28.25) 27.80 27.84 (28.37) 28.24 28.24 28.23 27.87 (28.37) 27.83 (28.25) 27.92 (27.87) 27.91
	Расстояние, м	0.60 1.21 1.88 1.26 0.93 1.59 3.23 0.98 1.91 1.47 2.56 1.35 3.71

ПК.257+00.00

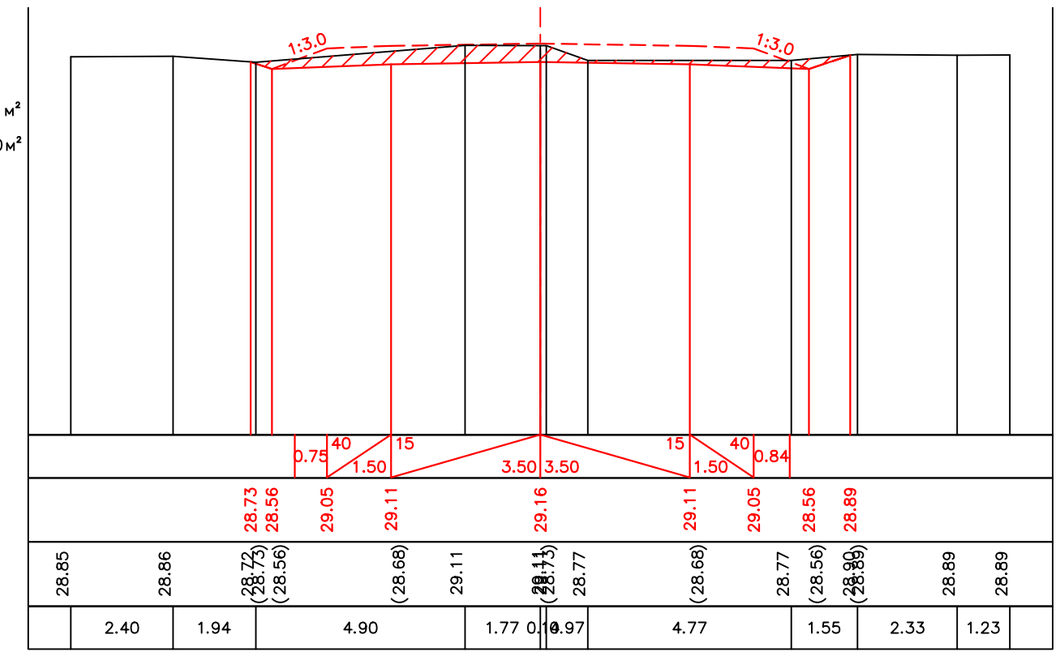

Масштаб:
Горизонтальный 1:100
H 1:100
Вертикальный 1:100
V 1:100

Проектные данные	Уклон, ‰, / Длина, м	
	Отметка земляного полотна, м	28.73 28.56 29.05 29.11 29.16 29.11 29.05 28.56 28.89
Фактические данные	Отметка земли, м	28.85 28.86 28.73 (28.73) (28.56) (28.68) 29.11 29.11 (28.73) 28.77 (28.68) 28.77 (28.56) 28.89 (28.89) 28.89 28.89
	Расстояние, м	2.40 1.94 4.90 1.77 0.10 0.97 4.77 1.55 2.33 1.23

ПК.258+00.00

F выем. 5.52 м²

F нас. 0.00 м²

Масштаб:
Горизонтальный 1:100
H 1:100
Вертикальный 1:100
V 1:100

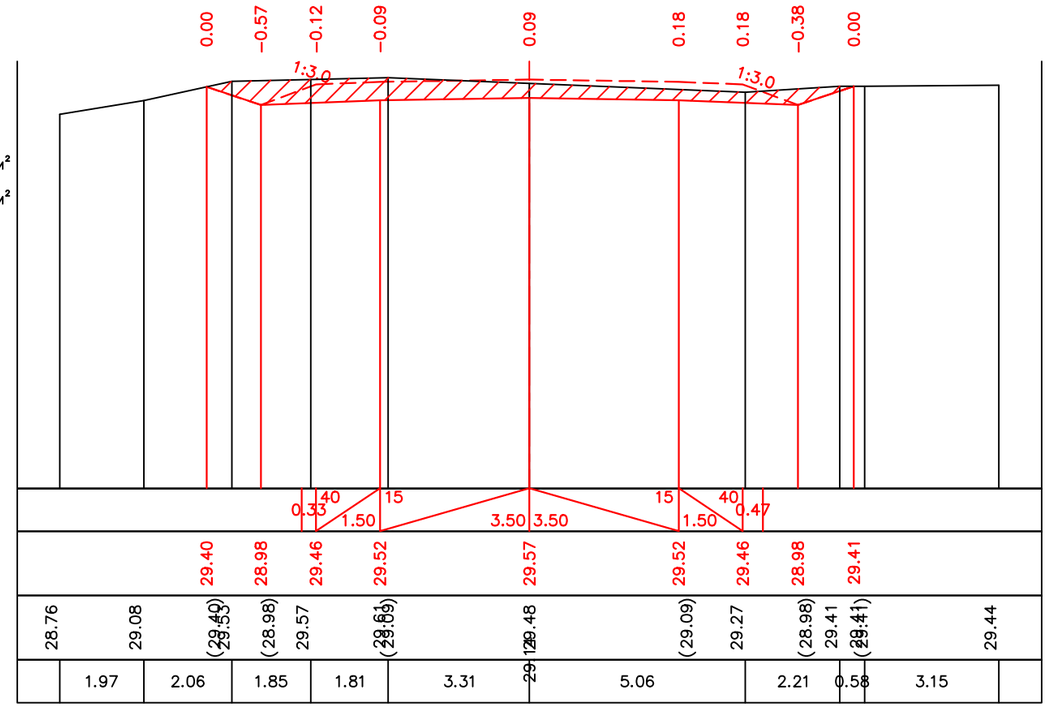

Проектные данные	Уклон, ‰, / Длина, м	
	Отметка земляного полотна, м	
Фактические данные	Отметка земли, м	
	Расстояние, м	

ПК.259+00.00

F выем. 0.01 м²

F нас. 2.51 м²

Масштаб:
Горизонтальный 1:100
H 1:100
Вертикальный 1:100
V 1:100

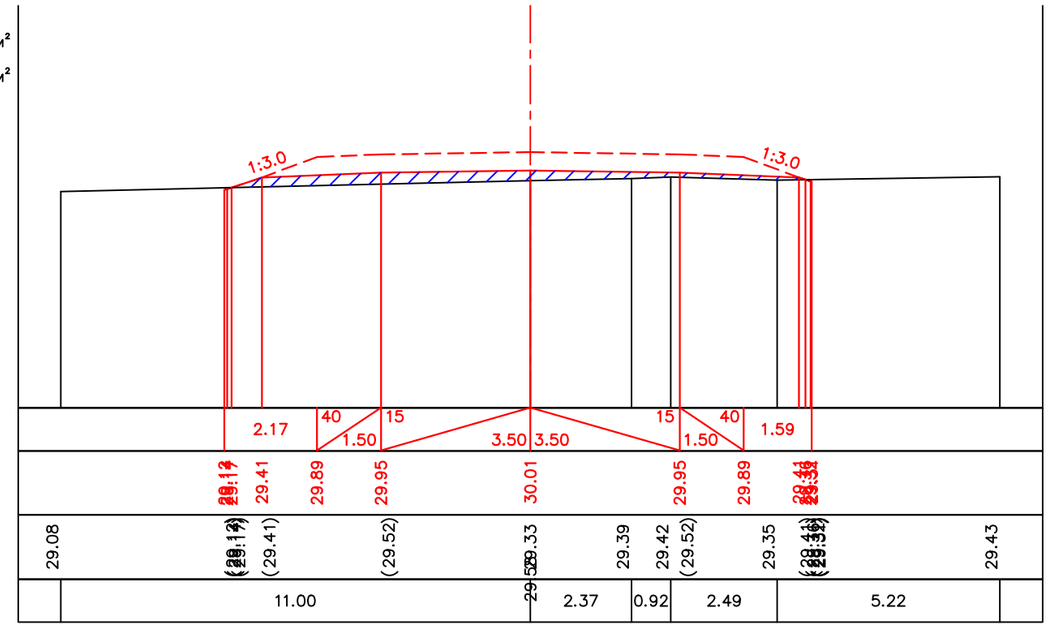

Проектные данные	Уклон, ‰, / Длина, м	
	Отметка земляного полотна, м	
Фактические данные	Отметка земли, м	
	Расстояние, м	

ПК.260+00.00

F выем. 0.69м²

F нас. 2.89м²

Масштаб:
Горизонтальный 1:100
H 1:100
Вертикальный 1:100
V 1:100

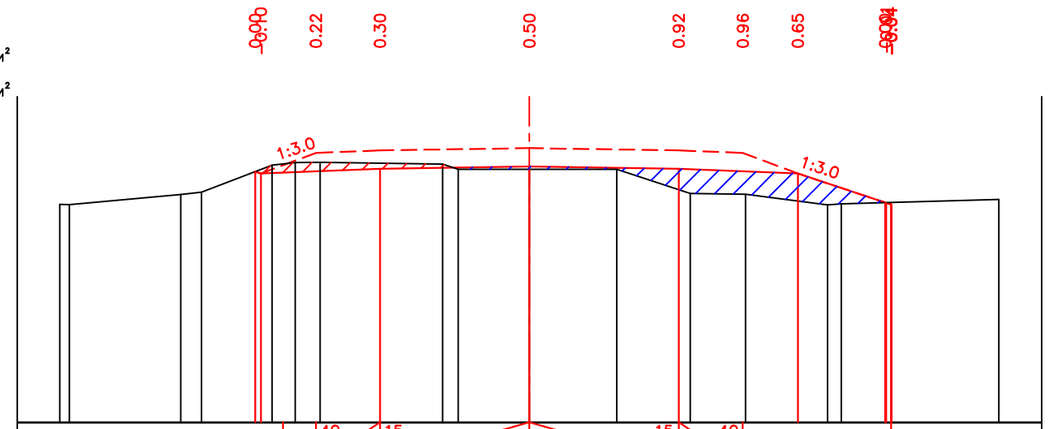

Проектные данные: Уклон, ‰, / Длина, м																													
Проектные данные: Отметка земляного полотна, м									30.33	30.39		30.44		30.39	30.33	29.85													
Фактические данные: Отметка земли, м	29.13 29.12		29.36 29.41			30.11 30.11		(29.96)		30.07 29.94		29.94 (30.01)		29.94		(29.78) (29.98)	29.36		(29.85) 29.11 29.14					29.24				
Фактические данные: Расстояние, м	0.23	2.61	0.48	1.65	0.56	0.58	2.87		0.37	1.66	2.05		1.72		1.29		1.92	0.32		3.69									

ПК.261+00.00

F выем. 1.39м²

F нас. 2.30м²

Масштаб:
Горизонтальный 1:100
H 1:100
Вертикальный 1:100
V 1:100

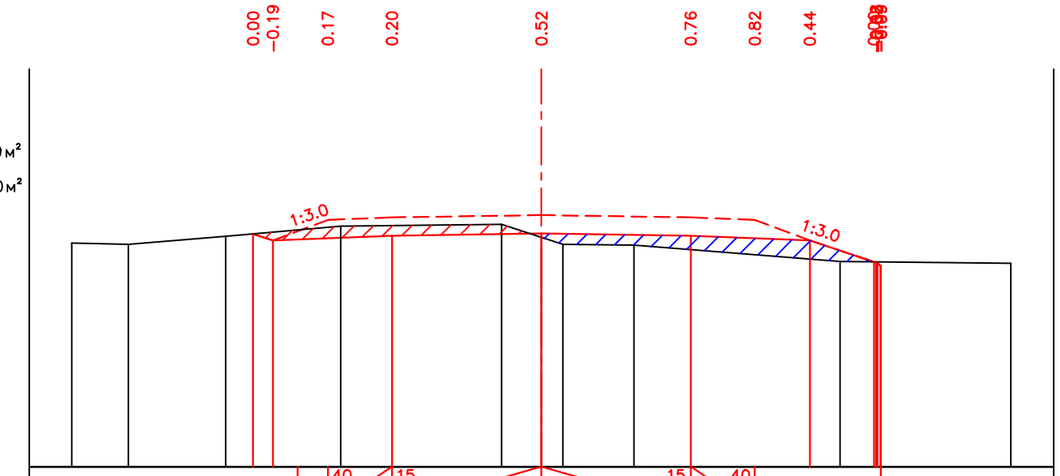

Проектные данные: Уклон, ‰, / Длина, м																													
Проектные данные: Отметка земляного полотна, м				30.67 30.52	31.00		31.06			31.11				31.06	31.00	30.52													
Фактические данные: Отметка земли, м	30.46	30.43	30.62	(30.67) (30.52)	30.85		(30.63)		30.89	30.59		30.41		(30.63)		(30.52) 30.03								29.99					
Фактические данные: Расстояние, м		1.32	2.28	2.69			3.77		0.93	0.51	1.66			4.83					4.00										

ПК.262+00.00

F выем. 0.83м²

F нас. 0.24м²

Масштаб:
Горизонтальный 1:100
H 1:100
Вертикальный 1:100
V 1:100

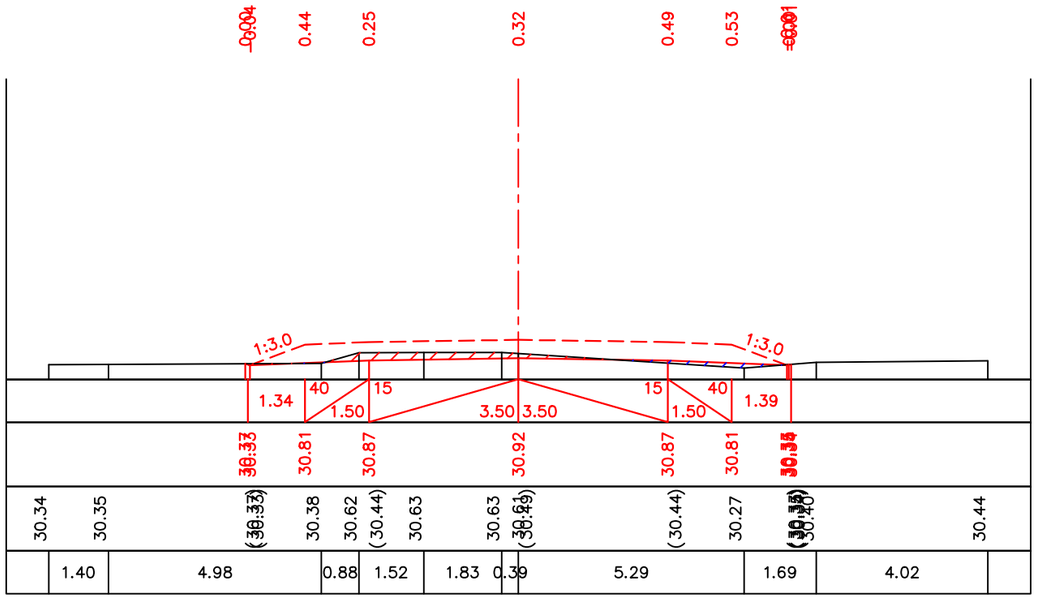

Проектные данные	Уклон, ‰, / Длина, м	
	Отметка земляного полотна, м	30.33 30.81 30.87 30.92 30.87 30.81 30.33
Фактические данные	Отметка земли, м	30.34 30.35 (30.33) 30.38 30.62 (30.44) 30.63 30.63 (30.43) (30.44) 30.27 (30.40) 30.44
	Расстояние, м	1.40 4.98 0.88 1.52 1.83 0.39 5.29 1.69 4.02

ПК.263+00.00

F выем. 2.97м²

F нас. 0.00м²

Масштаб:
Горизонтальный 1:100
H 1:100
Вертикальный 1:100
V 1:100

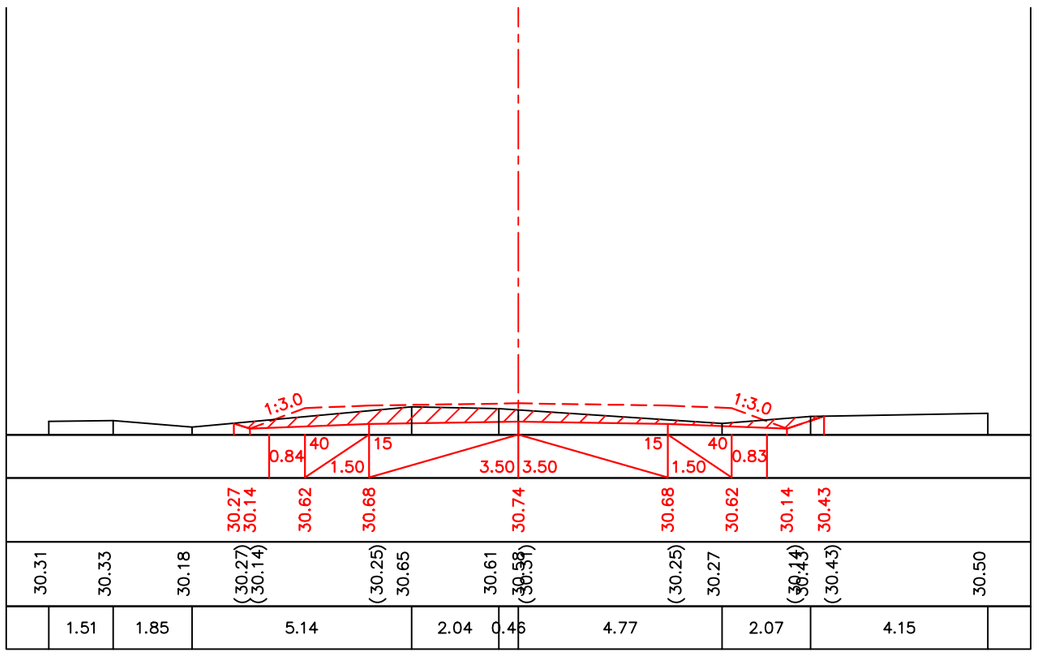

Проектные данные	Уклон, ‰, / Длина, м	
	Отметка земляного полотна, м	30.27 30.14 30.62 30.68 30.74 30.68 30.62 30.14 30.43
Фактические данные	Отметка земли, м	30.31 30.33 30.18 (30.27) (30.14) (30.25) 30.65 30.61 30.58 (30.58) (30.25) 30.27 (30.14) (30.43) (30.43) 30.50
	Расстояние, м	1.51 1.85 5.14 2.04 0.46 4.77 2.07 4.15

ПК.264+00.00

F выем. 4.57м²

F нас. 0.00м²

Масштаб:
Горизонтальный 1:100
H 1:100
Вертикальный 1:100
V 1:100

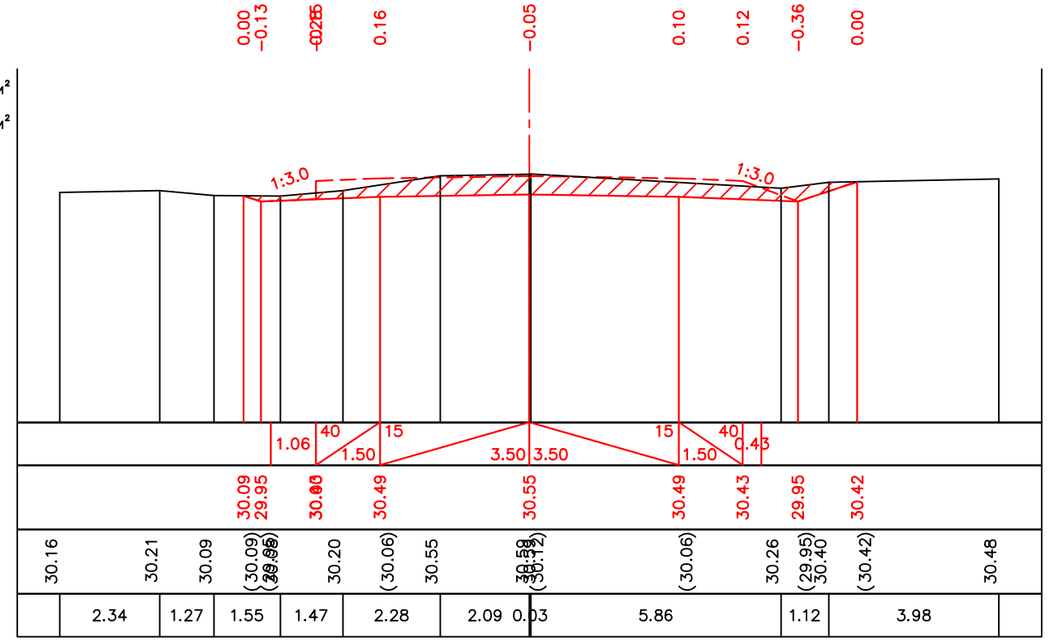

Проектные данные	Уклон, ‰, / Длина, м	
	Отметка земляного полотна, м	
Фактические данные	Отметка земли, м	
	Расстояние, м	

ПК.265+00.00

F выем. 0.01м²

F нас. 8.20м²

Масштаб:
Горизонтальный 1:100
H 1:100
Вертикальный 1:100
V 1:100

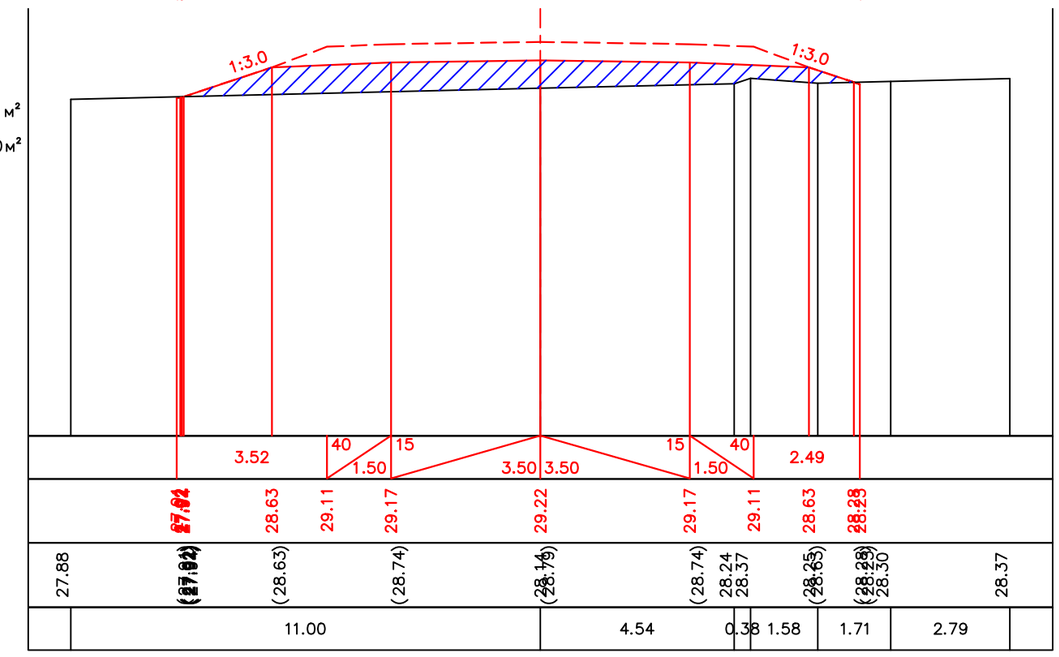

Проектные данные	Уклон, ‰, / Длина, м	
	Отметка земляного полотна, м	
Фактические данные	Отметка земли, м	
	Расстояние, м	

ПК.266+00.00

F выем. 0.05м²

F нас. 5.98м²

Масштаб:
Горизонтальный 1:100
H 1:100
Вертикальный 1:100
V 1:100

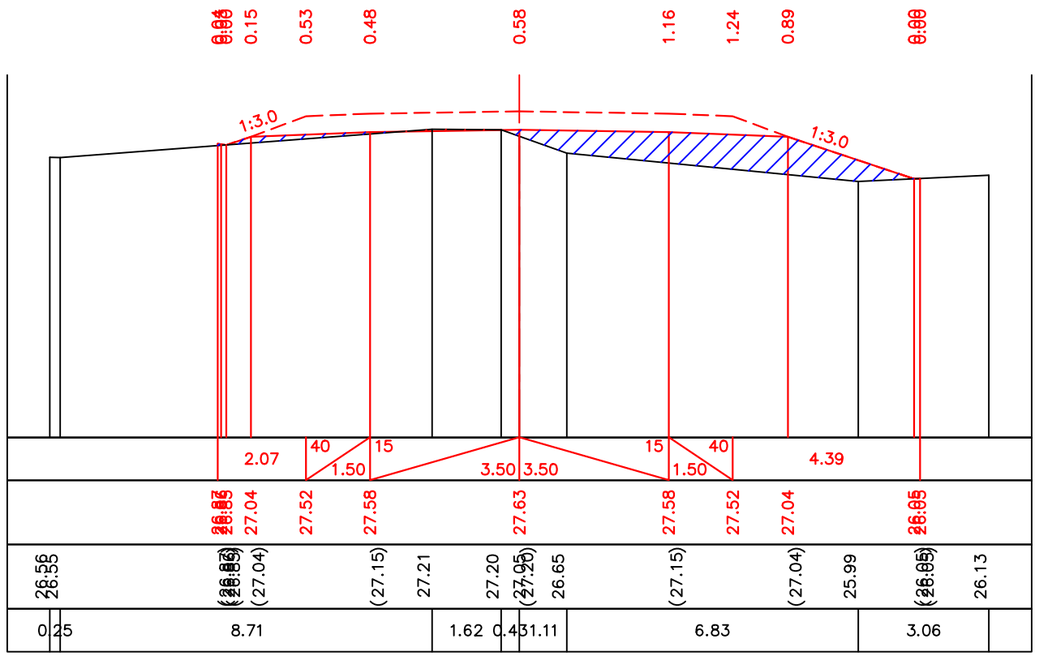

Проектные данные	Уклон, ‰, / Длина, м	
	Отметка земляного полотна, м	
Фактические данные	Отметка земли, м	
	Расстояние, м	

ПК.267+00.00

F выем. 6.85м²

F нас. 0.94м²

Масштаб:
Горизонтальный 1:100
H 1:100
Вертикальный 1:100
V 1:100

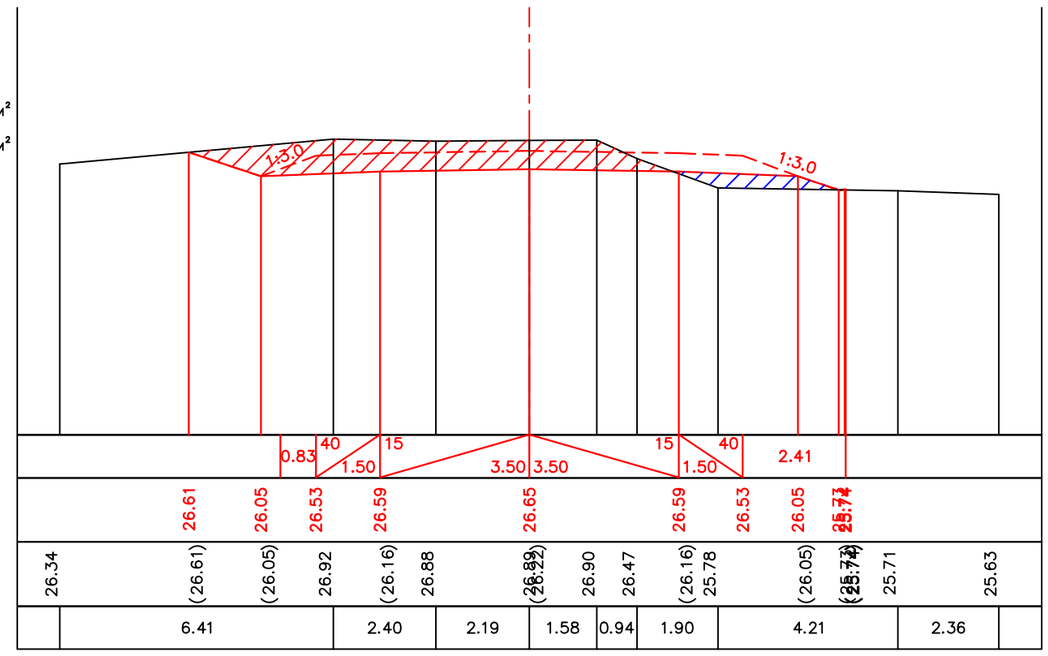

Проектные данные	Уклон, ‰, / Длина, м	
	Отметка земляного полотна, м	
Фактические данные	Отметка земли, м	
	Расстояние, м	

ПК.268+00.00

F выем. 1.77м²

F нас. 0.10м²

Масштаб:
Горизонтальный 1:100
H 1:100
Вертикальный 1:100
V 1:100

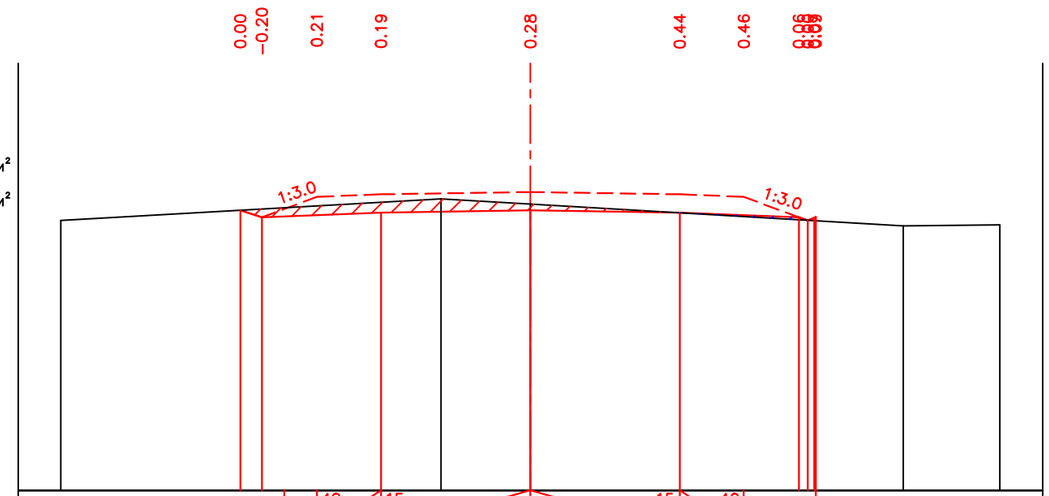

| | | |

ПК.270+00.00

F выем. 4.35м²

F нас. 0.22м²

Масштаб:
Горизонтальный 1:100
H 1:100
Вертикальный 1:100
V 1:100

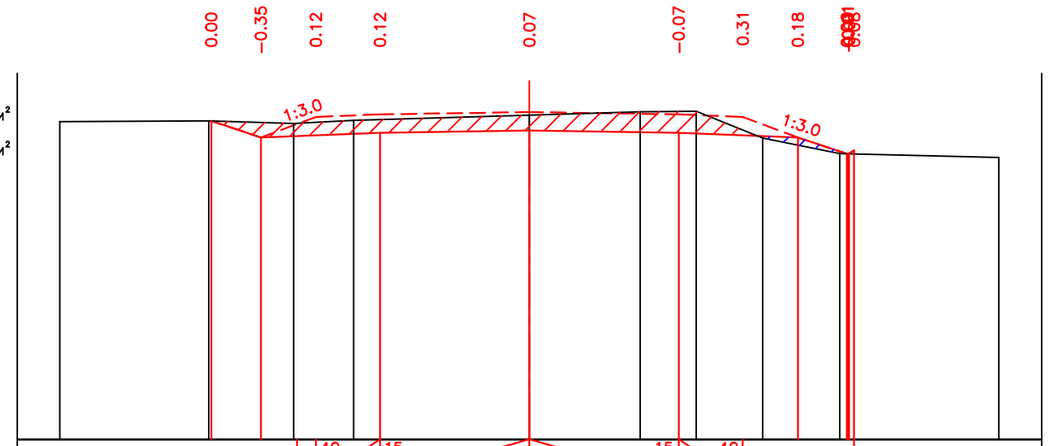

Проектные данные: Уклон, ‰, / Длина, м		0.44 / 40	1.50	15 / 3.50	3.50	15 / 1.50	40	2.61			
Проектные данные: Отметка земляного полотна, м		27.45	27.07	27.55	27.61	27.66	27.61	27.55	27.07	26.98	
Фактические данные: Отметка земли, м	27.44	27.46 (27.45)	(27.07) 27.40	27.47	(27.18)	(27.53) (27.23)	27.67	(27.08)	27.06	(27.07) 26.69	26.60
Фактические данные: Расстояние, м		3.49	1.98	1.40	4.12	2.59	1.32	1.55	1.81	3.73	

ПК.271+00.00

F выем. 3.86м²

F нас. 2.28м²

Масштаб:
Горизонтальный 1:100
H 1:100
Вертикальный 1:100
V 1:100

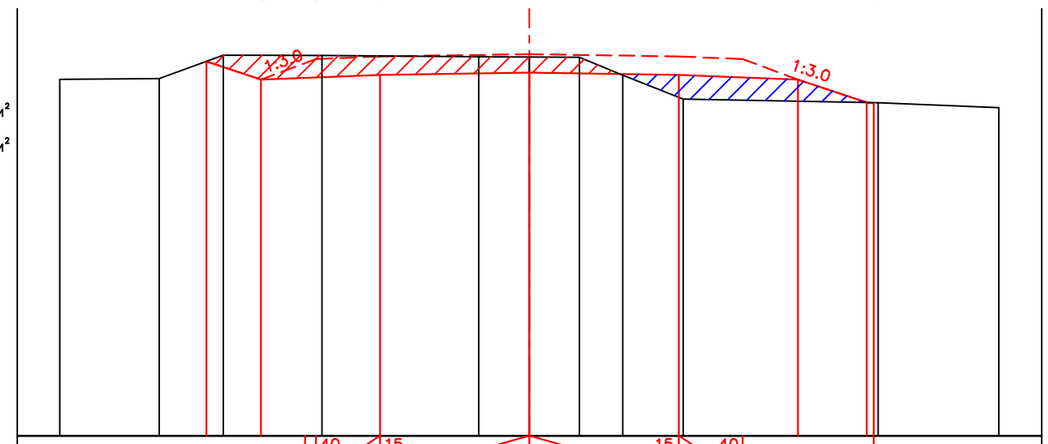

Проектные данные: Уклон, ‰, / Длина, м		0 / 25 / 40	1.50	15 / 3.50	3.50	15 / 1.50	40	3.07			
Проектные данные: Отметка земляного полотна, м		28.77	28.34	28.82	28.88	28.93	28.88	28.82	28.34	27.90	
Фактические данные: Отметка земли, м	28.34	28.36	(28.37)	(28.34)	28.90	(28.45)	28.87	28.87 (28.30)	28.86	28.44	27.88 (28.45)	(28.34)	(27.80) (27.79)	27.68
Фактические данные: Расстояние, м		2.33	1.50	2.31	3.67	1.18	1.17	1.02	1.42	4.57	2.83	

ПК.272+00.00

F выем. 0.01 м²

F нас. 6.97 м²

Масштаб:
Горизонтальный 1:100
H 1:100
Вертикальный 1:100
V 1:100

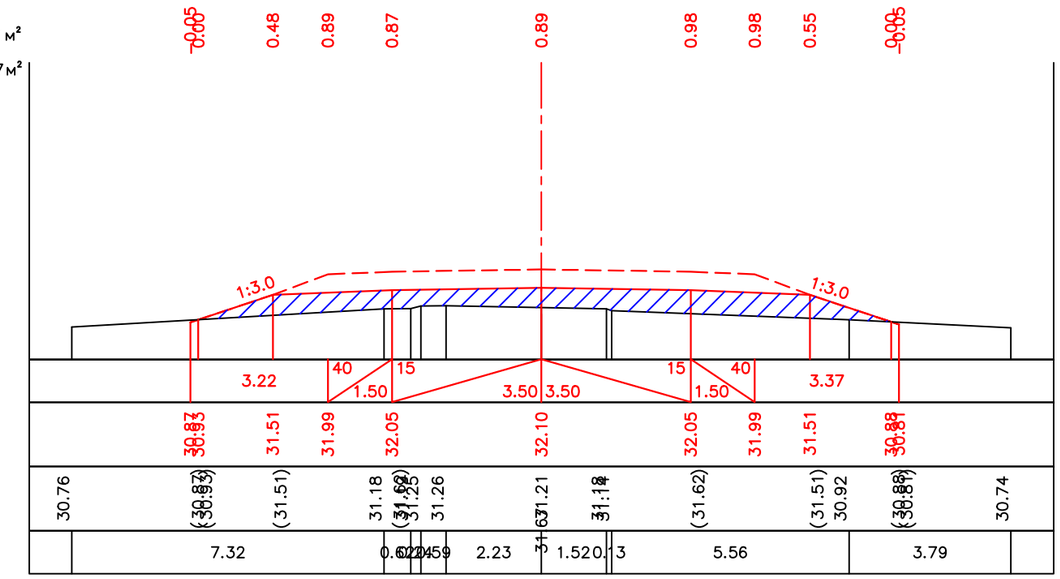

Проектные данные	Уклон, ‰, / Длина, м	
	Отметка земляного полотна, м	
Фактические данные	Отметка земли, м	
	Расстояние, м	

ПК.273+00.00

F выем. 5.51 м²

F нас. 0.00 м²

Масштаб:
Горизонтальный 1:100
H 1:100
Вертикальный 1:100
V 1:100

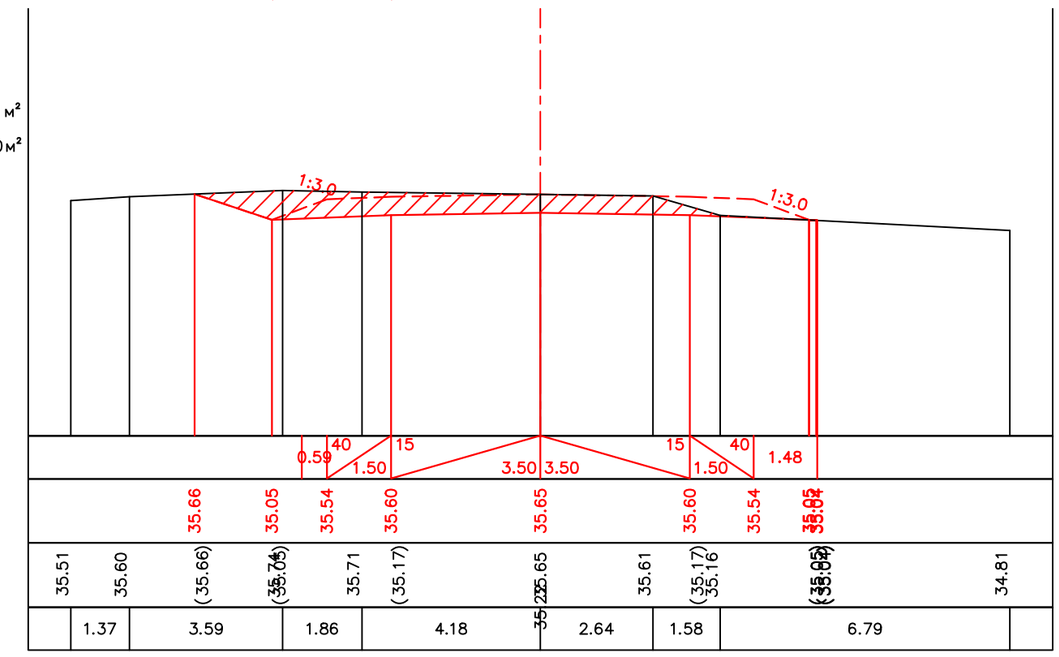

Проектные данные	Уклон, ‰, / Длина, м	
	Отметка земляного полотна, м	
Фактические данные	Отметка земли, м	
	Расстояние, м	

ПК.274+00.00

F выем. 6.49м²

F нас. 0.00м²

Масштаб:
Горизонтальный 1:100
H 1:100
Вертикальный 1:100
V 1:100

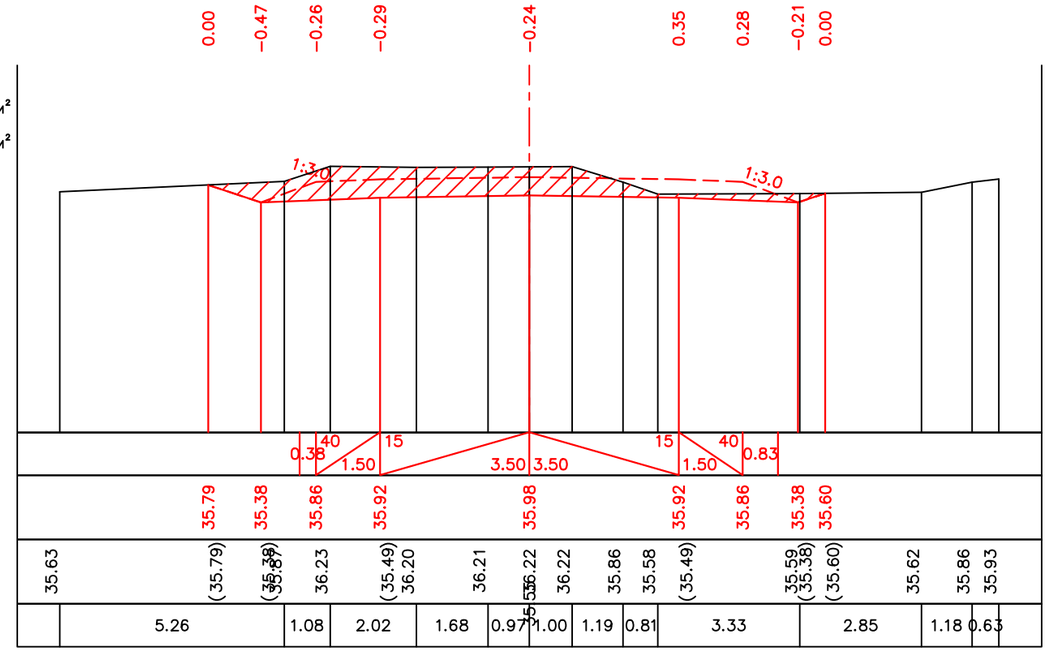

Проектные данные	Уклон, ‰, / Длина, м	
	Отметка земляного полотна, м	
Фактические данные	Отметка земли, м	
	Расстояние, м	

ПК.275+00.00

F выем. 1.52м²

F нас. 0.39м²

Масштаб:
Горизонтальный 1:100
H 1:100
Вертикальный 1:100
V 1:100

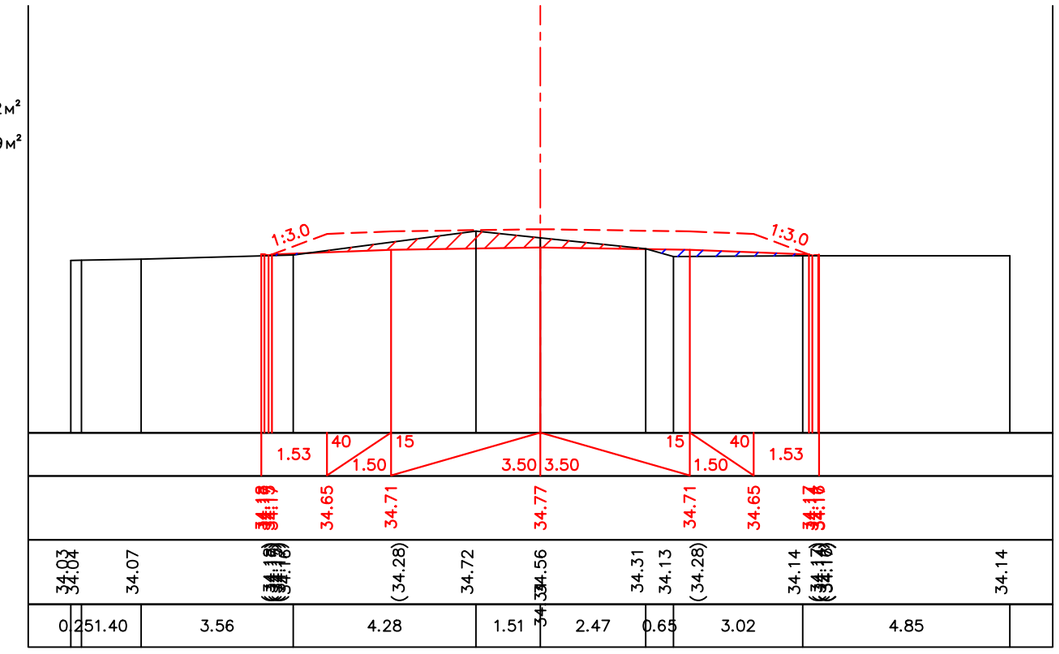

Проектные данные	Уклон, ‰, / Длина, м	
	Отметка земляного полотна, м	
Фактические данные	Отметка земли, м	
	Расстояние, м	

ПК.276+00.00

F выем. 7.83м²

F нас. 0.00м²

Масштаб:
Горизонтальный 1:100
H 1:100
Вертикальный 1:100
V 1:100

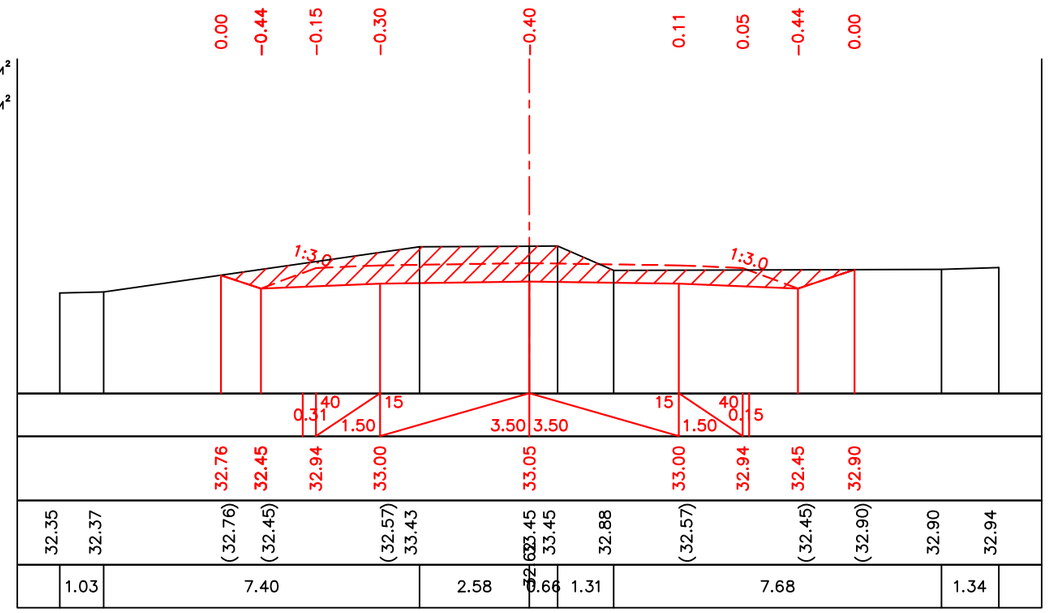

Проектные данные	Уклон, ‰, / Длина, м	
	Отметка земляного полотна, м	
Фактические данные	Отметка земли, м	
	Расстояние, м	

ПК.277+00.00

F выем. 9.88м²

F нас. 0.00м²

Масштаб:
Горизонтальный 1:100
H 1:100
Вертикальный 1:100
V 1:100

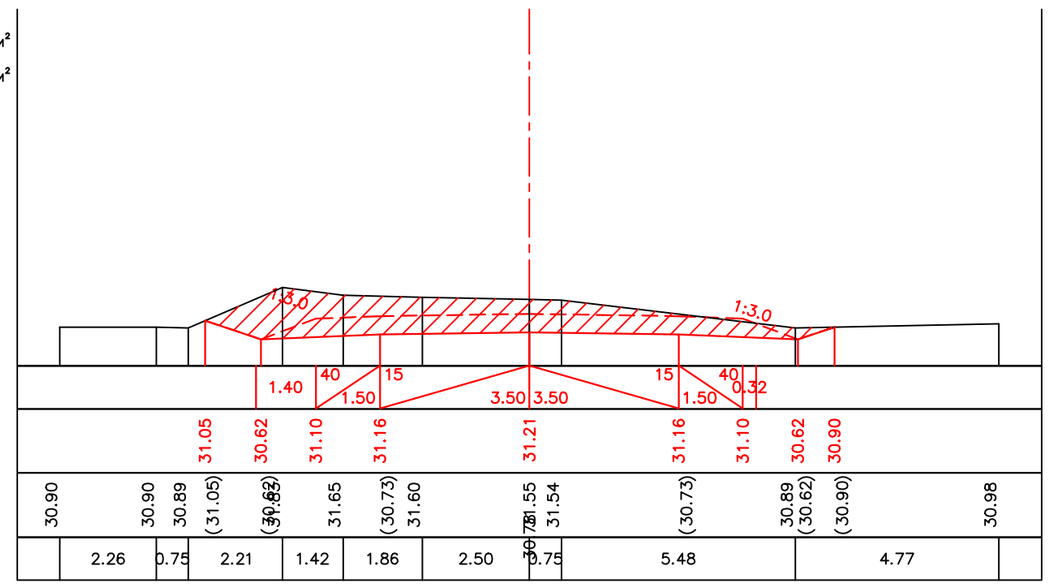

Проектные данные	Уклон, ‰, / Длина, м	
	Отметка земляного полотна, м	
Фактические данные	Отметка земли, м	
	Расстояние, м	

ПК.278+00.00

F выем. 0.59 м²

F нас. 0.46 м²

Масштаб:
Горизонтальный 1:100
H 1:100
Вертикальный 1:100
V 1:100

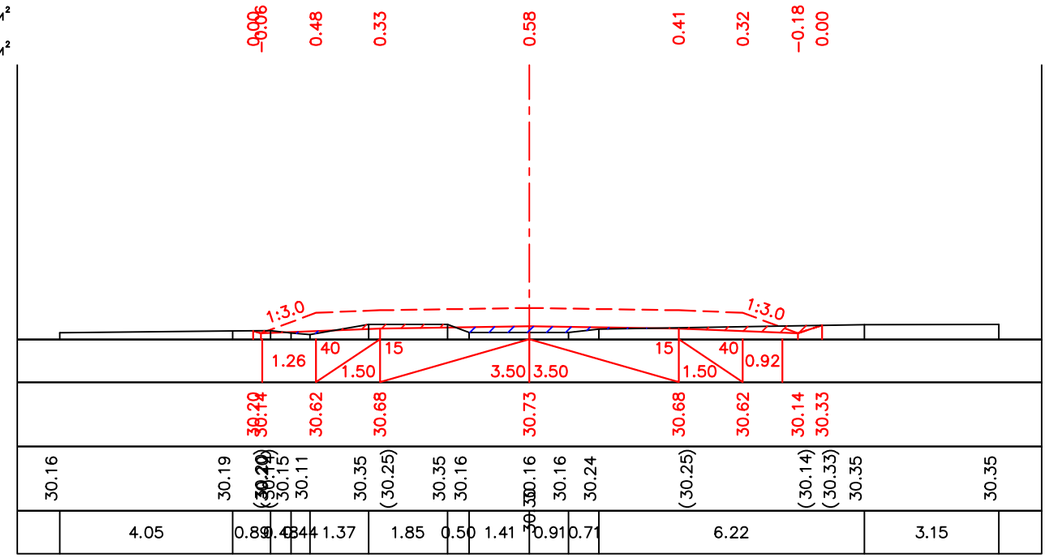

Проектные данные	Уклон, ‰, / Длина, м	
	Отметка земляного полотна, м	
Фактические данные	Отметка земли, м	
	Расстояние, м	

ПК.279+00.00

F выем. 2.06 м²

F нас. 3.25 м²

Масштаб:
Горизонтальный 1:100
H 1:100
Вертикальный 1:100
V 1:100

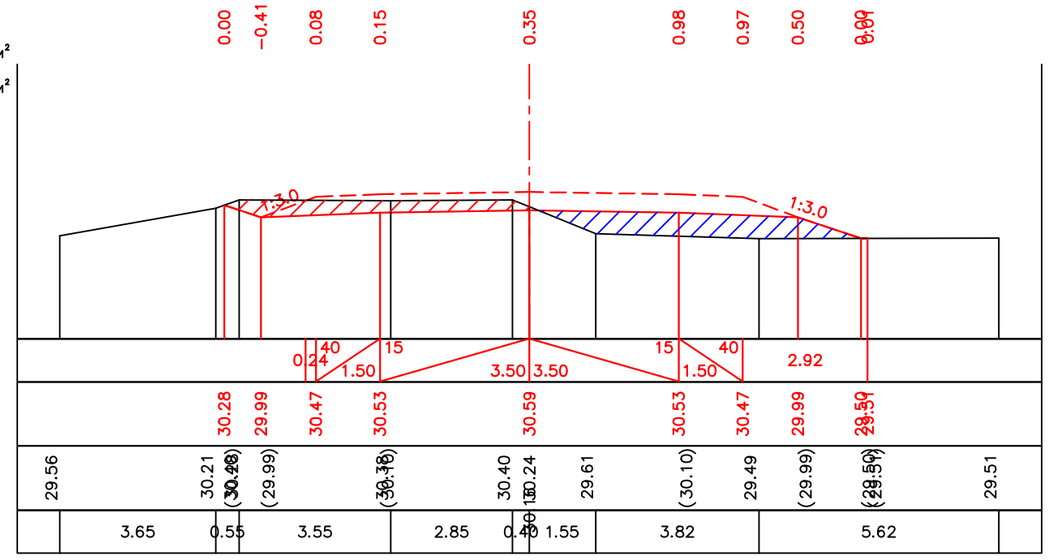

Проектные данные	Уклон, ‰, / Длина, м	
	Отметка земляного полотна, м	
Фактические данные	Отметка земли, м	
	Расстояние, м	

ПК.280+00.00

F выем. 4.69 м²

F нас. 0.00 м²

Масштаб:
Горизонтальный 1:100
H 1:100
Вертикальный 1:100
V 1:100

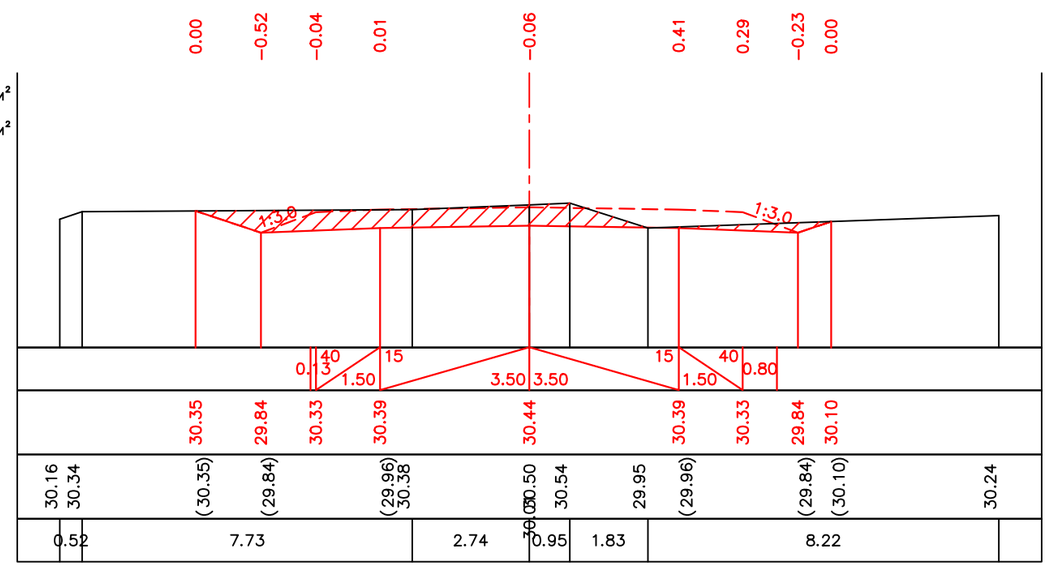

Проектные данные	Уклон, ‰, / Длина, м	
	Отметка земляного полотна, м	
Фактические данные	Отметка земли, м	
	Расстояние, м	

ПК.281+00.00

F выем. 0.01 м²

F нас. 6.64 м²

Масштаб:
Горизонтальный 1:100
H 1:100
Вертикальный 1:100
V 1:100

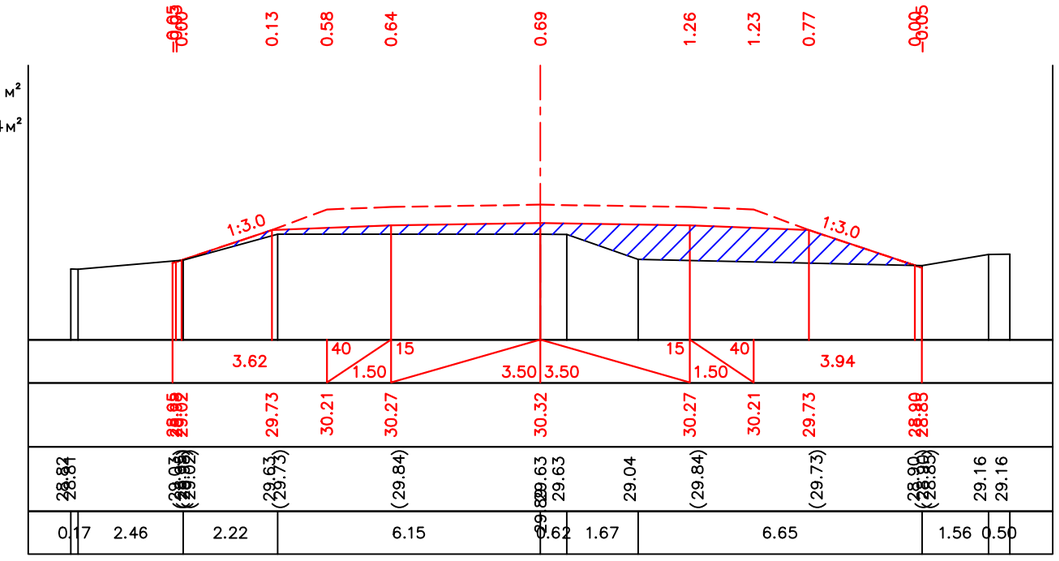

Проектные данные	Уклон, ‰, / Длина, м	
	Отметка земляного полотна, м	
Фактические данные	Отметка земли, м	
	Расстояние, м	

ПК.282+00.00

F выем. 0.01 м²

F нас. 7.56 м²

Масштаб:
Горизонтальный 1:100
H 1:100
Вертикальный 1:100
V 1:100

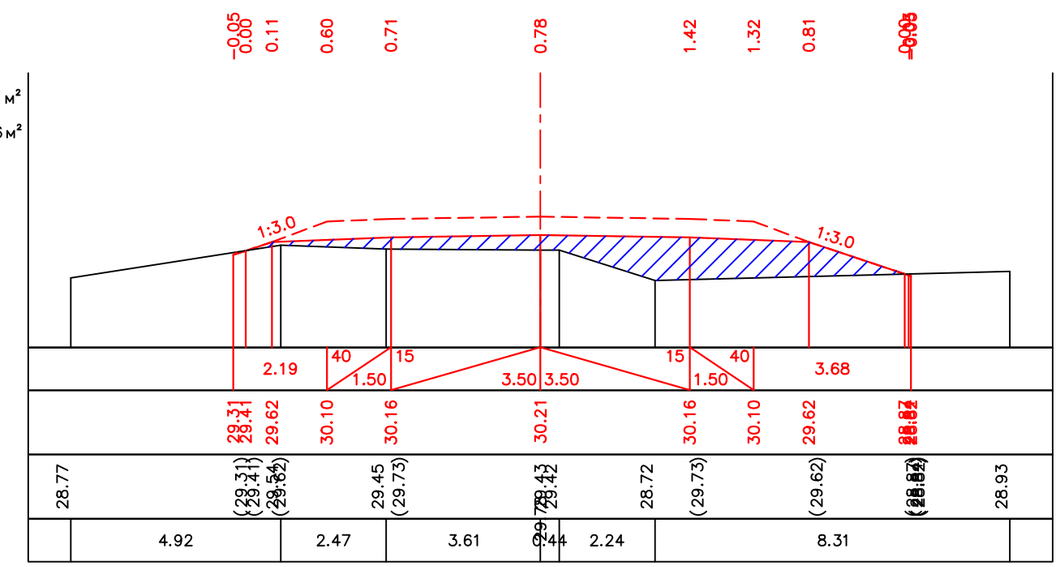

Проектные данные	Уклон, ‰, / Длина, м	
	Отметка земляного полотна, м	
Фактические данные	Отметка земли, м	
	Расстояние, м	

ПК.283+00.00

F выем. 0.14 м²

F нас. 3.26 м²

Масштаб:
Горизонтальный 1:100
H 1:100
Вертикальный 1:100
V 1:100

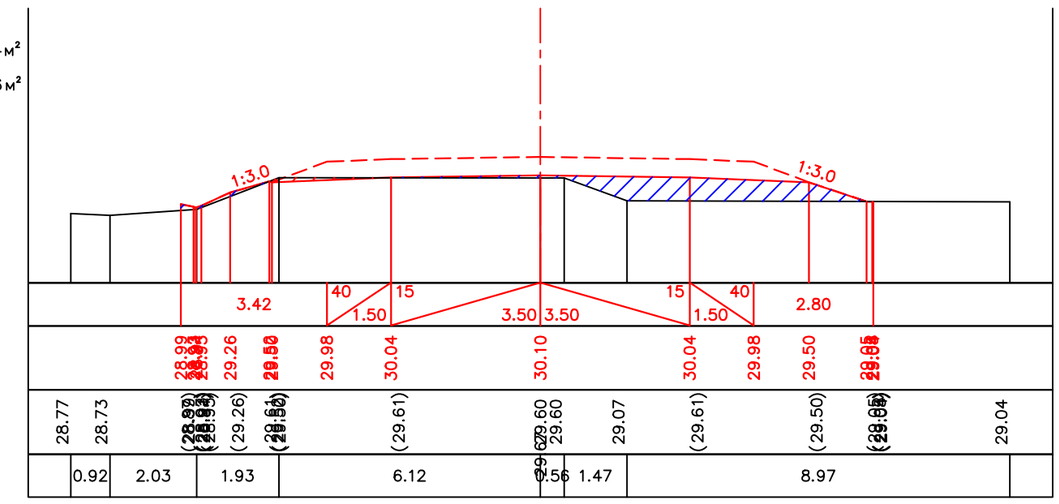

Проектные данные	Уклон, ‰, / Длина, м	
	Отметка земляного полотна, м	
Фактические данные	Отметка земли, м	
	Расстояние, м	

ПК.284+00.00

F выем. 0.10м²

F нас. 2.04м²

Масштаб:
Горизонтальный 1:100
H 1:100
Вертикальный 1:100
V 1:100

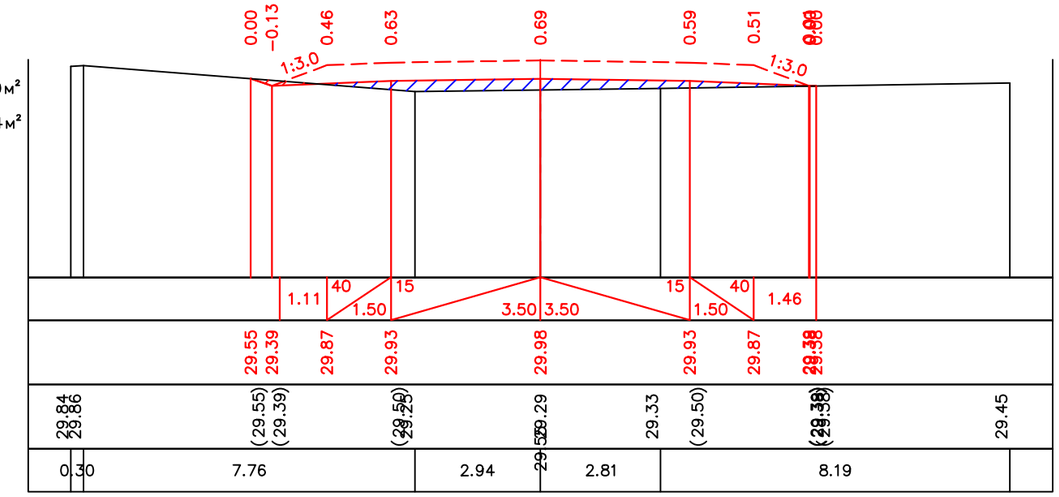

Проектные данные	Уклон, ‰, / Длина, м	
	Отметка земляного полотна, м	
Фактические данные	Отметка земли, м	
	Расстояние, м	

ПК.285+00.00

F выем. 6.20м²

F нас. 0.00м²

Масштаб:
Горизонтальный 1:100
H 1:100
Вертикальный 1:100
V 1:100

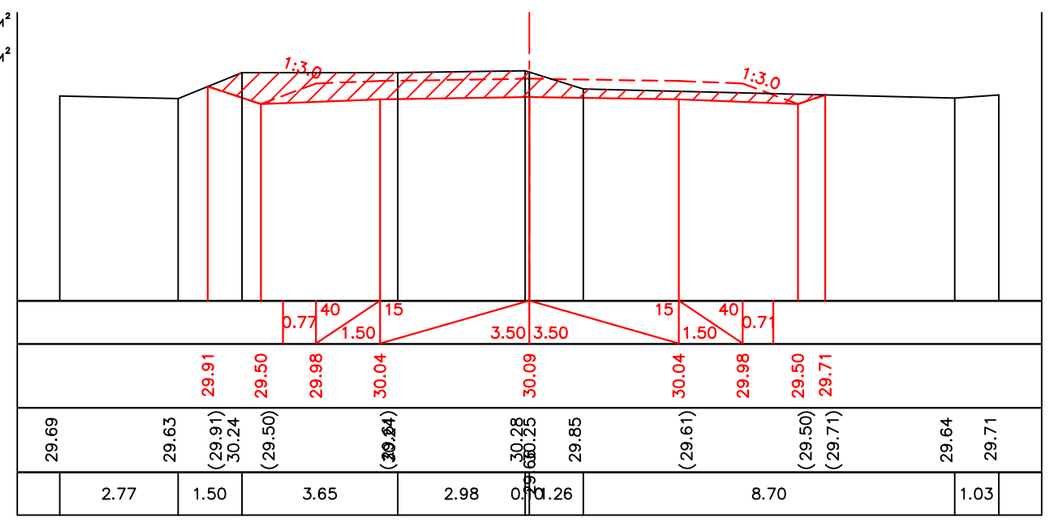

Проектные данные	Уклон, ‰, / Длина, м	
	Отметка земляного полотна, м	
Фактические данные	Отметка земли, м	
	Расстояние, м	

ПК.286+00.00

F выем. 3.58м²

F нас. 0.00м²

Масштаб:
Горизонтальный 1:100
H 1:100
Вертикальный 1:100
V 1:100

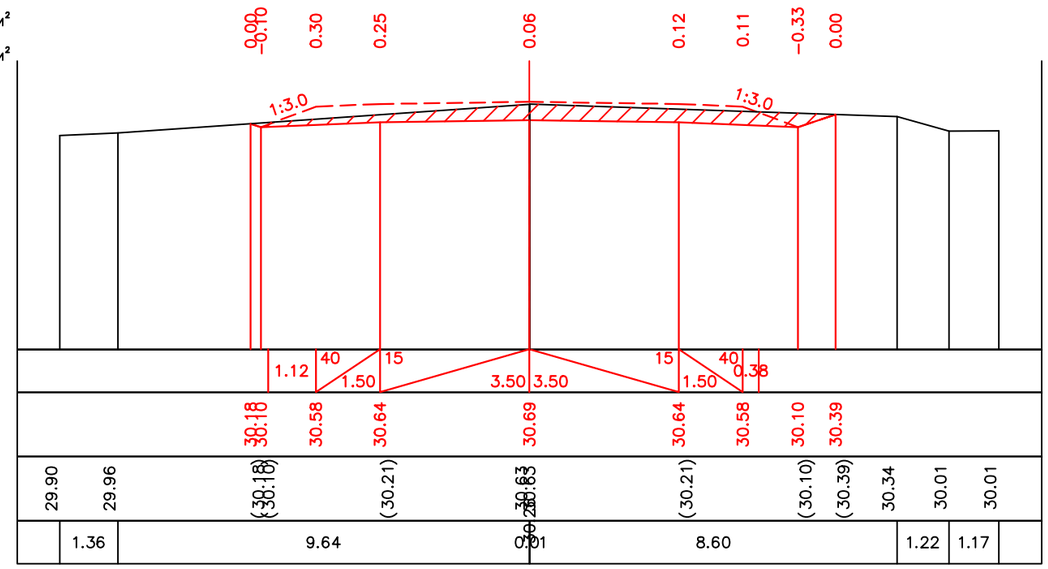

Проектные данные	Уклон, ‰, / Длина, м	
	Отметка земляного полотна, м	30.18 30.58 30.64 30.69 30.64 30.58 30.10 30.39
Фактические данные	Отметка земли, м	29.90 29.96 (30.18) (30.18) (30.21) 30.63 30.63 (30.21) (30.10) (30.39) 30.34 30.01 30.01
	Расстояние, м	1.36 9.64 0.01 8.60 1.22 1.17

ПК.287+00.00

F выем. 5.32м²

F нас. 0.46м²

Масштаб:
Горизонтальный 1:100
H 1:100
Вертикальный 1:100
V 1:100

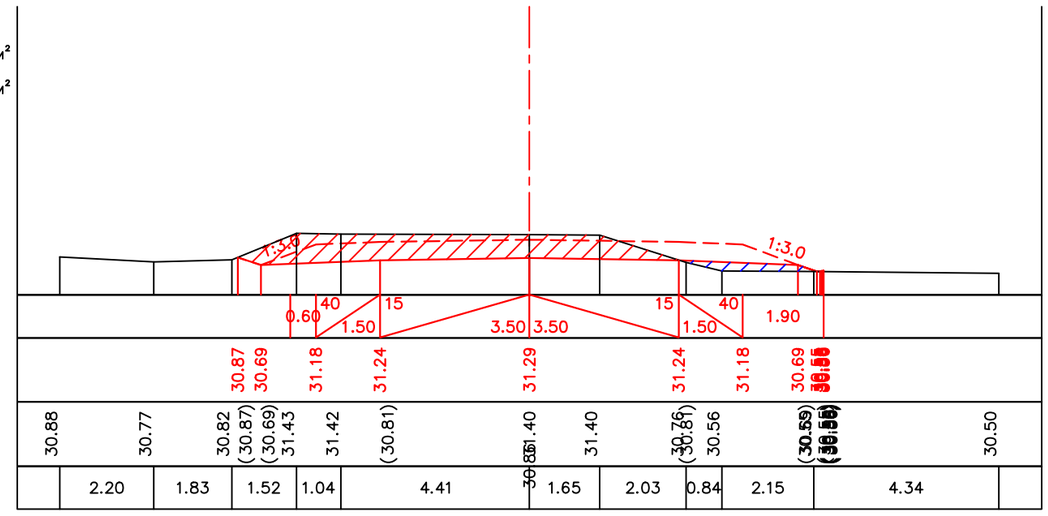

Проектные данные	Уклон, ‰, / Длина, м	
	Отметка земляного полотна, м	30.87 30.69 31.18 31.24 31.29 31.24 31.18 30.69
Фактические данные	Отметка земли, м	30.88 30.77 30.82 (30.87) (30.69) 31.43 31.42 (30.81) 31.40 31.40 30.76 (30.81) 30.56 30.50
	Расстояние, м	2.20 1.83 1.52 1.04 4.41 1.65 2.03 0.84 2.15 4.34

ПК.288+00.00

F выем. 3.35м²

F нас. 0.00м²

Масштаб:
Горизонтальный 1:100
H 1:100
Вертикальный 1:100
V 1:100

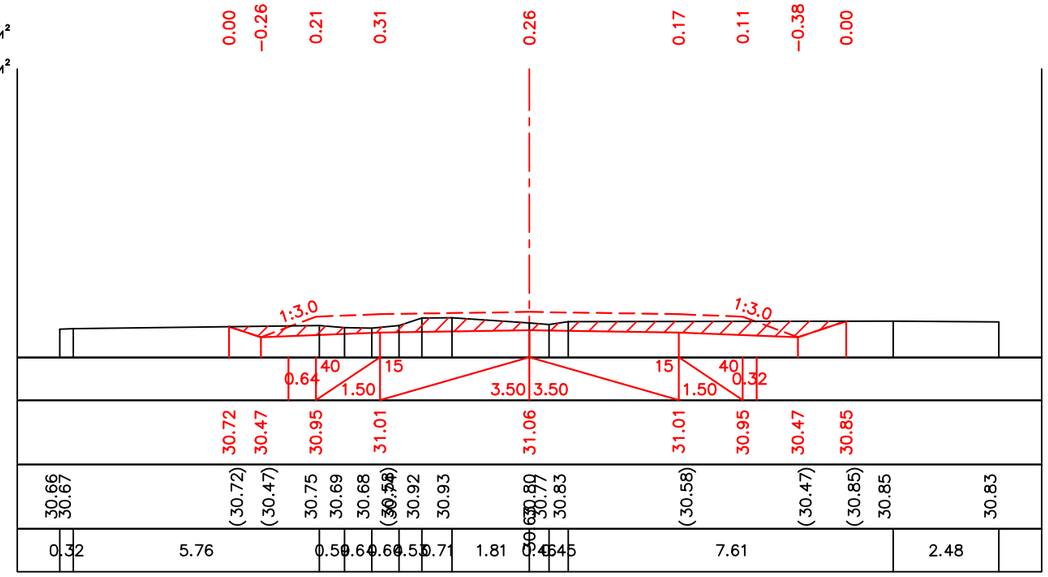

Проектные данные	Уклон, ‰, / Длина, м	
	Отметка земляного полотна, м	
Фактические данные	Отметка земли, м	
	Расстояние, м	

ПК.289+00.00

F выем. 0.77м²

F нас. 0.43м²

Масштаб:
Горизонтальный 1:100
H 1:100
Вертикальный 1:100
V 1:100

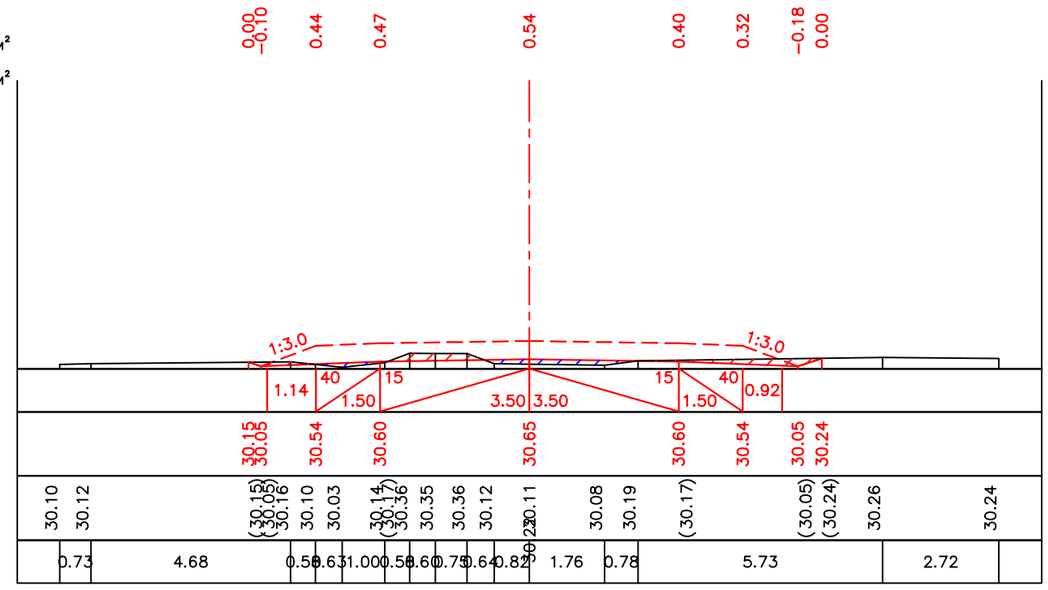

Проектные данные	Уклон, ‰, / Длина, м	
	Отметка земляного полотна, м	
Фактические данные	Отметка земли, м	
	Расстояние, м	

ПК.290+00.00

F выем. 5.02м²

F нас. 1.80м²

Масштаб:
Горизонтальный 1:100
H 1:100
Вертикальный 1:100
V 1:100

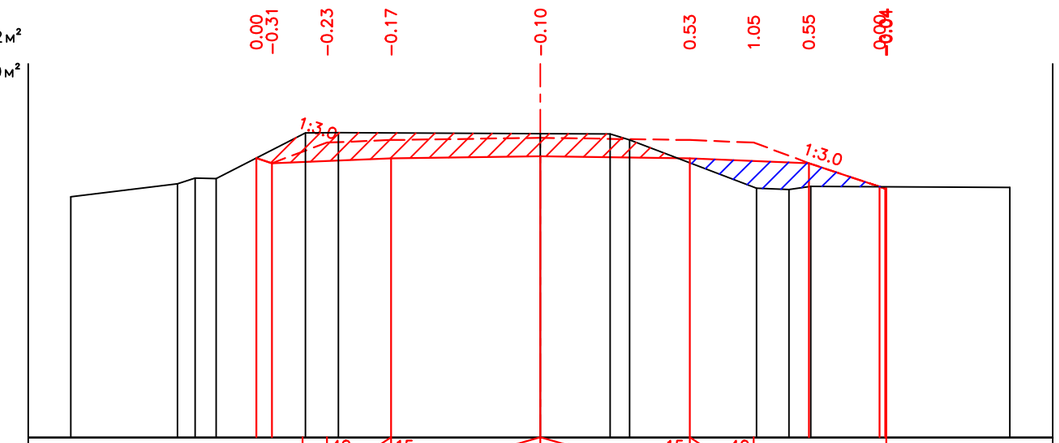

Проектные данные	Уклон, ‰, / Длина, м	0.57 40 1.50 15 3.50 3.50 15 1.50 40 3.10
	Отметка земляного полотна, м	29.76 29.64 30.12 30.18 30.23 30.18 30.12 29.64 29.09 29.09
Фактические данные	Отметка земли, м	28.85 29.16 29.29 29.28 (29.76) (29.64) 30.35 30.35 (29.75) 30.33 30.32 30.19 (29.75) 29.05 29.02 29.10 (29.64) (29.09) (29.09) 29.07
	Расстояние, м	2.50 0.41 0.50 2.09 0.77 4.73 1.63 0.45 2.98 0.76 0.51 4.67

ПК.291+00.00

F выем. 20.92м²

F нас. 0.00м²

Масштаб:
Горизонтальный 1:100
H 1:100
Вертикальный 1:100
V 1:100

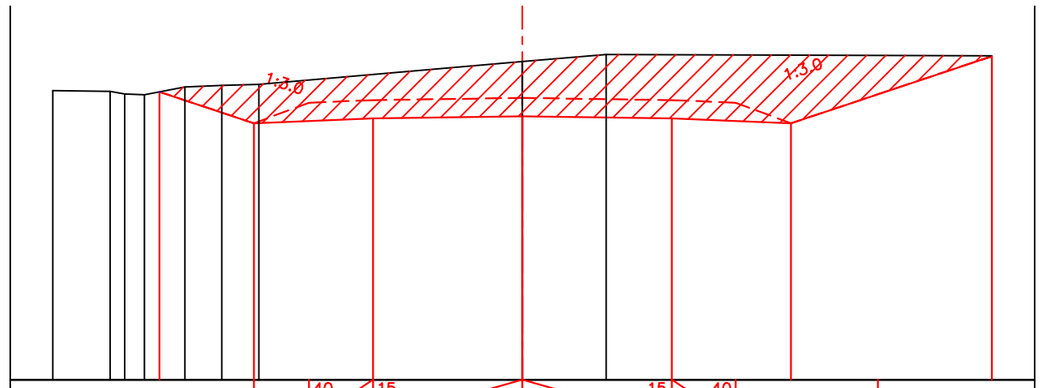

Проектные данные	Уклон, ‰, / Длина, м	1.29 40 1.50 15 3.50 3.50 15 1.50 40 3.33
	Отметка земляного полотна, м	29.96 29.23 29.71 29.77 29.82 29.77 29.71 29.23 30.80
Фактические данные	Отметка земли, м	29.99 29.97 29.91 29.90 (29.96) 30.08 30.11 30.14 (29.23) (29.34) 30.67 30.84 (29.34) (29.23) 30.81 (30.80)
	Расстояние, м	1.35 0.54 0.44 0.95 0.86 0.87 6.17 1.96 9.04

				А-00-17-06-АД	Лист
Лист	Nдок.	Подпись	Дата		144

ПК.292+00.00

Масштаб:
Горизонтальный 1:100
H 1:100
Вертикальный 1:100
V 1:100

F выем. 1.58 м²
F нас. 0.01 м²

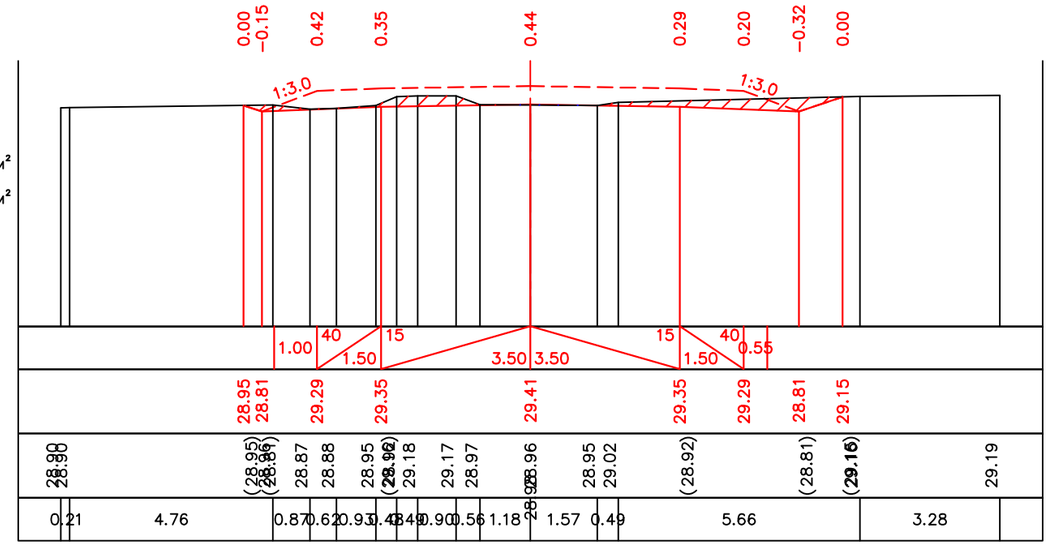

Проектные данные	Уклон, ‰, / Длина, м	
	Отметка земляного полотна, м	
Фактические данные	Отметка земли, м	
	Расстояние, м	

ПК.293+00.00

Масштаб:
Горизонтальный 1:100
H 1:100
Вертикальный 1:100
V 1:100

F выем. 0.01 м²
F нас. 5.35 м²

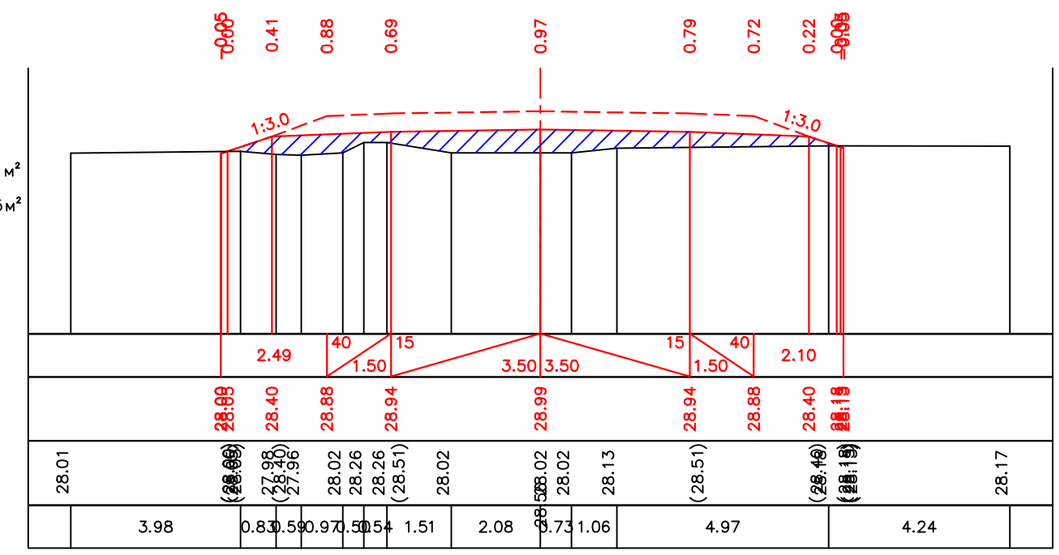

Проектные данные	Уклон, ‰, / Длина, м	
	Отметка земляного полотна, м	
Фактические данные	Отметка земли, м	
	Расстояние, м	

ПК.294+00.00

Масштаб:
Горизонтальный 1:100
H 1:100
Вертикальный 1:100
V 1:100

F выем. 0.01 м²
F нас. 3.15 м²

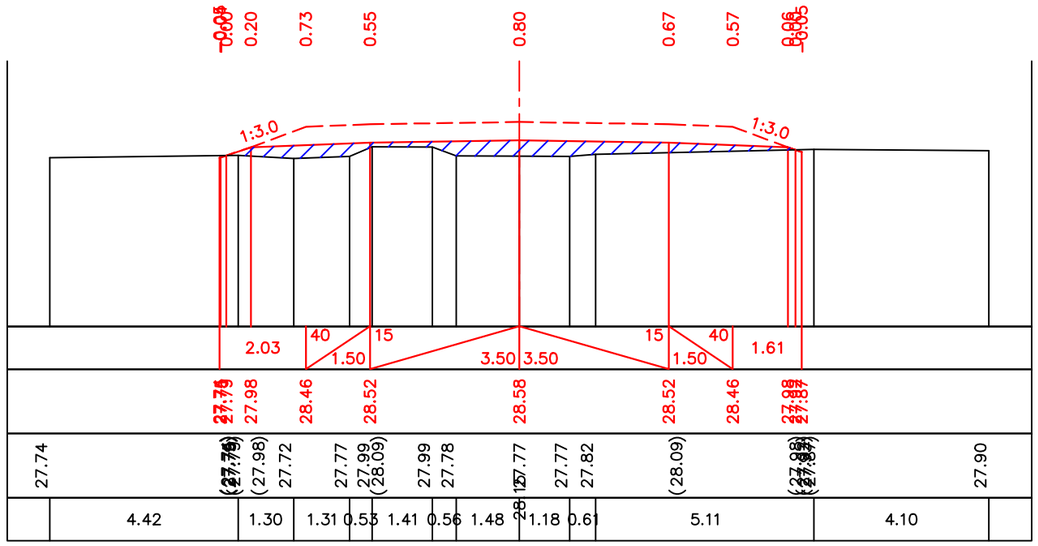

Проектные данные	Уклон, ‰, / Длина, м	
	Отметка земляного полотна, м	
Фактические данные	Отметка земли, м	
	Расстояние, м	

ПК.295+00.00

Масштаб:
Горизонтальный 1:100
H 1:100
Вертикальный 1:100
V 1:100

F выем. 0.02 м²
F нас. 6.26 м²

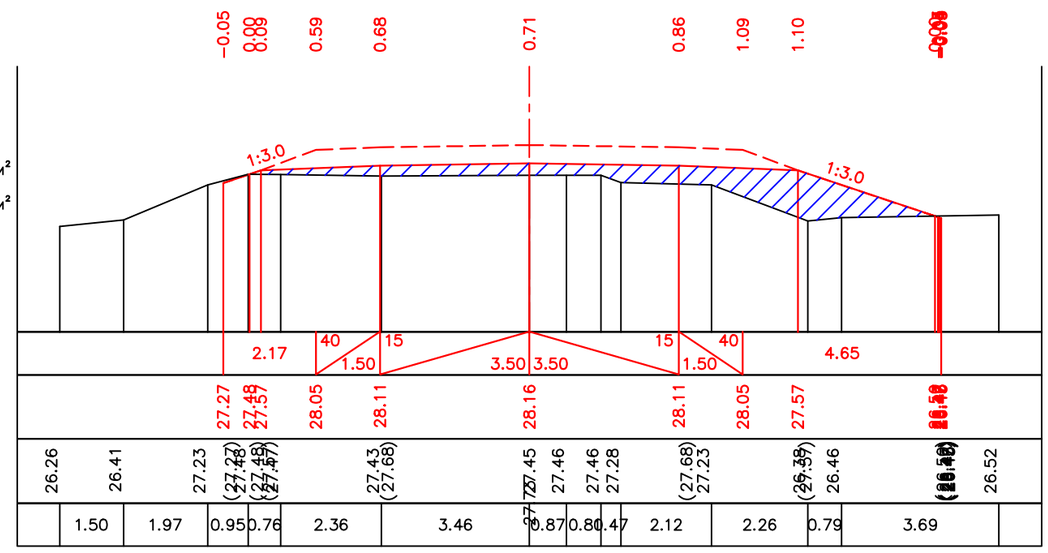

Проектные данные	Уклон, ‰, / Длина, м	
	Отметка земляного полотна, м	
Фактические данные	Отметка земли, м	
	Расстояние, м	

ПК.296+00.00

Масштаб:
Горизонтальный 1:100
H 1:100
Вертикальный 1:100
V 1:100

F выем. 0.01 м²
F нас. 15.09 м²

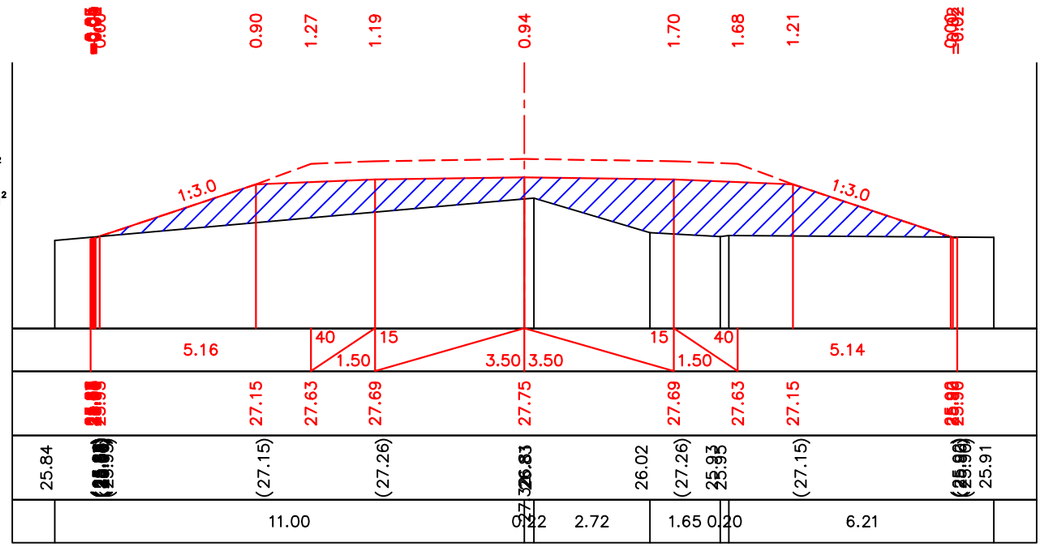

Проектные данные	Уклон, ‰, / Длина, м	
	Отметка земляного полотна, м	
Фактические данные	Отметка земли, м	
	Расстояние, м	

ПК.297+00.00

Масштаб:
Горизонтальный 1:100
H 1:100
Вертикальный 1:100
V 1:100

F выем. 0.01 м²
F нас. 9.49 м²

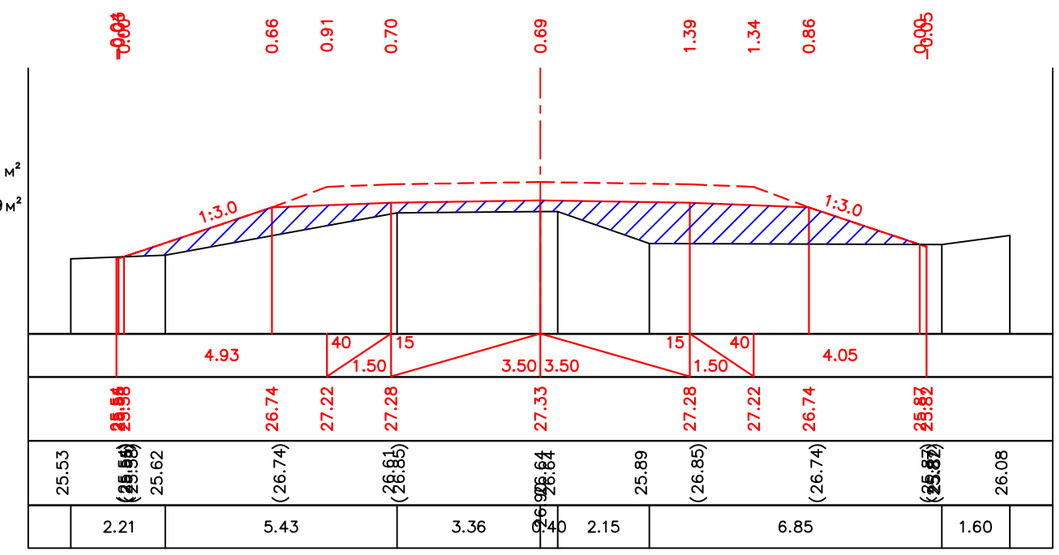

Проектные данные	Уклон, ‰, / Длина, м	
	Отметка земляного полотна, м	
Фактические данные	Отметка земли, м	
	Расстояние, м	

ПК.298+00.00

Масштаб:
Горизонтальный 1:100
H 1:100
Вертикальный 1:100
V 1:100

F выем. 2.42м²
F нас. 0.97м²

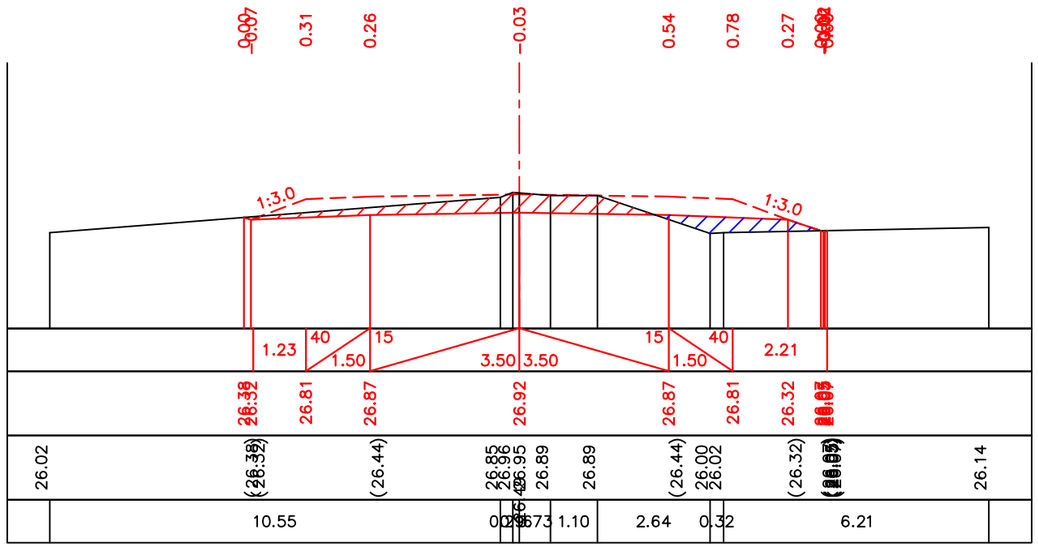

Проектные данные	Уклон, ‰, / Длина, м	
	Отметка земляного полотна, м	
Фактические данные	Отметка земли, м	
	Расстояние, м	

ПК.299+00.00

Масштаб:
Горизонтальный 1:100
H 1:100
Вертикальный 1:100
V 1:100

F выем. 5.96м²
F нас. 0.02м²

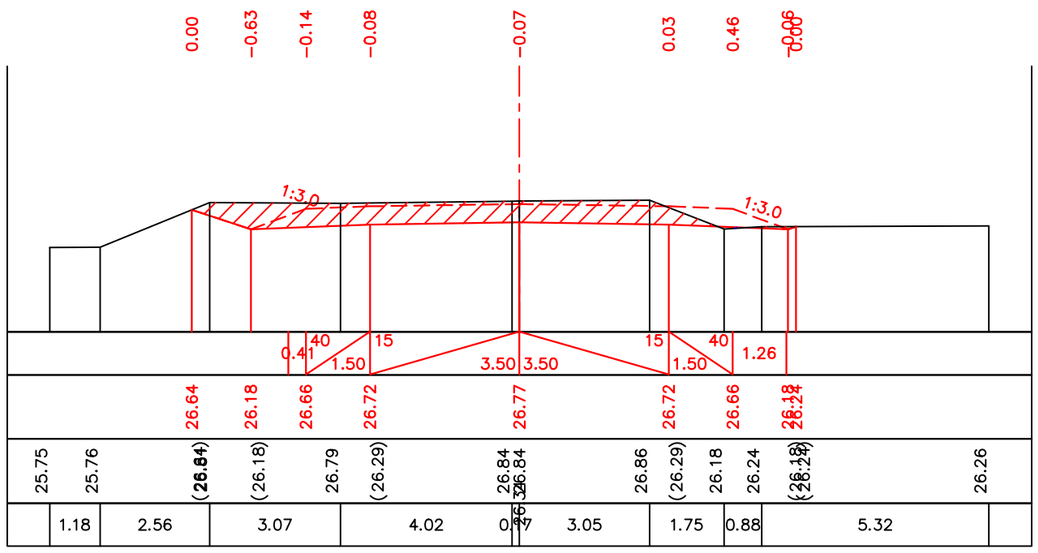

Проектные данные	Уклон, ‰, / Длина, м	
	Отметка земляного полотна, м	
Фактические данные	Отметка земли, м	
	Расстояние, м	

ПК.300+00.00

Масштаб:
Горизонтальный 1:100
H 1:100
Вертикальный 1:100
V 1:100

F выем. 11.19м²
F нас. 0.00м²

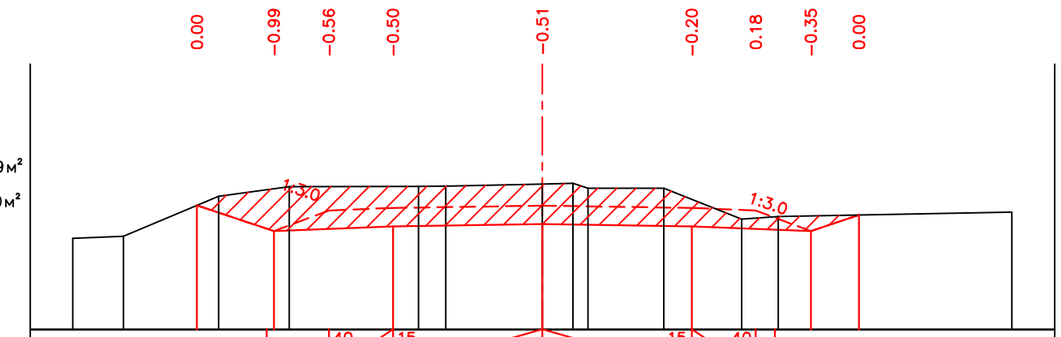

Проектные данные	Уклон, ‰, / Длина, м			1.46	40	15					3.50	3.50			15	40	0.45							
					1.50											1.50								
	Отметка земляного полотна, м			26.69	26.09	26.57	26.63				26.69				26.63	26.57	26.09	26.47						
Фактические данные	Отметка земли, м	25.92	25.97	(26.69) 26.69	(26.09) 26.09		(26.20) 27.14	27.14			27.19	27.21	27.10	27.10	(26.20)	26.37	26.43	(26.09)	(26.47)		26.54			
	Расстояние, м		1.19	2.23	1.65	3.03		0.64	2.26	0.70	0.35	1.78		1.83		0.86	5.47							

ПК.301+00.00

Масштаб:
Горизонтальный 1:100
H 1:100
Вертикальный 1:100
V 1:100

F выем. 1.60м²
F нас. 0.00м²

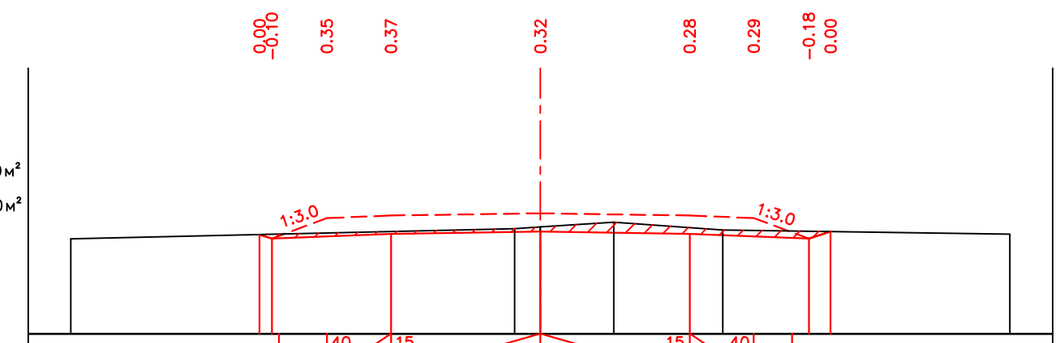

Проектные данные	Уклон, ‰, / Длина, м			1.13	40	15					3.50	3.50			15	40	0.90							
					1.50											1.50								
	Отметка земляного полотна, м			26.10 26.01	26.49	26.55					26.60				26.55	26.49	26.01 26.18							
Фактические данные	Отметка земли, м	26.00		(26.10) (26.01)		(26.12)		26.24		26.28	26.17	26.39		(26.12) 26.21			(26.01) (26.18)			26.12				
	Расстояние, м			10.40					0.60		1.72		2.55				6.73							

				А-00-17-06-АД	Лист
Лист	Nдок.	Подпись	Дата		149

ПК.302+00.00

Масштаб:
Горизонтальный 1:100
H 1:100
Вертикальный 1:100
V 1:100

F выем. 0.01 м²
F нас. 2.86 м²

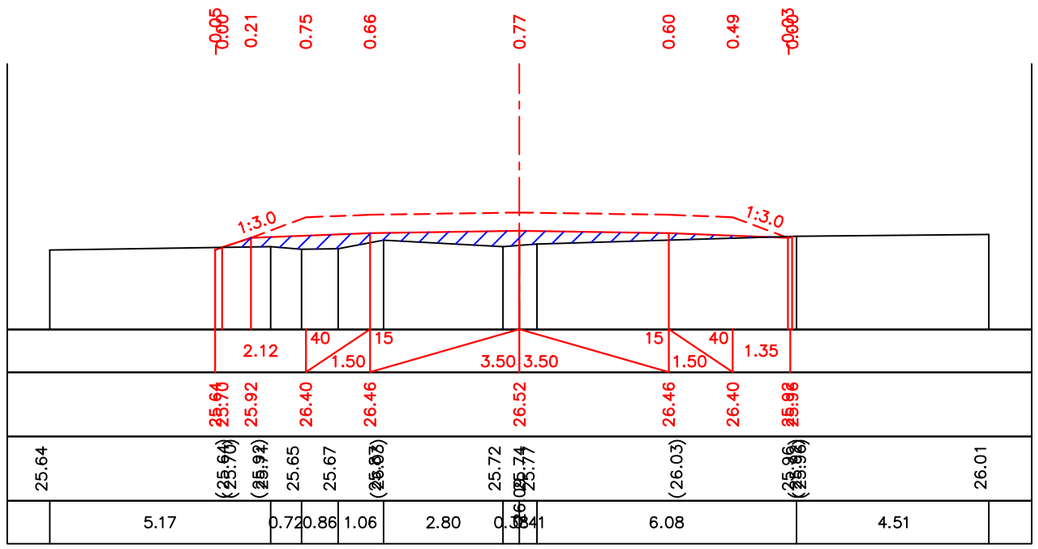

Проектные данные	Уклон, ‰, / Длина, м	
	Отметка земляного полотна, м	
Фактические данные	Отметка земли, м	
	Расстояние, м	

ПК.303+00.00

Масштаб:
Горизонтальный 1:100
H 1:100
Вертикальный 1:100
V 1:100

F выем. 0.01 м²
F нас. 11.83 м²

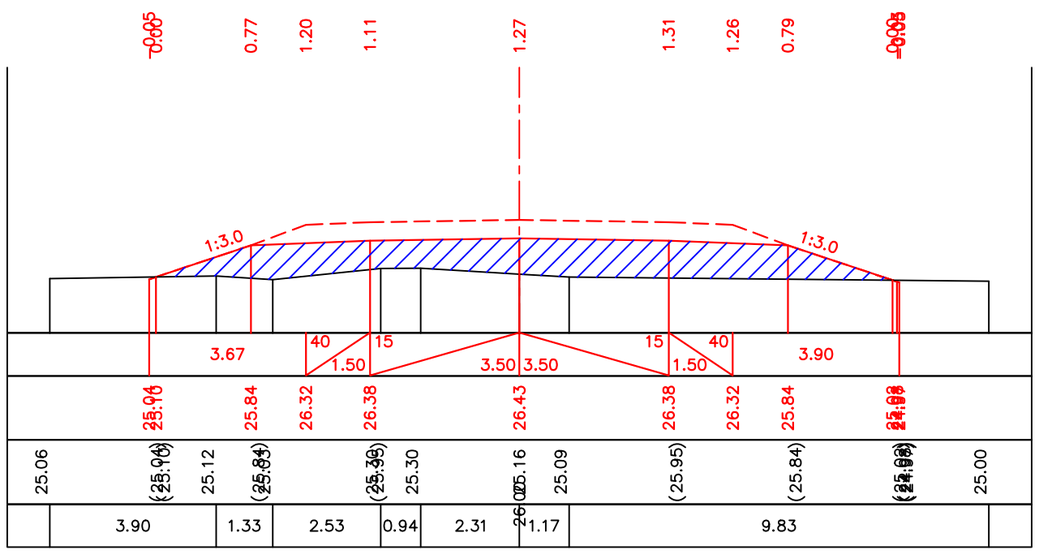

Проектные данные	Уклон, ‰, / Длина, м	
	Отметка земляного полотна, м	
Фактические данные	Отметка земли, м	
	Расстояние, м	

ПК.304+00.00

Масштаб:
Горизонтальный 1:100
H 1:100
Вертикальный 1:100
V 1:100

F выем. 0.01 м²
F нас. 10.78 м²

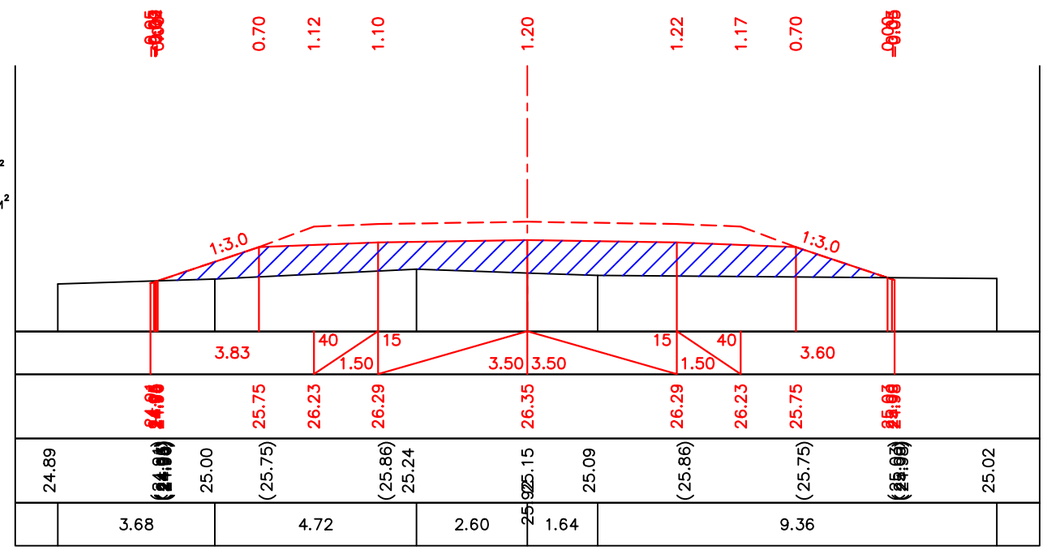

Проектные данные	Уклон, ‰, / Длина, м	
	Отметка земляного полотна, м	
Фактические данные	Отметка земли, м	
	Расстояние, м	

ПК.305+00.00

Масштаб:
Горизонтальный 1:100
H 1:100
Вертикальный 1:100
V 1:100

F выем. 1.68 м²
F нас. 0.00 м²

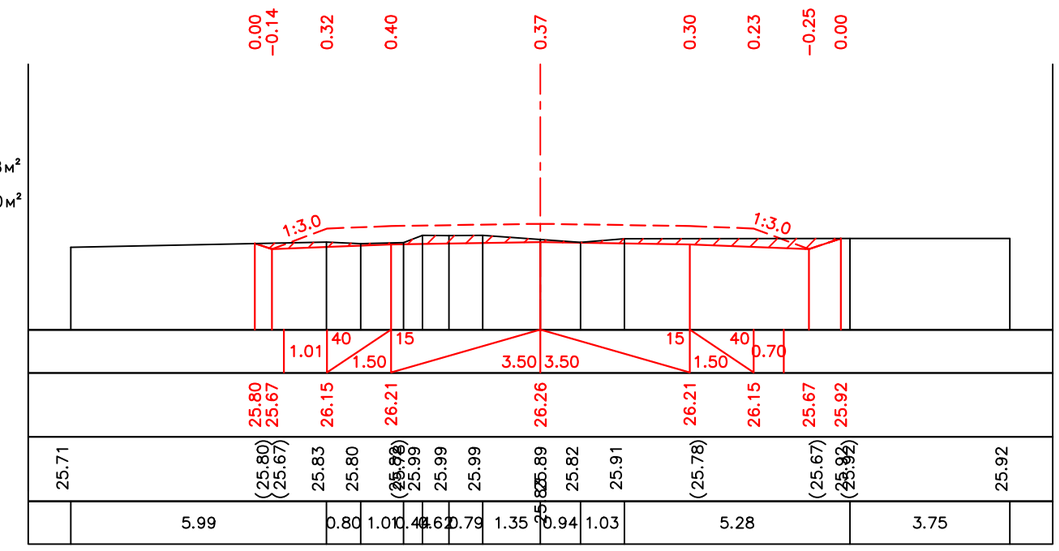

Проектные данные	Уклон, ‰, / Длина, м	
	Отметка земляного полотна, м	
Фактические данные	Отметка земли, м	
	Расстояние, м	

ПК.306+00.00

F выем. 2.98 м²

F нас. 0.56 м²

Масштаб:
Горизонтальный 1:100
H 1:100
Вертикальный 1:100
V 1:100

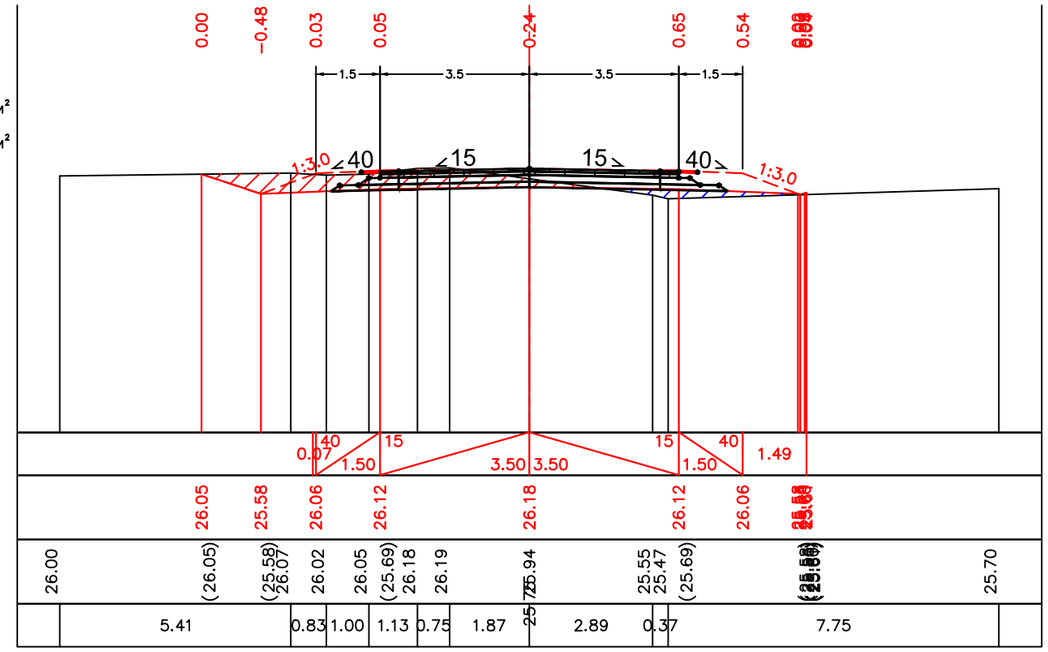

Проектные данные	Уклон, ‰, / Длина, м	
	Отметка земляного полотна, м	26.05 25.58 26.06 26.12 26.18 26.12 26.06
Фактические данные	Отметка земли, м	26.00 (26.05) (25.58) 26.07 26.02 26.05 (25.69) 26.18 26.19 25.94 25.55 25.47 (25.69) 25.70
	Расстояние, м	5.41 0.83 1.00 1.13 0.75 1.87 2.89 0.37 7.75

ПК.307+00.00

F выем. 0.01 м²

F нас. 2.42 м²

Масштаб:
Горизонтальный 1:100
H 1:100
Вертикальный 1:100
V 1:100

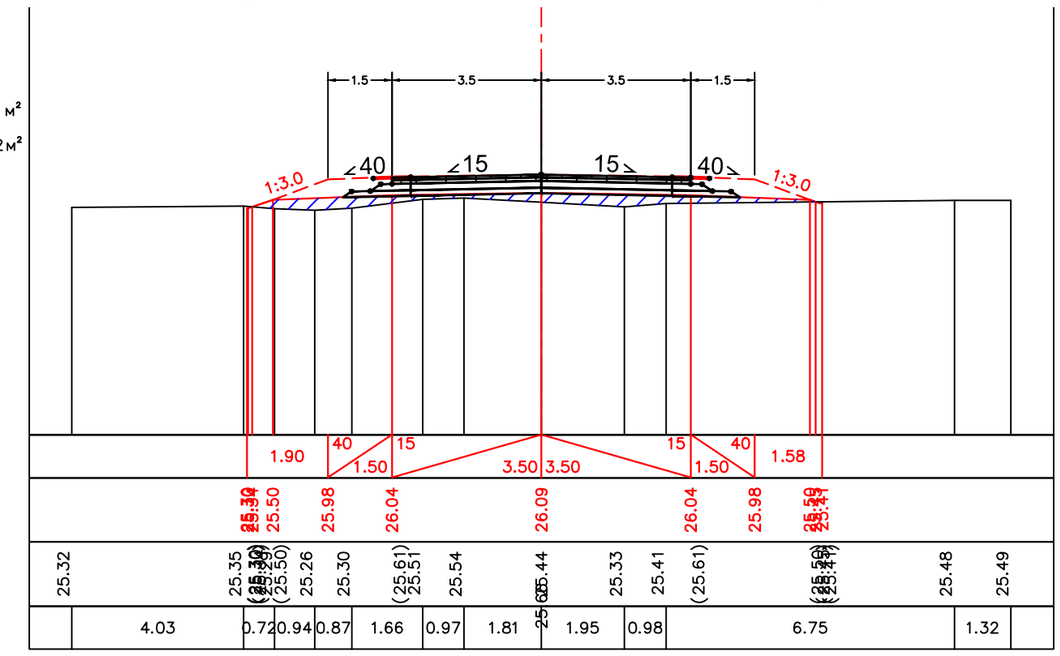

Проектные данные	Уклон, ‰, / Длина, м	
	Отметка земляного полотна, м	25.50 25.98 26.04 26.09 26.04 25.98
Фактические данные	Отметка земли, м	25.32 25.35 (25.50) 25.26 25.30 (25.61) 25.51 25.54 25.44 25.33 25.41 (25.61) 25.48 25.49
	Расстояние, м	4.03 0.72 0.94 0.87 1.66 0.97 1.81 1.95 0.98 6.75 1.32

ПК.308+00.00

F выем. 0.18 м²

F нас. 0.71 м²

Масштаб:
Горизонтальный 1:100
H 1:100
Вертикальный 1:100
V 1:100

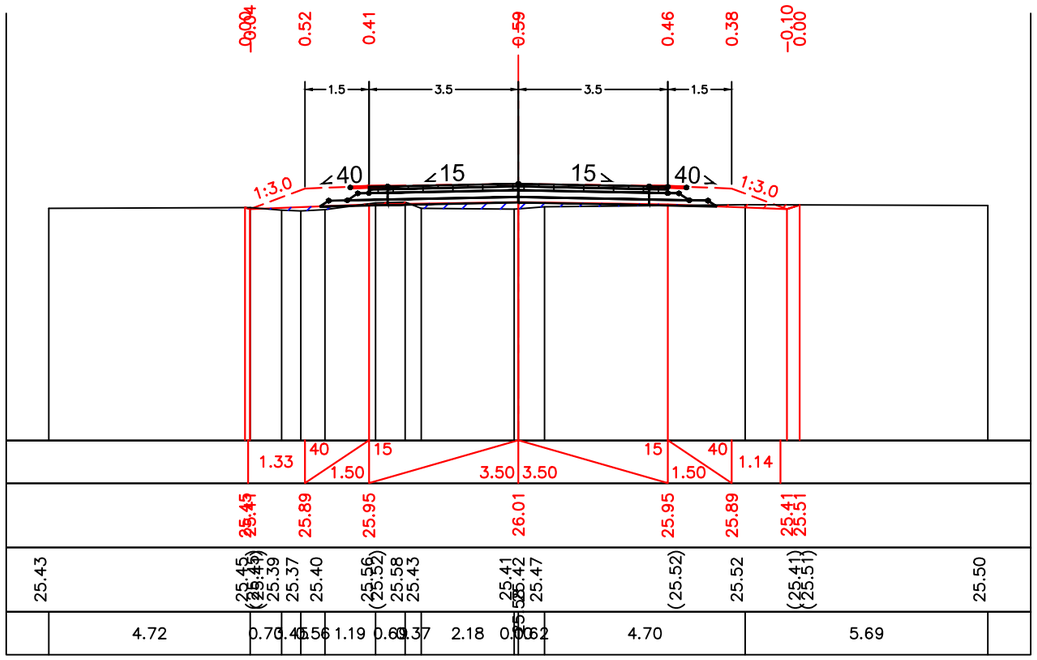

Проектные данные	Уклон, ‰, / Длина, м	
	Отметка земляного полотна, м	
Фактические данные	Отметка земли, м	
	Расстояние, м	

ПК.309+00.00

F выем. 3.35 м²

F нас. 0.00 м²

Масштаб:
Горизонтальный 1:100
H 1:100
Вертикальный 1:100
V 1:100

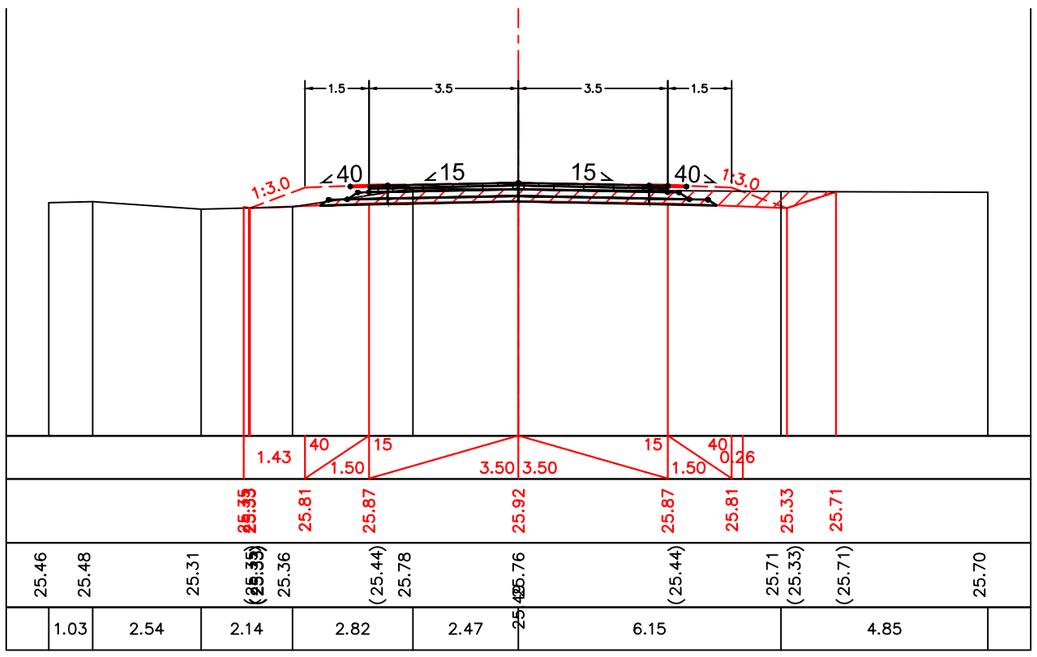

Проектные данные	Уклон, ‰, / Длина, м	
	Отметка земляного полотна, м	
Фактические данные	Отметка земли, м	
	Расстояние, м	

ПК.310+00.00

F выем. 18.35м²

F нас. 0.00м²

Масштаб:
Горизонтальный 1:100
Н 1:100
Вертикальный 1:100
V 1:100

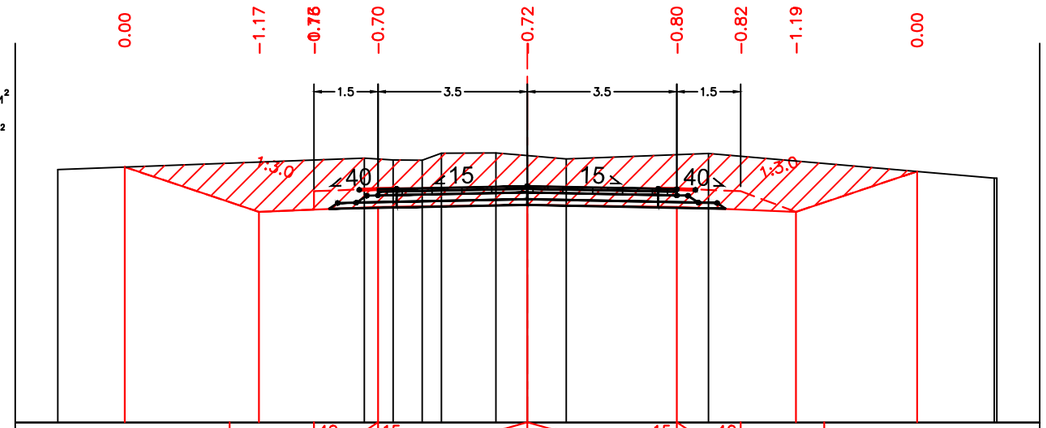

| | | |

ПК.312+00.00

F выем. 4.66м²

F нас. 0.00м²

Масштаб:
Горизонтальный 1:100
H 1:100
Вертикальный 1:100
V 1:100

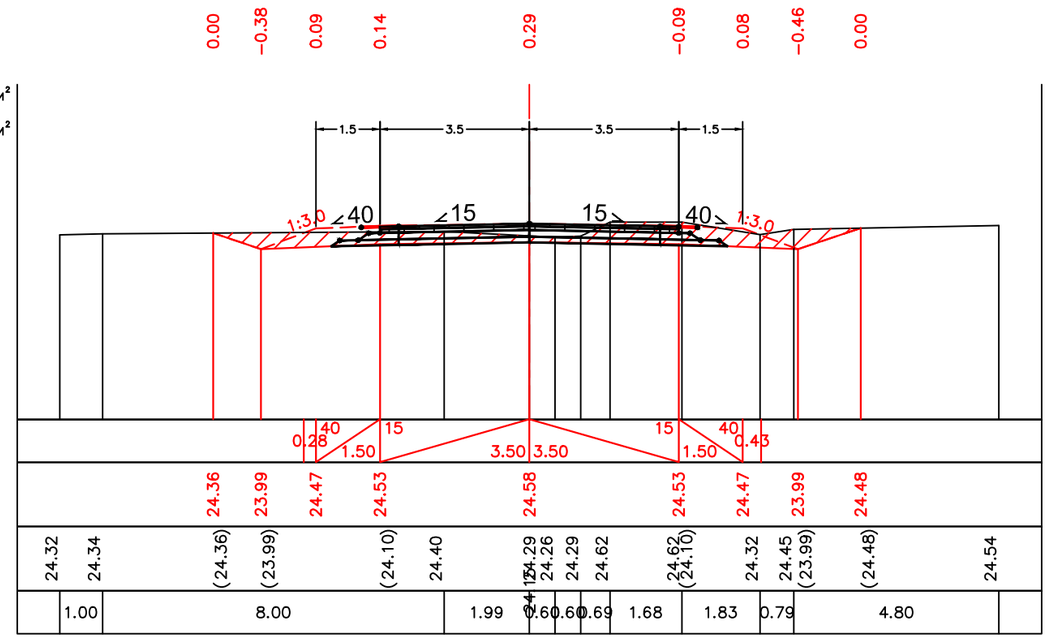

Проектные данные	Уклон, ‰, / Длина, м	
	Отметка земляного полотна, м	24.36 23.99 24.47 24.53 24.58 24.53 24.47 23.99 24.48
Фактические данные	Отметка земли, м	24.32 24.34 (24.36) (23.99) (24.10) 24.40 24.29 24.26 24.29 24.62 24.62 (24.10) 24.32 24.45 (23.99) (24.48) 24.54
	Расстояние, м	1.00 8.00 1.99 0.60 0.60 0.69 1.68 1.83 0.79 4.80

ПК.313+00.00

F выем. 3.98м²

F нас. 0.00м²

Масштаб:
Горизонтальный 1:100
H 1:100
Вертикальный 1:100
V 1:100

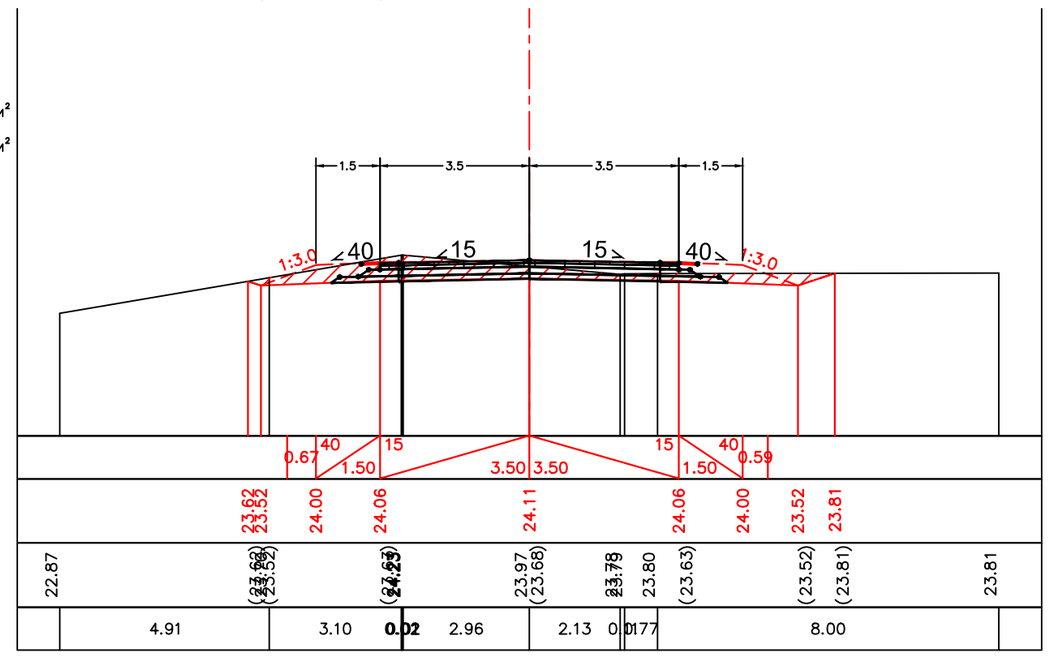

Проектные данные	Уклон, ‰, / Длина, м	
	Отметка земляного полотна, м	23.62 23.52 24.00 24.06 24.11 24.06 24.00 23.52 23.81
Фактические данные	Отметка земли, м	22.87 (23.62) (23.52) (24.06) (24.11) 23.97 (23.68) 23.79 23.80 (23.63) (23.52) (23.81) 23.81
	Расстояние, м	4.91 3.10 0.02 2.96 2.13 0.01 77 8.00

ПК.314+00.00

F выем. 13.39м²

F нас. 0.00м²

Масштаб:
Горизонтальный 1:100
H 1:100
Вертикальный 1:100
V 1:100

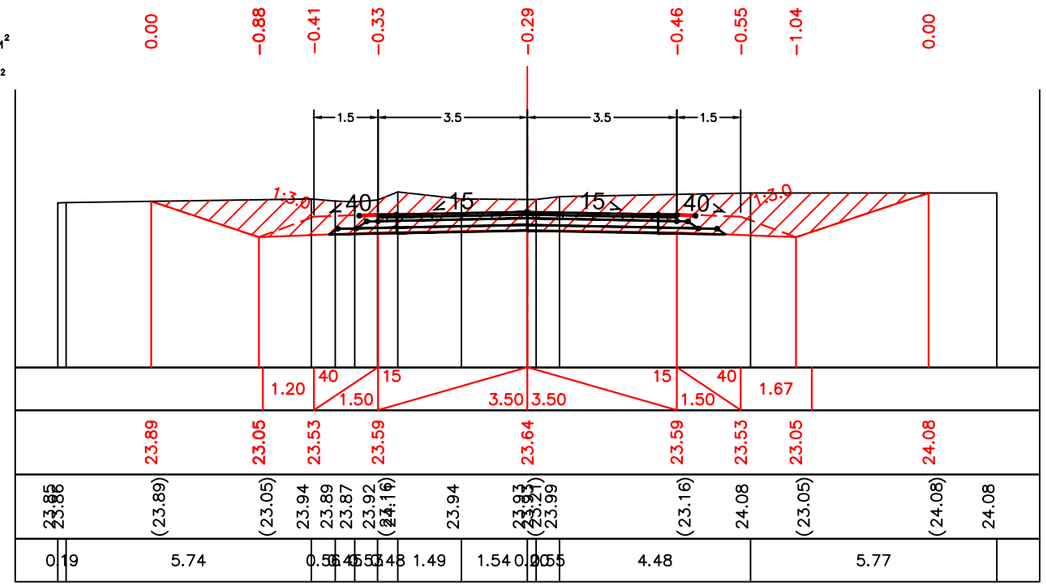

Проектные данные	Уклон, ‰, / Длина, м	
	Отметка земляного полотна, м	
Фактические данные	Отметка земли, м	
	Расстояние, м	

ПК.315+00.00

F выем. 7.29м²

F нас. 0.00м²

Масштаб:
Горизонтальный 1:100
H 1:100
Вертикальный 1:100
V 1:100

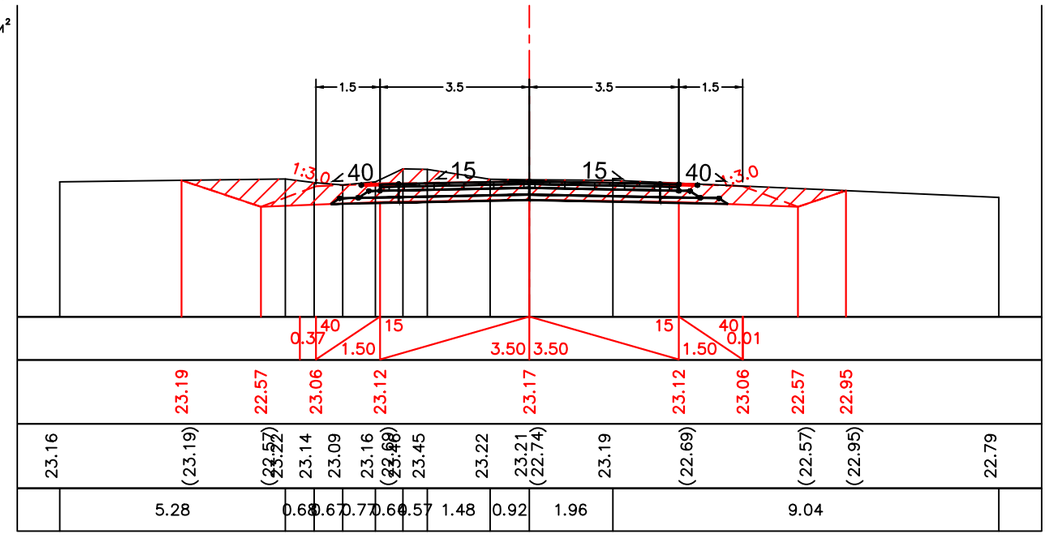

Проектные данные	Уклон, ‰, / Длина, м	
	Отметка земляного полотна, м	
Фактические данные	Отметка земли, м	
	Расстояние, м	

ПК.316+00.00

F выем. 0.62м²

F нас. 0.49м²

Масштаб:
Горизонтальный 1:100
H 1:100
Вертикальный 1:100
V 1:100

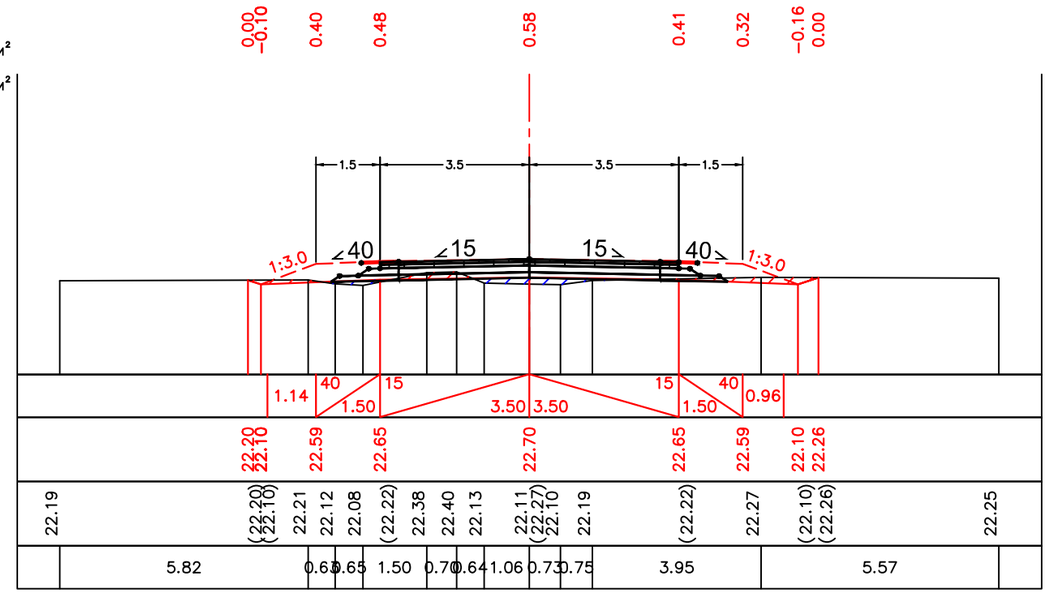

Проектные данные	Уклон, ‰, / Длина, м	
	Отметка земляного полотна, м	
Фактические данные	Отметка земли, м	
	Расстояние, м	

ПК.317+00.00

F выем. 0.02м²

F нас. 1.88м²

Масштаб:
Горизонтальный 1:100
H 1:100
Вертикальный 1:100
V 1:100

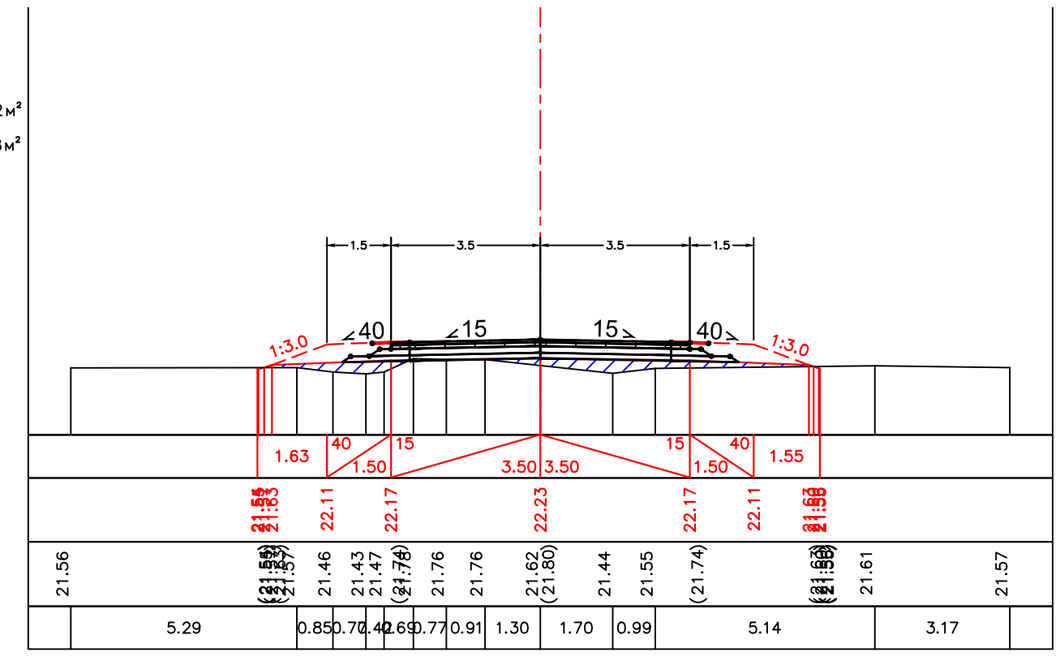

Проектные данные	Уклон, ‰, / Длина, м	
	Отметка земляного полотна, м	
Фактические данные	Отметка земли, м	
	Расстояние, м	

ПК.318+00.00

F выем. 0.80м²

F нас. 0.26м²

Масштаб:
Горизонтальный 1:100
H 1:100
Вертикальный 1:100
V 1:100

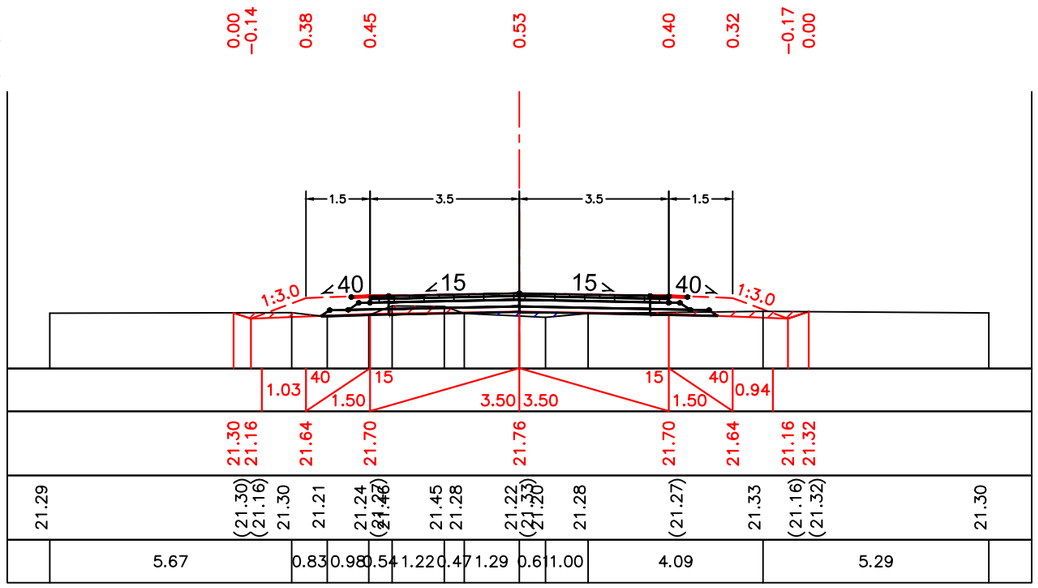

Проектные данные	Уклон, ‰, / Длина, м	
	Отметка земляного полотна, м	
Фактические данные	Отметка земли, м	
	Расстояние, м	

ПК.319+00.00

F выем. 5.50м²

F нас. 0.00м²

Масштаб:
Горизонтальный 1:100
H 1:100
Вертикальный 1:100
V 1:100

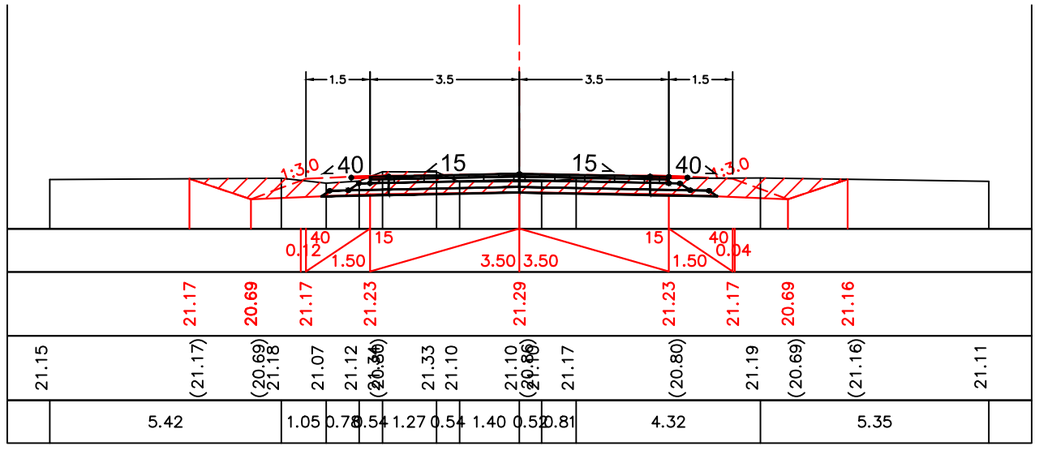

Проектные данные	Уклон, ‰, / Длина, м	
	Отметка земляного полотна, м	
Фактические данные	Отметка земли, м	
	Расстояние, м	

ПК.320+00.00

F выем. 8.55м²

F нас. 0.00м²

Масштаб:
Горизонтальный 1:100
H 1:100
Вертикальный 1:100
V 1:100

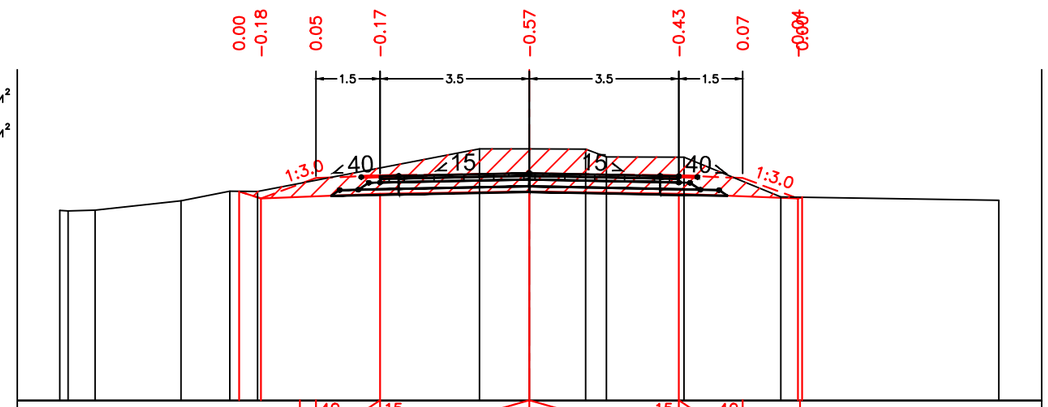

Проектные данные	Уклон, ‰, / Длина, м																												
	Отметка земляного полотна, м																												
Фактические данные	Отметка земли, м																												
	Расстояние, м																												

ПК.321+00.00

F выем. 11.39м²

F нас. 0.00м²

Масштаб:
Горизонтальный 1:100
H 1:100
Вертикальный 1:100
V 1:100

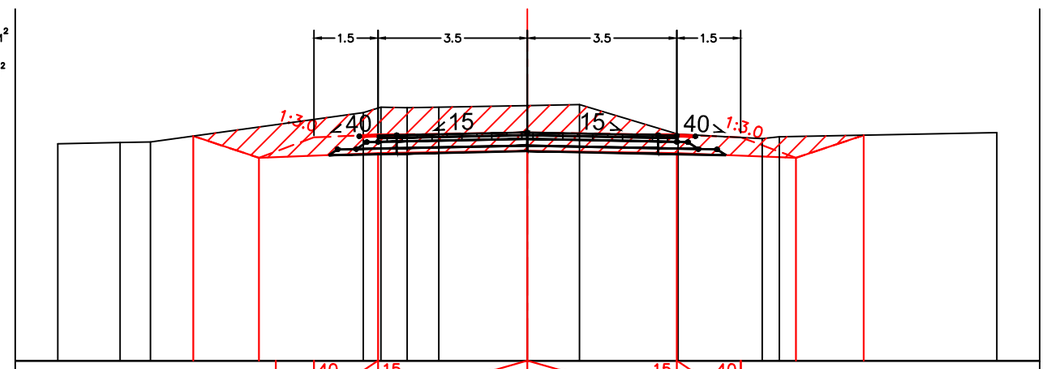

Проектные данные	Уклон, ‰, / Длина, м																												
	Отметка земляного полотна, м																												
Фактические данные	Отметка земли, м																												
	Расстояние, м																												

					Лист
				А-00-17-06-АД	159
Лист	Nдок.	Подпись	Дата		

Масштаб:
Горизонтальный 1:100
Н 1:100
Вертикальный 1:100
V 1:100

F выем. 6.67м²

F нас. 0.00м²

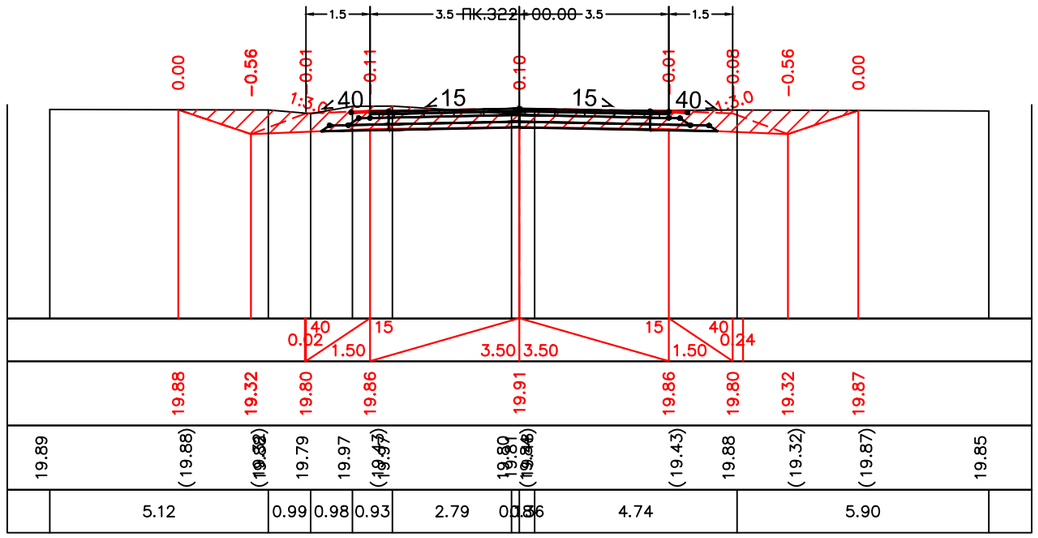

Проектные данные	Уклон, ‰, / Длина, м	
	Отметка земляного полотна, м	
Фактические данные	Отметка земли, м	
	Расстояние, м	

Масштаб:
Горизонтальный 1:100
Н 1:100
Вертикальный 1:100
V 1:100

F выем. 0.03м²

F нас. 5.70м²

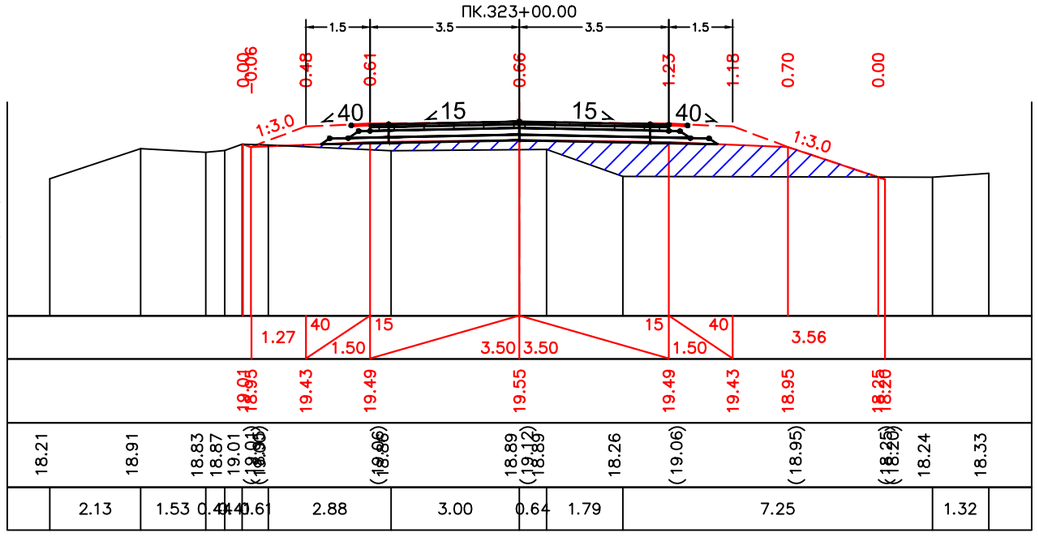

Проектные данные	Уклон, ‰, / Длина, м	
	Отметка земляного полотна, м	
Фактические данные	Отметка земли, м	
	Расстояние, м	

ПК.324+00.00

Масштаб:
Горизонтальный 1:100
H 1:100
Вертикальный 1:100
V 1:100

F выем. 0.01 м²

F нас. 13.57 м²

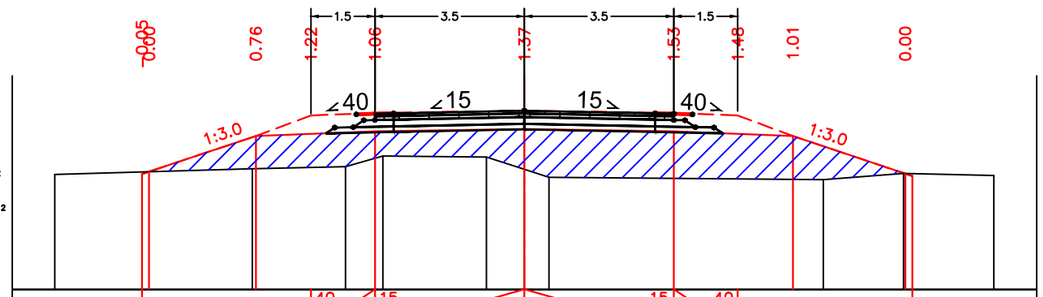

Проектные данные	Уклон, ‰, / Длина, м		3.96	40	1.50	15	3.50	3.50	15	1.50	40	4.09					
	Отметка земляного полотна, м		17.79 17.78	18.59	19.07	19.13	19.18		19.13	19.07	18.59	17.74 17.65					
Фактические данные	Отметка земли, м	17.69	(17.79)	17.82 (18.59)	17.87	18.12 (18.70)	18.10	17.81 17.62	(18.70)		(18.59) 17.57	17.71 (17.65)	17.67				
	Расстояние, м		4.62	2.19	0.87	2.43	0.89	0.57	6.43			1.88	2.12				

ПК.325+00.00

Масштаб:
Горизонтальный 1:100
H 1:100
Вертикальный 1:100
V 1:100

F выем. 0.01 м²

F нас. 8.39 м²

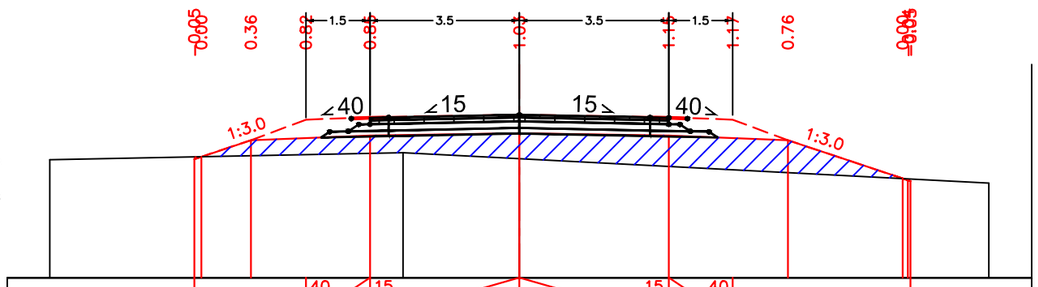

Проектные данные	Уклон, ‰, / Длина, м		2.62	40	1.50	15	3.50	3.50	15	1.50	40	4.16					
	Отметка земляного полотна, м		17.84 17.78	18.22	18.71	18.77	18.82		18.77	18.71	18.22	17.73 17.29					
Фактические данные	Отметка земли, м	17.76	(17.84) 17.78	(18.22)		(18.34) 17.93		17.79 (18.39)		(18.34)		(18.22)	(17.29) 17.73	17.22			
	Расстояние, м		8.27			2.73			11.00								

						Лист
					А-00-17-06-АД	161
Лист	Nдок.	Подпись	Дата			

ПК.326+00.00

Масштаб:
Горизонтальный 1:100
Н 1:100
Вертикальный 1:100
V 1:100

F выем. 1.85м²

F нас. 1.56м²

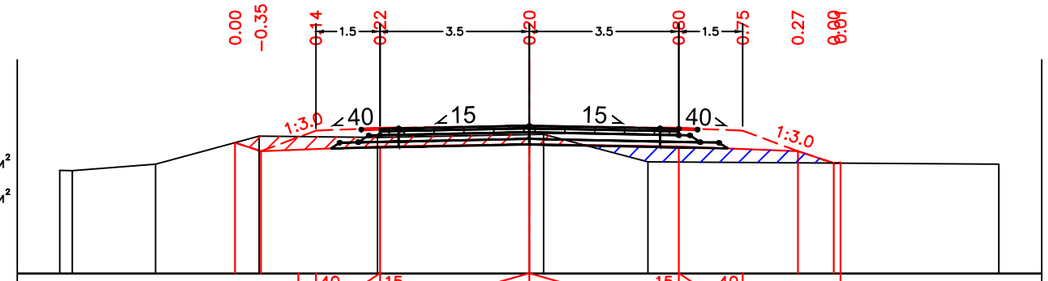

Проектные данные	Уклон, ‰, / Длина, м	0.41	40	1.50	15	3.50	3.50	15	1.50	40	2.29							
	Отметка земляного полотна, м	18.06	17.86	18.34	18.40	18.45	18.40	18.34	17.86	17.59								
Фактические данные	Отметка земли, м	17.41	17.41	17.56	(18.06)	(17.86)	18.21	18.18	(17.97)	18.25	17.61	(17.97)	(17.86)	(17.59)	17.55			
	Расстояние, м	0.29	1.95	2.43	2.77	3.56	0.34	2.44	8.22									

ПК.327+00.00

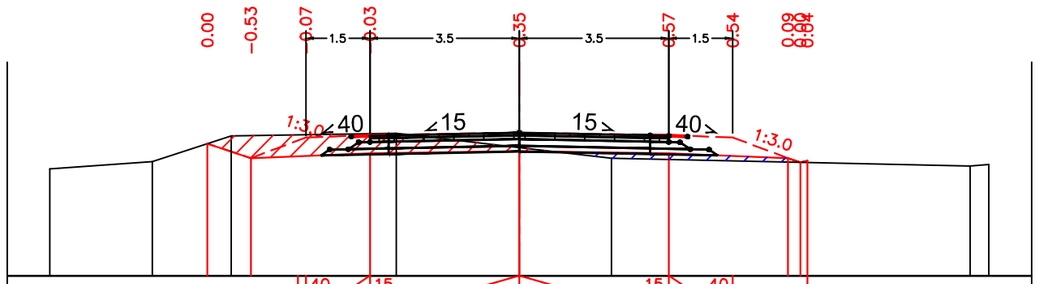

F выем. 2.79м²

F нас. 0.61м²

Проектные данные	Уклон, ‰, / Длина, м	0.19	40	1.50	15	3.50	3.50	15	1.50	40	1.75							
	Отметка земляного полотна, м	18.09	17.75	18.24	18.30	18.35	18.30	18.24	17.75	17.60								
Фактические данные	Отметка земли, м	17.50	17.67	(18.09)	(17.75)	(17.87)	18.31	18.00	(17.92)	17.75	(17.87)	(17.75)	(17.60)	(17.59)	17.57	17.60		
	Расстояние, м		2.40	1.85	3.87	2.88	2.16	8.40							0.44			

					Лист
				А-00-17-06-АД	162
Лист	Nдок.	Подпись	Дата		

ПК.328+00.00

Масштаб:
Горизонтальный 1:100
H 1:100
Вертикальный 1:100
V 1:100

F выем. 0.02м²

F нас. 3.79м²

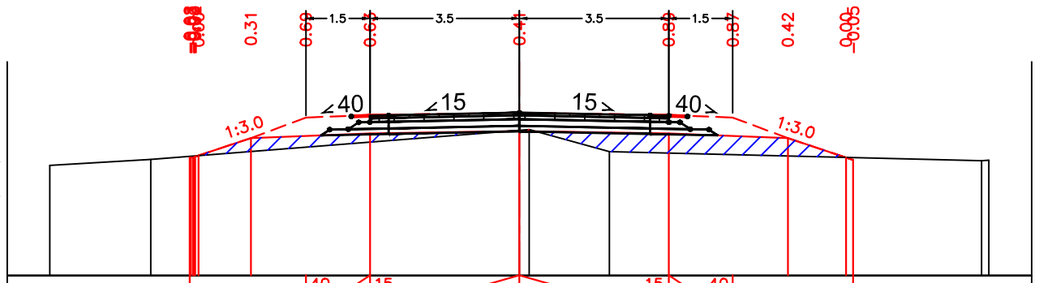

Проектные данные	Уклон, ‰, / Длина, м		2.72	40	1.50	15		3.50		3.50		15	1.50	40		2.82									
	Отметка земляного полотна, м		18.21	18.69		18.75		18.81				18.75		18.69		18.21									
Фактические данные	Отметка земли, м	17.57	17.72		(18.21)		(18.32)			(18.32)	17.89		(18.32)			(18.21)		(17.76)		17.68					
	Расстояние, м		2.37		8.63			0.23	1.88				8.72							0.17					

ПК.329+00.00

Масштаб:
Горизонтальный 1:100
H 1:100
Вертикальный 1:100
V 1:100

F выем. 0.01м²

F нас. 6.29м²

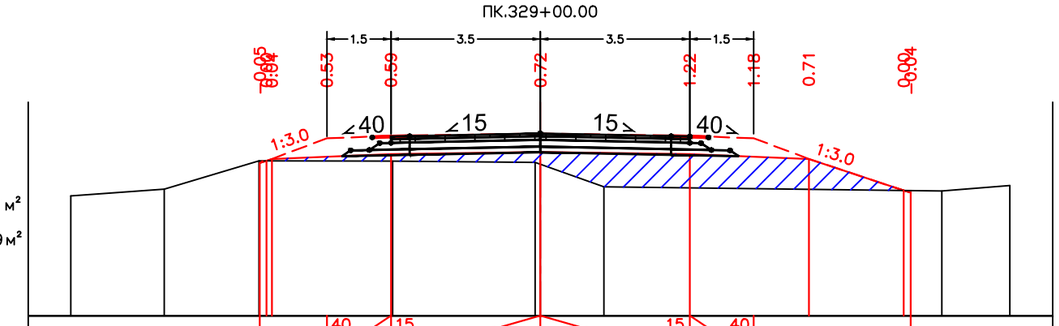

Проектные данные	Уклон, ‰, / Длина, м		1.57	40	1.50	15		3.50		3.50		15	1.50	40		3.67									
	Отметка земляного полотна, м				19.15	19.21		19.27				19.21		19.15		18.67									
Фактические данные	Отметка земли, м	17.81	17.97		18.63		18.62 (18.78)			18.59	18.02		(18.78)			(18.67)			17.92	18.05					
	Расстояние, м		2.19		2.21	3.13		3.34		0.1	21.49			7.91							1.59				

				А-00-17-06-АД	Лист
Лист	Nдок.	Подпись	Дата		163

Масштаб:
Горизонтальный 1:100
H 1:100
Вертикальный 1:100
V 1:100

F выем. 3.31 м²

F нас. 0.40 м²

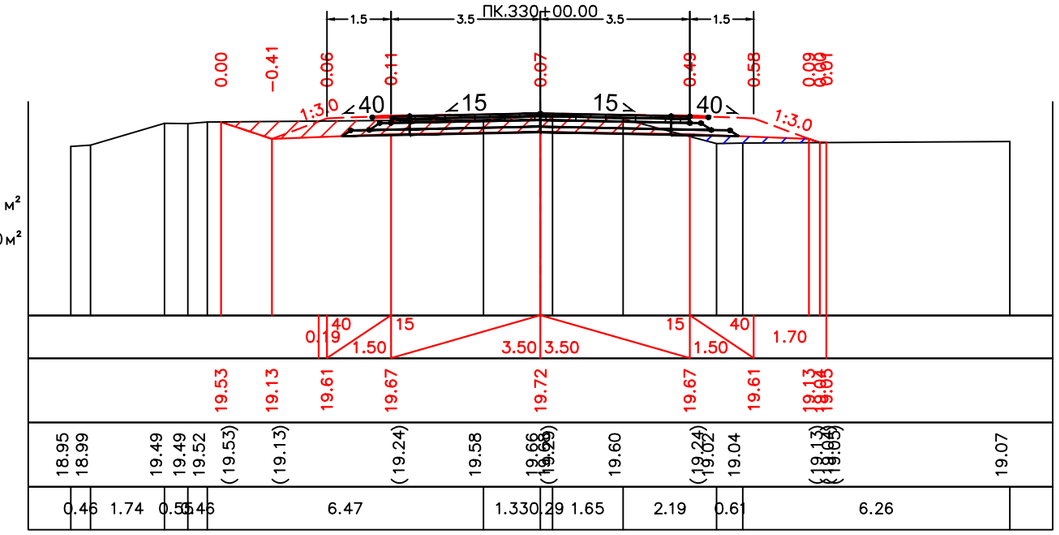

Проектные данные	Уклон, ‰, / Длина, м	
	Отметка земляного полотна, м	
Фактические данные	Отметка земли, м	
	Расстояние, м	

Масштаб:
Горизонтальный 1:100
H 1:100
Вертикальный 1:100
V 1:100

F выем. 0.18 м²

F нас. 5.73 м²

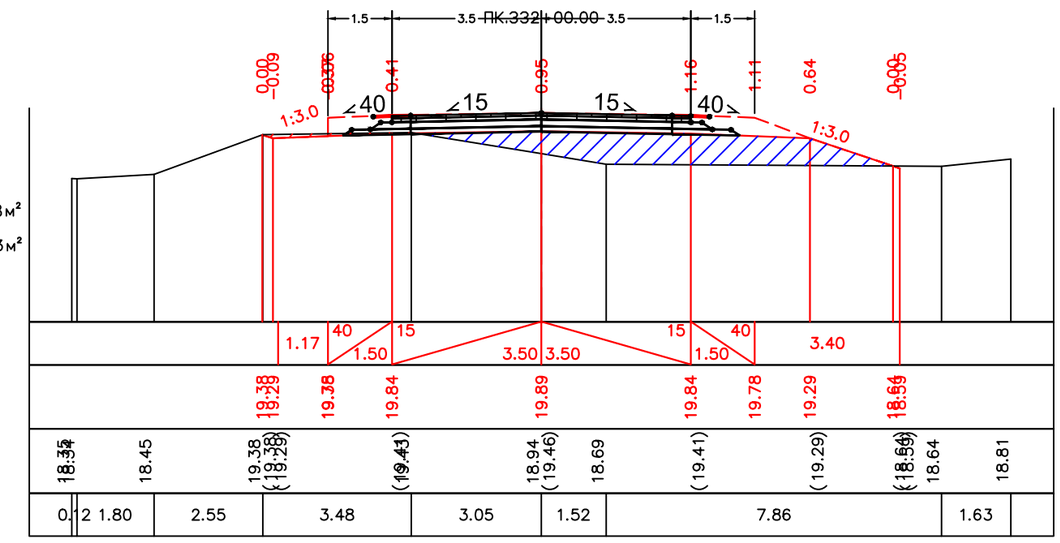

Проектные данные	Уклон, ‰, / Длина, м	
	Отметка земляного полотна, м	
Фактические данные	Отметка земли, м	
	Расстояние, м	

Масштаб:
Горизонтальный 1:100
Н 1:100
Вертикальный 1:100 F выем. 0.73м²
V 1:100
F нас. 3.10м²

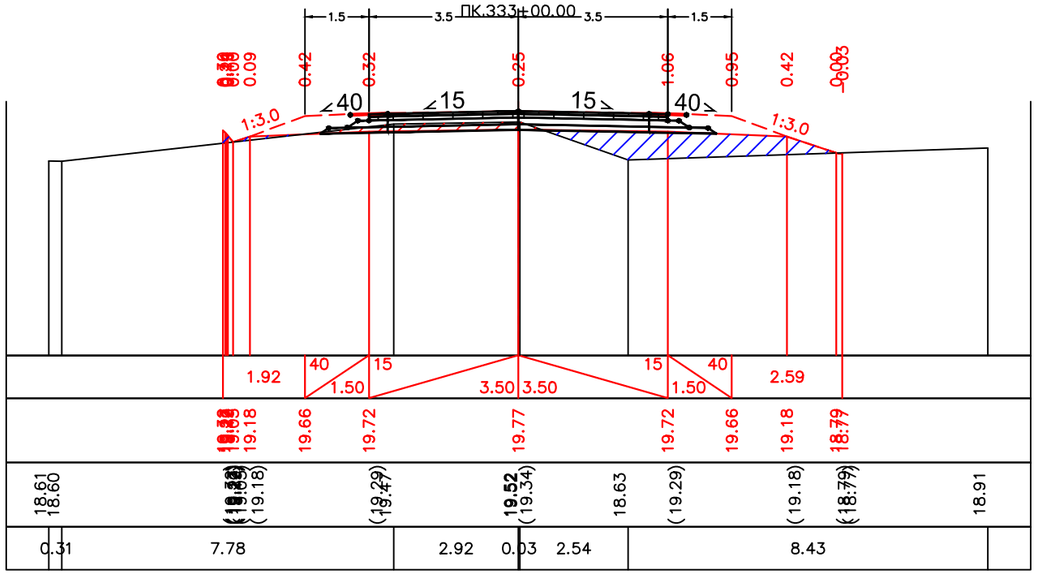

Проектные данные	Уклон, ‰, / Длина, м	
	Отметка земляного полотна, м	
Фактические данные	Отметка земли, м	
	Расстояние, м	

Масштаб:
Горизонтальный 1:100
Н 1:100
Вертикальный 1:100 F выем. 3.01м²
V 1:100
F нас. 1.35м²

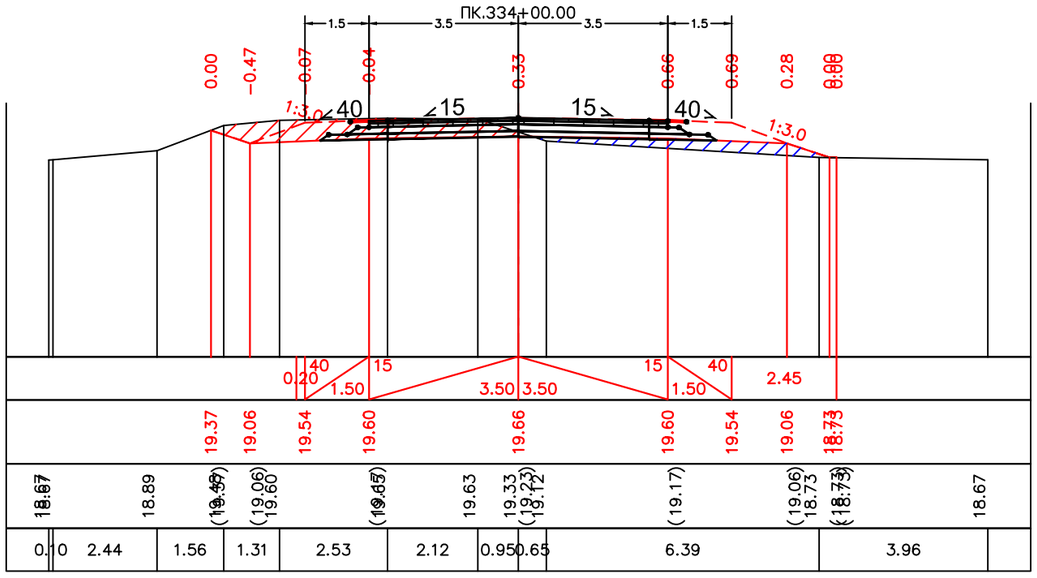

Проектные данные	Уклон, ‰, / Длина, м	
	Отметка земляного полотна, м	
Фактические данные	Отметка земли, м	
	Расстояние, м	

Масштаб:
Горизонтальный 1:100
Н 1:100
Вертикальный 1:100
V 1:100

F нас.

0 выем. 3.48 м²
0.00 м²



Проектные данные	Уклон, ‰, / Длина, м	0.20 / 40	1.50 / 15	3.50	3.50	1.50 / 15	0.97 / 40		
	Отметка земляного полотна, м	19.49	19.18	19.66	19.72	19.77	19.72	19.66	19.18 19.32
Фактические данные	Отметка земли, м	18.78	18.82	19.36	(19.49) (19.18)	19.76	(19.29)	19.55 (19.34)	(19.39) (19.37)
	Расстояние, м	0.81	1.83	3.42	4.94	4.00	4.95	2.05	

Масштаб:
Горизонтальный 1:100
Н 1:100
Вертикальный 1:100
V 1:100

0 выем. 3.05 м²
F нас. 1.47 м²

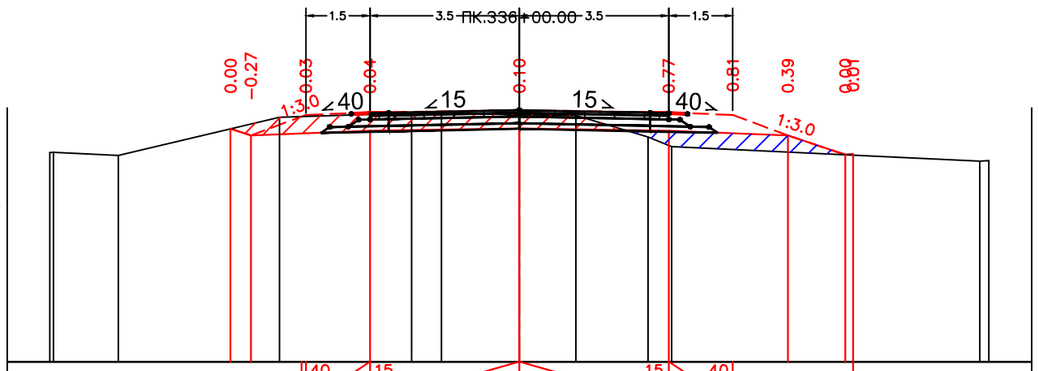

Проектные данные	Уклон, ‰, / Длина, м	0.0 / 40	1.50 / 15	3.50	3.50	1.50 / 15	2.82 / 40				
	Отметка земляного полотна, м	19.51	19.35	19.83	19.89	19.95	19.89	19.83	19.35	18.90 18.91	
Фактические данные	Отметка земли, м	18.96 18.95	18.89	(19.51) (19.35) 19.78	(19.46)	19.88	19.87	19.52 19.84	19.82	19.32	19.09 (19.46)	(19.35)	(18.90) (18.91)	18.75 18.77
	Расстояние, м	0.08	1.52	3.78	3.09	0.70	1.83	1.33	1.69	0.55	7.22	0.21	

ПК.337+00.00

F выем. 0.34м²

F нас. 4.95м²

Масштаб:
Горизонтальный 1:100
H 1:100
Вертикальный 1:100
V 1:100

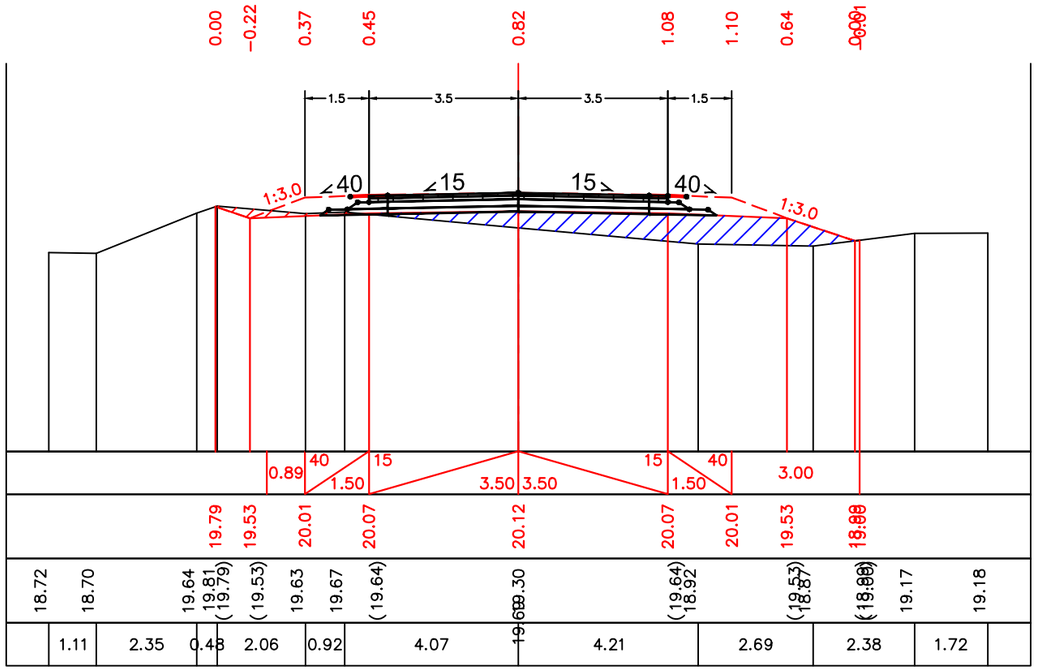

Проектные данные	Уклон, ‰, / Длина, м	
	Отметка земляного полотна, м	19.79 19.53 20.01 20.07 20.12 20.07 20.01 19.53
Фактические данные	Отметка земли, м	18.72 18.70 19.64 19.81 (19.79) (19.53) 19.63 19.67 (19.64) 19.30 (19.64) 18.92 (19.53) 18.87 19.17 19.18
	Расстояние, м	1.11 2.35 0.48 2.06 0.92 4.07 4.21 2.69 2.38 1.72

ПК.338+00.00

F выем. 3.70м²

F нас. 0.08м²

Масштаб:
Горизонтальный 1:100
H 1:100
Вертикальный 1:100
V 1:100

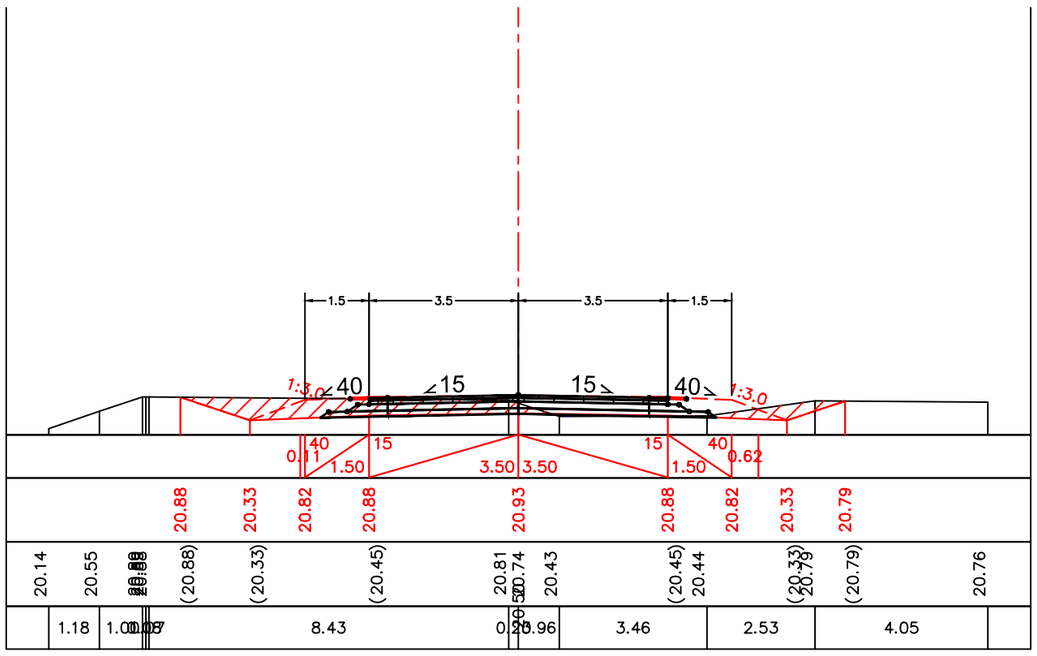

Проектные данные	Уклон, ‰, / Длина, м	
	Отметка земляного полотна, м	20.88 20.33 20.82 20.88 20.93 20.88 20.82 20.33 20.79
Фактические данные	Отметка земли, м	20.14 20.55 (20.88) (20.33) (20.45) 20.81 20.74 20.43 (20.45) 20.44 (20.33) 20.79 (20.79) 20.76
	Расстояние, м	1.18 8.43 0.96 3.46 2.53 4.05

ПК.339+00.00

F выем. 2.01 м²

F нас. 0.43 м²

Масштаб:
Горизонтальный 1:100
H 1:100
Вертикальный 1:100
V 1:100

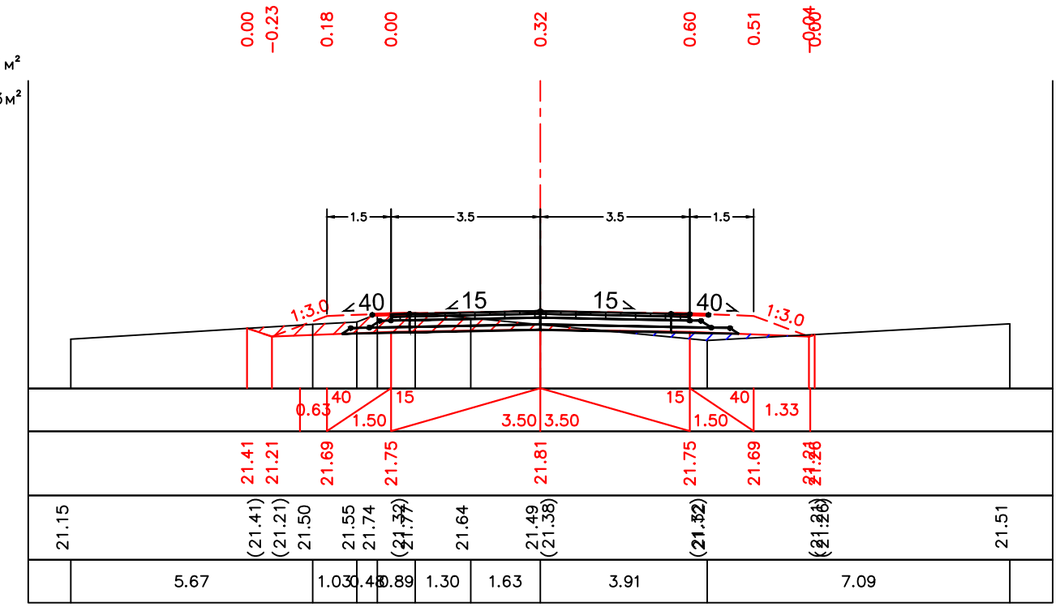

Проектные данные	Уклон, ‰, / Длина, м	
	Отметка земляного полотна, м	
Фактические данные	Отметка земли, м	
	Расстояние, м	

ПК.340+00.00

F выем. 5.72 м²

F нас. 0.00 м²

Масштаб:
Горизонтальный 1:100
H 1:100
Вертикальный 1:100
V 1:100

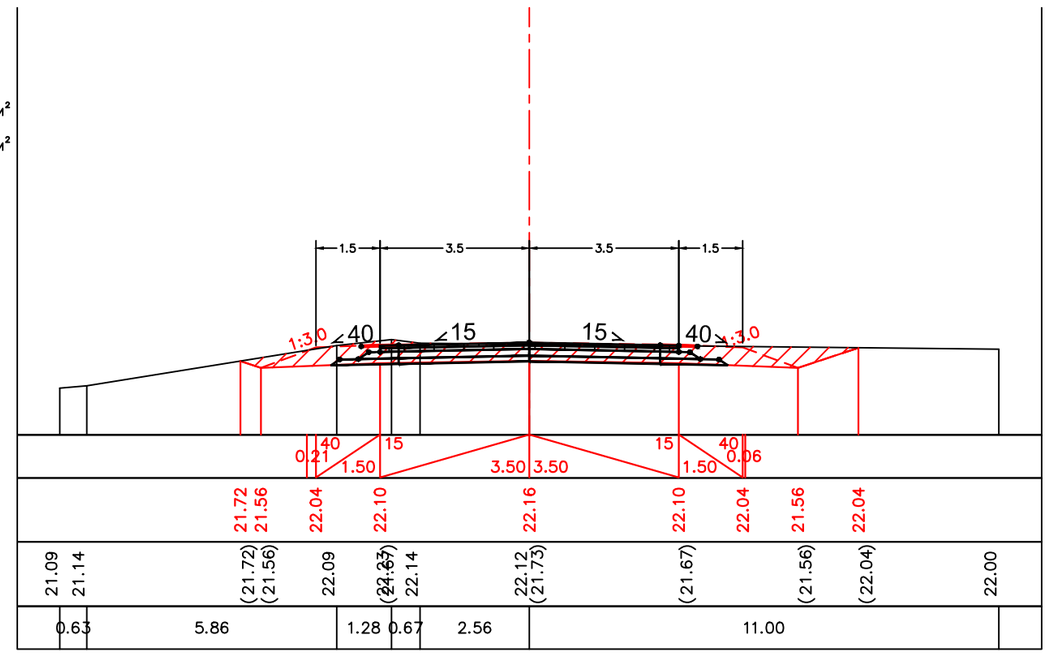

Проектные данные	Уклон, ‰, / Длина, м	
	Отметка земляного полотна, м	
Фактические данные	Отметка земли, м	
	Расстояние, м	

ПК.341+00.00

F выем. 7.11 м²

F нас. 0.00 м²

Масштаб:
Горизонтальный 1:100
H 1:100
Вертикальный 1:100
V 1:100

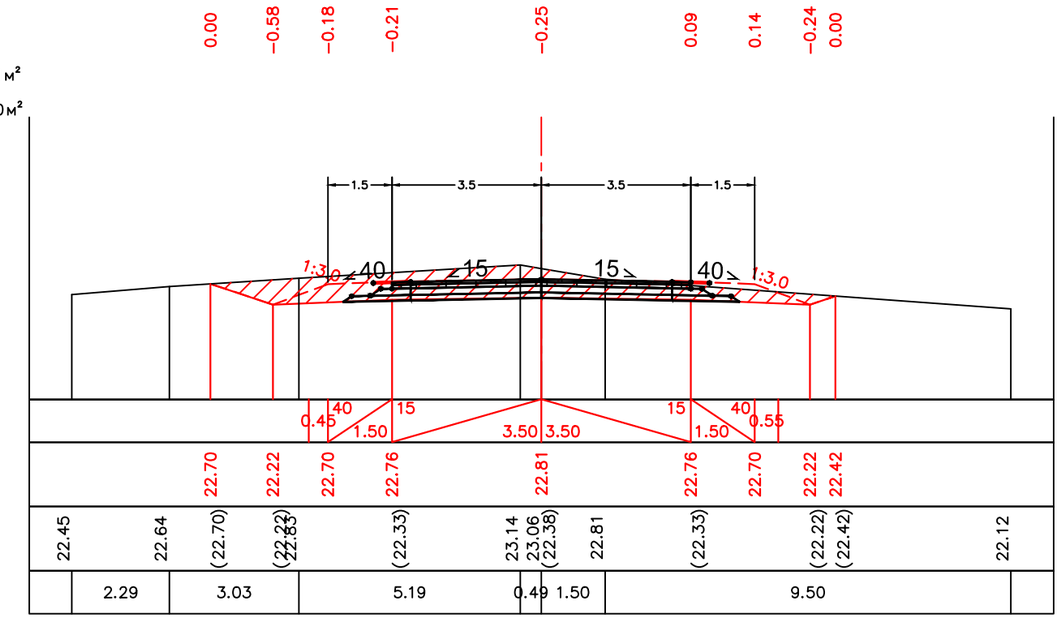

Проектные данные	Уклон, ‰, / Длина, м	
	Отметка земляного полотна, м	22.70; 22.22; 22.70; 22.76; 22.81; 22.76; 22.70; 22.22; 22.42
Фактические данные	Отметка земли, м	22.45; 22.64; (22.70); (22.22); 22.83; (22.33); 23.14; 23.06; (22.38); 22.81; (22.33); (22.22); (22.42); 22.12
	Расстояние, м	2.29; 3.03; 5.19; 0.49; 1.50; 9.50

ПК.342+00.00

F выем. 5.62 м²

F нас. 1.96 м²

Масштаб:
Горизонтальный 1:100
H 1:100
Вертикальный 1:100
V 1:100

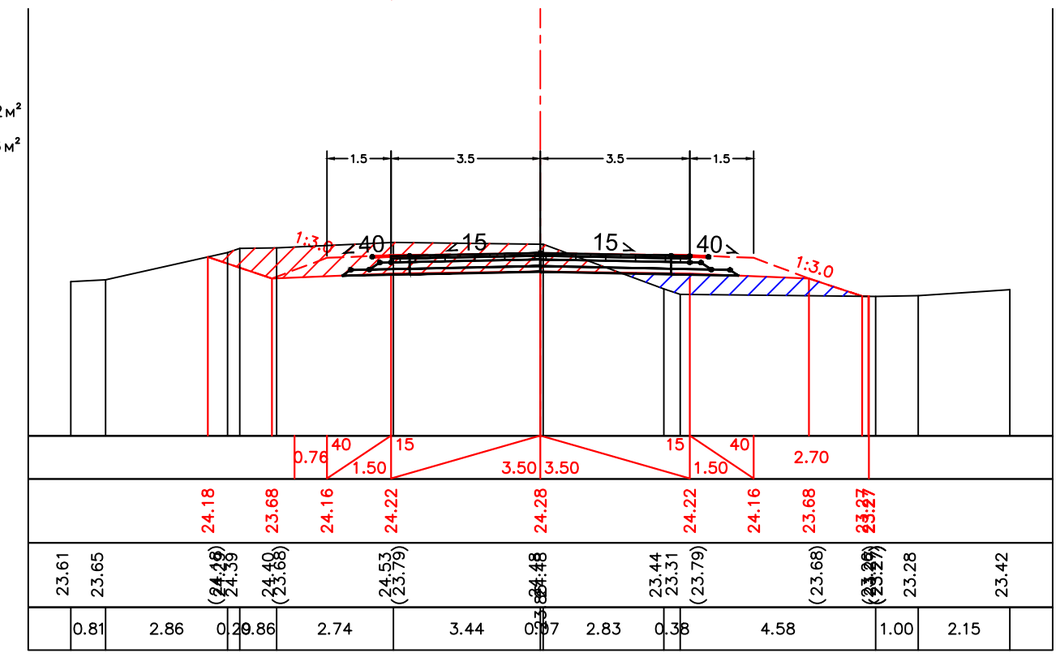

Проектные данные	Уклон, ‰, / Длина, м	
	Отметка земляного полотна, м	24.18; 23.68; 24.16; 24.22; 24.28; 24.22; 24.16; 23.68; 23.27
Фактические данные	Отметка земли, м	23.61; 23.65; (24.18); 24.39; 24.40; (23.68); 24.53; (23.79); 24.48; 24.44; 23.44; 23.31; (23.79); (23.68); 23.28; 23.42
	Расстояние, м	0.81; 2.86; 0.29; 0.86; 2.74; 3.44; 0.97; 2.83; 0.38; 4.58; 1.00; 2.15

ПК.343+00.00

F выем. 8.80м²

F нас. 0.00м²

Масштаб:
Горизонтальный 1:100
H 1:100
Вертикальный 1:100
V 1:100

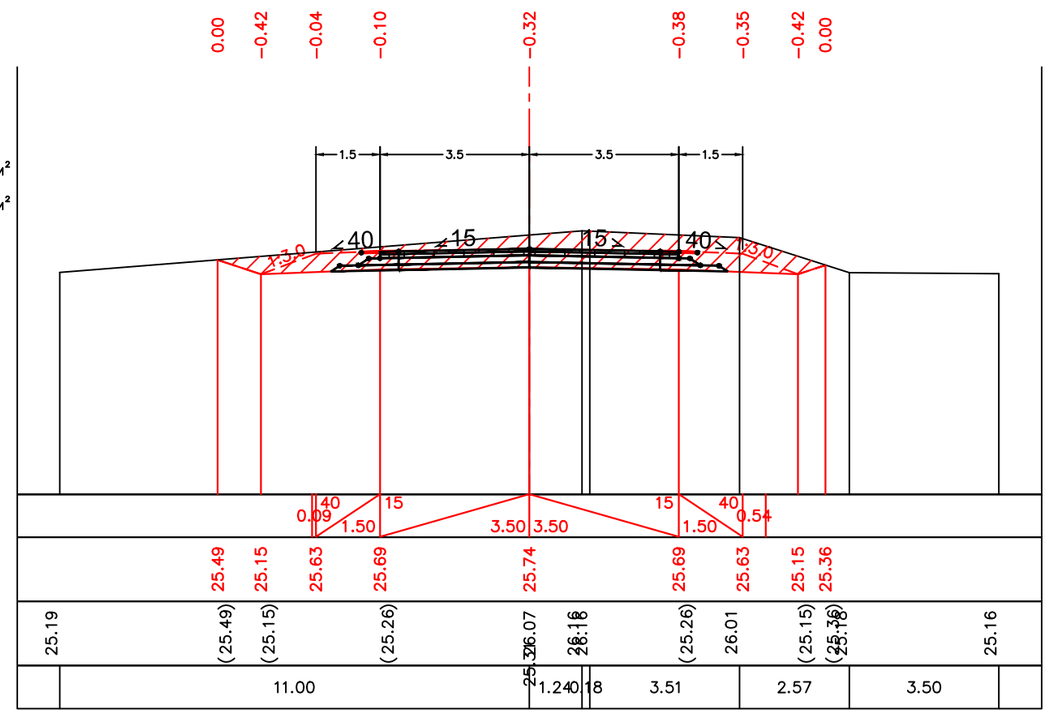

Проектные данные	Уклон, ‰, / Длина, м	
	Отметка земляного полотна, м	25.49 25.15 25.63 25.69 25.74 25.69 25.63 25.15 25.36
Фактические данные	Отметка земли, м	25.19 (25.49) (25.15) (25.26) 25.07 26.16 26.18 (25.26) 26.01 (25.15) (25.36) (25.18) 25.16
	Расстояние, м	11.00 1.24 0.18 3.51 2.57 3.50