ПЛАН ДЕМОНТАЖА
М1:500
ФРАГМЕНТ 1

СХЕМА РАЗМЕЩЕНИЯ ФРАГМЕНТОВ

ФРАГМЕНТ 1	ФРАГМЕНТ 2	ФРАГМЕНТ 3

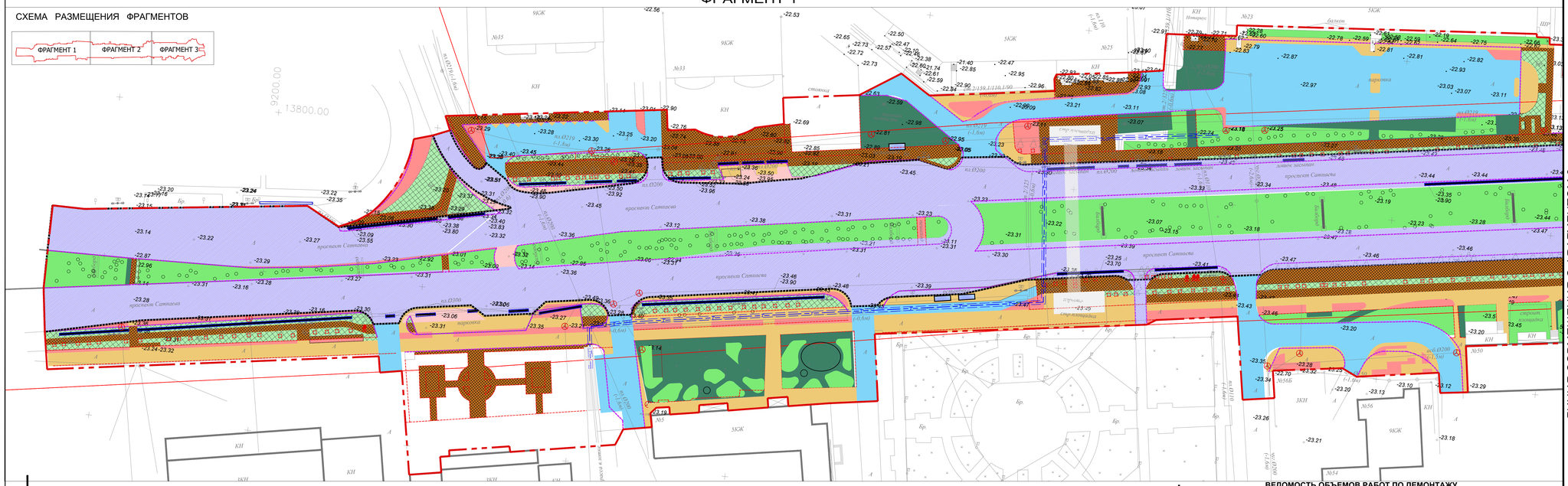

ФРАГМЕНТ 2

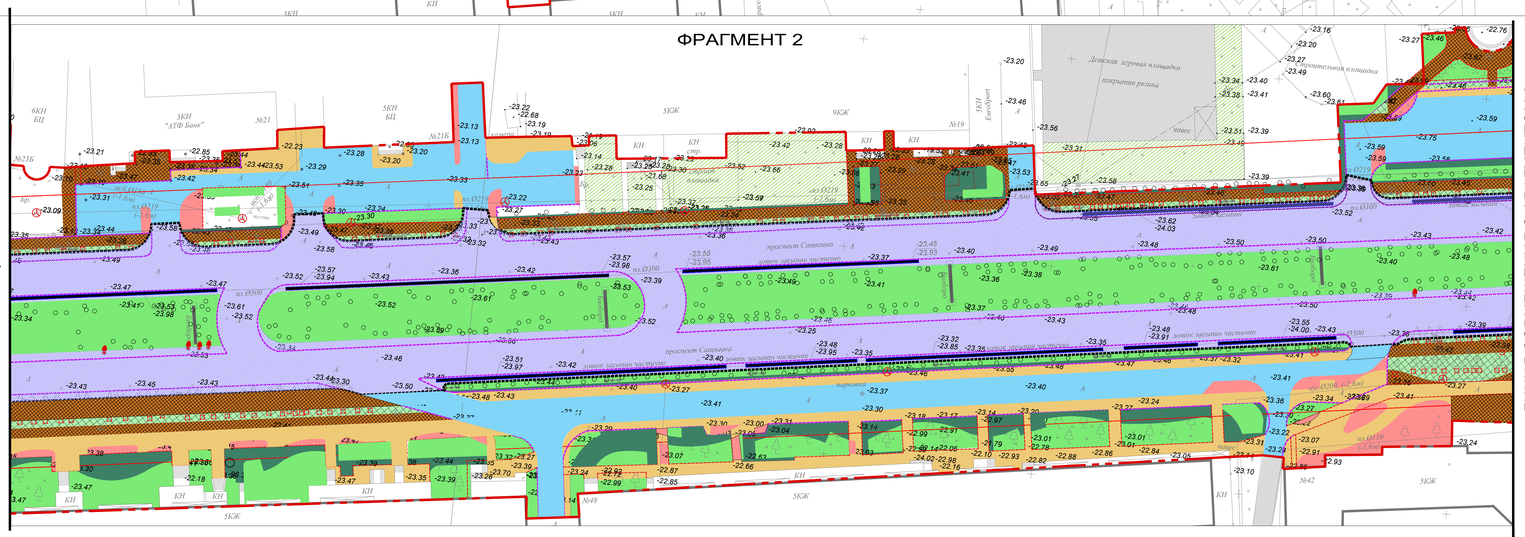

ФРАГМЕНТ 3

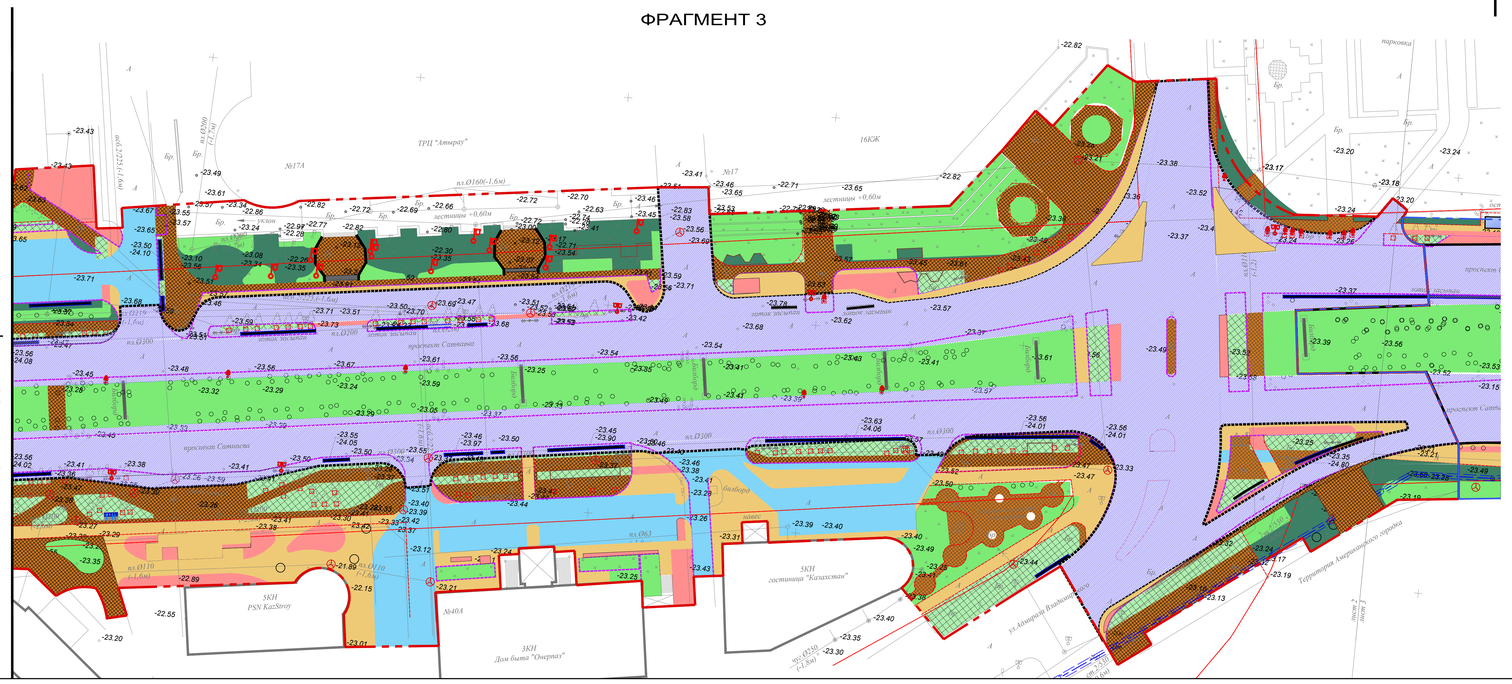

ЭКСПЛИКАЦИЯ ЗДАНИЙ И СООРУЖЕНИЙ (2 УЧАСТОК)

№0 по ген-плану	Наименование	Примечание
	Существующие здания и сооружения	
1/2	2-х этажное административное здание суда	
2/2	5-и этажное административное здание городского суда	
3А/2	4-х этажное административное здание областного суда	
3Б/2	Памятник "Три биа "	
3В/2	КПП	
4/2	4-х этажный жилой дом	
5/2	4-х этажное здание музыкальной академии	
6/2	Здание кафе McDonald`s	
7/2	3-х этажное административное здание	
8/2	9-и этажный жилой дом	
9/2	5-и этажный жилой дом	
10/2	5-и этажный жилой дом	
11/2	5-и этажный жилой дом	
12/2	5-и этажное административное здание	
13/2	4-х этажное здание торгового центра	
14А/2	5-и этажное здание гостиницы "Казахстан"	
14Б/2	Памятник Каршыге Ахмедиярову	
15/2	17-и этажный жилой дом	
16/2	Торгово-развлекательный центр "Атырау"	
17/2	Бизнес-центр "Атырау Плаза"	
18/2	Бизнес-центр "Vessel"	
19/2	6-и этажный жилой дом	
20/2	Детская площадка	
21/2	9-и этажный жилой дом	
22/2	5-и этажный жилой дом	
23/2	Бизнес-центр "Kvazar "	
24/2	2-х этажное административное здание	
25/2	6-и этажное здание бизнес-центра	
26/2	5-и этажное административно-жилое здание	
27/2	Одноэтажное административное здание	
28/2	5-и этажный жилой дом	
29/2	11-и этажный жилой дом	
30/2	Одноэтажное здание магазина"ABDI"	
31/2	11-и этажный жилой дом	
32/2	Одноэтажное здание магазина"Zeta"	
35/2	Пешеходный мост	

ВЕДОМОСТЬ ОБЪЕМОВ РАБОТ ПО ДЕМОНТАЖУ
(2 участок стротельства)

Условные обозначения	Наименование работ	Един. измер.	Кол-во	Примечание
	Брусчатка с конструктивными слоями (для устр-ва тротуаров), hсред.=0.3 м	м2	10378.0	
	Брусчатка с конструктивными слоями до грунта (для устр-ва газона) hсред.=0.35 м	м2	4346.0	
	Асфальтобетонное покрытие тротуаров с конструктивными слоями, hсред.=0,25 м (для устр-ва тротуара,проезда)	м2	9788.0	
	Асфальтобетонное покрытие с конструктивными слоями до грунта (для устройства газона)hсред.=0.35 м	м2	2921.0	
	Асфальтобетонное покрытие (тротуары) с конструктивными слоями до грунта объемы учтены в разделе АД	–	–	см.Раздел АД
	Асфальтобетонное покрытие (проезд) с фрезерованием hсред.=0,05 м(для устр-ва проезда)	м2	11241.0	
	Асфальтобетонное покрытие(фрезерование) (дорожное полотно ул.Сатпаева) объемы учтены в разделе АД	–	–	см.Раздел АД
	Срезка растительного слоя для устройства проектируемого газона, h=0.1	м2	16750.0	
	Выемка грунта для устройства тротуаров и проездов, hсред.=0.35м (для устройства тротуара, проезда)	м2	4411.0	
	Бортовой гранитный камень с фундаментом h-0.15м (с переносом на усмотрение Заказчика)	м.п.	4840.0	см.Раздел АД
	Бортовой гранитный камень с фундаментом h-0.15м (с переносом на усмотрение Заказчика)	м.п.	2600.0	
	Бортовой камень БР 100.20.08 с фундаментом h-0.1м	м.п.	6001.5	
	Демонтаж открытого Ж.Б.арыка Б-3-1	м.п.	1870.0	
	Демонтаж прибора наружного освещения фонарь двухрожковый на ж/б основе, h-3-4м с последующим монтажом на участке благоустройства (расстояние до места установки 2-4.5м)	шт.	5	
	Демонтаж прибора наружного освещения фонарь однорожковый с фундаментом,h-3-4 м.	шт.	12	
	Демонтаж люков существующих инженерных сетей с заменой на новые(объемы учтены. Лист 5.План организации рельефа)	шт.	46	
	Демонтаж подпорной стены с гранитной облицовкой и накрывочным камнем,L-12.0м hсред.=0,7 м,толщ.0.6м	шт.	4	
	Лестничный марш из 4х ступеней 7,75х0.4 м	шт.	1	
	Лестничный марш из 3-х ступеней 7,75х0.4 м	шт.	1	
	Демонтаж остановочного комплекса с последующим переносом и монтажом на других объектах(на усмотрение Заказчика) размеры 5.0х1.5х3.0(h)м	шт.	2	
	Демонтаж остановочного комплекса с последующим переносом и монтажом на других объектах(на усмотрение Заказчика) размеры 5.0х2.0х3.0(h)м	шт.	1	
	Демонтаж существующих деревьев	шт.	23	

УСЛОВНЫЕ ОБОЗНАЧЕНИЯ

- Граница благоустройства. 1 участок строительства
- Граница благоустройства. 2 участок строительства
- Граница проектирования раздела Автомобильные дороги
- Здания и сооружения существующие
- Проектируемый бортовой камень БР 100.30.15
- Проектируемый бортовой камень БР 100.20.08

1. В качестве подосновы чертежа использованы материалы топографической съемки ИП Проф-Геодезия
2. Объемы по демонтажу см.Дефектный акт
3. Чертеж смотреть совместно с Разделом "Автомобильные дороги"

изм.	кол.	лист	N-док.	подп.	дата	ENV-39-2023-1-1-ГП/1
						Реконструкция автомобильных дорог по улице Сатпаева в городе Атырау
ГИП	Тропин					Раздел 1 Альбом 1.1 Генеральный план. Улица Сатпаева
Рук.пр.гр.	Кизиева					Стадия: РП; Лист: 2.2; Листов: 10
Выполнил	Ахметуалиева					2 участок строительства План демонтажа М 1: 500

ENVICON environment & construction

914x1200

Взам.инв.N | Подпись и дата | Инв. N подл.