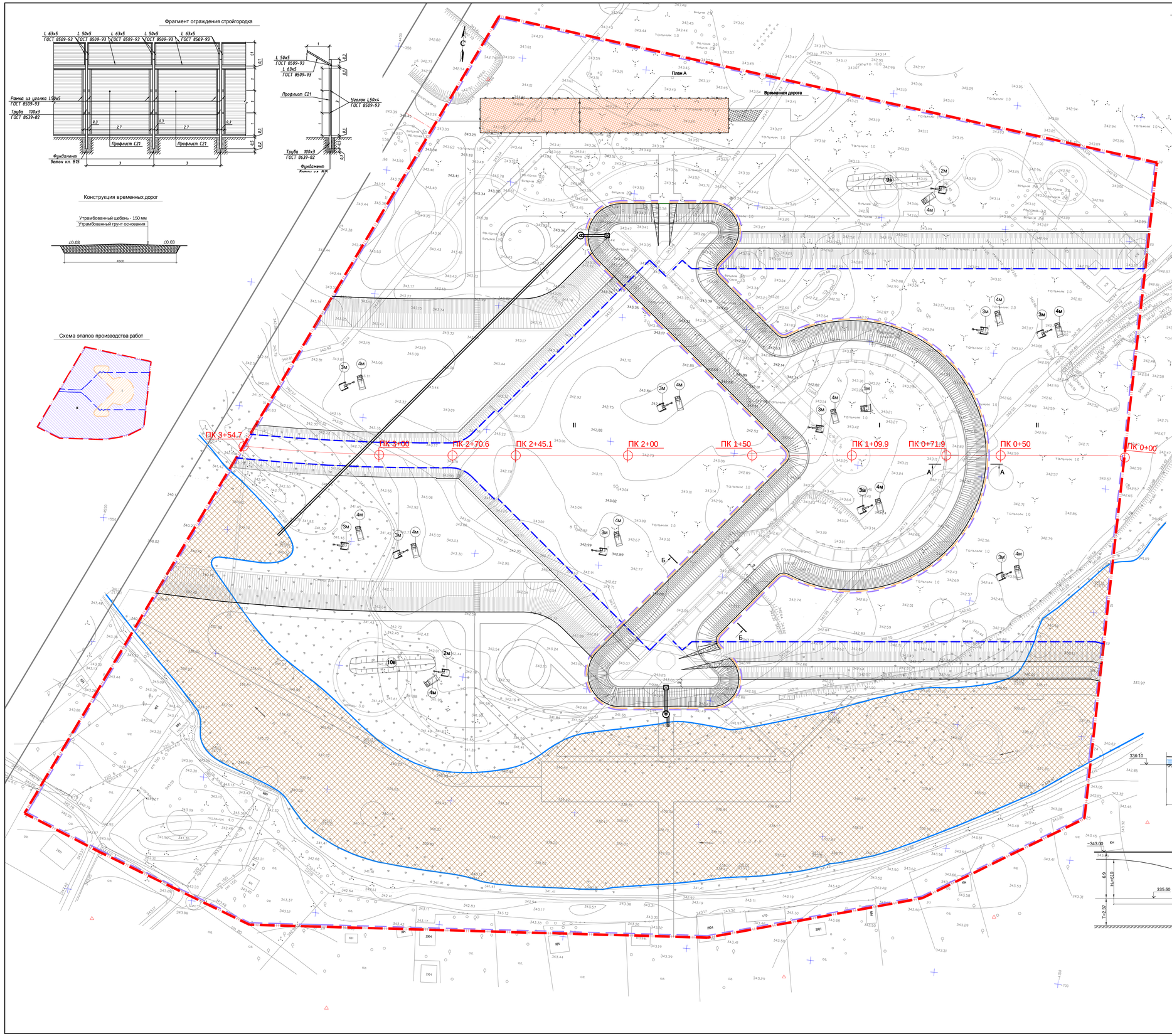

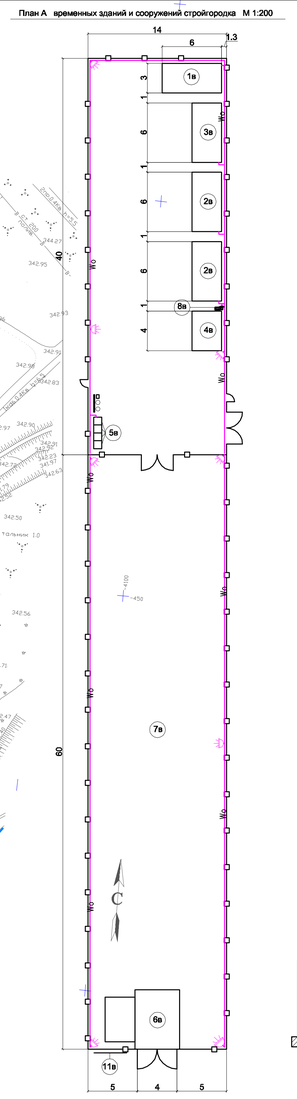

Условные обозначения

Изображение на плане	Обозначения
	Граница проектируемого участка
	Существующее русло
	Проектируемое русло
	I - первый этап производства работ
	II - второй этап производства работ
	Проектируемые земляные откосы
	Засыпка грунтом существующее русло реки
ПК 0+50	Пикеты
	Ограждение стройгородка
	Кабельная линия 0.4 кВ
	Пожарный щит
	Прожектор ПЗС - 45

Экспликация механизмов и машин

Номер по плану	Изображение на плане	Наименование	Ед.изм.	Кол-во	Примечание
1м		Бульдозер ДЗ - 109Б на базе гусеничного трактора Т - 170	шт	16	
2м		Экскаватор обратная лопата	шт	3	
3м		Экскаватор драглайн	шт	5	
4м		Автосамосвал КАМАЗ	шт	93	
5м		Насос СД 50/10 производительностью 45 м³/ч Объем откачиваемой воды	шт м³	2	6537.6 маш/час 296064

Экспликация временных зданий и сооружений стройгородка

Номер по плану	Наименование	Ед.изм.	Кол-во	Примечание
1в	Склад инструментов и мелкого инвентаря	шт	1	
2в	Вагончик для приема пищи и отдыха	шт	2	
3в	Прорабская	шт	1	
4в	Будка охраны	шт	1	
5в	Туалет	шт	1	
6в	Мойка автомобилей и механизмов с баком для воды	шт	1	
7в	Открытый склад стройматериалов (брусчатка, сваи)	шт	1	
8в	КТПН 160/10/04 кВ	шт	1	
9в	Отвал мокрого грунта	м³	76300.0	
10в	Отвал сухого грунта	м³	123613.0	
11в	Паспорт объекта	шт	1	

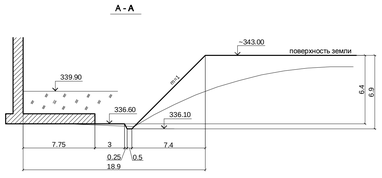

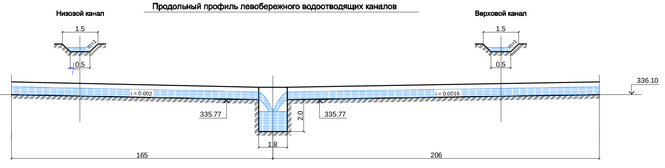

Примечание:
Топографическая съемка выполнена ТОО "КАРАГАНДАГИИЗ и К°" в августе 2017 г.
система высот: Балтийская
система координат: местная

Изм.	Кол. уч.	Лист	№ док.	Подп.	Дата
ГИП		Сергалдаков			
ГАП		Хлынов			
Выполнил		Жумабекова			

272-СГП

"Реконструкция русла реки Есил, 5 очередь, водорегулирующая плотина", в г.Астана, от моста по пр.Сарыарка до жилого массива Коктал

Водорегулирующая плотина

Стадия	Лист	Листов
РП	1	

Стройгенплан М 1:500

ТОО "ОЯТА" ГСП № 12018437