Отчет о проделанной работе и выявленных неисправностях. Июнь - Июль 2024 года.

№	Наименование объекта	Выполненные работы
1.		Абонентская плата за связь(GSM и спутник Astel)
2.		Мониторинг за селевой ситуацией специалистом ТОО «TNS-INTEC» с ежедневным отчетом оперативному дежурному ДЧС. Ведение журнала мониторинга. Закуплены новые маршрутизаторы для замены проектных, вышедших из строя.
3.	Сарысай	Произведены все работы, согласно технического регламента. Заменен аккумулятор. Восстановлен трос датчика схода селя. 
4.	Плотина Медео	Произведены все работы, согласно технического регламента. На станции восстановлена связь. Заменен аккумулятор. Обнаружено, что радарный уровнемер, в связи с заполнением водозабора, находится под водой и вышел из строя. А кабеля до датчиков уровня из-за последнего камнепада, полностью оборваны. Остальное все работает. Установлен новый маршрутизатор, со старым при наличии связи станция не выходила на связь с сервером.

		снято на motorola edge 40 pro 3 июл. 2024 г., 17:41 снято на motorola edge 40 pro 3 июл. 2024 г., 17:43

		
5.	Ворота Туюксу	Произведены все работы, согласно технического регламента. Заменен аккумулятор.
6.	Шымбулак	Произведены все работы согласно технического, регламента. Заменен аккумулятор. Заменена измерительная плата в радарном уровнемере. Восстановлена работа датчика температуры воздуха. Установлен новый маршрутизатор, со старым при

		наличии связи станция не выходила на связь с сервером.  

7.	Плотина Мынжылки	Произведены все работы, согласно технического регламента. Заменен аккумулятор. Установлен новый радарный уровнемер. Заменена батарейка в даталогере погружного уровнемера. Проведена юстировка спутниковой антенны, для более лучшего сигнала. Установлен новый маршрутизатор, теперь на плотине есть доступ в интернет по WiFi.
8.	Озеро №6 Киши Алматы	Произведены все работы, согласно технического регламента. Заменен аккумулятор. Перестал работать погружной уровнемер. Установлен новый маршрутизатор, теперь на озере есть доступ в интернет по WiFi.

9.	Озеро №1 река Киши Алматы	Произведены все работы, согласно технического регламента. Заменён радиомодем в шкафу АСМ, из-за него не работала удаленная станция. Есть временные перебои спутниковой связи, из-за того, что антенна направлена на гору. Установлен новый маршрутизатор, теперь на озере есть доступ в интернет по WiFi.
10.	Река Бедельбай	Произведены все работы, согласно технического регламента. Заменен контроллер заряда.

11.	Плотина Алмарасан	Станция была заново смонтирована. Произведены все работы, согласно технического регламента. Заменен аккумулятор. Заменена батарейка в даталогере погружного уровнемера.
12.	Гидропост Кумбель	Произведены все работы, согласно технического регламента. Заменена измерительная плата в радарном уровнемере.

13.	Кумбельсу	Произведены все работы, согласно технического регламента. Заменили датчик температуры воздуха, температуры и влажности грунта. Необходима замена аккумулятора.




300#
300#

14.	Озеро №13 Улкен Алматы	Произведены все работы, согласно технического регламента. Заменен аккумулятор. Заменен погружной датчик уровня. Проведена юстировка спутниковой антенны, для более лучшего сигнала. Восстановлена работа видеокамеры. Установлен новый маршрутизатор, теперь на озере есть доступ в интернет по WiFi.

2
MPPT
rsf

15.	Озеро №1 река Проходная	Произведены все работы, согласно технического регламента. Проведена юстировка спутниковой антенны, для более лучшего сигнала. Восстановлена работа видеокамеры.
16.	Река Аюсай	Произведены все работы, согласно технического регламента. Заменена измерительная плата в радарном уровнемере.
17.	ГЭС 1	Станция была заново смонтирована. Произведены все работы, согласно технического регламента. Установлен новый маршрутизатор, с доступом в интернет по WiFi. Со старым маршрутизатором перестала работать камера. Теперь камера работает.

снято на motorola edge 40 pro
Jedem das Seine
26 июн. 2024 г., 16:52


снято на motorola edge 40 pro
Jedem das Seine
2 июл. 2024 г., 13:09

18.	Лог Милютинский	Произведены все работы, согласно технического регламента. Заменена измерительная плата в радарном уровнемере. 
19.	Ущелье Кокшека	Произведены все работы, согласно технического регламента. Усилили крепление уровнемера, приварили металлоконструкцию к ограждению станции для надежности. Заменена измерительная плата в радарном уровнемере.

OPPO Reno

20.	Гидропост БАО	Произведены все работы, согласно технического регламента.
21.	Плотина БАО	Произведены все работы, согласно технического регламента. Временно отключен погружной уровнемер. Установлен новый маршрутизатор, с доступом в интернет по WiFi. Со старым маршрутизатором перестала работать камера. Теперь камера работает.

22.	р.Аксай ниже Акжар	Произведены все работы, согласно технического регламента. Временно не работает радарный уровнемер.

23.	Пионерлагерь	Станция заново смонтирована. Произведены все работы, согласно технического регламента.

24.	ущелье Акжар	Произведены все работы, согласно технического регламента.
25.	Левый берег р.Аксай	Станция заново смонтирована. Произведены все работы, согласно технического регламента. Проведена юстировка спутниковой антенны, для более лучшего сигнала. Заново смонтирован трос датчика схода селя, в связи с обрывом.

26.	Озеро №10 река Аксай	Произведены все работы, согласно технического регламента. Были восстановлены оборванные провода спутниковой антенны, произведена юстировка антенны для лучшего сигнала. Удаленный шкаф на момент посещения был открыт и был полный воды. Проведены восстановительные работы, на момент посещения все работало. По возвращению группы инженеров в город удаленный шкаф перестал работать, возможно сказалось затопление. При следующем посещении причина будет выяснена. 
27.	Озеро №8 река Аксай	Произведены все работы, согласно технического регламента. Из-за сильного ветра была сбита спутниковая антенна, оторван от креплений Проведена юстировка спутниковой антенны, для более лучшего сигнала, но обнаружилось, что передающее устройство спутниковой

		антенны не исправно. Скорости интернета хватает только на передачу цифровых данных и фотографий с видеокамеры. Необходима замена. передатчика Восстановлен датчик осадков. Не работает только передача потокового видео со станции.

28.	река Тастыбулак	Произведены все работы, согласно технического регламента. Временно не работает радарный уровнемер и датчики влажности и температуры грунта.
29.	Левый берег реки Каргалы	Станция заново смонтирована. Произведены все работы, согласно технического регламента. Установлен новый маршрутизатор, с доступом в интернет по WiFi. Установлен новый радарный уровнемер. Заново смонтирован трос датчика схода селя, в связи с обрывом.

снято на motorola edge 40 pro
Jedem das Seine
14 июн. 2024 г., 13:42


REXANT
Ventura
GPL 12-100

30.	Озеро №1 река Каргалы	Произведены все работы, согласно технического регламента. Установлен новый маршрутизатор, с доступом в интернет по WiFi. В связи с уменьшением уровня воды в озере, перенесена удаленная станция поближе к озеру. Восстановлен обрыв кабеля датчика температуры воздуха. 

31.	Плотина Каргалы	Произведены все работы, согласно технического регламента. Установлен новый маршрутизатор, с доступом в интернет по WiFi. Восстановлена работа удаленной станции. На станции зафиксирован плохой уровень сигнала GSM, иногда работает с перебоями.

Технический директор
ТОО «TNS-INTEC» _____ Лисоков А.С. _____

ҚАЗАҚСТАН РЕСПУБЛИКАСЫ АЛМАТЫ ҚАЛАСЫ ЖАУАПКЕРШІЛІГІ ШЕКТЕУЛІ СЕРІКТЕСТІГІ * РЕСПУБЛИКА КАЗАХСТАН Г. АЛМАТЫ ТОВАРИЩЕСТВО С ОГРАНИЧЕННОЙ ОТВЕТСТВЕННОСТЬЮ *
TNS-INTEC
БСН/БИН
970340001485