РЕСПУБЛИКА КАЗАХСТАН
Товарищество с ограниченной ответственностью
«КОРПОРАЦИЯ «АСЫЛ-СТРОЙ»
Лицензия: 17 ГСЛ №14013440 от 30.05.2019 г.

Заказ: 45/1-2023
Заказчик: Государственное учреждение "Отдел строительства города Каражал"

РАБОЧИЙ ПРОЕКТ

"Строительство инженерно-коммуникационной инфраструктуры индивидуальной жилищной застройки посёлка Жайрем."

АЛЬБОМ 2

АВТОМОБИЛЬНЫЕ ДОРОГИ (2-этап)

Шымкент – 2023 г.

РЕСПУБЛИКА КАЗАХСТАН
Товарищество с ограниченной ответственностью
«КОРПОРАЦИЯ «АСЫЛ-СТРОЙ»
Лицензия: 17 ГСЛ №14013440 от 30.05.2019 г.

Заказ: 45/1-2023
Заказчик: Государственное учреждение "Отдел строительства города Каражал"

РАБОЧИЙ ПРОЕКТ

"Строительство инженерно-коммуникационной инфраструктуры индивидуальной жилищной застройки посёлка Жайрем."

АЛЬБОМ 2

АВТОМОБИЛЬНЫЕ ДОРОГИ (2-этап)

Директор **Доспаева Ш.**

Главный инженер проекта **Атамбаев И.**

Шымкент – 2023 г.

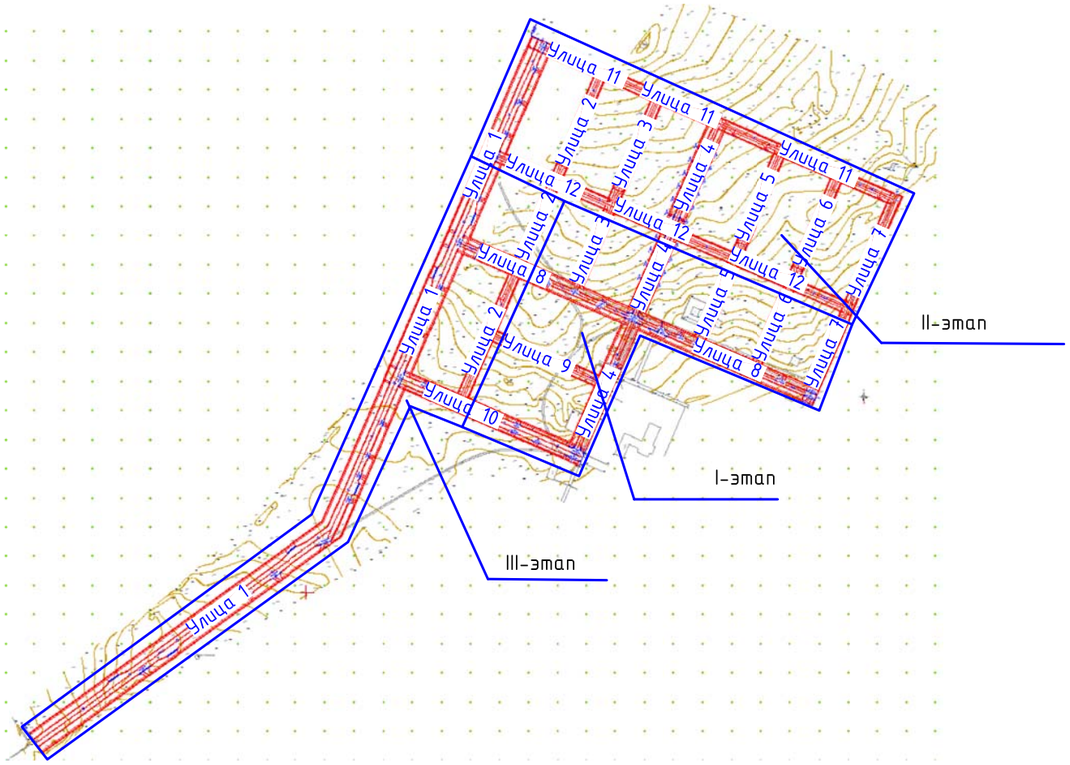

Чертежи выполнены на основании топо-геодезических изысканий и инженерно-геологических изысканий, выполненных в 2023 г. ТОО "СпутникПроектГеодезия" Система высот и координат - город Каражал. Чертежи и ведомости объемов работ выполнены в программе "AutoCAD".

ВЕДОМОСТЬ РАБОЧИХ ЧЕРТЕЖЕЙ

N п.п.	Наименование	Примечание
1	Общие данные. Ведомость рабочих чертежей основного комплекта.	ОД-1
2	План разбивки автомобильной дороги	АД-2.1-2.3
3	Продольный профиль автомобильной дороги	АД-3.1-3.9
4	Поперечный профиль автомобильной дороги	АД-4.1-4.76
5	Типовой поперечный профиль	АД-5.1-5.4
6	Конструкция дорожной одежды	АД-6.1-6.4

Ведомость основных комплектов рабочих чертежей

Обозначение	Наименование	Примечание
45-2023 АД	Автомобильные дороги	
45-2023 НВК	Наружные сети водоснабжения и канализации	
45-2023 НО	Наружные сети электроосвещение	
45-2023 ГСН	Наружные сети газоснабжения	
45-2023 АС	Архитектурно-строительная часть.	

ВЕДОМОСТЬ ССЫЛОЧНЫХ И ПРИЛАГАЕМЫХ ДОКУМЕНТОВ

Обозначение	Наименование	Примечание
СПРК 3.03-104-2014	Проектирование дорожных одежд нежесткого типа	ссылочные
СТ РК 1397-2005	Дороги автомобильные.Требования к составу и оформлению проектной и рабочей документации на строительство, реконструкцию и капитальный ремонт	ссылочные
СТ РК 1549-2006	Смеси щебеночно-гравийно-песчаные и щебень для покрытий и оснований автомобильных дорог и аэродромов	ссылочные
СП РК 3.01-101-2013	Градостроительство.Планировка и застройка городских и сельских населенных пунктов	ссылочные

Настоящий проект выполнен в соответствии с действующими на территории Республики Казахстан нормами и правилами и предусматривает мероприятия, обеспечивающие взрыво-пожаро-безопасность, исключающие вредные воздействия на окружающую среду и воздушный бассейн, а так же предупреждающие чрезвычайные ситуации природного и техногенного характера.

Главный инженер проекта:_____Атамбаев И

Согласовано

Гр. НВК	Сыдык	
Гр. ОВС	Слухаев К.	

Взам. инв. N

Подп. и дата

Инв. N подп.

Изм	Кол	Лист	Nдок	Подпись	Дата
ГИП		Атамбаев И.			19.12
Проверил		Оскен Н.			19.12
Выполнил		Конысев А.			19.12
Н. контроль		Доспаева Ш.			19.12

45-2023 АД

Строительство инженерно-коммуникационный инфраструктуры индивидуальной жилищной застройки поселка Жайрем

II-Этап

стадия	лист	листов
РП	1	

Общие данные. Ведомость рабочих чертежей основного комплекта

ТОО "Корпорация Асыл-Строй"
Шымкент -2023 г

Копировал

Формат А3

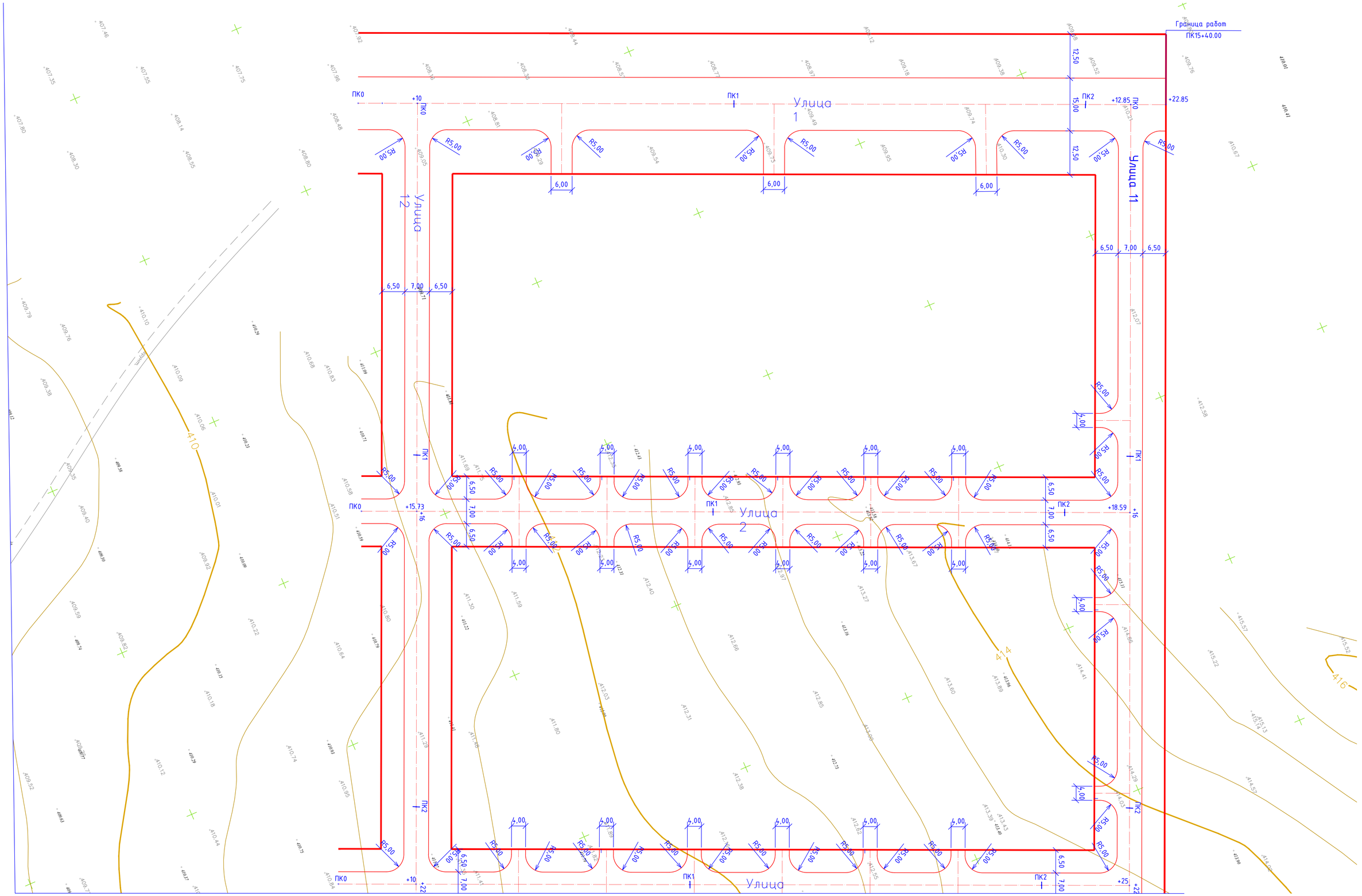

Изм.	Кол.уч.	Лист	№док.	Подпись	Дата
ГИП	Атамбаев И.				
Проверил	Оскен Н.				
Выполнил	Конысев А.				
Н. контроль	Доспаева Ш.				

Строительство инженерно-коммуникационой инфраструктуры индивидуальной жилищной застройки поселка Жайрем

II-Этап

Стадия	Лист	Листов
РП	2.1	

План разбивки
М1:1000

ТОО "Корпорация Асыл-Строй"
Шымкент -2023 г.

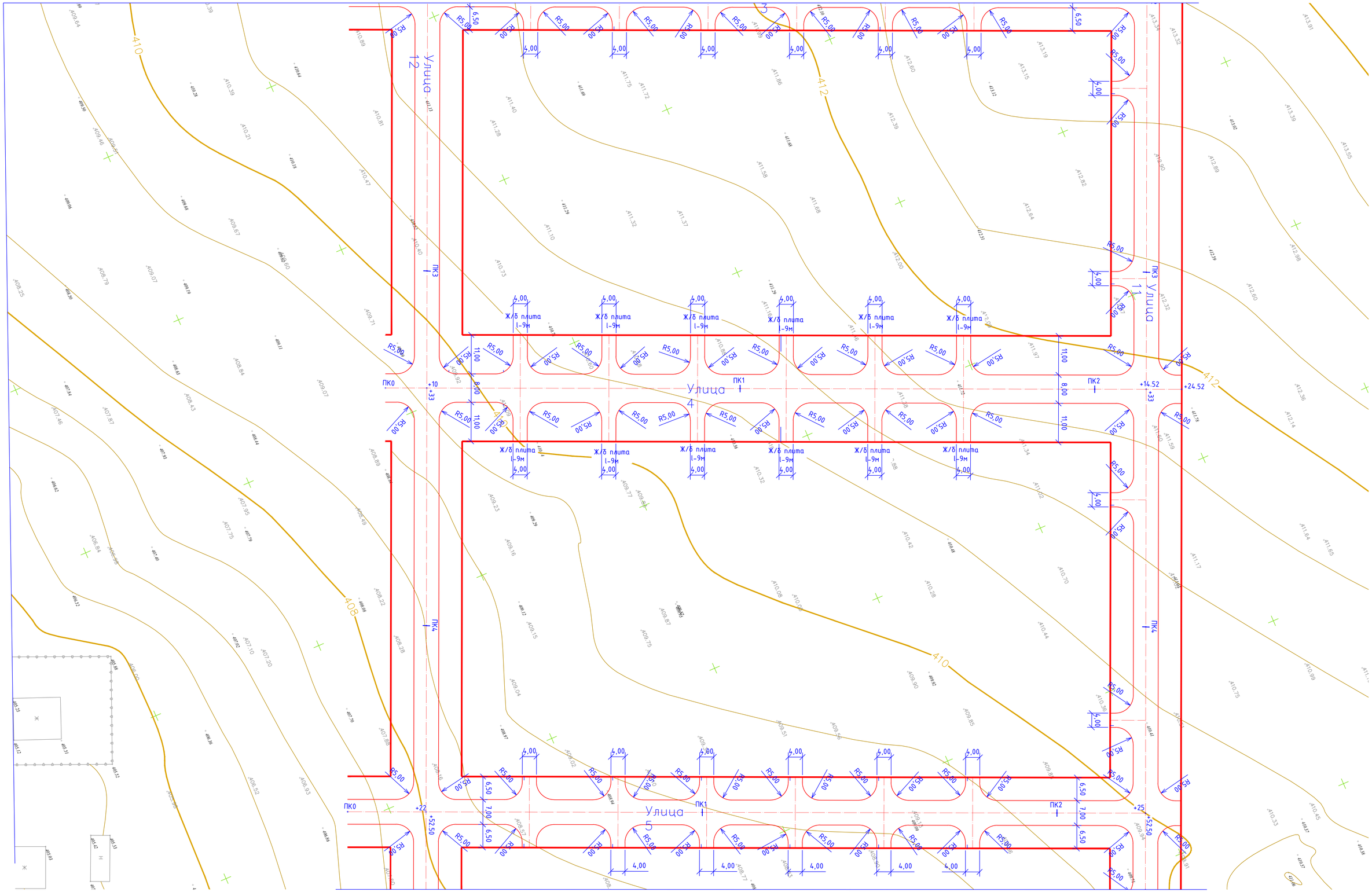

Изм.	Кол.уч	Лист	№док	Подпись	Дата
ГИП		Атамбаев И.			
Проверил		Оскан Н.			
Выполнил		Конысев А.			
Н. контроль		Доспаева Ш.			

Строительство инженерно-коммуникационой инфраструктуры индивидуальной жилищной застройки поселка Жайрем

II-Этап

Стадия	Лист	Листов
РП	2.2	

План разбивки
М1:1000

ТОО "Корпорация Асыл-Строй"
Шымкент -2023 г.

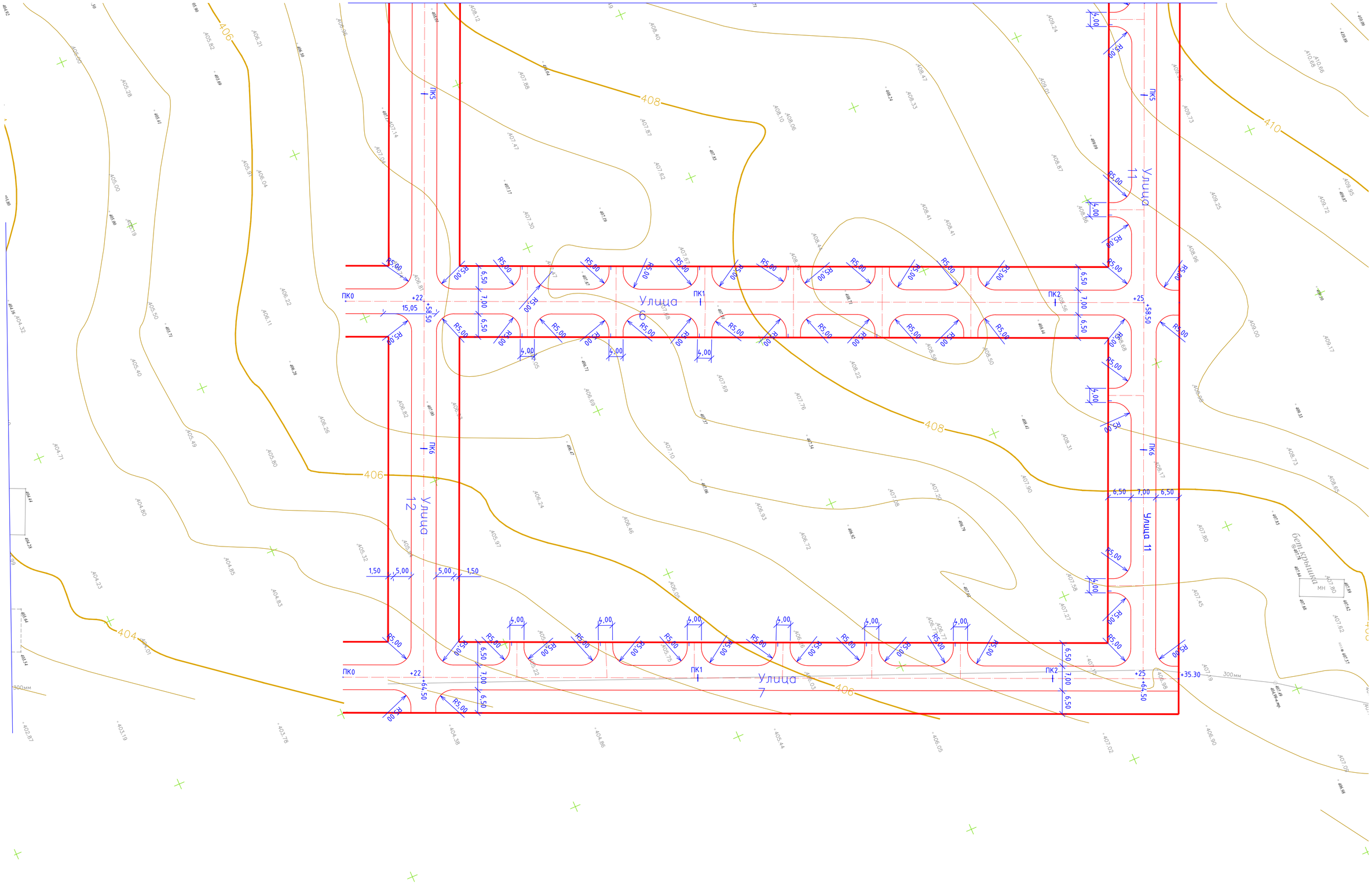

Изм.	Кол.уч	Лист	№док	Подпись	Дата
ГИП	Атамбаев И.				
Проверил	Оскен Н.				
Выполнил	Конысев А.				
Н. контроль	Доспаева Ш.				

Строительство инженерно-коммуникационой инфраструктуры индивидуальной жилищной застройки поселка Жайрем

II-Этап

Стадия	Лист	Листов
РП	2.3	

План разбивки
М1:1000

ТОО "Корпорация Асыл-Строй"
Шымкент -2023 г.

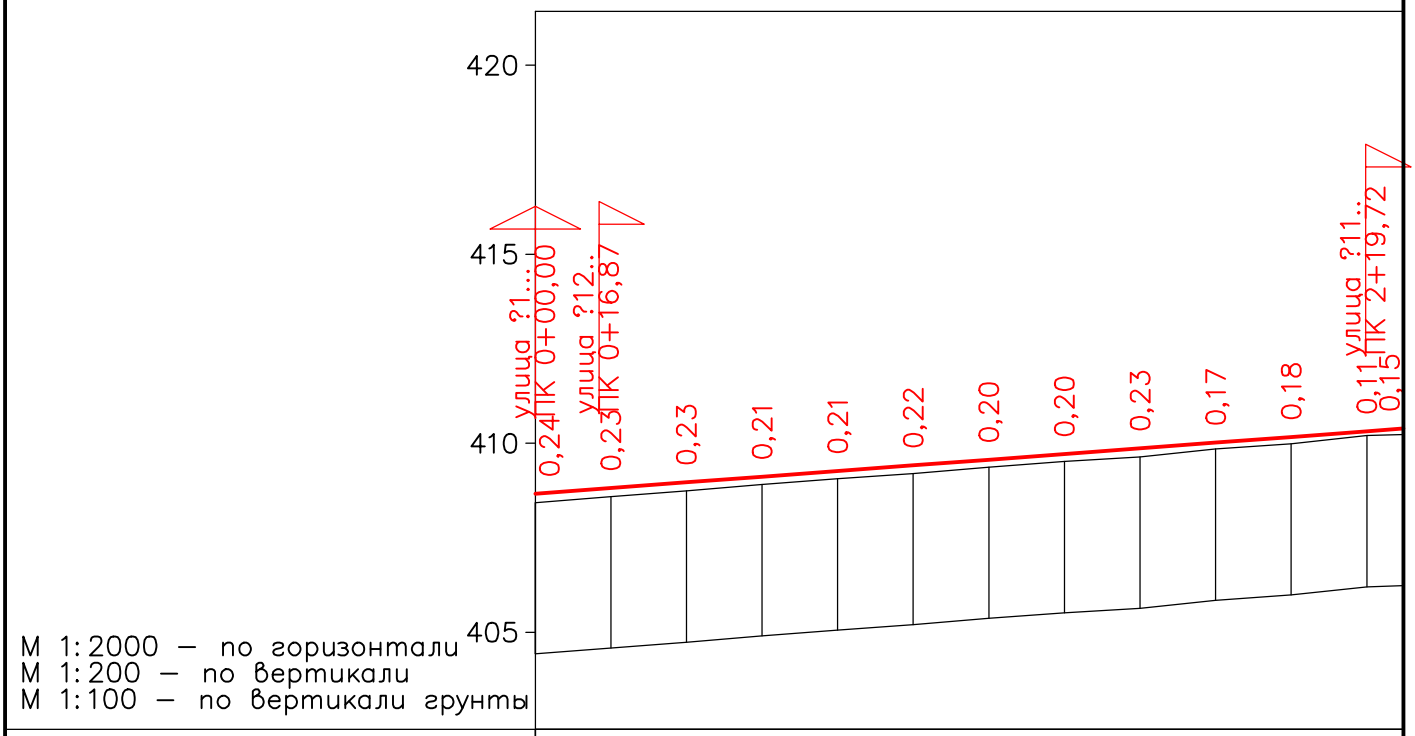

М 1:2000 — по горизонтали
М 1:200 — по вертикали
М 1:100 — по вертикали грунты

Ситуационный план

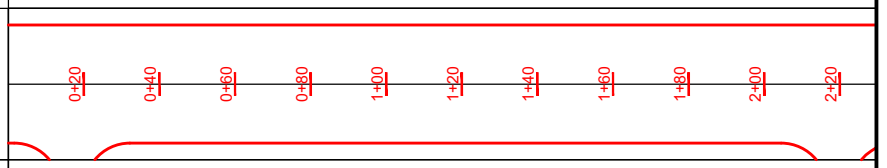

Тип местности по увлажнению

Проектные данные

Тип поперечного профиля — Слева / Справа

Уклон, ‰, вертикальная кривая, м

Отметка оси дороги, м: 408,67; 408,82; 408,97; 409,12; 409,27; 409,42; 409,57; 409,72; 409,87; 410,02; 410,17; 410,32; 410,32; 229,7

Фактические данные

Отметка рельефа, м: 408,43; 408,59; 408,74; 408,91; 409,06; 409,20; 409,37; 409,52; 409,64; 409,85; 409,99; 410,21; 410,24

Расстояние, м: 20,0; 20,0; 20,0; 20,0; 20,0; 20,0; 20,0; 20,0; 20,0; 20,0; 20,0; 9,7

Пикет, элементы плана, километры: 0; 1; 2

L — 229,7
A — 23°23'38"

0

Согласовано

Гр. НВК	Сыдык	
Гр. СПС	Слухаев К.	

Взам. инв. N

Подл. и дата

Инв. N подл.

Изм.	Кол.уч	Лист	N°док.	Подпись	Дата
ГИП		Атамбаев И.			19.12
Проверил		Оскен Н.			19.12
Исполнил		Конысев А.			19.12
					19.12
Н. контроль		Доспаева Ш.			

45-2023 АД

Строительство инженерно-коммуникационный инфраструктуры индивидуальной жилищной застройки поселка Жайрем

Автомобильная дорога
II-Этап

Стадия	Лист	Листов
РП	3.1	

Продольный профиль
ул. №1

ТОО "Корпорация Асыл-Строй"
Шымкент —2023

Формат А3

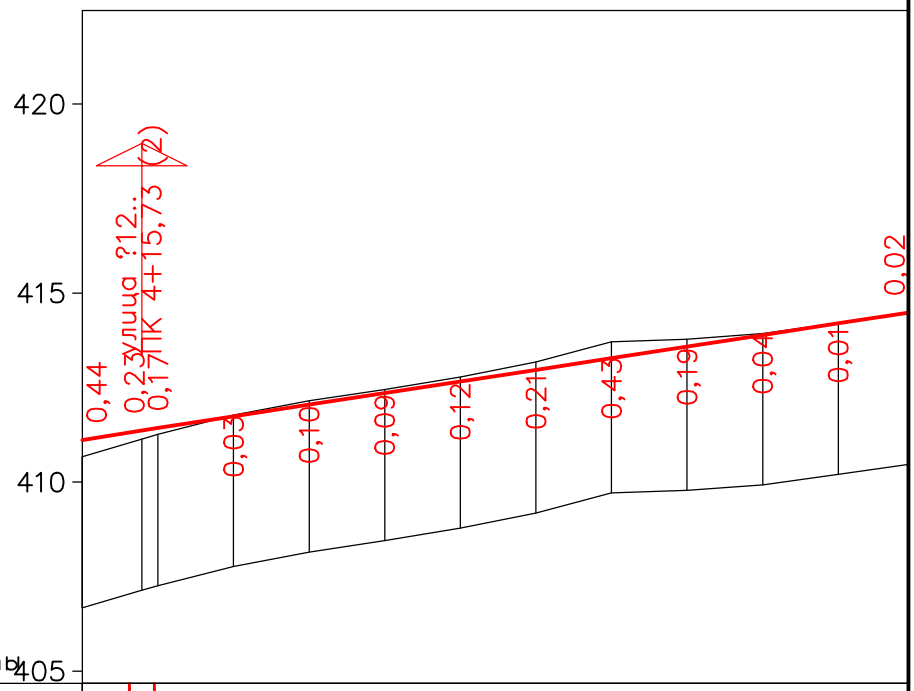

М 1:2000 – по горизонтали
М 1:200 – по вертикали
М 1:100 – по вертикали грунты

Ситуационный план			0+20	0+40	0+60	0+80	1+00	1+20	1+40	1+60	1+80	2+00	2+20	
Тип местности по увлажнению														
Проектные данные	Тип поперечного профиля	Слева												
		Справа												
	Уклон, ‰, вертикальная кривая, м		16 (2)	15										
	Отметка оси дороги, м		411,11 411,33 411,43	411,74	412,05	412,36	412,66	412,97	413,28	413,59	413,89	414,20	414,49	
Фактические данные	Отметка рельефа, м		410,67 411,14 411,26	411,77	412,15	412,45	412,78	413,18	413,71	413,78	413,93	414,21	414,47	
	Расстояние, м		15,73 4,3	20,0	20,0	20,0	20,0	20,0	20,0	20,0	20,0	20,0	18,6	
Пикет, элементы плана, километры			0	L – 218,6 A – 23°23'38"										

Согласовано
Гр. НВК — Сыдык
Гр. СВС — Слухаев К.

Взам. инв. N

Подл. и дата

Инв. N подл.

Изм.	Кол.уч	Лист	N°док.	Подпись	Дата
ГИП		Атамбаев И.			
Проверил		Оскен Н.			19.12
Исполнил		Конысев А.			19.12
					19.12
Н. контроль		Доспаева Ш.			19.12

45-2023 АД

Строительство инженерно-коммуникационный инфраструктуры индивидуальной жилищной застройки поселка Жайрем

Автомобильная дорога
II-Этап

Стадия	Лист	Листов
РП	3.2	

Продольный профиль
ул. №2

ТОО "Корпорация Асыл–Строй"
Шымкент –2023

Формат А3

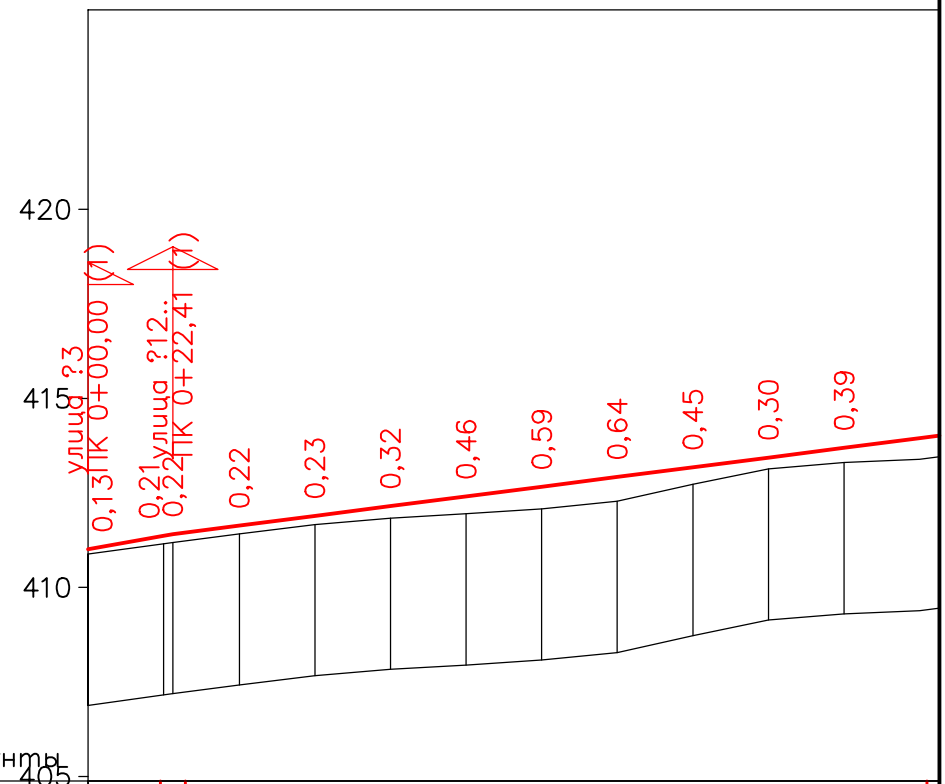

М 1:2000 — по горизонтали
М 1:200 — по вертикали
М 1:100 — по вертикали грунты

Ситуационный план	0+20	0+40	0+60	0+80	1+00	1+20	1+40	1+60	1+80	2+00	2+20				
Тип местности по увлажнению															
Проектные данные: Тип поперечного профиля — Слева															
Проектные данные: Тип поперечного профиля — Справа															
Проектные данные: Уклон, ‰, вертикальная кривая, м	18 / 22,4 (2)	13													202,9 (2)
Проектные данные: Отметка оси дороги, м	411,01	411,37 411,41	411,64	411,89	412,15	412,41	412,67	412,92	413,18	413,44	413,69	413,96			
Фактические данные: Отметка рельефа, м	410,88	411,16 411,19	411,42	411,66	411,83	411,95	412,08	412,28	412,73	413,14	413,30	413,46			
Фактические данные: Расстояние, м	20,0	2,4 17,6	20,0	20,0	20,0	20,0	20,0	20,0	20,0	20,0	20,0	5,3			
Пикет, элементы плана, километры	0														
	L — 225,3 A — 23°23'38"														
	0														

Согласовано: Гр. НВК — Сыдык; Гр. СВС — Слухаев К.

Взам. инв. N

Подл. и дата

Инв. N подл.

Изм.	Кол.уч	Лист	N°док.	Подпись	Дата
ГИП		Атамбаев И.			19.12
Проверил		Оскен Н.			19.12
Исполнил		Конысев А.			19.12
					19.12
Н. контроль		Доспаева Ш.			

45-2023 АД

Строительство инженерно-коммуникационный инфраструктуры индивидуальной жилищной застройки поселка Жайрем

Автомобильная дорога
II-Этап

Стадия	Лист	Листов
РП	3.3	

Продольный профиль
ул. №3

ТОО "Корпорация Асыл-Строй"
Шымкент —2023

Формат А3

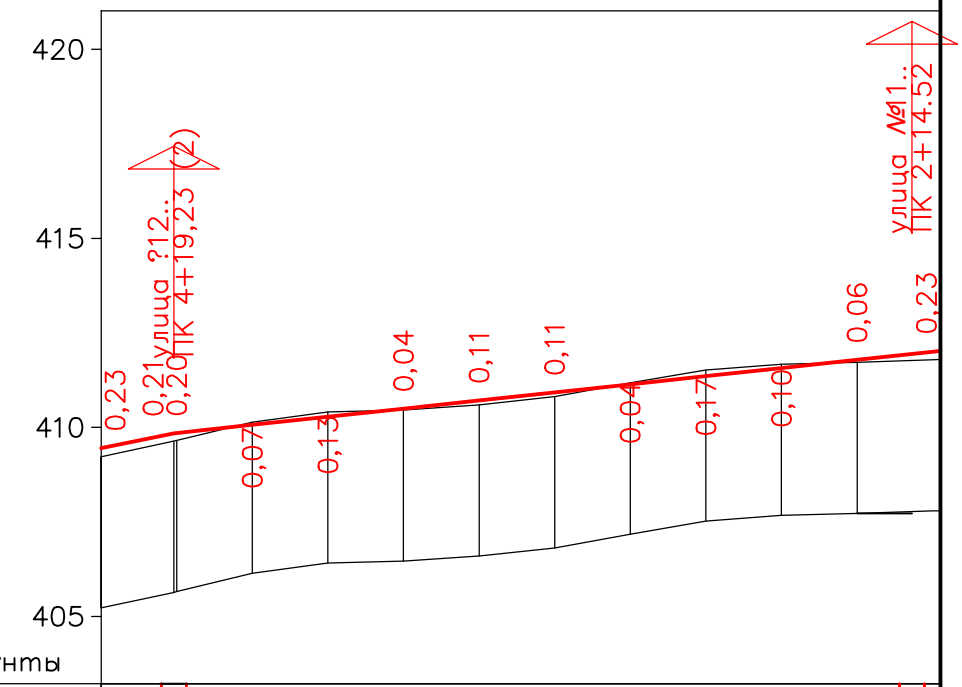

М 1:2000 — по горизонтали
М 1:200 — по вертикали
М 1:100 — по вертикали грунты

Ситуационный план

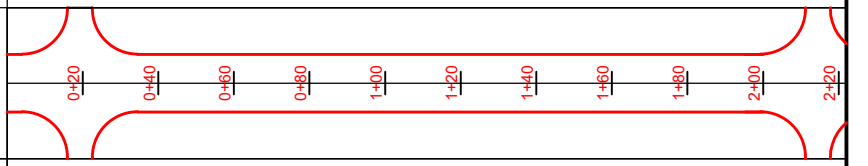

Тип местности по увлажнению

Проектные данные	Тип поперечного профиля	Слева	Тип 1		Тип 8								Тип 1
		Справа	Тип 1		Тип 8		Тип 1		Тип 8				Тип 1
	Уклон, ‰, вертикальная кривая, м		20 / 19,2	11 (2)									202,9 (2)
	Отметка оси дороги, м		409,45	409,84 409,85	410,07	410,28	410,50	410,71	410,92	411,14	411,35	411,57	411,78	412,02
Фактические данные	Отметка рельефа, м		409,22	409,63 409,65	410,14	410,41	410,46	410,60	410,81	411,18	411,52	411,67	411,72	411,79
	Расстояние, м		19,2	0,8 20,0	20,0	20,0	20,0	20,0	20,0	20,0	20,0	20,0	20,0	2,1

Пикет, элементы плана, километры

0

L — 222,1
A — 23°23'38"

0

Согласовано

Гр. НВК	Сыдык	
Гр. ОВС	Слухаев К.	

Взам. инв. N

Подл. и дата

Инв. N подл.

Изм.	Кол.уч	Лист	№док.	Подпись	Дата
ГИП		Атамбаев И.			19.12
Проверил		Оскен Н.			19.12
Исполнил		Конысев А.			19.12
					19.12
Н. контроль		Доспаева Ш.			

45-2023 АД

Строительство инженерно-коммуникационный инфраструктуры индивидуальной жилищной застройки поселка Жайрем

Автомобильная дорога
II-Этап

Стадия	Лист	Листов
РП	3.4	

Продольный профиль
ул. №4

ТОО "Корпорация Асыл-Строй"
Шымкент —2023

Формат А3

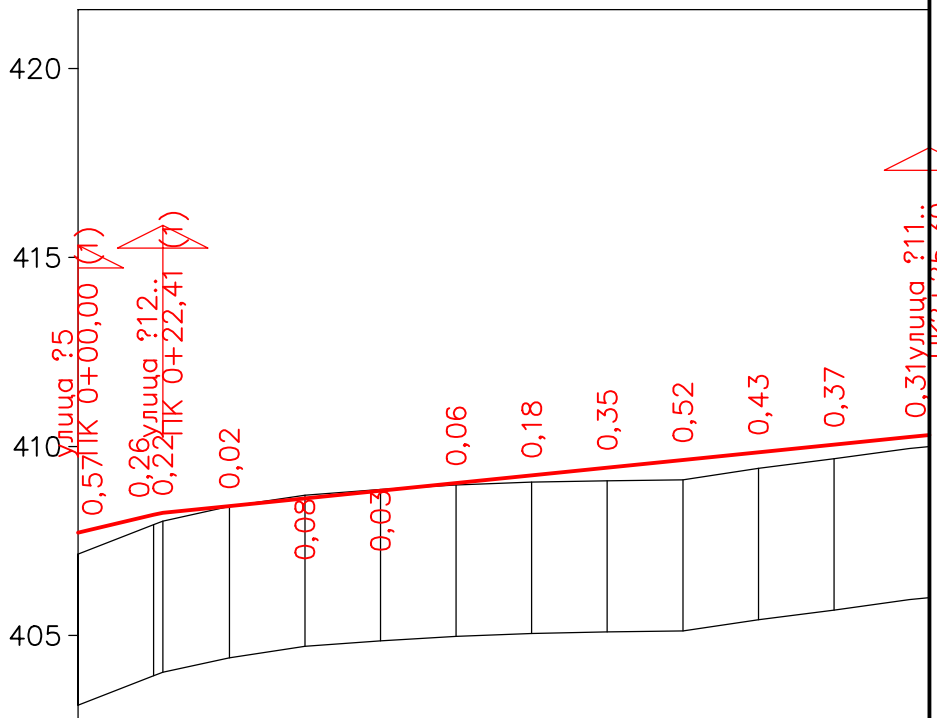

М 1:2000 — по горизонтали
М 1:200 — по вертикали
М 1:100 — по вертикали грунты

Ситуационный план

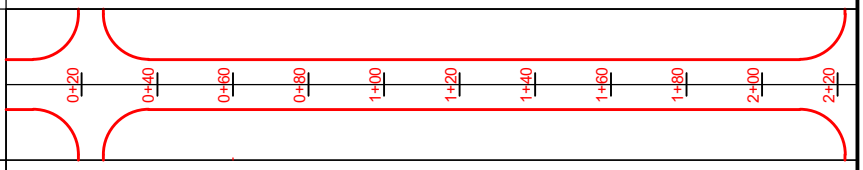

Тип местности по увлажнению

Проектные данные

Тип поперечного профиля: Слева / Справа

Уклон, ‰, вертикальная кривая, м: 23 / 22,4 (2); 10; 202,9 (2)

Отметка оси дороги, м: 407,72; 408,19; 408,25; 408,43; 408,63; 408,83; 409,04; 409,24; 409,44; 409,64; 409,85; 410,05; 410,26

Фактические данные

Отметка рельефа, м: 407,15; 407,93; 408,03; 408,41; 408,71; 408,86; 408,98; 409,06; 409,09; 409,12; 409,42; 409,68; 410,00

Расстояние, м: 20,0; 2,4; 17,6; 20,0; 20,0; 20,0; 20,0; 20,0; 20,0; 20,0; 20,0; 20,0; 5,3

Пикет, элементы плана, километры: 0; L — 225,3; A — 23°23'38"; 0

Согласовано

Гр. НВК — Сыдык
Гр. СПС — Слухаев К.

Взам. инв. N

Подл. и дата

Инв. N подл.

Изм.	Кол.уч	Лист	№док.	Подпись	Дата
ГИП		Атамбаев И.			19.12
Проверил		Оскен Н.			19.12
Исполнил		Конысев А.			19.12
					19.12
Н. контроль		Доспаева Ш.			

45-2023 АД

Строительство инженерно-коммуникационный инфраструктуры индивидуальной жилищной застройки поселка Жайрем

Автомобильная дорога
II-Этап

Стадия	Лист	Листов
РП	3.5	

Продольный профиль
ул. №5

ТОО "Корпорация Асыл-Строй"
Шымкент —2023

Формат А3

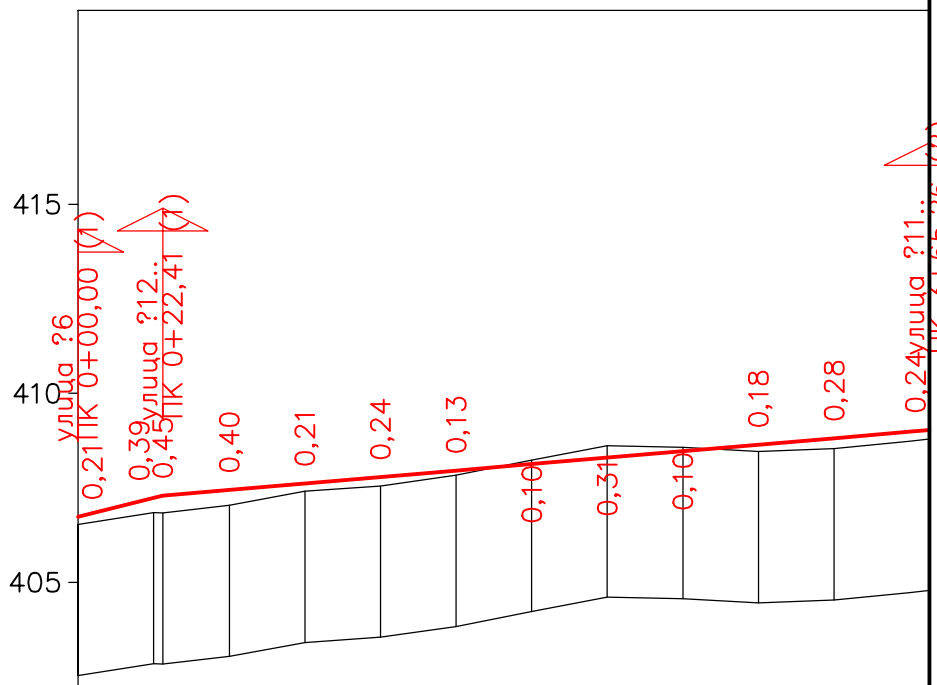

М 1:2000 – по горизонтали
М 1:200 – по вертикали
М 1:100 – по вертикали грунты

Ситуационный план

0+20 0+40 0+60 0+80 1+00 1+20 1+40 1+60 1+80 2+00 2+20

Тип местности по увлажнению

Проектные данные

Тип поперечного профиля: Слева / Справа

Уклон, ‰, вертикальная кривая, м: 25 / 22,4 (2); 9; 202,9 (2)

Отметка оси дороги, м: 406,74; 407,23; 407,29; 407,44; 407,62; 407,79; 407,96; 408,13; 408,30; 408,47; 408,64; 408,81; 409,25

Фактические данные

Отметка рельефа, м: 406,53; 406,84; 406,84; 407,04; 407,41; 407,55; 407,83; 408,23; 408,61; 408,57; 408,46; 408,53; 408,79

Расстояние, м: 20,0; 2,4; 17,6; 20,0; 20,0; 20,0; 20,0; 20,0; 20,0; 20,0; 20,0; 20,0; 5,3

Пикет, элементы плана, километры: 0; 1; 2; 2

L – 225,3
A – 23°23'38"

0

Согласовано

Гр. НВК — Сыдык
Гр. СВС — Слухаев К.

Взам. инв. N

Подл. и дата

Инв. N подл.

Изм.	Кол.уч	Лист	№док.	Подпись	Дата
ГИП		Атамбаев И.			19.12
Проверил		Оскен Н.			19.12
Исполнил		Конысев А.			19.12
					19.12
Н. контроль		Доспаева Ш.			

45-2023 АД

Строительство инженерно-коммуникационный инфраструктуры индивидуальной жилищной застройки поселка Жайрем

Автомобильная дорога
II-Этап

Стадия	Лист	Листов
РП	3.6	

Продольный профиль
ул. №6

ТОО "Корпорация Асыл–Строй"
Шымкент –2023

Формат А3

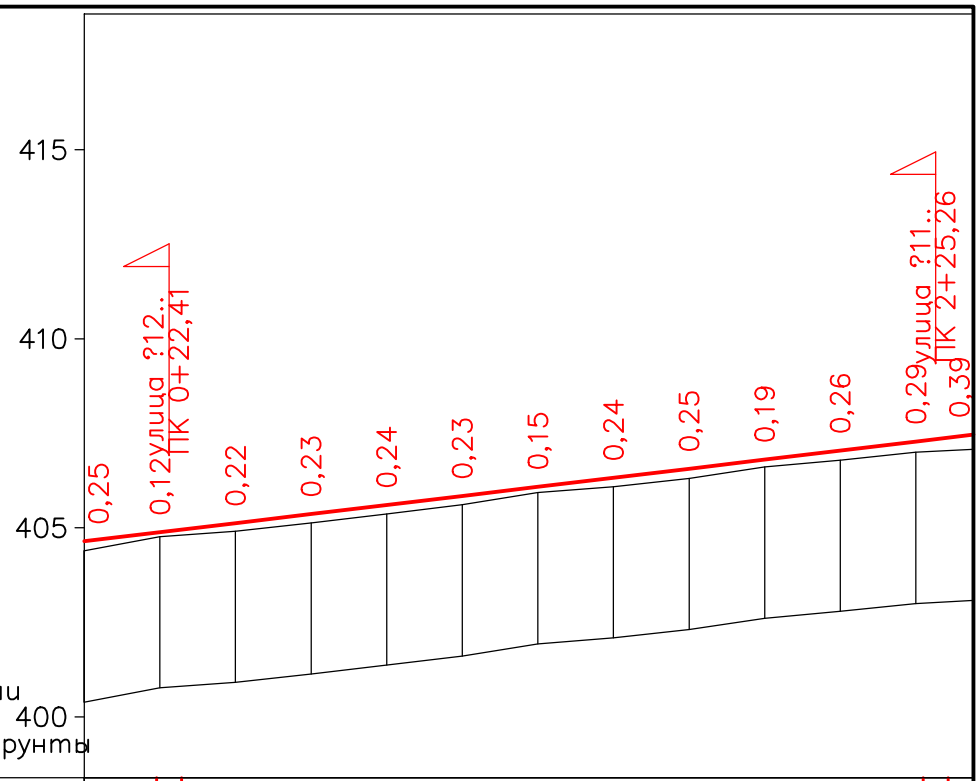

М 1:2000 – по горизонтали
М 1:200 – по вертикали
М 1:100 – по вертикали грунты

Ситуационный план														
Тип местности по увлажнению														
Проектные данные	Тип поперечного профиля	Слева												
		Справа												
	Уклон, ‰, вертикальная кривая, м		12										235,3	26
	Отметка оси дороги, м		404,65	404,88	405,13	405,37	405,60	405,85	406,09	406,33	406,57	406,81	407,04	407,29	407,45
Фактические данные	Отметка рельефа, м		404,39	404,77	404,91	405,13	405,37	405,61	405,93	406,09	406,31	406,61	406,79	407,00	407,08
	Расстояние, м		20,0	20,0	20,0	20,0	20,0	20,0	20,0	20,0	20,0	20,0	20,0	15,3	
Пикет, элементы плана, километры			0					1					2		
			L – 235,3 A – 23°23'38"												
			0												

Согласовано

Гр. НВК	Сыдык	
Гр. СПС	Слухаев К.	

Взам. инв. N

Подл. и дата

Инв. N подл.

Изм.	Кол.уч	Лист	№док.	Подпись	Дата
ГИП		Атамбаев И.			19.12
Проверил		Оскен Н.			19.12
Исполнил		Конысев А.			19.12
					19.12
Н. контроль		Доспаева Ш.			

45-2023 АД

Строительство инженерно-коммуникационный инфраструктуры индивидуальной жилищной застройки поселка Жайрем

Автомобильная дорога
II-Этап

Стадия	Лист	Листов
РП	3.7	

Продольный профиль
ул. №7

ТОО "Корпорация Асыл–Строй"
Шымкент –2023

Формат А3

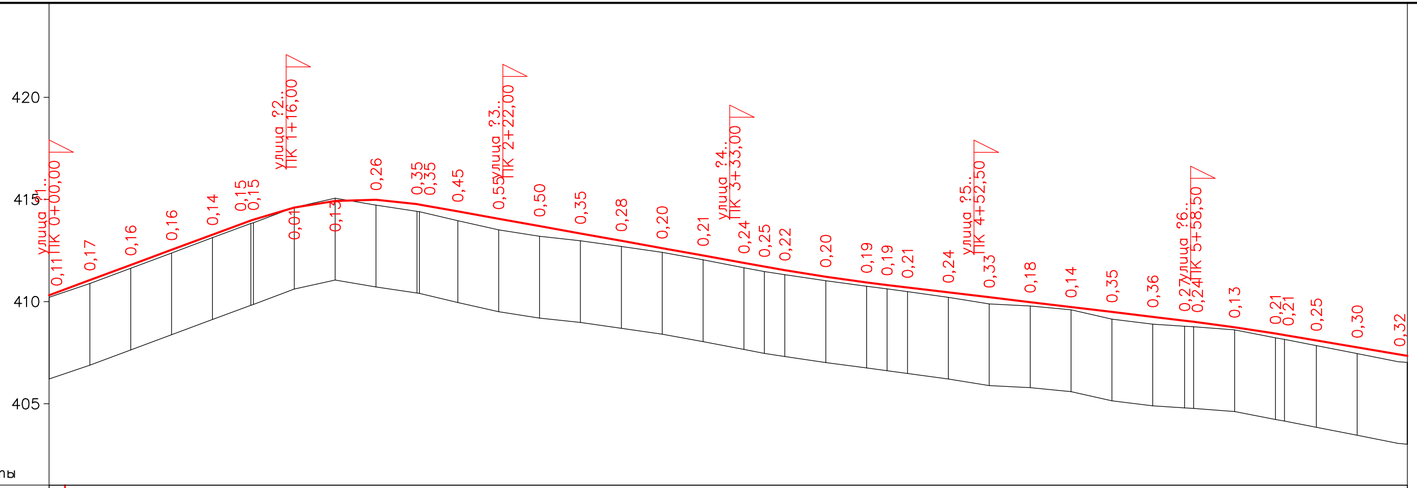

М 1:2000 – по горизонтали
М 1:200 – по вертикали
М 1:100 – по вертикали грунты

Ситуационный план

Тип местности по увлажнению

Проектные данные

Тип поперечного профиля: Слева / Справа

Уклон, ‰, вертикальная кривая, м

Отметка оси дороги, м

Пикет	Отметка оси дороги	Отметка рельефа	Расстояние
0	410,32	410,21	20,0
	411,06	410,89	20,0
	411,79	411,63	20,0
	412,54	412,38	20,0
	413,27	413,13	18,8
1	413,98	413,82	1,2
	414,01	413,86	20,0
	414,60	414,61	20,0
	414,93	415,06	20,0
	414,98	414,72	20,0
	414,77	414,42	1,2
	414,75	414,40	18,8
2	414,41	413,96	20,0
	414,06	413,51	20,0
	413,70	413,20	20,0
	413,34	412,98	20,0
	412,97	412,70	20,0
	412,62	412,41	20,0
	412,26	412,05	20,0
	411,90	411,66	10,0
	411,72	411,47	10,0
	411,54	411,32	20,0
	411,22	411,02	20,0
	410,94	410,75	10,0
	410,82	410,62	10,0
	410,70	410,49	20,0
	410,46	410,21	20,0
	410,22	409,89	20,0
	409,97	409,79	20,0
	409,74	409,60	20,0
	409,50	409,15	20,0
	409,26	408,90	15,6
	409,07	408,80	4,4
	409,01	408,77	20,0
	408,75	408,62	20,0
	408,44	408,23	4,4
	408,38	408,15	15,6
	408,10	407,85	20,0
	407,76	407,46	20,0
	407,35	407,03	4,5
3			
4			
5			
6			

Фактические данные: Отметка рельефа, м; Расстояние, м

Пикет, элементы плана, километры

L – 664,5
A – 113°23'38"

Изм.	Кол.уч.	Лист	№док.	Подпись	Дата
ГИП		Атамбаев И.			19.12
Проверил		Оскен Н.			19.12
Исполнил		Конысев А.			19.12
Н. контроль		Доспаева Ш.			19.12

45-2023 АД

Строительство инженерно-коммуникационный инфраструктуры индивидуальной жилищной застройки поселка Жайрем

Автомобильная дорога II-Этап

Продольный профиль ул. №11

Стадия	Лист	Листов
РП	3.8	

ТОО "Корпорация Асыл-Строй"
Шымкент –2023

Формат А3

Согласовано
Гр. НВК
Гр. СВС
Сыдык
Слуцкий К.

Взам. инв. N
Подп. и дата
Инв. N подл.

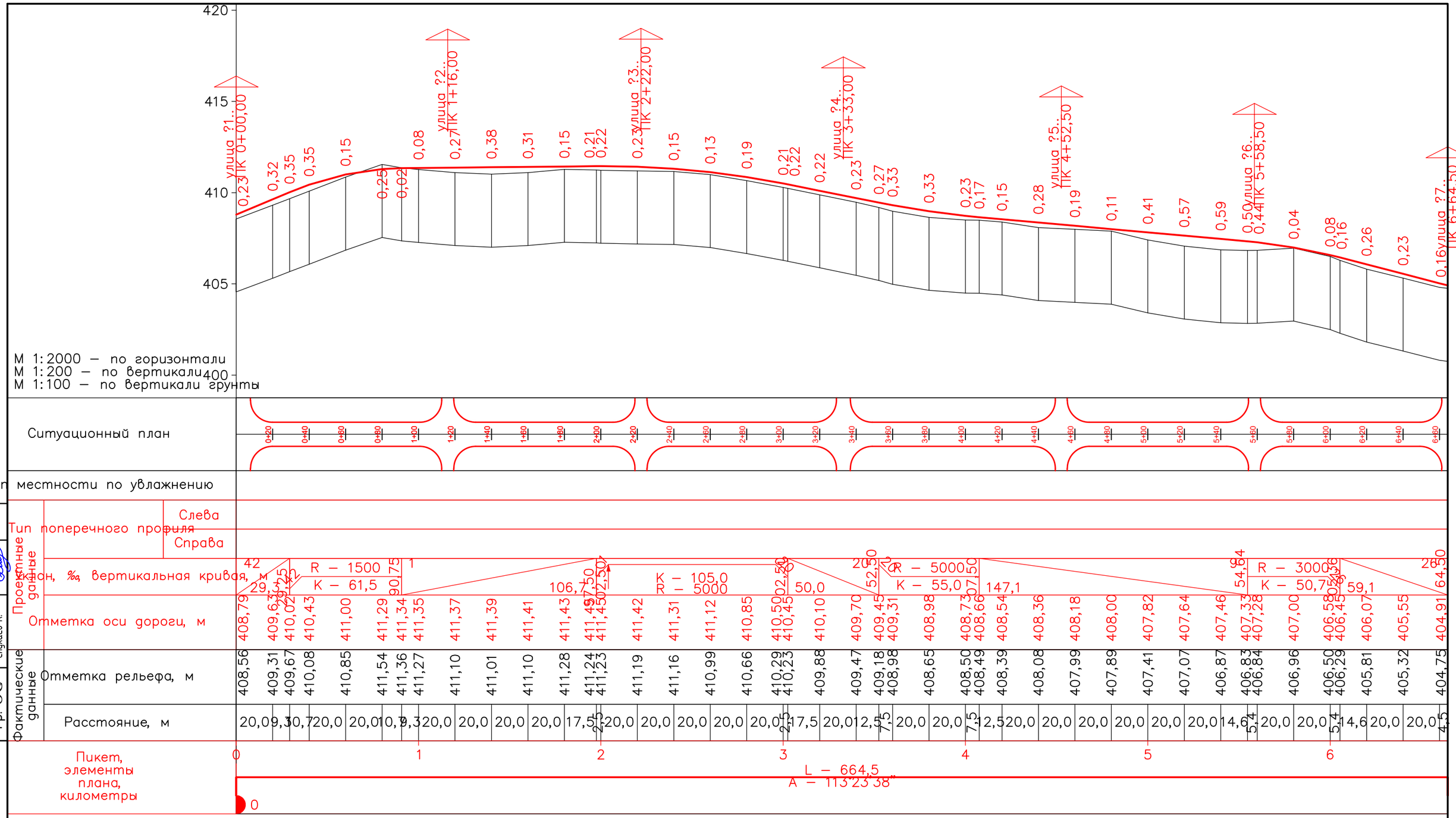

Согласовано

Гр. НВК — Сыдык
Гр. СПС — Слухаев К.

Взам. инв. N

Подл. и дата

Инв. N подл.

Изм.	Кол.уч	Лист	№док.	Подпись	Дата
ГИП		Атамбаев И.			
Проверил		Оскен Н.			19.12
Исполнил		Конысев А.			19.12
					19.12
Н. контроль		Доспаева Ш.			19.12

45-2023 АД

Строительство инженерно-коммуникационный инфраструктуры индивидуальной жилищной застройки поселка Жайрем

Автомобильная дорога
II-Этап

Стадия	Лист	Листов
РП	3.9	

Продольный профиль
ул. №12

ТОО "Корпорация Асыл–Строй"
Шымкент –2023

Формат А3

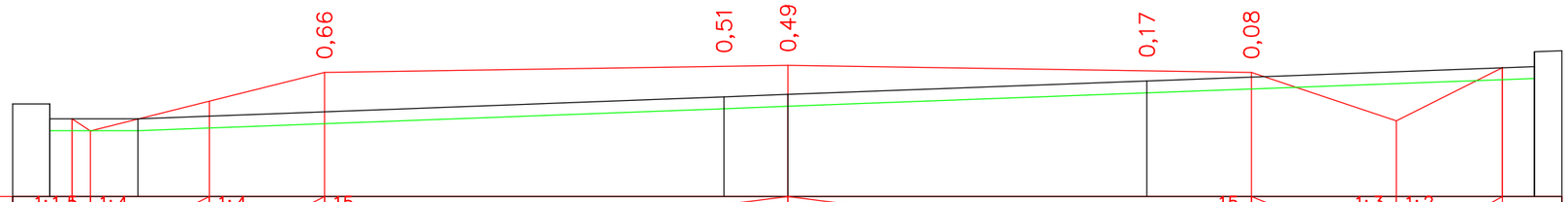

М 1:100

Проектные данные	Уклон, ?, длина, м	1:1,5	1:4	1:4	15							15	1:3	1:2			
		0,3	2,0	1,9				7,8	7,8			2,4			1,8		
	Отметка проектной поверхности, м	407,77	407,57	408,07	408,55				408,67			408,55	407,74		408,63		
Фактические данные	Отметка рельефа, м	408,02	407,77					408,14	408,18		408,41					408,65	
	Расстояние, м	0,0	1,5	9,9				1,1		6,0			6,5			0,0	0,5

ПК 0+00,00

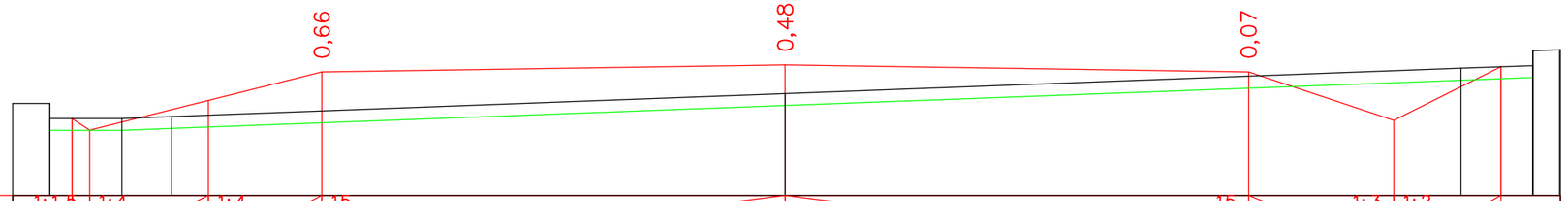

М 1:100

Проектные данные	Уклон, ?, длина, м	1:1,5	1:4	1:4	15							15	1:3	1:2			
		0,3	2,0	1,9				7,8	7,8			2,4			1,8		
	Отметка проектной поверхности, м	407,92	407,72	408,22	408,70				408,82			408,70	407,89		408,79		
Фактические данные	Отметка рельефа, м	408,17	407,92	407,95					408,34					408,76		408,81	409,07
	Расстояние, м	0,0	1,2	0,8	10,3					11,4					1,2	0,0	0,0

ПК 0+20,00

Согласовано

Гр. НВК — Сыдык
Гр. СПС — Слухаев К.

Взам. инв. N

Подл. и дата

Инв. N подл.

Изм.	Кол.уч	Лист	N°док.	Подпись	Дата
ГИП		Атамбаев И.			19.12
Проверил		Оскен Н.			19.12
Выполнил		Конысев А.			19.12
Н. контроль		Доспаева Ш.			19.12

45-2023 АД

Строительство инженерно-коммуникационный инфраструктуры индивидуальной жилищной застройки поселка Жайрем

Автомобильная дорога
II-Этап

Стадия	Лист	Листов
РП	4.1	

Поперечный профиль
ул. №1

ТОО "Корпорация Асыл-Строй"
Шымкент -2023

Формат А3

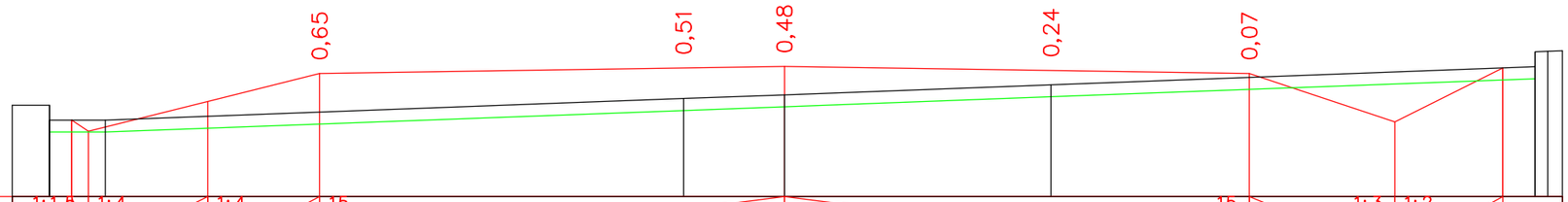

М 1:100

Проектные данные	Уклон, ?, длина, м	1:1,5	1:4	1:4	15											15		1:3	1:2				
		0,3	2,0	1,9					7,8	7,8						2,4			1,8				
	Отметка проектной поверхности, м	408,07	407,80	408,38	408,85				408,97							408,85		408,04	408,94				
Фактические данные	Отметка рельефа, м	408,32	408,07						408,43	408,49					408,66						408,96		
	Расстояние, м	0,0	0,9	9,7					1,7		4,5					8,1					0,0	0,2	

ПК 0+40,00

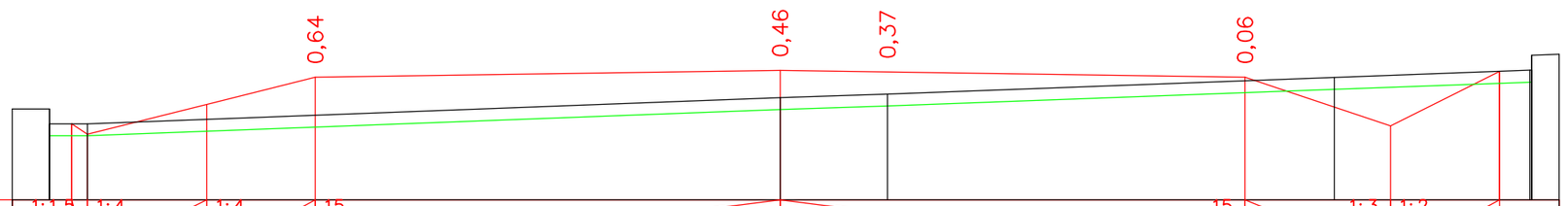

М 1:100

Проектные данные	Уклон, ?, длина, м	1:1,5	1:4	1:4	15											15		1:3	1:2				
		0,3	2,0	1,8					7,8	7,8						2,4			1,8				
	Отметка проектной поверхности, м	408,22	408,04	408,54	409,00				409,12							409,00		408,19	409,10				
Фактические данные	Отметка рельефа, м	408,47	408,22						408,66		408,72					409,00					409,12		
	Расстояние, м	0,0	0,6	11,6						1,8		7,5						3,3			0,0	0,5	

ПК 0+60,00

Согласовано

Гр. НВК	Сыдык	
Гр. СПС	Слухаев К.	

Взам. инв. N

Подл. и дата

Инв. N подл.

Изм.	Кол.уч	Лист	№док.	Подпись	Дата
ГИП		Атамбаев И.			19.12
Проверил		Оскен Н.			19.12
Выполнил		Конысев А.			19.12
Н. контроль		Доспаева Ш.			19.12

45-2023 АД

Строительство инженерно-коммуникационный инфраструктуры индивидуальной жилищной застройки поселка Жайрем

Автомобильная дорога
II-Этап

Стадия	Лист	Листов
РП	4.2	

Поперечный профиль
ул. №1

ТОО "Корпорация Асыл-Строй"
Шымкент -2023

Формат А3

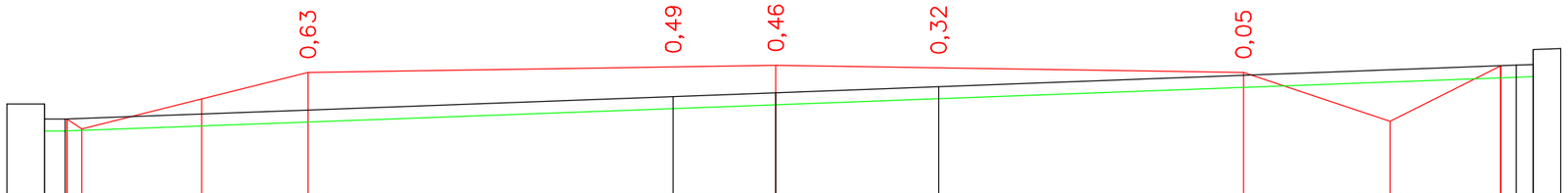

М 1:100

Проектные данные	Уклон, ?, длина, м	1:1,5	1:4	1:4	15									15		1:3	1:2						
			0,3	2,0	1,8					7,8	7,8			2,4			1,8						
	Отметка проектной поверхности, м	408,37	408,21	408,71	409,15					409,27				409,15		408,34	409,26						
Фактические данные	Отметка рельефа, м	408,62	408,37						408,75	408,81		408,91					409,27	409,28					
	Расстояние, м	0,0	0,3	10,1					1,7	2,7		9,6					0,3	0,3	0,5				

ПК 0+80,00

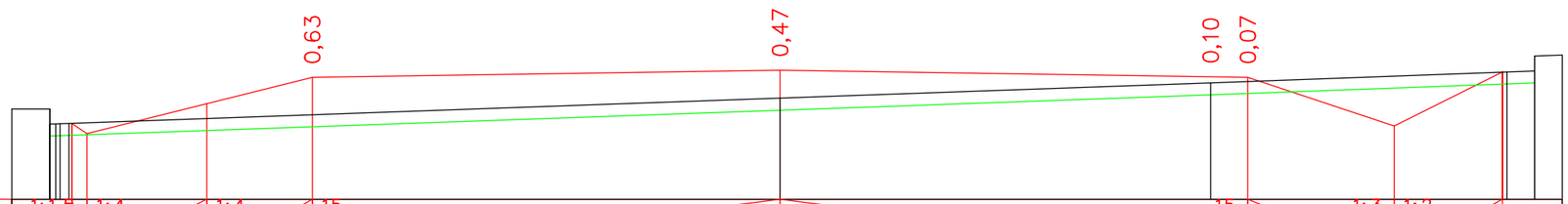

М 1:100

Проектные данные	Уклон, ?, длина, м	1:1,5	1:4	1:4	15									15		1:3	1:2						
			0,3	2,0	1,8					7,8	7,8			2,4			1,8						
	Отметка проектной поверхности, м	408,53	408,36	408,86	409,30					409,42				409,30		408,49	409,39						
Фактические данные	Отметка рельефа, м	408,77	408,53							408,95				409,21			409,39	409,41					
	Расстояние, м	0,0	0,3	11,9						7,2				4,9			0,3	0,3	0,5				

ПК 1+00,00

Согласовано

Гр. НВК — Сыдык
Гр. СВС — Слухаев К.

Взам. инв. N

Подл. и дата

Инв. N подл.

Изм.	Кол.уч	Лист	№док.	Подпись	Дата
ГИП		Атамбаев И.			19.12
Проверил		Оскен Н.			19.12
Выполнил		Конысев А.			19.12
Н. контроль		Доспаева Ш.			19.12

45-2023 АД

Строительство инженерно-коммуникационный инфраструктуры индивидуальной жилищной застройки поселка Жайрем

Автомобильная дорога II-Этап

Стадия	Лист	Листов
РП	4.3	

Поперечный профиль ул. №1

ТОО "Корпорация Асыл-Строй"
Шымкент -2023

Формат А3

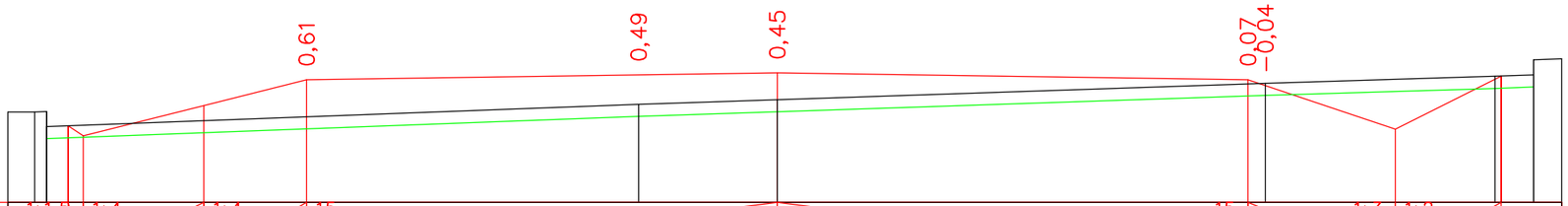

М 1:100

Проектные данные	Уклон, ?, длина, м	1:1,5	1:4	1:4	15									15		1:3	1:2						
			0,2	2,0	1,7					7,8	7,8				2,4			1,8					
	Отметка проектной поверхности, м	408,69		409,02	409,45					409,57					409,45		408,64	409,51					
Фактические данные	Отметка рельефа, м	408,92								409,04	409,12				409,39			409,51	409,53				
	Расстояние, м	0,3	0,0	9,8						2,3	8,1				3,8			0,6	0,5	0,0	3,5		

ПК 1+20,00

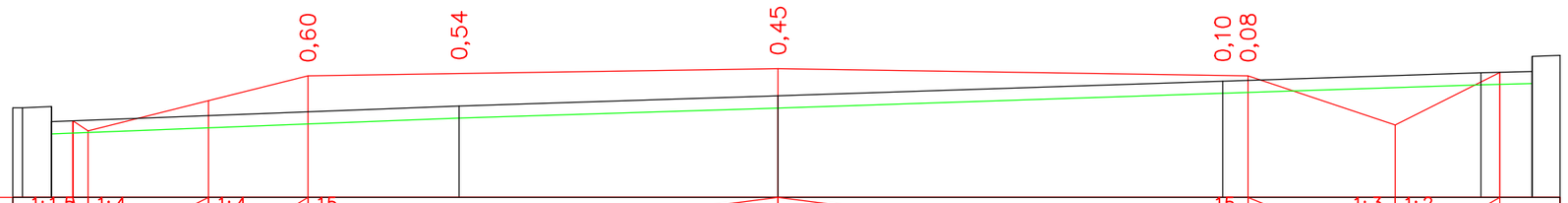

М 1:100

Проектные данные	Уклон, ?, длина, м	1:1,5	1:4	1:4	15									15		1:3	1:2						
			0,2	2,0	1,6					7,8	7,8				2,4			1,7					
	Отметка проектной поверхности, м	408,85		409,19	409,60					409,72					409,60		408,79	409,65					
Фактические данные	Отметка рельефа, м	409,07	409,09					409,10			409,27				409,51			409,65	409,67				
	Расстояние, м	0,5	0,0	6,8				5,3			7,4				4,3			0,9	0,5	0,0	3,5		

ПК 1+40,00

Согласовано

Гр. НВК Сыдык
Гр. СПС Слухаев К.

Взам. инв. N

Подп. и дата

Инв. N подл.

Изм.	Кол.уч	Лист	№док.	Подпись	Дата
ГИП		Атамбаев И.			19.12
Проверил		Оскен Н.			19.12
Выполнил		Конысев А.			19.12
Н. контроль		Доспаева Ш.			19.12

45-2023 АД

Строительство инженерно-коммуникационный инфраструктуры индивидуальной жилищной застройки поселка Жайрем

Автомобильная дорога II-Этап

Стадия	Лист	Листов
РП	3.4	

Поперечный профиль ул. №1

ТОО "Корпорация Асыл-Строй"
Шымкент -2023

Формат А3

М 1:100

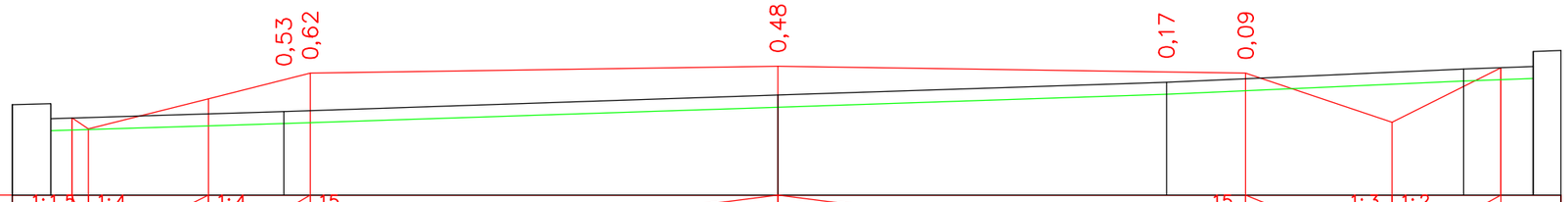

Проектные данные	Уклон, ?, длина, м								
	Отметка проектной поверхности, м	409,01 408,83	409,33	409,75	409,87	409,75	408,94	409,84	
Фактические данные	Отметка рельефа, м	409,23 409,25	409,11		409,39	409,60	409,82	409,86	
	Расстояние, м	0,6 0,0	3,9	8,2		6,5	5,0	1,2	0,0 0,5

ПК 1+60,00

М 1:100

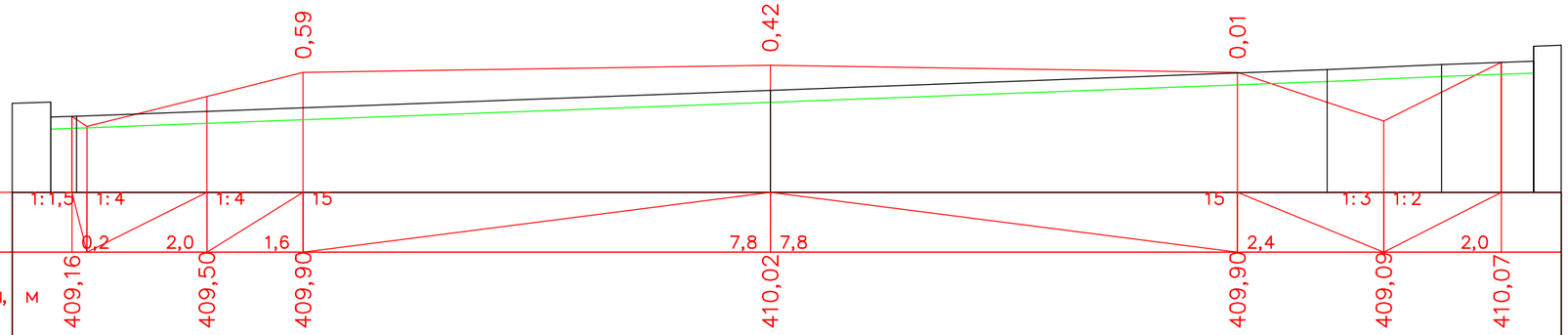

Проектные данные	Уклон, ?, длина, м								
	Отметка проектной поверхности, м	409,16	409,50	409,90	410,02	409,90	409,09	410,07	
Фактические данные	Отметка рельефа, м	409,40 409,17			409,60	409,95	410,03	410,09	
	Расстояние, м	0,0 0,4	11,6			9,3	1,9	1,5	0,0 0,5

ПК 1+80,00

Согласовано

Гр. НВК Сыдык
Гр. ВОС Слухаев К.

Взам. инв. N

Подп. и дата

Инв. N подл.

Изм.	Кол.уч	Лист	N°док.	Подпись	Дата
ГИП		Атамбаев И.			19.12
Проверил		Оскен Н.			19.12
Выполнил		Конысев А.			19.12
Н. контроль		Доспаева Ш.			19.12

45-2023 АД

Строительство инженерно-коммуникационный инфраструктуры индивидуальной жилищной застройки поселка Жайрем

Автомобильная дорога II-Этап

Стадия	Лист	Листов
РП	4.5	

Поперечный профиль ул. №1

ТОО "Корпорация Асыл-Строй"
Шымкент -2023

Формат А3

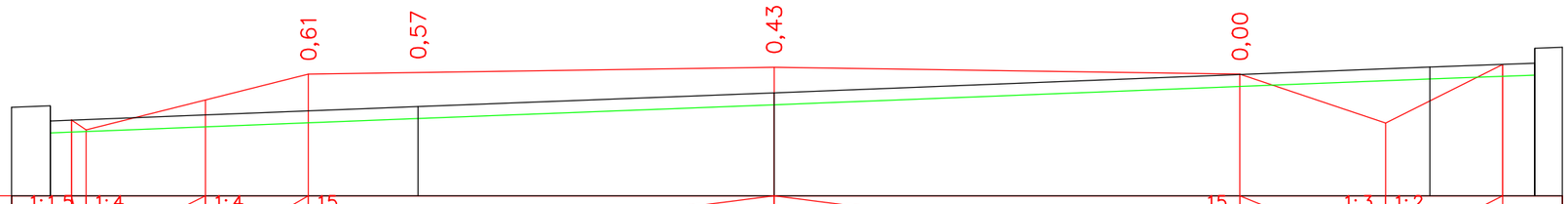

М 1:100

| | | |

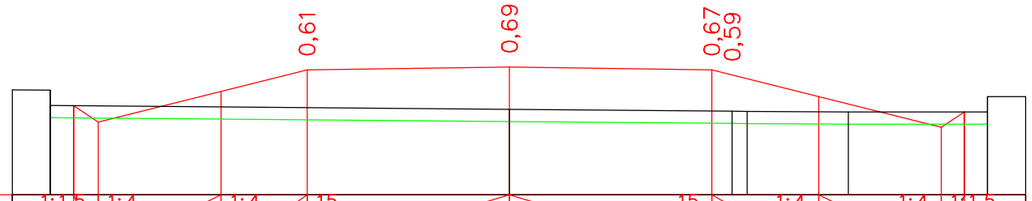

М 1:100

Проектные данные	Уклон, ?, длина, м	1:1,5	0,4	1:4	2,0	1:4	1,4	15	3,3	3,3	15	1,7	1:4	2,0	1:4	0,4	1:1,5						
	Отметка проектной поверхности, м	410,48 410,21			410,71		411,06		411,11		411,06			410,63		410,13 410,38							
Фактические данные	Отметка рельефа, м	410,74							410,42		410,39			410,38			410,38						
	Расстояние, м	0,0		7,5					3,6		0,2		1,6			2,3	0,0	0,6					

ПК 0+00,00

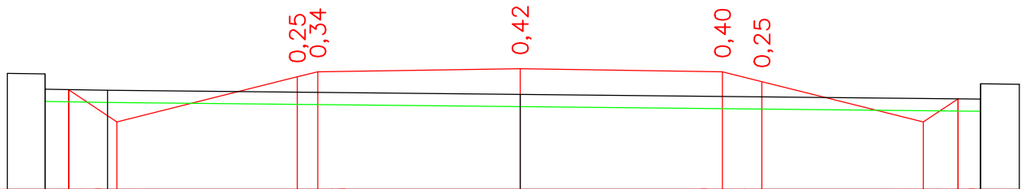

М 1:100

Проектные данные	Уклон, ?, длина, м	1:1,5	0,8	1:4	2,9	0,3	1:45		3,3	3,3	15	0,6	1:4	2,6	1:4	0,6	1:1,5						
	Отметка проектной поверхности, м	411,09		410,57		411,30 411,39			411,43		411,39			411,22		410,57 410,94							
Фактические данные	Отметка рельефа, м	411,35		411,08					411,01								410,94						
	Расстояние, м	0,0	1,0		6,7						7,5						0,0	0,6					

ПК 0+20,00

Изм.	Кол.уч	Лист	№док.	Подпись	Дата
ГИП		Атамбаев И.			19.12
Проверил		Оскен Н.			19.12
Выполнил		Конысев А.			19.12
Н. контроль		Доспаева Ш.			19.12

45-2023 АД

Строительство инженерно-коммуникационный инфраструктуры индивидуальной жилищной застройки поселка Жайрем

Автомобильная дорога
II-Этап

Стадия	Лист	Листов
РП	4.7	

Поперечный профиль
ул. №2

ТОО "Корпорация Асыл-Строй"
Шымкент -2023

Формат А3

Согласовано

Гр. НВК — Сыдык
Гр. СОС — Слухаев К.

Взам. инв. N

Подп. и дата

Инв. N подл.

М 1:100

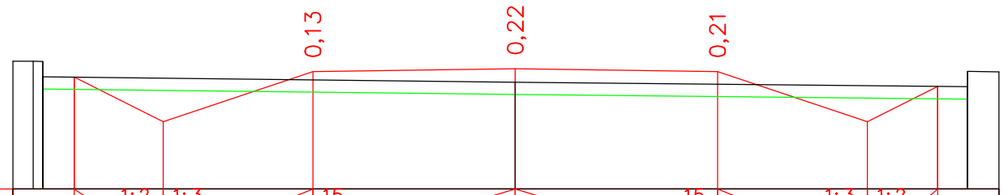

Проектные данные	Уклон, ?, длина, м		1:2	1:3	15			15		1:3	1:2			
			1,5		2,4		3,3	3,3		2,4		1,1		
	Отметка проектной поверхности, м	411,60	410,88		411,69		411,74			411,69		410,88	411,45	
Фактические данные	Отметка рельефа, м	411,86					411,52						411,45	
	Расстояние, м	0,0		7,7				7,4					0,0	3,5

ПК 0+40,00

М 1:100

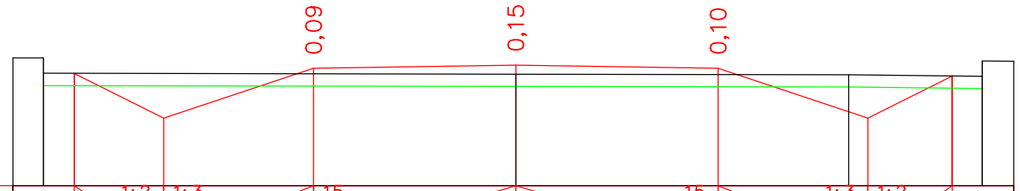

Проектные данные	Уклон, ?, длина, м		1:2	1:3	15			15		1:3	1:2			
			1,5		2,4		3,3	3,3		2,4		1,4		
	Отметка проектной поверхности, м	411,92	411,19		412,00		412,05			412,00		411,19	411,87	
Фактические данные	Отметка рельефа, м	412,17					411,90					411,89	411,87	
	Расстояние, м	0,0		7,7				5,4			2,2		0,0	3,5

ПК 0+60,00

Согласовано

Гр. НВК Сыдык
Гр. СМС Слухаев К.

Взам. инв. N

Подл. и дата

Инв. N подл.

Изм.	Кол.уч	Лист	N°док.	Подпись	Дата
ГИП		Атамбаев И.			19.12
Проверил		Оскен Н.			19.12
Выполнил		Конысев А.			19.12
Н. контроль		Доспаева Ш.			19.12

45-2023 АД

Строительство инженерно-коммуникационный инфраструктуры индивидуальной жилищной застройки поселка Жайрем

Автомобильная дорога
II-Этап

Стадия	Лист	Листов
РП	4.8	

Поперечный профиль
ул. №2

ТОО "Корпорация Асыл-Строй"
Шымкент -2023

Формат А3

М 1:100

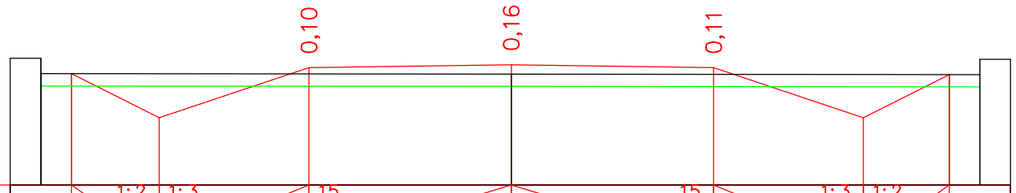

Проектные данные	Уклон, ?, длина, м		1:2	1:3	15			15		1:3	1:2			
			1,4		2,4		3,3	3,3		2,4		1,4		
	Отметка проектной поверхности, м	412,21	411,49		412,31		412,36			412,31		411,49	412,19	
Фактические данные	Отметка рельефа, м	412,46					412,20						412,19	
	Расстояние, м	0,0		7,7				7,6					0,0	9,5

ПК 0+80,00

М 1:100

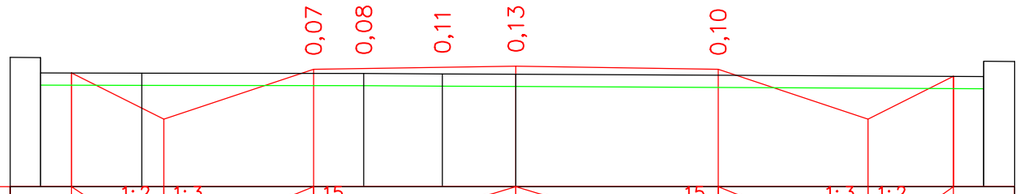

Проектные данные	Уклон, ?, длина, м		1:2	1:3	15			15		1:3	1:2			
			1,5		2,4		3,3	3,3		2,4		1,4		
	Отметка проектной поверхности, м	412,55	411,80		412,61		412,66			412,61		411,80	412,50	
Фактические данные	Отметка рельефа, м	412,81	412,55			412,55	412,54	412,53					412,49	
	Расстояние, м	0,0	1,7		3,6		1,3	1,2		7,6			0,0	9,5

ПК 1+00,00

Согласовано

Гр. НВК — Сыдык
Гр. СВС — Слухаев К.

Взам. инв. N

Подл. и дата

Инв. N подл.

Изм.	Кол.уч	Лист	№док.	Подпись	Дата
ГИП		Атамбаев И.			19.12
Проверил		Оскен Н.			19.12
Выполнил		Конысев А.			19.12
Н. контроль		Доспаева Ш.			19.12

45-2023 АД

Строительство инженерно-коммуникационный инфраструктуры индивидуальной жилищной застройки поселка Жайрем

Автомобильная дорога II-Этап

Стадия	Лист	Листов
РП	4.9	

Поперечный профиль ул. №2

ТОО "Корпорация Асыл-Строй"
Шымкент -2023

Формат А3

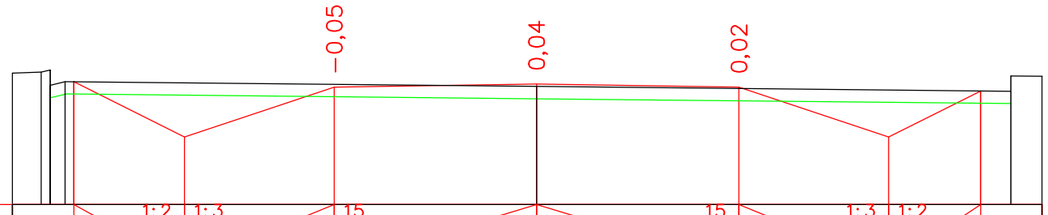

М 1:100

| | | |

М 1:100

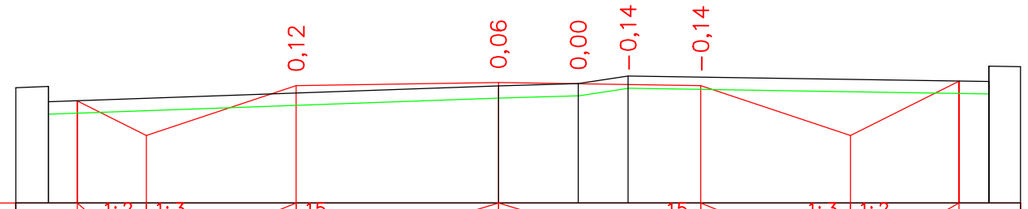

Проектные данные	Уклон, ?, длина, м		1:2	1:3		15				15		1:3	1:2	
			1,1		2,4			3,3	3,3		2,4			1,8
	Отметка проектной поверхности, м	413,29	412,72			413,54			413,59		413,54		412,72	413,61
Фактические данные	Отметка рельефа, м	413,52							413,53	413,57	413,69			413,60
	Расстояние, м	0,0		7,3					1,3	0,8		5,9		0,0 0,5

ПК 1+60,00

М 1:100

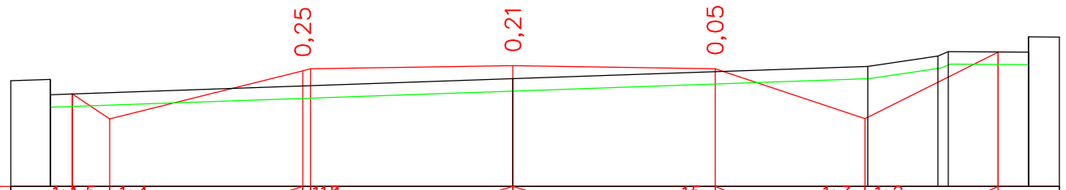

Проектные данные	Уклон, ?, длина, м		1:1,5	1:4		11,8				15		1:3	1:2	
			0,6		3,1			3,3	3,3		2,4			2,2
	Отметка проектной поверхности, м	413,43	413,02			413,81			413,89		413,84		413,03	414,12
Фактические данные	Отметка рельефа, м	413,67							413,68				413,88	414,05 414,11
	Расстояние, м	0,0		7,5					5,8				1,1	0,2 1,3 0,0 0,5

ПК 1+80,00

Согласовано

Гр. НВК — Сыдык
Гр. ОВС — Слухаев К.

Взам. инв. N

Подл. и дата

Инв. N подл.

Изм.	Кол.уч	Лист	№док.	Подпись	Дата
ГИП		Атамбаев И.			19.12
Проверил		Оскен Н.			19.12
Выполнил		Конысев А.			19.12
Н. контроль		Доспаева Ш.			19.12

45-2023 АД

Строительство инженерно-коммуникационный инфраструктуры индивидуальной жилищной застройки поселка Жайрем

Автомобильная дорога II-Этап

Стадия	Лист	Листов
РП	4.11	

Поперечный профиль ул. №2

ТОО "Корпорация Асыл-Строй"
Шымкент -2023

Формат А3

М 1:100

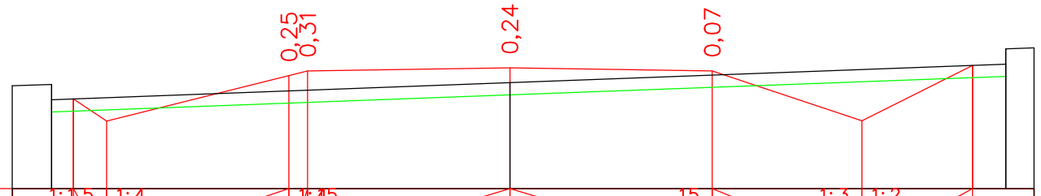

Проектные данные	Уклон, ?, длина, м	1:1,5 / 0,5	1:4 / 3,0	1:4,5 / 3,3	3,3	1:4,5 / 2,4	1:3 / 1:2 / 1,8
	Отметка проектной поверхности, м	413,69	413,33	414,07 414,15	414,20	414,15	413,34 414,24
Фактические данные	Отметка рельефа, м	413,93			413,96		414,26
	Расстояние, м	0,0	7,5		8,1		0,0 0,5

ПК 2+00,00

М 1:100

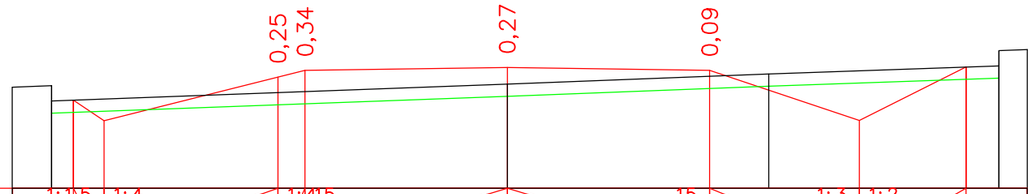

Проектные данные	Уклон, ?, длина, м	1:1,5 / 0,5	1:4 / 2,8	1:4,5 / 3,4	3,3	1:4,5 / 3,3 / 2,4	1:3 / 1:2 / 1,7
	Отметка проектной поверхности, м	413,95	413,62	414,33 414,44	414,49	414,44	413,62 414,49
Фактические данные	Отметка рельефа, м	414,19			414,22	414,38	414,51
	Расстояние, м	0,0	7,4		4,3	3,8	0,0 0,5

ПК 2+20,00

Согласовано

Гр. НВК — Сыдык
Гр. СВС — Слухаев К.

Взам. инв. N

Подл. и дата

Инв. N подл.

Изм.	Кол.уч	Лист	N°док.	Подпись	Дата
ГИП		Атамбаев И.			19.12
Проверил		Оскен Н.			19.12
Выполнил		Конысев А.			19.12
Н. контроль		Доспаева Ш.			19.12

45-2023 АД

Строительство инженерно-коммуникационный инфраструктуры индивидуальной жилищной застройки поселка Жайрем

Автомобильная дорога II-Этап

Стадия	Лист	Листов
РП	4.12	

Поперечный профиль ул. №2

ТОО "Корпорация Асыл-Строй"
Шымкент -2023

Формат А3

М 1:100

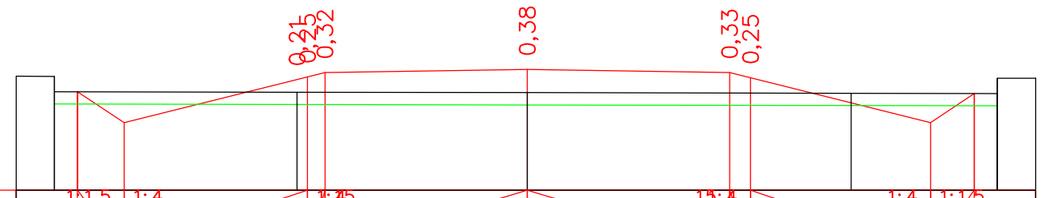

Проектные данные	Уклон, ?, длина, м	1:1,5 0,8	1:4	1:4 3,0	1:4 3,3	1:4 3,3	1:4 0,7	1:4 2,9	1:4 0,7	1:1,5
	Отметка проектной поверхности, м	410,65	410,14	410,89 410,96	411,01	410,96 410,87	410,14	410,62
Фактические данные	Отметка рельефа, м	410,90		410,64	410,63		410,62	410,62
	Расстояние, м	0,0	4,0	3,8	5,3		2,4	0,0 0,6

ПК 0+00,00

М 1:100

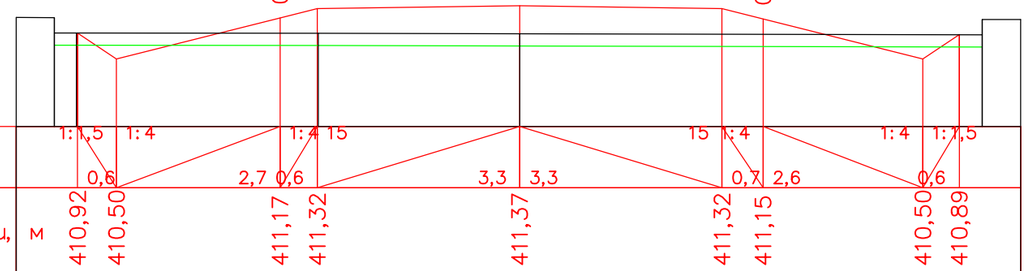

Проектные данные	Уклон, ?, длина, м	1:1,5 0,6	1:4	1:4 2,7	1:4 15 0,6	3,3	3,3	15 0,7	1:4 2,6	1:4 0,6	1:1,5
	Отметка проектной поверхности, м	410,92	410,50	411,17	411,32	411,37	411,32	411,15	410,50	410,89
Фактические данные	Отметка рельефа, м	411,17 410,92		410,92	410,91		410,89
	Расстояние, м	0,0	0,4	3,9	3,3	7,5	0,0 0,6

ПК 0+20,00

Согласовано

Гр. НВК — Сыдык
Гр. ОВС — Слухаев К.

Взам. инв. N

Подл. и дата

Инв. N подл.

Изм.	Кол.уч	Лист	№док.	Подпись	Дата
ГИП		Атамбаев И.			19.12
Проверил		Оскен Н.			19.12
Выполнил		Конысев А.			19.12
Н. контроль		Доспаева Ш.			19.12

45-2023 АД

Строительство инженерно-коммуникационный инфраструктуры индивидуальной жилищной застройки поселка Жайрем

Автомобильная дорога II-Этап

Стадия	Лист	Листов
РП	4.13	

Поперечный профиль ул. №3

ТОО "Корпорация Асыл-Строй"
Шымкент -2023

Формат А3

М 1:100

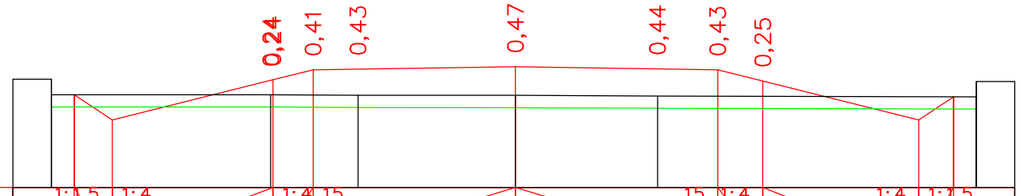

Проектные данные	Уклон, ?, длина, м									
	Отметка проектной поверхности, м	411,18	410,77	411,42	411,59	411,64	411,59	411,40	410,77	411,15
Фактические данные	Отметка рельефа, м	411,43		411,18	411,17	411,17	411,16			411,15
	Расстояние, м	0,0	3,6	1,4	2,6	2,3	5,2		0,0	0,6

ПК 0+40,00

М 1:100

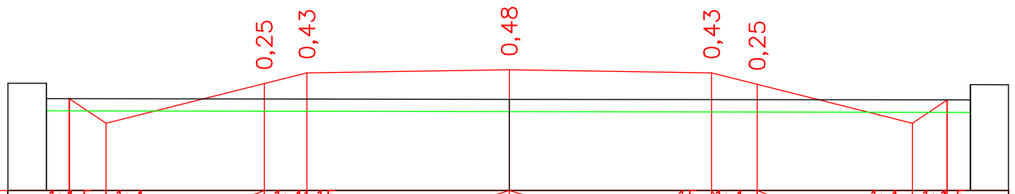

Проектные данные	Уклон, ?, длина, м									
	Отметка проектной поверхности, м	411,43	411,03	411,67	411,84	411,89	411,84	411,66	411,03	411,40
Фактические данные	Отметка рельефа, м	411,68				411,41				411,40
	Расстояние, м	0,0	7,6			7,5			0,0	0,6

ПК 0+60,00

Согласовано

Гр. НВК — Сыбык
Гр. ОВС — Слухаев К.

Взам. инв. N

Подл. и дата

Инв. N подл.

Изм.	Кол.уч	Лист	№док.	Подпись	Дата
ГИП		Атамбаев И.			19.12
Проверил		Оскен Н.			19.12
Выполнил		Конысев А.			19.12
Н. контроль		Доспаева Ш.			19.12

45-2023 АД

Строительство инженерно-коммуникационный инфраструктуры индивидуальной жилищной застройки поселка Жайрем

Автомобильная дорога II-Этап

Стадия	Лист	Листов
РП	4.14	

Поперечный профиль ул. №3

ТОО "Корпорация Асыл-Строй"
Шымкент -2023

Формат А3

М 1:100

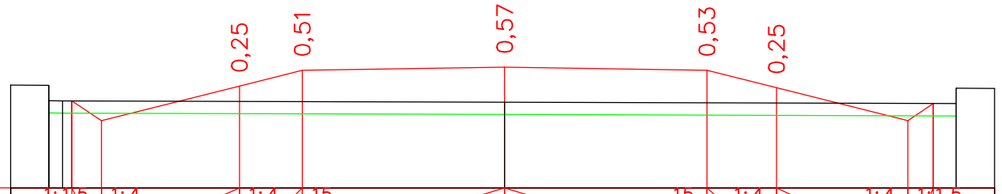

Проектные данные	Уклон, ?, длина, м	1:1,5	1:4	1:4	15		15	1:4	1:4	1:1,5				
		0,5	2,3	1,0	3,3	3,3	1,1	2,1	0,4					
	Отметка проектной поверхности, м	411,60	411,28	411,85	412,10	412,15	412,10	411,82	411,28	411,56				
Фактические данные	Отметка рельефа, м	411,86				411,58				411,56				
	Расстояние, м	0,0	0,2	7,2			7,4			0,0	0,6			

ПК 0+80,00

М 1:100

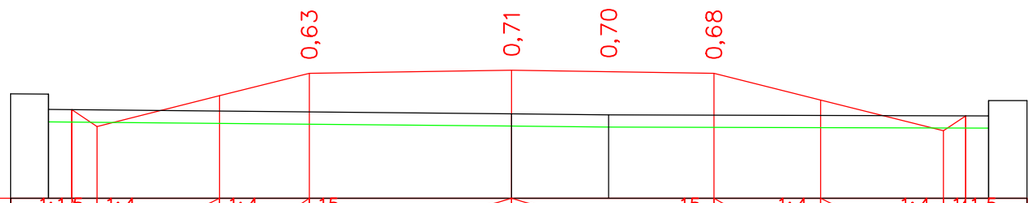

Проектные данные	Уклон, ?, длина, м	1:1,5	1:4	1:4	15		15	1:4	1:4	1:1,5				
		0,4	2,0	1,5	3,3	3,3	1,7	2,0	0,4					
	Отметка проектной поверхности, м	411,77	411,49	411,99	412,36	412,41	412,36	411,92	411,42	411,67				
Фактические данные	Отметка рельефа, м	412,02				411,70	411,68			411,66				
	Расстояние, м	0,0	7,6			1,6	6,2			0,0	0,6			

ПК 1+00,00

Согласовано

Гр. НВК — Сыдык
Гр. СОС — Слухаев К.

Взам. инв. N

Подл. и дата

Инв. N подл.

Изм.	Кол.уч	Лист	№док.	Подпись	Дата
ГИП		Атамбаев И.			19.12
Проверил		Оскен Н.			19.12
Выполнил		Конысев А.			19.12
Н. контроль		Доспаева Ш.			19.12

45-2023 АД

Строительство инженерно-коммуникационный инфраструктуры индивидуальной жилищной застройки поселка Жайрем

Автомобильная дорога II-Этап

Стадия	Лист	Листов
РП	4.15	

Поперечный профиль ул. №3

ТОО "Корпорация Асыл-Строй"
Шымкент -2023

Формат А3

М 1:100

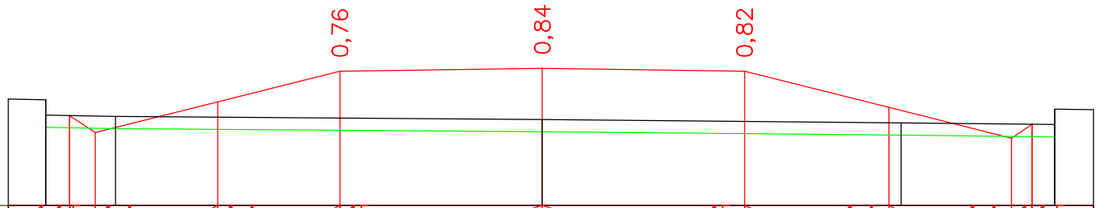

Проектные данные	Уклон, ?, длина, м	1:1,5	0,4	1:4	2,0	1:4	2,0	15	3,3	3,3	15	2,4	1:4	2,0	1:4	0,3	1:1,5	
	Отметка проектной поверхности, м	411,90	411,62		412,12		412,62		412,67			412,62		412,03		411,53	411,75	
Фактические данные	Отметка рельефа, м	412,15		411,88					411,83					411,78				411,75
	Расстояние, м	0,0	1,1		7,0				5,9					2,5			0,0	0,6

ПК 1+20,00

М 1:100

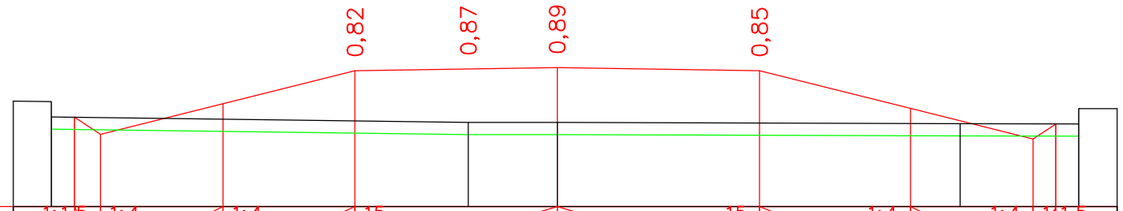

Проектные данные	Уклон, ?, длина, м	1:1,5	0,4	1:4	2,0	1:4	2,2	15	3,3	3,3	15	2,5	1:4	2,0	1:4	0,4	1:1,5	
	Отметка проектной поверхности, м	412,12	411,84		412,34		412,87		412,92			412,87		412,26		411,76	412,01	
Фактические данные	Отметка рельефа, м	412,37						412,03	412,03					412,01				412,01
	Расстояние, м	0,0			6,8			1,5			6,6				1,9		0,0	0,6

ПК 1+40,00

Согласовано

Гр. НВК	Сыдык	
Гр. ОВС	Слухаев К.	

Взам. инв. N

Подл. и дата

Инв. N подл.

Изм.	Кол.уч	Лист	№док.	Подпись	Дата
ГИП		Атамбаев И.			19.12
Проверил		Оскен Н.			19.12
Выполнил		Конысев А.			19.12
Н. контроль		Доспаева Ш.			19.12

45-2023 АД

Строительство инженерно-коммуникационный инфраструктуры индивидуальной жилищной застройки поселка Жайрем

Автомобильная дорога II-Этап

Стадия	Лист	Листов
РП	4.16	

Поперечный профиль ул. №3

ТОО "Корпорация Асыл-Строй"
Шымкент -2023

Формат А3

М 1:100

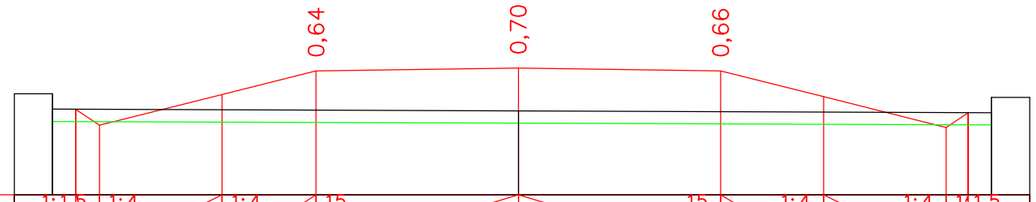

| | | |

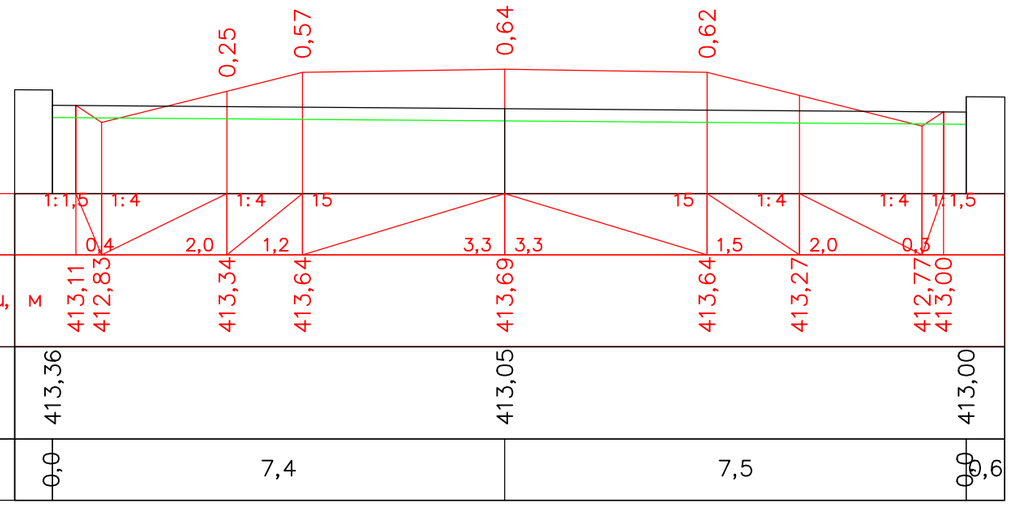

М 1:100

Проектные данные	Уклон, ?, длина, м	1:1,5	1:4	1:4	15		15	1:4	1:4	1:1,5		
		0,4	2,0	1,2		3,3	3,3	1,5	2,0	0,5		
	Отметка проектной поверхности, м	413,11 412,83	413,34	413,64		413,69		413,64	413,27	412,77 413,00		
Фактические данные	Отметка рельефа, м	413,36				413,05				413,00		
	Расстояние, м	0,0	7,4				7,5			0,0	0,6	

ПК 2+00,00

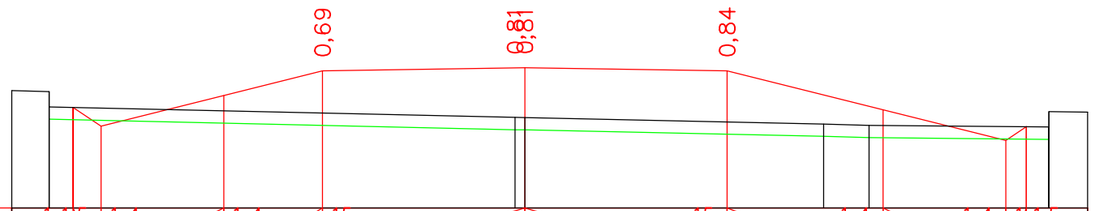

М 1:100

Проектные данные	Уклон, ?, длина, м	1:1,5	1:4	1:4	15		15	1:4	1:4	1:1,5		
		0,5	2,0	1,6		3,3	3,3	2,5	2,0	0,5		
	Отметка проектной поверхности, м	413,37 413,07	413,57	413,97		414,02		413,97	413,33	412,83 413,06		
Фактические данные	Отметка рельефа, м	413,63				413,21			413,10 413,08	413,05		
	Расстояние, м	0,0	7,6			0,2	4,9		0,7	2,9	0,0	0,6

ПК 2+40,00

Согласовано

Гр. НВК	Сыдык	
Гр. СВС	Слухаев К.	

Взам. инв. N

Подл. и дата

Инв. N подл.

Изм.	Кол.уч	Лист	№док.	Подпись	Дата
ГИП		Атамбаев И.			19.12
Проверил		Оскен Н.			19.12
Выполнил		Конысев А.			19.12
Н. контроль		Доспаева Ш.			19.12

45-2023 АД

Строительство инженерно-коммуникационный инфраструктуры индивидуальной жилищной застройки поселка Жайрем

Автомобильная дорога II-Этап

Стадия	Лист	Листов
РП	4.18	

Поперечный профиль ул. №3

ТОО "Корпорация Асыл-Строй"

Шымкент -2023

Формат А3

М 1:100

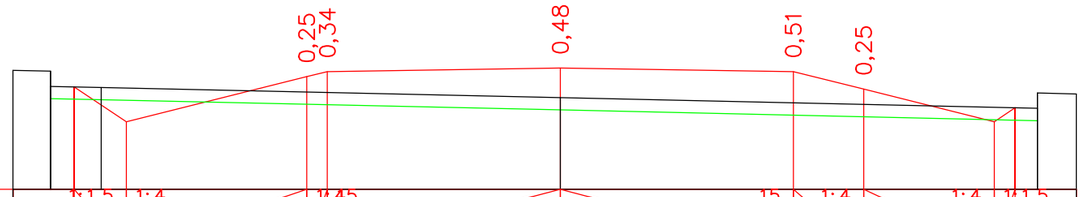

Проектные данные	Уклон, ?, длина, м		1:1,5 / 0,9	1:4 / 2,9	1:45 / 3,3	15 / 3,8
	Отметка проектной поверхности, м	409,15	408,58	409,31 / 409,40	409,45	409,40
Фактические данные	Отметка рельефа, м	409,40	409,14		408,97	
	Расстояние, м	0,0	0,8	7,5	7,8	0,0

Проектные данные	Уклон, ?, длина, м	1:4 / 3,8	1:4 / 1,1	1:4 / 2,1	1:4 / 0,3	1:1,5
	Отметка проектной поверхности, м	409,11	408,58	408,81		
Фактические данные	Отметка рельефа, м			408,80		
	Расстояние, м	7,8	0,0	0,6		

ПК 0+00,00

М 1:100

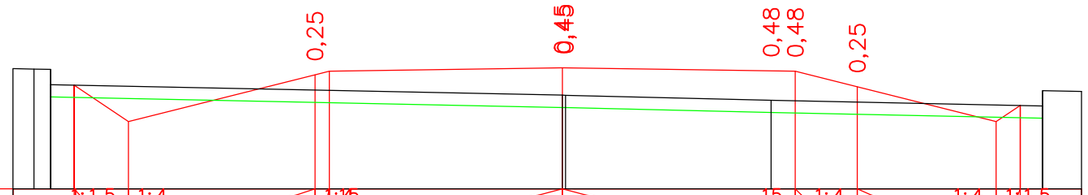

Проектные данные	Уклон, ?, длина, м		1:1,5 / 0,9	1:4 / 3,0	1:45 / 3,2	15 / 3,8
	Отметка проектной поверхности, м	409,57	408,98	409,74	409,85	409,79
Фактические данные	Отметка рельефа, м	409,83 / 409,82			409,40	409,32
	Расстояние, м	0,3 / 0,0	8,3		0,1	3,4

Проектные данные	Уклон, ?, длина, м	1:4 / 3,8	1:4 / 1,0	1:4 / 2,3	1:4 / 0,4	1:1,5
	Отметка проектной поверхности, м	409,54	408,98	409,24		
Фактические данные	Отметка рельефа, м			409,23		
	Расстояние, м	4,4	0,0	0,6		

ПК 0+20,00

Согласовано

Гр. НВК	Сыдык	
Гр. СВС	Слухаев К.	

Взам. инв. N

Подл. и дата

Инв. N подл.

Изм.	Кол.уч	Лист	№док.	Подпись	Дата
ГИП		Атамбаев И.			19.12
Проверил		Оскен Н.			19.12
Выполнил		Конысев А.			19.12
Н. контроль		Доспаева Ш.			19.12

45-2023 АД

Строительство инженерно-коммуникационный инфраструктуры индивидуальной жилищной застройки поселка Жайрем

Автомобильная дорога
II-Этап

Стадия	Лист	Листов
РП	4.19	

Поперечный профиль
ул. №4

ТОО "Корпорация Асыл-Строй"
Шымкент -2023

Формат А3

М 1:100

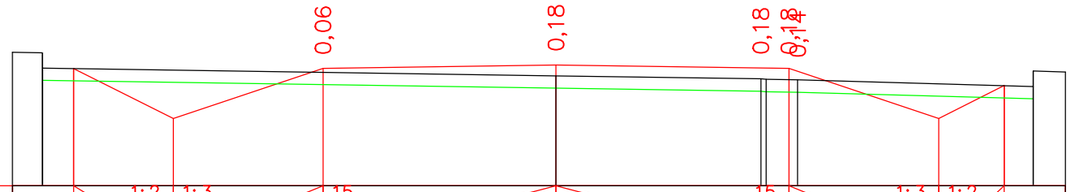

Проектные данные	Уклон, ?, длина, м		1,6	2,4	3,8	3,8	2,4	1,1						
	Отметка проектной поверхности, м	410,01	409,19	410,01	410,07	410,01	409,19	409,73						
Фактические данные	Отметка рельефа, м	410,26			409,89	409,84	409,82	409,72						
	Расстояние, м	0,0	8,4		3,3	0,1	0,5	3,8	0,0	0,5				

ПК 0+40,00

М 1:100

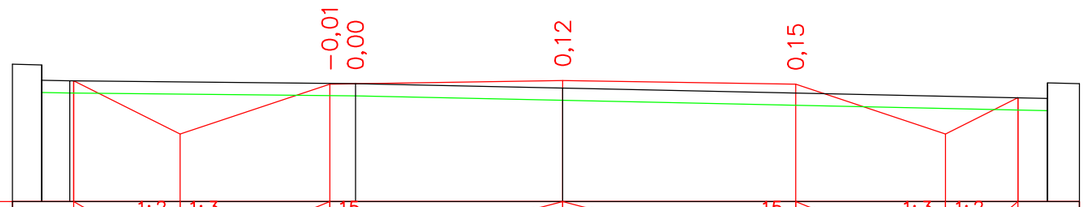

Проектные данные	Уклон, ?, длина, м		1,7	2,4	3,8	3,8	2,4	1,2						
	Отметка проектной поверхности, м	410,28	409,41	410,22	410,28	410,22	409,41	410,00						
Фактические данные	Отметка рельефа, м	410,54	410,28	410,23	410,16	409,99								
	Расстояние, м	0,0	0,5	4,7	3,4	7,9								0,0	0,5

ПК 0+60,00

Согласовано

Гр. НВК	Сыдык	
Гр. СПС	Слухаев К.	

Взам. инв. N

Подл. и дата

Инв. N подл.

Изм.	Кол.уч	Лист	№док.	Подпись	Дата
ГИП		Атамбаев И.			19.12
Проверил		Оскен Н.			19.12
Выполнил		Конысев А.			19.12
Н. контроль		Доспаева Ш.			19.12

45-2023 АД

Строительство инженерно-коммуникационный инфраструктуры индивидуальной жилищной застройки поселка Жайрем

Автомобильная дорога II-Этап

Стадия	Лист	Листов
РП	4.20	

Поперечный профиль ул. №4

ТОО "Корпорация Асыл-Строй"

Шымкент -2023

Формат А3

М 1:100

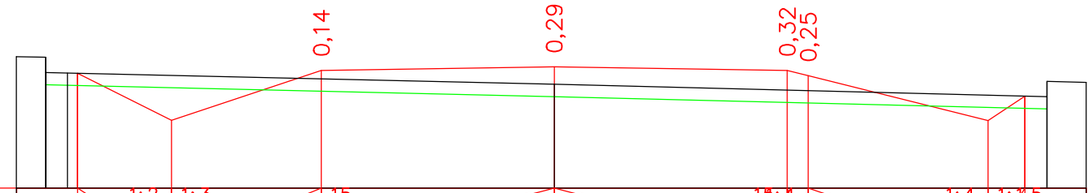

Проектные данные	Уклон, ?, длина, м		1:2 / 1,5	1:3 / 2,4	15	3,8	3,8	15 / 0,6	1:4 / 2,9	1:4 / 0,6	1:1,5
	Отметка проектной поверхности, м	410,39	409,62	410,44	410,50	410,44	410,35	409,62	410,02
Фактические данные	Отметка рельефа, м	410,65 / 410,40			410,21				410,01
	Расстояние, м	0,0 / 0,4	7,9			8,0			0,0 / 0,6

ПК 0+80,00

М 1:100

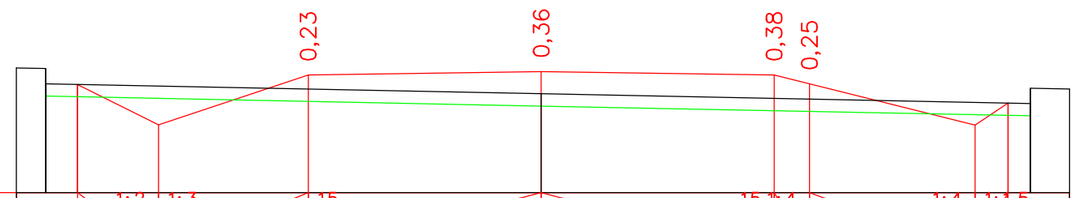

Проектные данные	Уклон, ?, длина, м		1:2 / 1,3	1:3 / 2,4	15	3,8	3,8	15 / 0,6	1:4 / 2,7	1:4 / 0,5	1:1,5
	Отметка проектной поверхности, м	410,50	409,84	410,65	410,71	410,65	410,51	409,83	410,19
Фактические данные	Отметка рельефа, м	410,76			410,35				410,19
	Расстояние, м	0,0	8,1			8,0			0,0 / 0,6

ПК 1+00,00

Согласовано

Гр. НВК — Сыдык
Гр. СВС — Слухаев К.

Взам. инв. N

Подл. и дата

Инв. N подл.

Изм.	Кол.уч	Лист	№док.	Подпись	Дата
ГИП		Атамбаев И.			19.12
Проверил		Оскен Н.			19.12
Выполнил		Конысев А.			19.12
Н. контроль		Доспаева Ш.			19.12

45-2023 АД

Строительство инженерно-коммуникационный инфраструктуры индивидуальной жилищной застройки поселка Жайрем

Автомобильная дорога II-Этап

Стадия	Лист	Листов
РП	4.21	

Поперечный профиль ул. №4

ТОО "Корпорация Асыл–Строй"
Шымкент –2023

Формат А3

М 1:100

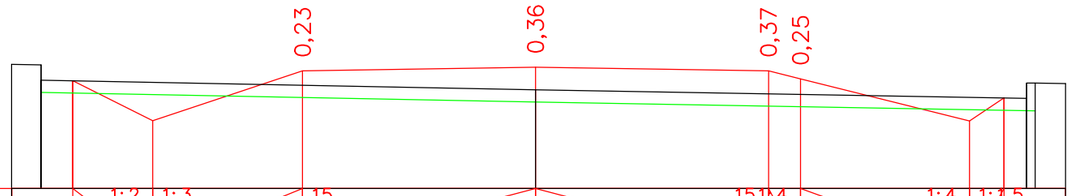

Проектные данные	Уклон, ?, длина, м		1:2	1:3	15				15	1:4		1:4	1:1,5				
			1,3		2,4		3,8	3,8		0,5	2,8		0,6				
	Отметка проектной поверхности, м		410,71	410,05	410,87		410,92		410,87	410,74		410,05	410,43				
Фактические данные	Отметка рельефа, м	410,97					410,56						410,42				
	Расстояние, м	0,0		8,1				8,0					0,9	0,5			

ПК 1+20,00

М 1:100

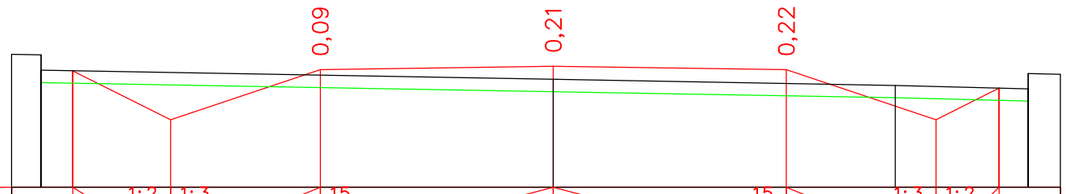

Проектные данные	Уклон, ?, длина, м		1:2	1:3	15				15		1:3	1:2					
			1,6		2,4		3,8	3,8		2,4		1,0					
	Отметка проектной поверхности, м		411,07	410,27	411,08		411,14		411,08		410,27	410,78					
Фактические данные	Отметка рельефа, м	411,32					410,93				410,83		410,77				
	Расстояние, м	0,0		8,4				5,6				2,2	0,9	0,5			

ПК 1+40,00

Согласовано

Гр. НВК	Сыдык	
Гр. СВС	Слухаев К.	

Взам. инв. N

Подл. и дата

Инв. N подл.

Изм.	Кол.уч	Лист	№док.	Подпись	Дата
ГИП		Атамбаев И.			19.12
Проверил		Оскен Н.			19.12
Выполнил		Конысев А.			19.12
Н. контроль		Доспаева Ш.			19.12

45-2023 АД

Строительство инженерно-коммуникационный инфраструктуры индивидуальной жилищной застройки поселка Жайрем

Автомобильная дорога II-Этап

Стадия	Лист	Листов
РП	4.22	

Поперечный профиль ул. №4

ТОО "Корпорация Асыл-Строй"

Шымкент -2023

Формат А3

М 1:100

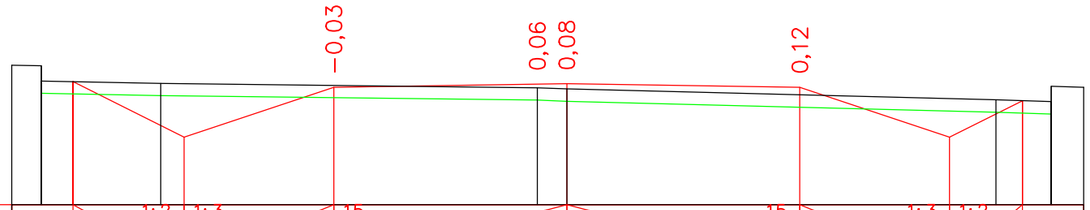

Проектные данные	Уклон, ?, длина, м	1:2 / 1,8	1:3 / 2,4	15	3,8	3,8	15	2,4	1:3	1:2 / 1,2				
	Отметка проектной поверхности, м	411,39	410,48	411,30	411,35		411,30		410,48	411,08				
Фактические данные	Отметка рельефа, м	411,65	411,36		411,29	411,27				411,09	411,06			
	Расстояние, м	0,0	1,9	6,1	0,5		7,0			0,9	0,0	0,5		

ПК 1+60,00

М 1:100

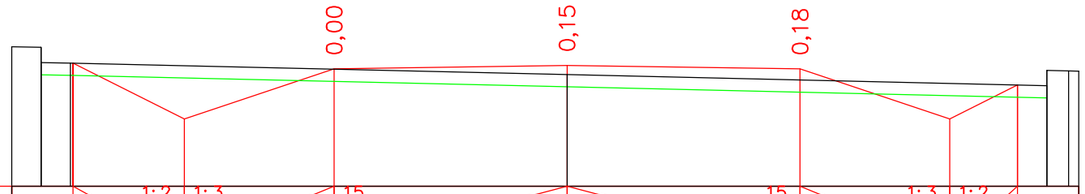

Проектные данные	Уклон, ?, длина, м	1:2 / 1,8	1:3 / 2,4	15	3,8	3,8	15	2,4	1:3	1:2 / 1,1				
	Отметка проектной поверхности, м	411,61	410,70	411,51	411,57		411,51		410,70	411,25				
Фактические данные	Отметка рельефа, м	411,87	411,61		411,42					411,24	411,48			
	Расстояние, м	0,0	3,5	8,1			7,8			0,0	0,4	0,2		

ПК 1+80,00

Согласовано

Гр. НВК	Сыдык	
Гр. ОВС	Слухаев К.	

Взам. инв. N

Подл. и дата

Инв. N подл.

Изм.	Кол.уч	Лист	N°док.	Подпись	Дата
ГИП		Атамбаев И.			19.12
Проверил		Оскен Н.			19.12
Выполнил		Конысев А.			19.12
Н. контроль		Доспаева Ш.			19.12

45-2023 АД

Строительство инженерно-коммуникационный инфраструктуры индивидуальной жилищной застройки поселка Жайрем

Автомобильная дорога II-Этап

Стадия	Лист	Листов
РП	4.23	

Поперечный профиль ул. №4

ТОО "Корпорация Асыл-Строй"

Шымкент -2023

Формат А3

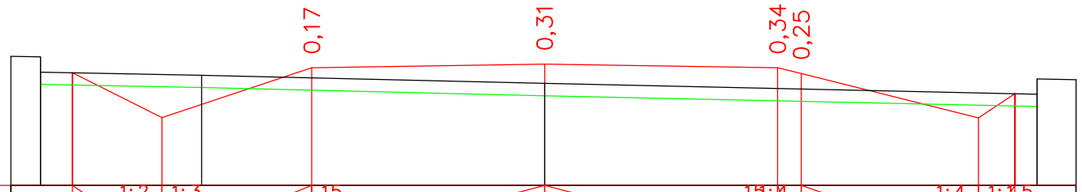

М 1:100

Проектные данные	Уклон, ?, длина, м		1:2	1:3	15			15	1:4		1:4	1:1,5		
			1,5		2,4		3,8	3,8	0,4	2,9		0,6		
	Отметка проектной поверхности, м	411,64	410,91		411,73		411,78		411,73	411,63		410,91	411,30	
Фактические данные	Отметка рельефа, м	411,90		411,60			411,47						411,29	
	Расстояние, м	0,0	2,6		5,6			8,0					0,0	0,6

ПК 2+00,00

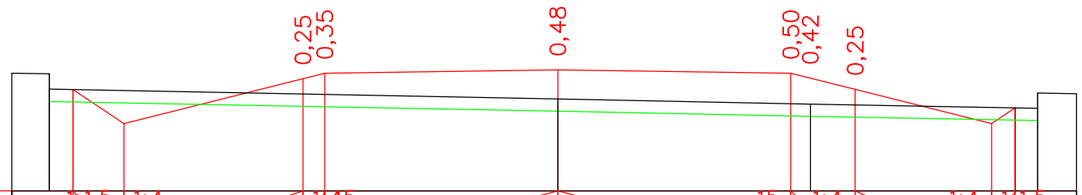

М 1:100

Проектные данные	Уклон, ?, длина, м		1:1,5	1:4	1:45			15	1:4		1:4	1:1,5		
			0,8		2,9	0,4	3,8	3,8	1,1	2,2		0,4		
	Отметка проектной поверхности, м	411,70	411,14		411,87	411,96	412,02		411,96	411,70		411,14	411,40	
Фактические данные	Отметка рельефа, м	411,95					411,54		411,46				411,39	
	Расстояние, м	0,0		8,3				4,1		3,7			0,0	0,6

ПК 2+40,00

Согласовано

Гр. НВК	Сыбык	
Гр. СПС	Слухаев К.	

Взам. инв. N

Подл. и дата

Инв. N подл.

Изм.	Кол.уч	Лист	№док.	Подпись	Дата
ГИП		Атамбаев И.			19.12
Проверил		Оскен Н.			19.12
Выполнил		Конысев А.			19.12
Н. контроль		Доспаева Ш.			19.12

45-2023 АД

Строительство инженерно-коммуникационный инфраструктуры индивидуальной жилищной застройки поселка Жайрем

Автомобильная дорога
II-Этап

Стадия	Лист	Листов
РП	4.24	

Поперечный профиль
ул. №4

ТОО "Корпорация Асыл-Строй"
Шымкент -2023

Формат А3

М 1:100

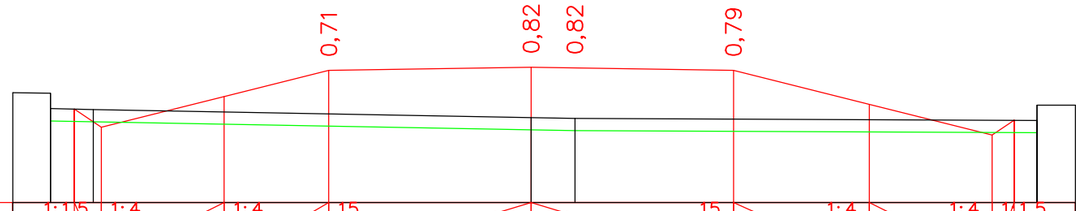

Проектные данные	Уклон, ?, длина, м	1:1,5	1:4	1:4	15		15	1:4	1:4	1:1,5				
		0,4	2,0	1,7	3,3	3,3	2,2	2,0	0,4					
	Отметка проектной поверхности, м	407,04	406,75	407,25	407,68	407,72	407,68	407,12	406,62	406,86				
Фактические данные	Отметка рельефа, м	407,30	407,04			406,90	406,89			406,86				
	Расстояние, м	0,0	0,7	7,1		0,7	7,5			0,0	0,6			

ПК 0+00,00

М 1:100

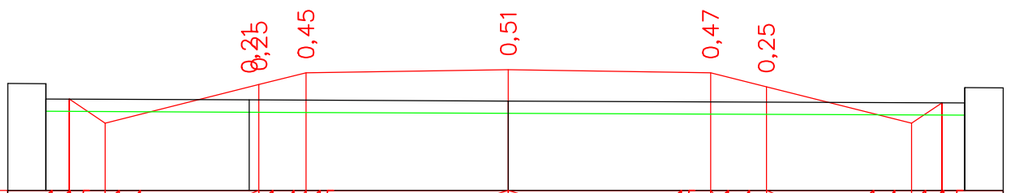

Проектные данные	Уклон, ?, длина, м	1:1,5	1:4	1:4	15		15	1:4	1:4	1:1,5				
		0,6	2,5	0,8	3,3	3,3	0,9	2,4	0,5					
	Отметка проектной поверхности, м	407,72	407,32	407,95	408,14	408,19	408,14	407,92	407,32	407,65				
Фактические данные	Отметка рельефа, м	407,97		407,70		407,68				407,65				
	Расстояние, м	0,0	3,3		4,2		7,4			0,0	0,6			

ПК 0+20,00

Согласовано

Гр. НВК	Сыдык	
Гр. ОВС	Слухаев К.	

Взам. инв. N

Подл. и дата

Инв. N подл.

Изм.	Кол.уч	Лист	№док.	Подпись	Дата
ГИП		Атамбаев И.			19.12
Проверил		Оскен Н.			19.12
Выполнил		Конысев А.			19.12
Н. контроль		Доспаева Ш.			19.12

45-2023 АД

Строительство инженерно-коммуникационный инфраструктуры индивидуальной жилищной застройки поселка Жайрем

Автомобильная дорога II-Этап

Стадия	Лист	Листов
РП	4.25	

Поперечный профиль ул. №5

ТОО "Корпорация Асыл-Строй"
Шымкент -2023

Формат А3

М 1:100

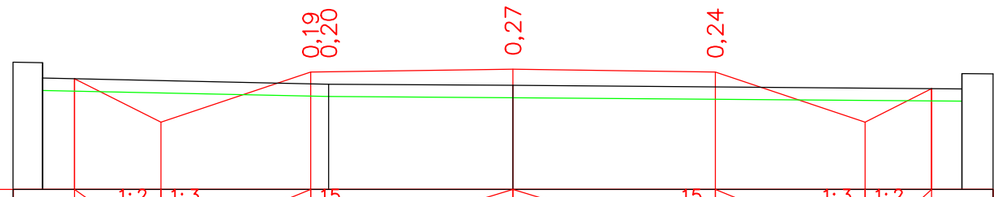

Проектные данные	Уклон, ?, длина, м		1:2 / 1,4	1:3 / 15	2,4	3,3 / 3,3	15 / 2,4	1:3 / 1:2 / 1,1
	Отметка проектной поверхности, м	408,27	407,56	408,38	408,43	408,38	407,56	408,11
Фактические данные	Отметка рельефа, м	408,53		408,18	408,16			408,10
	Расстояние, м	0,0	4,7	3,0	7,3			0,0 / 0,5

ПК 0+40,00

М 1:100

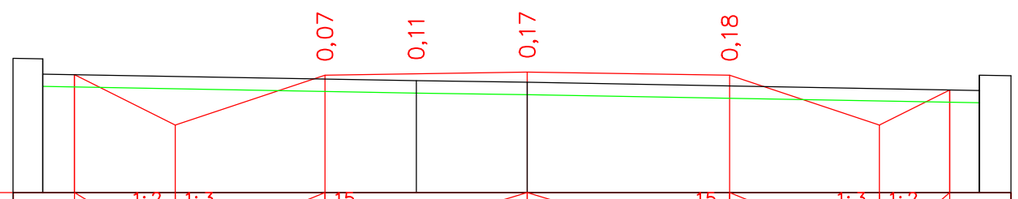

Проектные данные	Уклон, ?, длина, м		1:2 / 1,6	1:3 / 15	2,4	3,3 / 3,3	15 / 2,4	1:3 / 1:2 / 1,1
	Отметка проектной поверхности, м	408,59	407,77	408,58	408,63	408,58	407,77	408,34
Фактические данные	Отметка рельефа, м	408,85		408,49	408,46			408,33
	Расстояние, м	0,0	6,1	1,8	7,4			0,0 / 0,5

ПК 0+60,00

Согласовано

Гр. НВК — Сыдык
Гр. ОВС — Слухаев К.

Взам. инв. N

Подл. и дата

Инв. N подл.

Изм.	Кол.уч	Лист	N°док.	Подпись	Дата
ГИП		Атамбаев И.			19.12
Проверил		Оскен Н.			19.12
Выполнил		Конысев А.			19.12
Н. контроль		Доспаева Ш.			19.12

45-2023 АД

Строительство инженерно-коммуникационный инфраструктуры индивидуальной жилищной застройки поселка Жайрем

Автомобильная дорога
II-Этап

Стадия	Лист	Листов
РП	4.26	

Поперечный профиль
ул. №5

ТОО "Корпорация Асыл-Строй"
Шымкент -2023

Формат А3

М 1:100

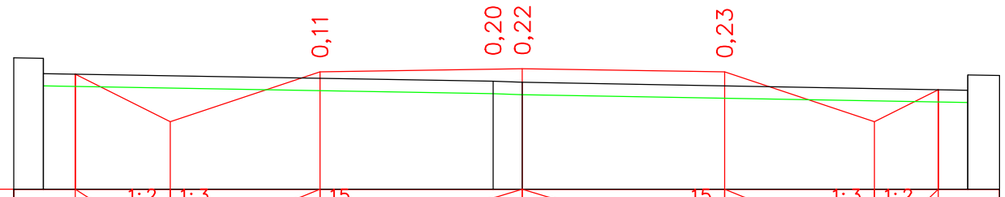

Проектные данные	Уклон, ?, длина, м		1:2 / 1,6	1:3 /	15 / 2,4		15 / 3,3	1:3 / 3,3	1:2 / 2,4	1,0
	Отметка проектной поверхности, м	408,75	407,97	408,78	408,83	408,78	407,97	408,49
Фактические данные	Отметка рельефа, м	409,00			408,63 / 408,61			408,48
	Расстояние, м	0,0	7,3		0,5	7,3		0,0 / 0,5

ПК 0+80,00

М 1:100

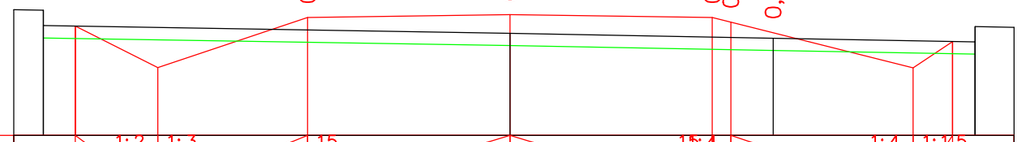

Проектные данные	Уклон, ?, длина, м		1:2 / 1,3	1:3 /	15 / 2,4		1:4 / 3,3	1:4 / 3,3	1:1,5 / 0,3	0,6
	Отметка проектной поверхности, м	408,85	408,17	408,99	409,04	408,99 / 408,91	408,17	408,60
Фактические данные	Отметка рельефа, м	409,11			408,73		408,65		408,59
	Расстояние, м	0,0	7,6		4,3		3,3		0,0 / 0,6

ПК 1+00,00

Согласовано

Гр. НВК — Сыдык
Гр. ОВС — Слухаев К.

Взам. инв. N

Подл. и дата

Инв. N подл.

Изм.	Кол.уч	Лист	№док.	Подпись	Дата
ГИП		Атамбаев И.			19.12
Проверил		Оскен Н.			19.12
Выполнил		Конысев А.			19.12
Н. контроль		Доспаева Ш.			19.12

45-2023 АД

Строительство инженерно-коммуникационный инфраструктуры индивидуальной жилищной застройки поселка Жайрем

Автомобильная дорога II-Этап

Стадия	Лист	Листов
РП	4.27	

Поперечный профиль ул. №5

ТОО "Корпорация Асыл-Строй"
Шымкент -2023

Формат А3

М 1:100

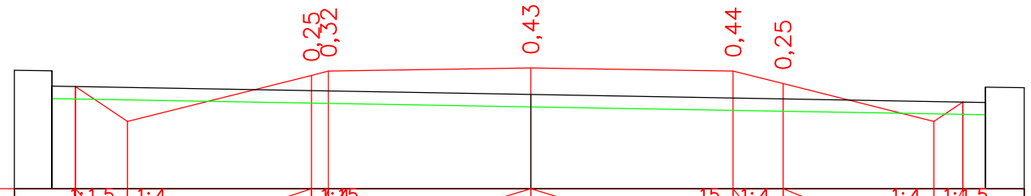

| | | |

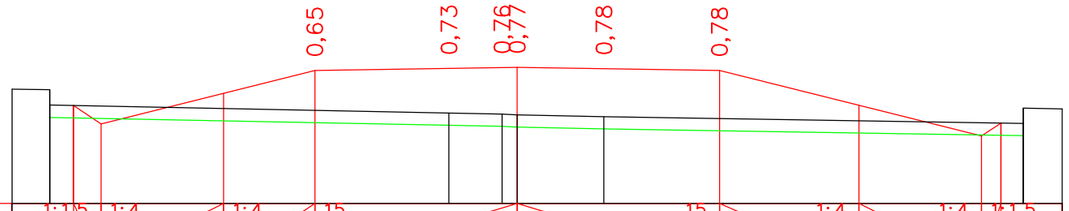

М 1:100

| | | |

М 1:100

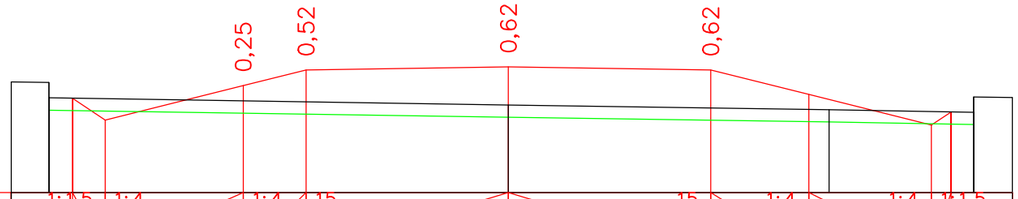

Проектные данные	Уклон, ?, длина, м	1:1,5 / 0,5	1:4 / 2,3	1:4 / 1,0	15 / 3,3	15 / 1,6	1:4 / 2,0	1:4 / 0,3	1:1,5
	Отметка проектной поверхности, м	409,54	409,18	409,74	410,00	410,05	410,00	409,60	409,10	409,31
Фактические данные	Отметка рельефа, м	409,79				409,43		409,35		409,31
	Расстояние, м	0,0	7,5			5,2		2,4	0,0	0,6

ПК 2+00,00

М 1:100

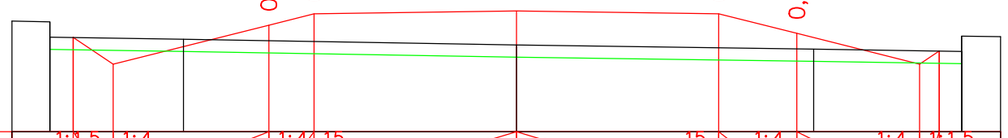

Проектные данные	Уклон, ?, длина, м	1:1,5 / 0,7	1:4 / 2,5	1:4 / 0,7	15 / 3,3	15 / 1,3	1:4 / 2,0	1:4 / 0,3	1:1,5
	Отметка проектной поверхности, м	409,87	409,44	410,07	410,26	410,31	410,26	409,94	409,44	409,65
Фактические данные	Отметка рельефа, м	410,13		409,84		409,75		409,68		409,64
	Расстояние, м	0,0	2,2		5,4		4,8		2,4	0,0	0,6

ПК 2+40

Согласовано

Гр. НВК — Сыдык
Гр. ВОС — Слухаев К.

Взам. инв. N

Подл. и дата

Инв. N подл.

Изм.	Кол.уч	Лист	№док.	Подпись	Дата
ГИП		Атамбаев И.			19.12
Проверил		Оскен Н.			19.12
Выполнил		Конысев А.			19.12
Н. контроль		Доспаева Ш.			19.12

45-2023 АД

Строительство инженерно-коммуникационный инфраструктуры индивидуальной жилищной застройки поселка Жайрем

Автомобильная дорога II-Этап

Стадия	Лист	Листов
РП	4.30	

Поперечный профиль ул. №5

ТОО "Корпорация Асыл-Строй"
Шымкент -2023

Формат А3

М 1:100

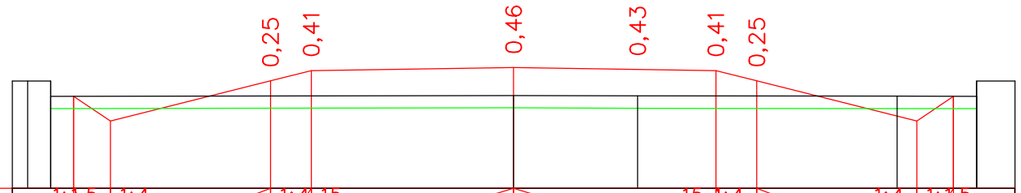

Проектные данные	Уклон, ?, длина, м										
	Отметка проектной поверхности, м	406,27	405,87	406,52	406,69	406,74	406,69	406,52	405,87	406,27	
Фактические данные	Отметка рельефа, м	406,52	406,52			406,28	406,27		406,27	406,27	
	Расстояние, м	0,0	0,4	7,6		2,0	4,2		1,3	0,0	0,6

ПК 0+00,00

М 1:100

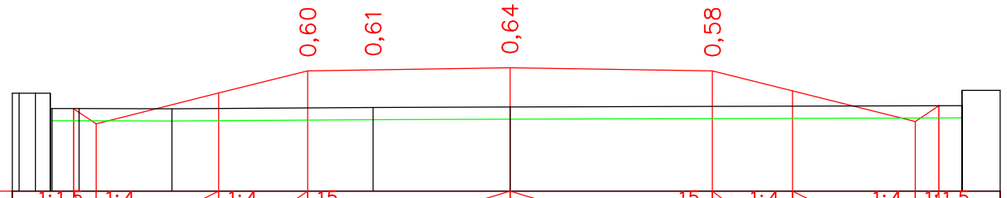

Проектные данные	Уклон, ?, длина, м										
	Отметка проектной поверхности, м	406,57	406,32	406,82	407,18	407,23	407,18	406,86	406,36	406,61	
Фактические данные	Отметка рельефа, м	406,82	406,82	406,57	406,57	406,59	406,59			406,62	
	Расстояние, м	0,3	0,0	0,4	1,5	3,3	2,2	7,4		0,0	0,6

ПК 0+20,00

Согласовано

Гр. НВК — Сыдык
Гр. ОВС — Слухаев К.

Взам. инв. N

Подл. и дата

Инв. N подл.

Изм.	Кол.уч	Лист	N°док.	Подпись	Дата
ГИП		Атамбаев И.			19.12
Проверил		Оскен Н.			19.12
Выполнил		Конысев А.			19.12
Н. контроль		Доспаева Ш.			19.12

45-2023 АД

Строительство инженерно-коммуникационный инфраструктуры индивидуальной жилищной застройки поселка Жайрем

Автомобильная дорога
II-Этап

Стадия	Лист	Листов
РП	4.31	

Поперечный профиль
ул. №6

ТОО "Корпорация Асыл-Строй"
Шымкент -2023

Формат А3

М 1:100

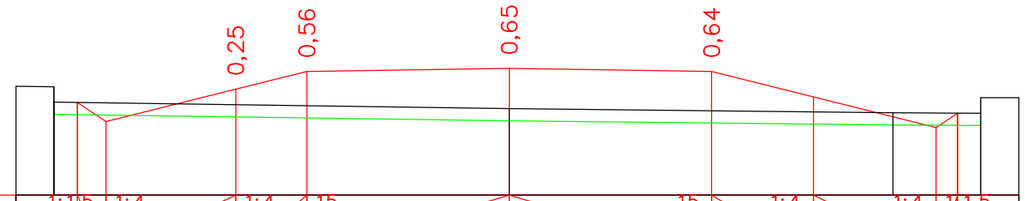

Проектные данные	Уклон, ?, длина, м	1:1,5 / 0,5	1:4	2,1	1:4 / 1,2	15	3,3 / 3,3	15 / 1,7	1:4 / 2,0	1:4 / 0,4	1:1,5
	Отметка проектной поверхности, м	406,89 / 406,58		407,10	407,39	407,44		407,39	406,98	406,48 / 406,71	
Фактические данные	Отметка рельефа, м	407,14				406,79				406,72	406,71
	Расстояние, м	0,0	7,4				6,3			1,4	0,0 / 0,6

ПК 0+40,00

М 1:100

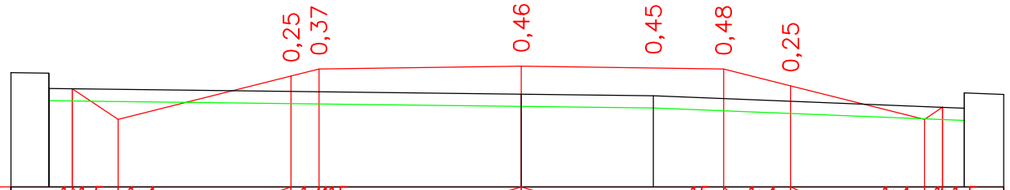

Проектные данные	Уклон, ?, длина, м	1:1,5 / 0,7	1:4	2,80,5	1:415		3,3 / 3,3	15	1:4 / 1,1	2,2	1:4 / 0,3 / 1:1,5
	Отметка проектной поверхности, м	407,24 / 406,75		407,45 / 407,57			407,62	407,57	407,29	406,75 / 406,94	
Фактические данные	Отметка рельефа, м	407,50					407,16	407,13			406,93
	Расстояние, м	0,0	7,7				2,2	5,1			0,0 / 0,6

ПК 0+60,00

Согласовано

Гр. НВК — Сыдык
Гр. ОВС — Слухаев К.

Взам. инв. N

Подл. и дата

Инв. N подл.

Изм.	Кол.уч	Лист	№док.	Подпись	Дата
ГИП		Атамбаев И.			19.12
Проверил		Оскен Н.			19.12
Выполнил		Конысев А.			19.12
Н. контроль		Доспаева Ш.			19.12

45-2023 АД

Строительство инженерно-коммуникационный инфраструктуры индивидуальной жилищной застройки поселка Жайрем

Автомобильная дорога II-Этап

Стадия	Лист	Листов
РП	4.32	

Поперечный профиль ул. №6

ТОО "Корпорация Асыл-Строй"
Шымкент -2023

Формат А3

М 1:100

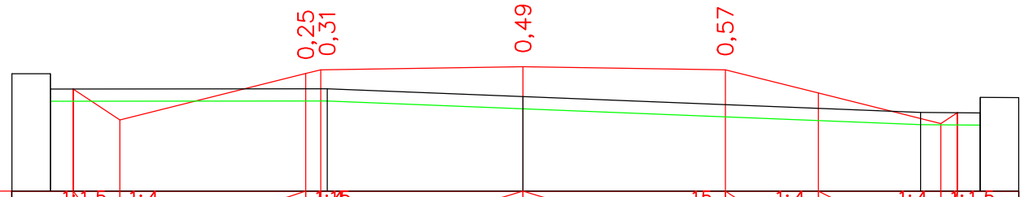

Проектные данные	Уклон, ?, длина, м	1:1,5 / 0,8	1:4	1:4 / 3,0	0,2 / 1:4	3,3	3,3 / 1:4	1,5 / 1:4	2,0 / 1:4 / 0,3 / 1:1,5
	Отметка проектной поверхности, м	407,42	406,92	407,68	407,79		407,74	407,36	406,86 / 407,04
Фактические данные	Отметка рельефа, м	407,67		407,43	407,30				407,04 / 407,04
	Расстояние, м	0,0	4,5	3,2		6,5		1,0	0,0 / 0,6

ПК 0+80,00

М 1:100

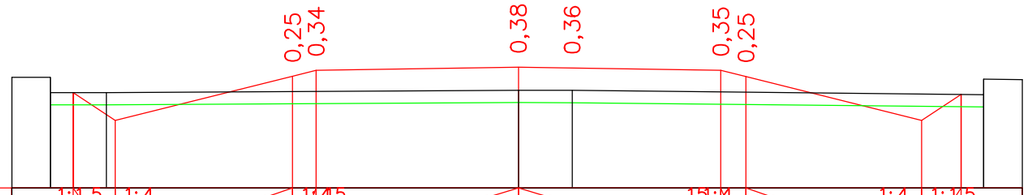

Проектные данные	Уклон, ?, длина, м	1:1,5 / 0,7	1:4	1:4 / 2,9	0,4 / 1:4	3,3	3,3 / 1:4	0,4 / 2,9 / 1:4 / 1:1,5
	Отметка проектной поверхности, м	407,54	407,09	407,81 / 407,91	407,96		407,91 / 407,81	407,09 / 407,52
Фактические данные	Отметка рельефа, м	407,80	407,54		407,58	407,58		407,51
	Расстояние, м	0,0	0,9	6,7		0,9	6,7	0,0 / 0,6

ПК 1+00,00

Согласовано

Гр. НВК — Сыдык
Гл. спец. ОВС — Слухаев К.

Взам. инв. N

Подл. и дата

Инв. N подл.

Изм.	Кол.уч	Лист	N°док.	Подпись	Дата
ГИП		Атамбаев И.			19.12
Проверил		Оскен Н.			19.12
Выполнил		Конысев А.			19.12
Н. контроль		Доспаева Ш.			19.12

45-2023 АД

Строительство инженерно-коммуникационный инфраструктуры индивидуальной жилищной застройки поселка Жайрем

Автомобильная дорога II-Этап

Стадия	Лист	Листов
РП	4.33	

Поперечный профиль ул. №6

ТОО "Корпорация Асыл-Строй"
Шымкент -2023

Формат А3

М 1:100

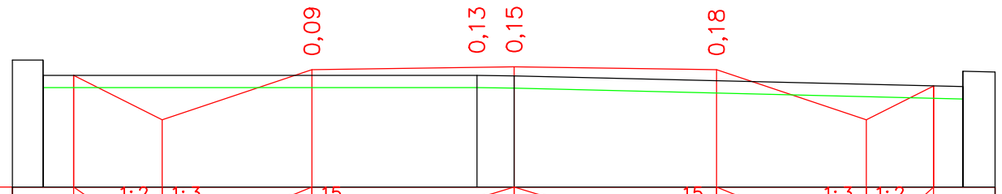

Проектные данные	Уклон, ?, длина, м		1:2	1:3		15				15		1:3	1:2					
			1,4		2,4			3,3	3,3		2,4			1,1				
	Отметка проектной поверхности, м	407,99	407,26		408,08			408,13			408,08		407,26	407,81				
Фактические данные	Отметка рельефа, м	408,24						407,99	407,98					407,80				
	Расстояние, м	0,0		7,1				0,6		7,3				0,0	0,5			

ПК 1+20,00

М 1:100

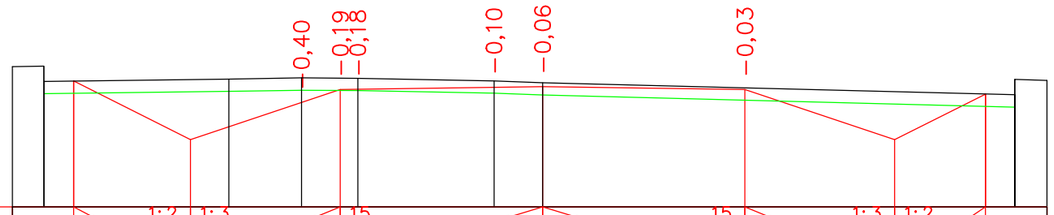

Проектные данные	Уклон, ?, длина, м		1:2	1:3		15				15		1:3	1:2					
			1,9		2,4			3,3	3,3		2,4			1,5				
	Отметка проектной поверхности, м	408,39	407,44		408,25			408,30			408,25		407,44	408,18				
Фактические данные	Отметка рельефа, м	408,63		408,42	408,44	408,43		408,39	408,36					408,16				
	Расстояние, м	0,0	3,0		1,2	0,9	2,2		0,8	7,7				0,0	0,5			

ПК 1+40,00

Согласовано

Гр. НВК — Сыдык

Гр. СВС — Слухаев К.

Взам. инв. N

Подл. и дата

Инв. N подл.

Изм.	Кол.уч	Лист	№док.	Подпись	Дата
ГИП		Атамбаев И.			19.12
Проверил		Оскен Н.			19.12
Выполнил		Конысев А.			19.12
Н. контроль		Доспаева Ш.			19.12

45-2023 АД

Строительство инженерно-коммуникационный инфраструктуры индивидуальной жилищной застройки поселка Жайрем

Автомобильная дорога II-Этап

Стадия	Лист	Листов
РП	4.34	

Поперечный профиль ул. №6

ТОО "Корпорация Асыл-Строй"

Шымкент -2023

Формат А3

М 1:100

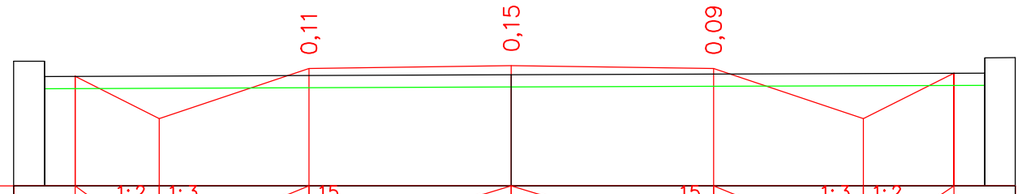

Проектные данные	Уклон, ?, длина, м		1:2 1,4	1:3	15 2,4	3,3	3,3	15 2,4	1:3 1:2 1,5
	Отметка проектной поверхности, м	408,29	407,61		408,42	408,47		408,42	407,61 408,35
Фактические данные	Отметка рельефа, м	408,54				408,32			408,35
	Расстояние, м	0,0		7,6			7,7		0,0 0,5

ПК 1+60,00

М 1:100

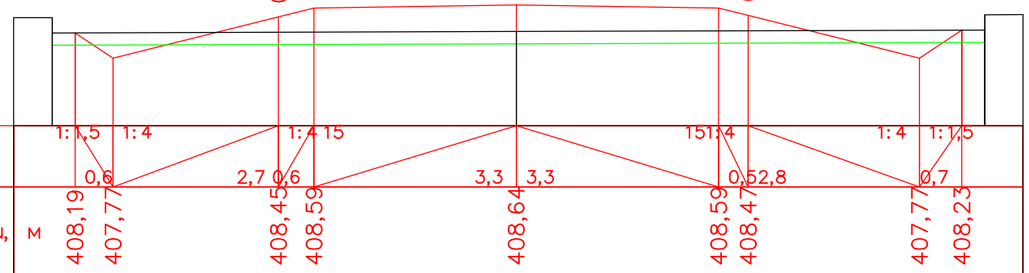

Проектные данные	Уклон, ?, длина, м		1:1,5 0,6	1:4	1:4 15 2,7 0,6	3,3	3,3	151:4 0,5 2,8	1:4 1:1,5 0,7
	Отметка проектной поверхности, м	408,19	407,77		408,45 408,59	408,64		408,59 408,47	407,77 408,23
Фактические данные	Отметка рельефа, м	408,44				408,21			408,23
	Расстояние, м	0,0		7,6			7,6		0,0 0,6

ПК 1+80,00

Согласовано

Гр. НВК — Сыдык
Гр. ОВС — Слухаев К.

Взам. инв. N

Подл. и дата

Инв. N подл.

Изм.	Кол.уч	Лист	№док.	Подпись	Дата
ГИП		Атамбаев И.			19.12
Проверил		Оскен Н.			19.12
Выполнил		Конысев А.			19.12
Н. контроль		Доспаева Ш.			19.12

45-2023 АД

Строительство инженерно-коммуникационный инфраструктуры индивидуальной жилищной застройки поселка Жайрем

Автомобильная дорога II-Этап

Стадия	Лист	Листов
РП	4.35	

Поперечный профиль ул. №6

ТОО "Корпорация Асыл-Строй"
Шымкент -2023

Формат А3

М 1:100

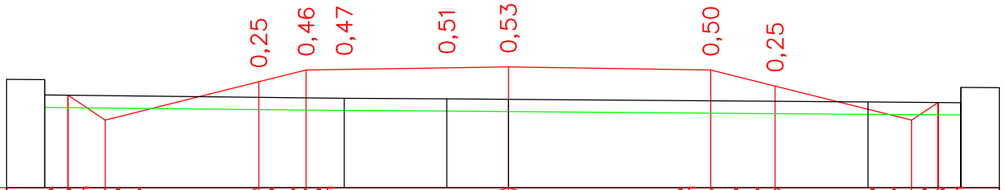

Проектные данные	Уклон, ?, длина, м	1:1,5	1:4		1:4	15					15	1:4		1:4	1:1,5			
		0,6		2,5	0,8			3,3	3,3			1,0	2,2		0,4			
	Отметка проектной поверхности, м	408,35	407,94	408,57	408,76			408,81			408,76	408,50		407,94	408,23			
Фактические данные	Отметка рельефа, м	408,60				408,30	408,29	408,28						408,24		408,23		
	Расстояние, м	0,0	4,9			1,7	1,0		5,9					1,5	0,0	0,6		

ПК 2+00,00

М 1:100

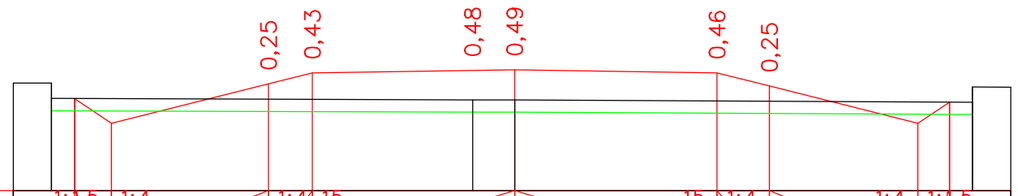

Проектные данные	Уклон, ?, длина, м	1:1,5	1:4		1:4	15					15	1:4		1:4	1:1,5			
		0,6		2,6	0,7			3,3	3,3			0,9	2,4		0,5			
	Отметка проектной поверхности, м	408,56	408,16	408,80	408,98			409,03			408,98	408,77		408,16	408,50			
Фактические данные	Отметка рельефа, м	408,81						408,54	408,54							408,50		
	Расстояние, м	0,0	6,9					0,7		7,5					0,0	0,6		

ПК 2+40

Согласовано

Гр. НВК	Сыдык	
Гр. ВС	Слухаев К.	

Взам. инв. N

Подп. и дата

Инв. N подл.

Изм.	Кол.уч	Лист	N°док.	Подпись	Дата
ГИП		Атамбаев И.			19.12
Проверил		Оскен Н.			19.12
Выполнил		Конысев А.			19.12
Н. контроль		Доспаева Ш.			19.12

45-2023 АД

Строительство инженерно-коммуникационный инфраструктуры индивидуальной жилищной застройки поселка Жайрем

Автомобильная дорога II-Этап

Стадия	Лист	Листов
РП	4.36	

Поперечный профиль ул. №6

ТОО "Корпорация Асыл-Строй"

Шымкент -2023

Формат А3

М 1:100

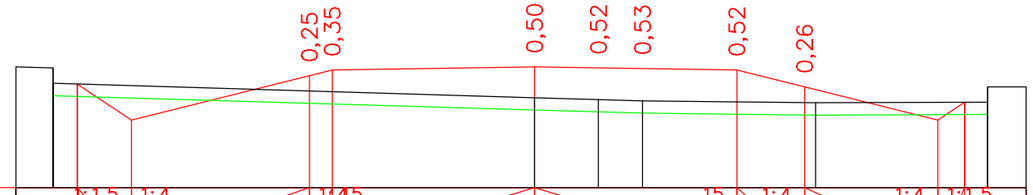

Проектные данные	Уклон, ?, длина, м		1:1,5	1:4	1:45			15	1:4		1:4	1:1,5
			0,9		2,9 0,4		3,3 3,3		1,1	2,2	0,4	
	Отметка проектной поверхности, м	404,37	403,78		404,50 404,60		404,65		404,60	404,32	403,78 404,07	
Фактические данные	Отметка рельефа, м	404,63					404,14	404,11	404,09		404,06	404,07
	Расстояние, м	0,0	7,9				1,0	0,7	2,8		2,8	0,0 0,6

ПК 0+00,00

М 1:100

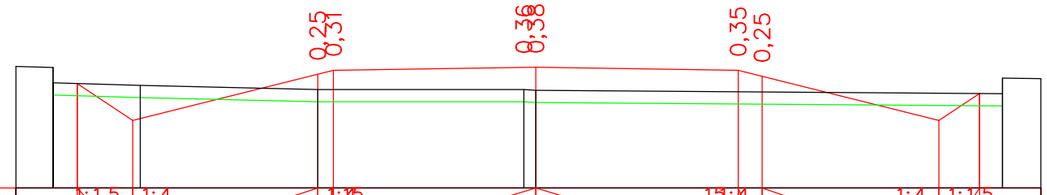

Проектные данные	Уклон, ?, длина, м		1:1,5	1:4	1:15			15 1:4			1:4	1:1,5
			0,9		3,0 0,3		3,3 3,3		0,4 2,9		0,7	
	Отметка проектной поверхности, м	404,62	404,02		404,77 404,84		404,88		404,84 404,74		404,02 404,46	
Фактические данные	Отметка рельефа, м	404,88	404,59		404,52		404,51					404,46
	Расстояние, м	0,0	1,4	2,9		3,4	0,2		7,6			0,0 0,6

ПК 0+20,00

Согласовано

Гл. спец.

Взам. инв. N

Подл. и дата

Инв. N подл.

Изм.	Кол.уч	Лист	N°док.	Подпись	Дата
ГИП		Атамбаев И.			
Проверил		Оскен Н.			
Выполнил		Конысев А.			
Н. контроль		Доспаева Ш.			

45-2023 АД

Строительство инженерно-коммуникационный инфраструктуры индивидуальной жилищной застройки поселка Жайрем

Автомобильная дорога
II-Этап

Стадия	Лист	Листов
РП	4.37	

Поперечный профиль
ул. №7

ТОО "Корпорация Асыл-Строй"
Шымкент -2023

Формат А3

М 1:100

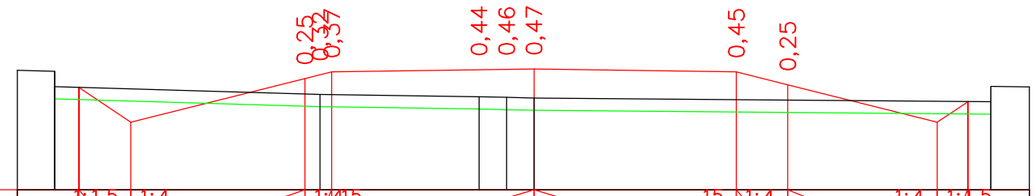

| | | |

М 1:100

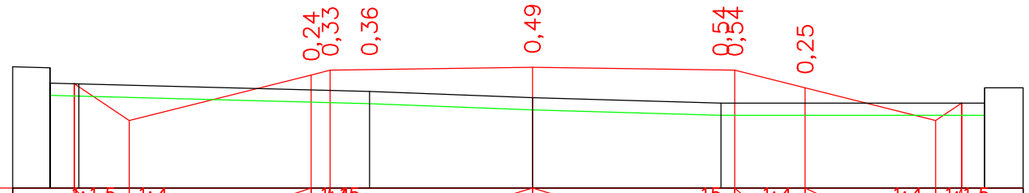

Проектные данные	Уклон, ?, длина, м							
	Отметка проектной поверхности, м	405,34	404,74	405,48 405,56	405,60	405,56	405,27	404,74 405,02
Фактические данные	Отметка рельефа, м	405,60 405,33		405,21	405,11	405,02		405,02
	Расстояние, м	0,0 0,5	4,7		2,7	3,1	4,3	0,0 0,6

ПК 0+80,00

М 1:100

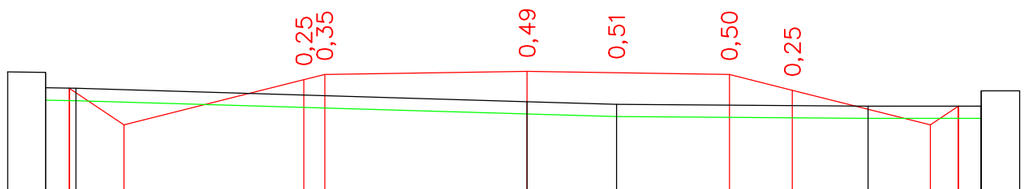

Проектные данные	Уклон, ?, длина, м							
	Отметка проектной поверхности, м	405,57	404,98	405,71 405,80	405,85	405,80	405,54	404,98 405,28
Фактические данные	Отметка рельефа, м	405,83 405,57		405,35	405,31	405,28		405,28
	Расстояние, м	0,0 0,5	7,4		1,5	4,1	1,8	0,0 0,6

ПК 1+00,00

Согласовано

Гр. НВК — Сыдык
Гр. СВС — Слухаев К.

Взам. инв. N

Подл. и дата

Инв. N подл.

Изм.	Кол.уч	Лист	№док.	Подпись	Дата
ГИП		Атамбаев И.			19.12
Проверил		Оскен Н.			19.12
Выполнил		Конысев А.			19.12
Н. контроль		Доспаева Ш.			19.12

45-2023 АД

Строительство инженерно-коммуникационный инфраструктуры индивидуальной жилищной застройки поселка Жайрем

Автомобильная дорога II-Этап

Стадия	Лист	Листов
РП	4.39	

Поперечный профиль ул. №7

ТОО "Корпорация Асыл-Строй"
Шымкент -2023

Формат А3

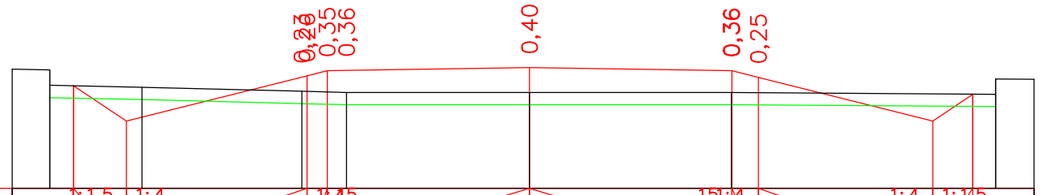

М 1:100

Проектные данные	Уклон, ?, длина, м	1:1,5	1:4	1:45		15 1:4		1:4 1:1,5	
		0,9	2,9 0,3		3,3 3,3		0,4 2,8	0,7	
	Отметка проектной поверхности, м	405,79	405,22	405,95 406,04	406,09	406,04 405,93		405,22 405,65	
Фактические данные	Отметка рельефа, м	406,05	405,77	405,70	405,68	405,68	405,68		405,65
	Расстояние, м	0,0	1,5	2,6	0,7	3,0	3,3	4,3	0,0 0,6

ПК 1+20,00

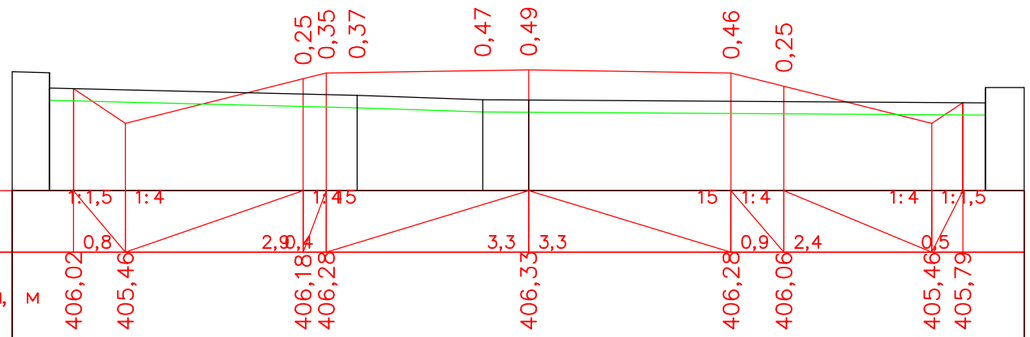

М 1:100

Проектные данные	Уклон, ?, длина, м	1:1,5	1:4	1:45		15 1:4		1:4 1:1,5	
		0,8	2,9 0,4		3,3 3,3		0,9 2,4	0,5	
	Отметка проектной поверхности, м	406,02	405,46	406,18 406,28	406,33	406,28	406,06	405,46 405,79	
Фактические данные	Отметка рельефа, м	406,28		405,91	405,84	405,83		405,79	
	Расстояние, м	0,0	5,0		2,1	0,7	7,5		0,0 0,6

ПК 1+40,00

Согласовано

Гр. НВК — Сыдык
Гр. СВС — Слухаев К.

Взам. инв. N

Подл. и дата

Инв. N подл.

Изм.	Кол.уч	Лист	№док.	Подпись	Дата
ГИП		Атамбаев И.			19.12
Проверил		Оскен Н.			19.12
Выполнил		Конысев А.			19.12
Н. контроль		Доспаева Ш.			19.12

45-2023 АД

Строительство инженерно-коммуникационный инфраструктуры индивидуальной жилищной застройки поселка Жайрем

Автомобильная дорога
II-Этап

Стадия	Лист	Листов
РП	4.40	

Поперечный профиль
ул. №7

ТОО "Корпорация Асыл-Строй"
Шымкент -2023

Формат А3

М 1:100

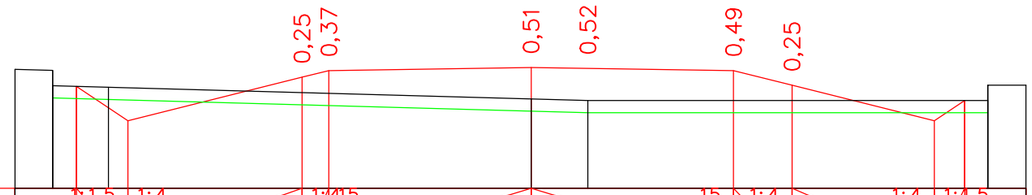

Проектные данные	Уклон, ?, длина, м		1:1,5	1:4		1:4	15			15	1:4		1:4	1:1,5			
			0,8			2,8	0,4		3,3	3,3		1,0		2,3		0,5	
	Отметка проектной поверхности, м	406,26	405,70			406,41	406,52		406,57			406,52	406,28			405,70	406,03
Фактические данные	Отметка рельефа, м	406,52	406,24						406,05	406,03							406,03
	Расстояние, м	0,0	0,9	6,9					0,9	6,5						0,0	0,6

ПК 1+60,00

М 1:100

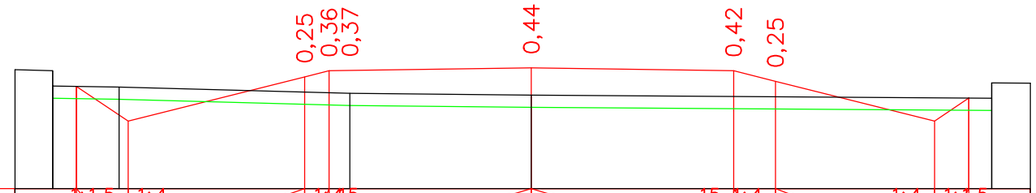

Проектные данные	Уклон, ?, длина, м		1:1,5	1:4		1:4	15			15	1:4		1:4	1:1,5			
			0,8			2,9	0,4		3,3	3,3		0,7		2,6		0,6	
	Отметка проектной поверхности, м	406,50	405,94			406,66	406,76		406,81			406,76	406,58			405,94	406,31
Фактические данные	Отметка рельефа, м	406,76	406,49			406,39			406,36								406,31
	Расстояние, м	0,0	1,1	3,8			3,0			7,5						0,0	0,6

ПК 1+80,00

Согласовано

Гр. НВК	Сыдык	
Гр. СОС	Слухаев К.	

Взам. инв. N

Подл. и дата

Инв. N подл.

Изм.	Кол.уч	Лист	№док.	Подпись	Дата
ГИП		Атамбаев И.			19.12
Проверил		Оскен Н.			19.12
Выполнил		Конысев А.			19.12
Н. контроль		Доспаева Ш.			19.12

45-2023 АД

Строительство инженерно-коммуникационный инфраструктуры индивидуальной жилищной застройки поселка Жайрем

Автомобильная дорога
II-Этап

Стадия	Лист	Листов
РП	4.41	

Поперечный профиль
ул. №7

ТОО "Корпорация Асыл-Строй"
Шымкент -2023

Формат А3

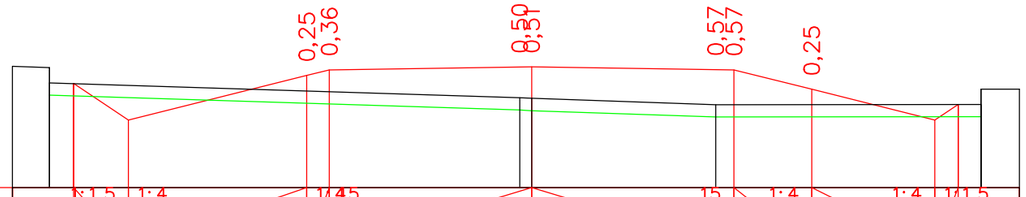

М 1:100

| | | |

М 1:100

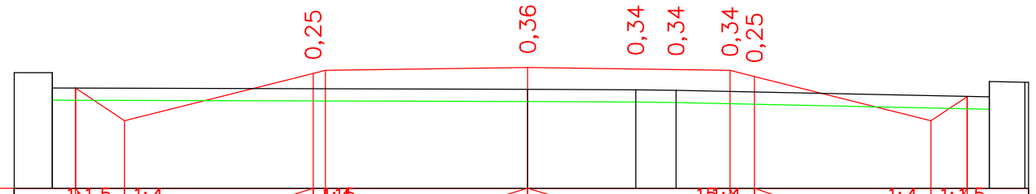

Проектные данные	Уклон, ?, длина, м	1:1,5	0,8	1:4	30,2	1:4	3,3	3,3	1:4	0,4	2,9	1:4	0,6	1:1,5
	Отметка проектной поверхности, м	409,98		409,45		410,22		410,32		410,27	410,17	409,45		409,84
Фактические данные	Отметка рельефа, м	410,23						409,96	409,95	409,94				409,83	410,07
	Расстояние, м	0,0		7,8				1,8	0,7	5,1				0,0	0,1

ПК 0+00,00

М 1:100

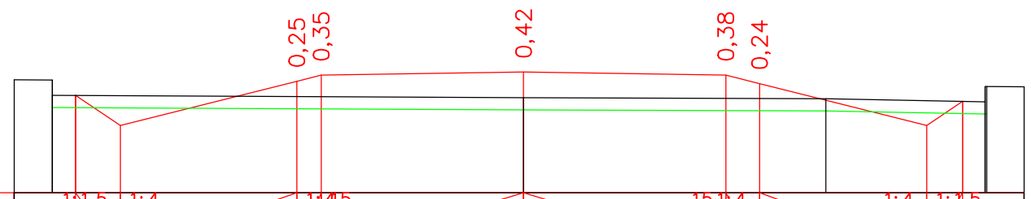

Проектные данные	Уклон, ?, длина, м	1:1,5	0,7	1:4	2,9	1:4	0,4	3,3	3,3	1:4	0,5	2,7	1:4	0,6	1:1,5
	Отметка проектной поверхности, м	410,67		410,19		410,91	411,01		411,06		411,01	410,87		410,19	410,58
Фактические данные	Отметка рельефа, м	410,93						410,64					410,62		410,57
	Расстояние, м	0,0		7,7				4,9					2,6	0,0	0,6

ПК 0+20,00

Согласовано

Гр. НВК	Сыдык	
Гр. СВС	Слухаев К.	

Взам. инв. N

Подл. и дата

Инв. N подл.

Изм.	Кол.уч	Лист	№док.	Подпись	Дата
ГИП		Атамбаев И.			19.12
Проверил		Оскен Н.			19.12
Выполнил		Конысев А.			19.12
Н. контроль		Доспаева Ш.			19.12

45-2023 АД

Строительство инженерно-коммуникационный инфраструктуры индивидуальной жилищной застройки поселка Жайрем

Автомобильная дорога II-Этап

Стадия	Лист	Листов
РП	4.43	

Поперечный профиль ул. №11

ТОО "Корпорация Асыл-Строй"

Шымкент -2023

Формат А3

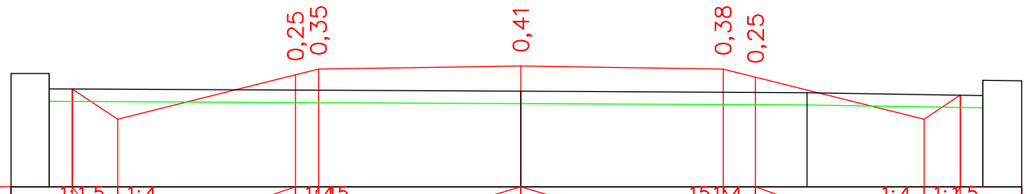

М 1:100

Проектные данные	Уклон, ?, длина, м	1:1,5	1:4	1:4	1:4,5	1:4	1:4	1:4	1:4	1:4	1:4	1:4	1:4	1:4	1:4	1:4	1:4	1:4	1:4	1:4	1:4	1:4	1:1,5
		0,7		2,9	0,4			3,3	3,3			0,5	2,8					0,6					
	Отметка проектной поверхности, м	411,42	410,93	411,65	411,75	411,79	411,75	411,61	410,93	411,32													
Фактические данные	Отметка рельефа, м	411,67				411,38			411,36			411,31											
	Расстояние, м	0,0	7,7			4,7			2,9			0,0	0,6										

ПК 0+40,00

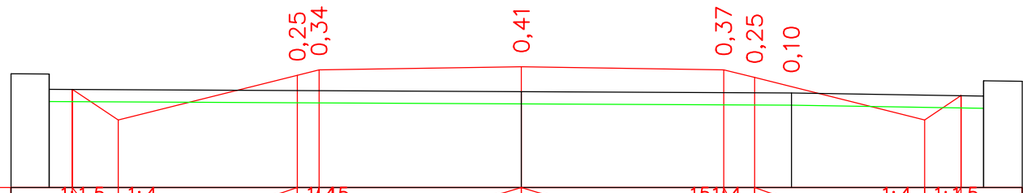

М 1:100

Проектные данные	Уклон, ?, длина, м	1:1,5	1:4	1:4	1:4,5	1:4	1:4	1:4	1:4	1:4	1:4	1:4	1:4	1:4	1:4	1:4	1:4	1:4	1:4	1:4	1:4	1:4	1:1,5
		0,7		2,9	0,4			3,3	3,3			0,5	2,8					0,6					
	Отметка проектной поверхности, м	412,16	411,67	412,40	412,49	412,54	412,49	412,36	411,67	412,06													
Фактические данные	Отметка рельефа, м	412,42				412,13			412,11			412,06											
	Расстояние, м	0,0	7,7			4,4			3,1			0,0	0,6										

ПК 0+60,00

Согласовано

Гр. НВК	Сыдык	
Гр. ОВС	Слухаев К.	

Взам. инв. N

Подл. и дата

Инв. N подл.

Изм.	Кол.уч	Лист	№док.	Подпись	Дата
ГИП		Атамбаев И.			19.12
Проверил		Оскен Н.			19.12
Выполнил		Конысев А.			19.12
Н. контроль		Доспаева Ш.			19.12

45-2023 АД

Строительство инженерно-коммуникационный инфраструктуры индивидуальной жилищной застройки поселка Жайрем

Автомобильная дорога
II-Этап

Стадия	Лист	Листов
РП	4.44	

Поперечный профиль
ул. №11

ТОО "Корпорация Асыл-Строй"
Шымкент -2023

Формат А3

М 1:100

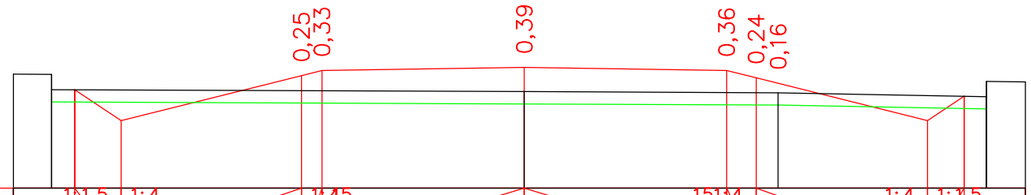

Проектные данные	Уклон, ?, длина, м						
	Отметка проектной поверхности, м	412,91	412,41	413,14 / 413,23	413,27	413,23 / 413,11	412,41 / 412,80
Фактические данные	Отметка рельефа, м	413,16		412,88		412,86	412,80
	Расстояние, м	0,0	7,7		4,1	3,4	0,0 / 0,6

ПК 0+80,00

М 1:100

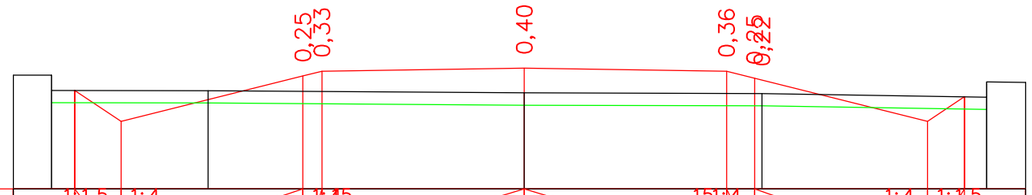

Проектные данные	Уклон, ?, длина, м						
	Отметка проектной поверхности, м	413,65	413,15	413,89 / 413,96	414,01	413,96 / 413,85	413,15 / 413,55
Фактические данные	Отметка рельефа, м	413,90	413,64		413,61	413,60	413,54
	Расстояние, м	0,0	2,6	5,2		3,9	3,7 / 0,0 / 0,6

ПК 1+00,00

Согласовано

Гр. НВК — Сыдык
Гр. ОВС — Слухаев К.

Взам. инв. N

Подп. и дата

Инв. N подл.

Изм.	Кол.уч	Лист	N°док.	Подпись	Дата
ГИП		Атамбаев И.			19.12
Проверил		Оскен Н.			19.12
Выполнил		Конысев А.			19.12
Н. контроль		Доспаева Ш.			19.12

45-2023 АД

Строительство инженерно-коммуникационный инфраструктуры индивидуальной жилищной застройки поселка Жайрем

Автомобильная дорога II-Этап

Стадия	Лист	Листов
РП	4.45	

Поперечный профиль ул. №11

ТОО "Корпорация Асыл-Строй"
Шымкент -2023

Формат А3

М 1:100

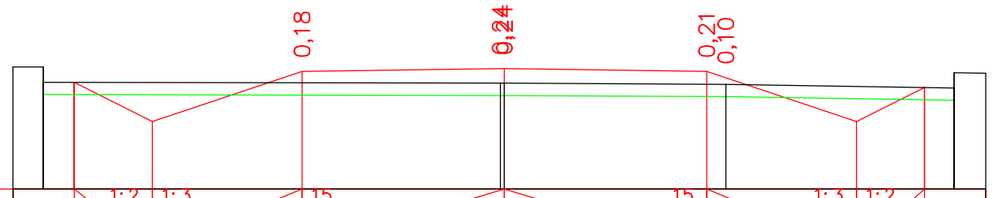

Проектные данные	Уклон, ?, длина, м		1:2 / 1,3	1:3	15 / 2,4	15 / 3,3	3,3 / 15	2,4 / 1:3	1,1 / 1:2
	Отметка проектной поверхности, м	414,38	413,74		414,55	414,60	414,55	413,74	414,29
Фактические данные	Отметка рельефа, м	414,63				414,36	414,35		414,29
	Расстояние, м	0,0	7,5		0,1	3,6		3,7	0,0 / 0,5

ПК 1+20,00

М 1:100

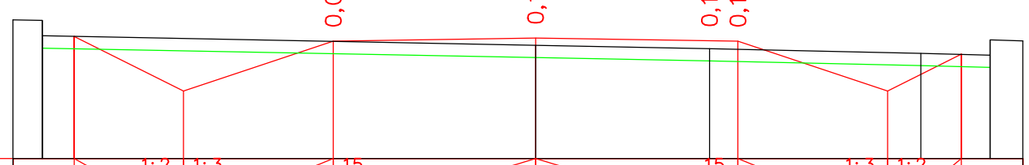

Проектные данные	Уклон, ?, длина, м		1:2 / 1,8	1:3	15 / 2,4	15 / 3,3	3,3 / 15	2,4 / 1:3	1,2 / 1:2
	Отметка проектной поверхности, м	414,96	414,06		414,88	414,93	414,88	414,06	414,67
Фактические данные	Отметка рельефа, м	415,22				414,81	414,76	414,68	414,65
	Расстояние, м	0,0	8,0			2,8	3,4	1,1	0,0 / 0,5

ПК 1+40,00

Согласовано

Гр. НВК	Сыдык	
Гр. СВС	Слухаев К.	

Взам. инв. N

Подл. и дата

Инв. N подл.

Изм.	Кол.уч	Лист	№док.	Подпись	Дата
ГИП		Атамбаев И.			19.12
Проверил		Оскен Н.			19.12
Выполнил		Конысев А.			19.12
Н. контроль		Доспаева Ш.			19.12

45-2023 АД

Строительство инженерно-коммуникационный инфраструктуры индивидуальной жилищной застройки поселка Жайрем

Автомобильная дорога II-Этап

Стадия	Лист	Листов
РП	4.46	

Поперечный профиль ул. №11

ТОО "Корпорация Асыл-Строй"
Шымкент -2023

Формат А3

М 1:100

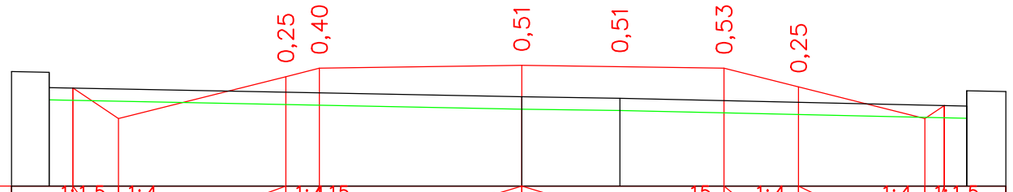

| | | |

М 1:100

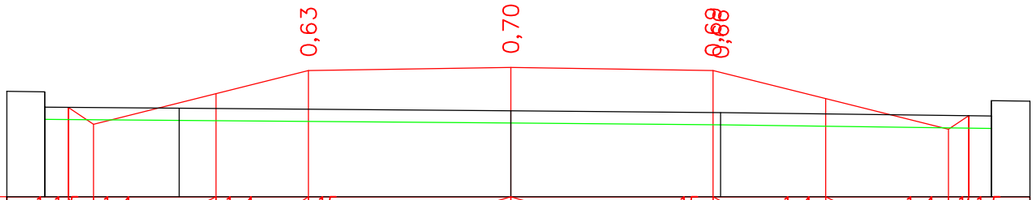

Проектные данные	Уклон, ?, длина, м	1:1,5	1:4	1:4	15	15	1:4	1:4	1:1,5	
		0,4	2,0	1,5	3,3	3,3	1,8	2,0	0,3	
	Отметка проектной поверхности, м	413,76 413,49	413,99	414,37	414,41	414,37	413,91	413,41 413,63		
Фактические данные	Отметка рельефа, м	414,02	413,75		413,71	413,68		413,62		
	Расстояние, м	0,0	2,2	5,4		3,4	4,4	0,0	0,6	

ПК 2+00,00

М 1:100

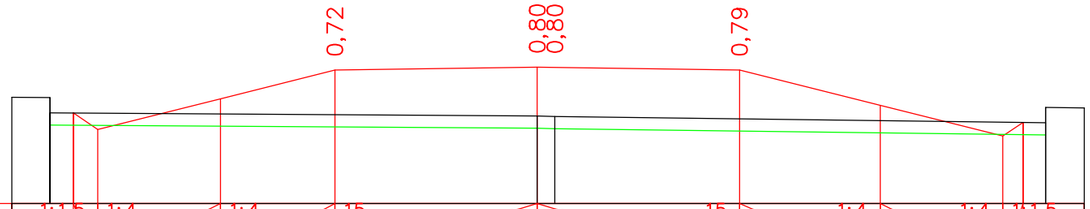

Проектные данные	Уклон, ?, длина, м	1:1,5	1:4	1:4	15	15	1:4	1:4	1:1,5	
		0,4	2,0	1,9	3,3	3,3	2,3	2,0	0,3	
	Отметка проектной поверхности, м	413,31 413,04	413,54	414,01	414,06	414,01	413,43	412,93 413,15		
Фактические данные	Отметка рельефа, м	413,56			413,26 413,25			413,15		
	Расстояние, м	0,0	7,9		0,3	8,0		0,0	0,6	

ПК 2+20,00

Согласовано

Гр. НВК	Сыдык	
Гр. СВС	Слухаев К.	

Взам. инв. N

Подл. и дата

Инв. N подл.

Изм.	Кол.уч	Лист	№док.	Подпись	Дата
ГИП		Атамбаев И.			19.12
Проверил		Оскен Н.			19.12
Выполнил		Конысев А.			19.12
Н. контроль		Доспаева Ш.			19.12

45-2023 АД

Строительство инженерно-коммуникационный инфраструктуры индивидуальной жилищной застройки поселка Жайрем

Автомобильная дорога
II-Этап

Стадия	Лист	Листов
РП	4.48	

Поперечный профиль
ул. №11

ТОО "Корпорация Асыл-Строй"
Шымкент -2023

Формат А3

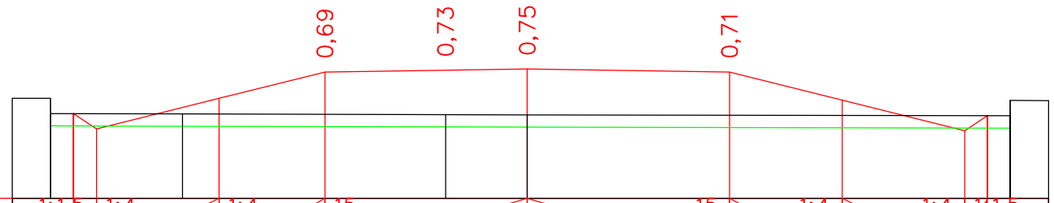

М 1:100

| | | |

М 1:100

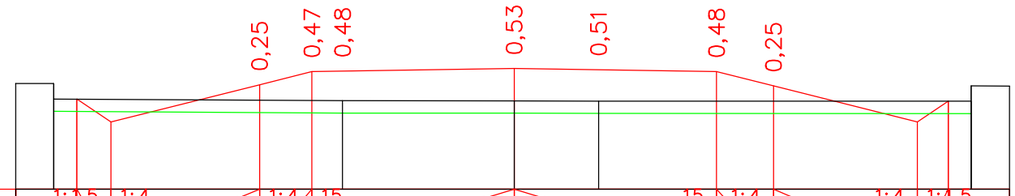

Проектные данные	Уклон, ?, длина, м	1:1,5	1:4		1:4	15					15	1:4		1:4	1:1,5		
		0,6		2,4	0,9			3,3	3,3			0,9	2,3		0,5		
	Отметка проектной поверхности, м	412,48	412,11	412,71	412,93			412,97			412,93	412,69		412,11	412,44		
Фактические данные	Отметка рельефа, м	412,73				412,45		412,45	412,44						412,44		
	Расстояние, м	0,0	4,7			2,8		1,4		6,1					0,0	0,6	

ПК 2+80,00

М 1:100

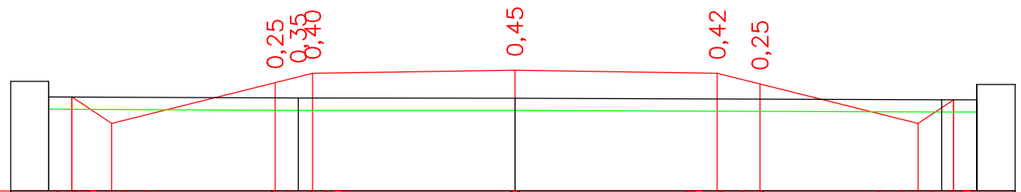

Проектные данные	Уклон, ?, длина, м	1:1,5	1:4		1:4	15					15	1:4		1:4	1:1,5		
		0,6		2,7	0,6			3,3	3,3			0,7	2,6		0,6		
	Отметка проектной поверхности, м	412,18	411,75	412,41	412,57			412,62			412,57	412,39		411,75	412,13		
Фактические данные	Отметка рельефа, м	412,43			412,16			412,16						412,13	412,13		
	Расстояние, м	0,0	4,1			3,5			7,0					0,6	0,0	0,6	

ПК 3+00,00

Согласовано

Гр. НВК	Сыдык	
Гр. СПС	Слухаев К.	

Взам. инв. N

Подл. и дата

Инв. N подл.

Изм.	Кол.уч	Лист	№док.	Подпись	Дата
ГИП		Атамбаев И.			19.12
Проверил		Оскен Н.			19.12
Выполнил		Конысев А.			19.12
Н. контроль		Доспаева Ш.			19.12

45-2023 АД

Строительство инженерно-коммуникационный инфраструктуры индивидуальной жилищной застройки поселка Жайрем

Автомобильная дорога II-Этап

Стадия	Лист	Листов
РП	4.50	

Поперечный профиль ул. №11

ТОО "Корпорация Асыл-Строй"

Шымкент -2023

Формат А3

М 1:100

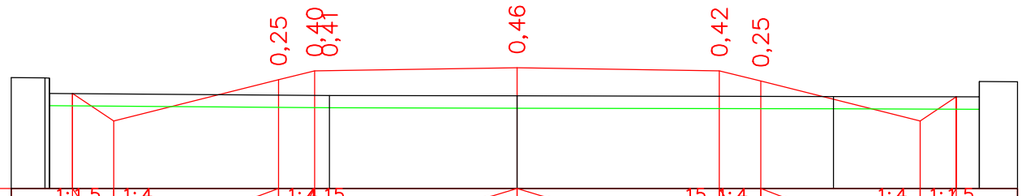

Проектные данные	Уклон, ?, длина, м	1:1,5	0,7	1:4	2,7	1:4	0,6	15	3,3	15	3,3	1:4	0,7	1:4	2,6	1:4	0,6	1:1,5
	Отметка проектной поверхности, м	411,83	411,39		412,06	412,21		412,26		412,21	412,04		411,39	411,78
Фактические данные	Отметка рельефа, м	412,09				411,80		411,80			411,78			411,78
	Расстояние, м	0,0	0,0	4,6		3,1		5,2			2,4		0,0	0,6

ПК 3+20,00

М 1:100

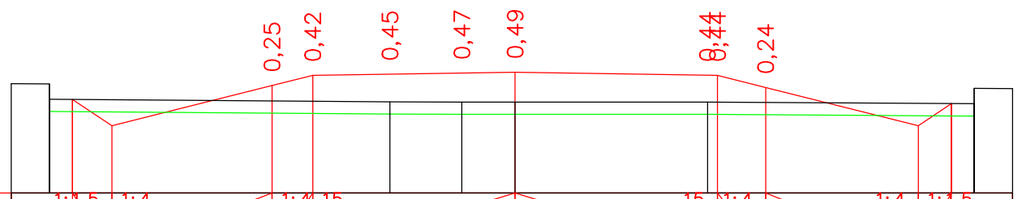

Проектные данные	Уклон, ?, длина, м	1:1,5	0,6	1:4	2,6	1:4	0,7	15	3,3	15	3,3	1:4	0,8	1:4	2,5	1:4	0,5	1:1,5
	Отметка проектной поверхности, м	411,45	411,03		411,68	411,85		411,90		411,85	411,65		411,03	411,38
Фактические данные	Отметка рельефа, м	411,71				411,41	411,41	411,41		411,41				411,38
	Расстояние, м	0,0	0,0	5,6		1,2	0,9	3,1		4,3			0,0	0,6

ПК 3+40,00

Согласовано

Гр. НВК — Сыдык
Гр. СПС — Слухаев К.

Взам. инв. N

Подл. и дата

Инв. N подл.

Изм.	Кол.уч	Лист	№док.	Подпись	Дата
ГИП		Атамбаев И.			19.12
Проверил		Оскен Н.			19.12
Выполнил		Конысев А.			19.12
Н. контроль		Доспаева Ш.			19.12

45-2023 АД

Строительство инженерно-коммуникационный инфраструктуры индивидуальной жилищной застройки поселка Жайрем

Автомобильная дорога II-Этап

Стадия	Лист	Листов
РП	4.51	

Поперечный профиль ул. №11

ТОО "Корпорация Асыл-Строй"
Шымкент -2023

Формат А3

М 1:100

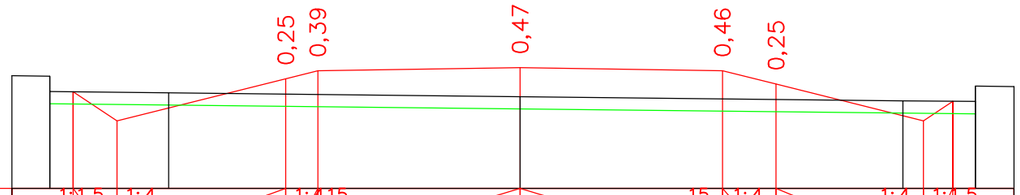

Проектные данные	Уклон, ?, длина, м		1:1,5	1:4		1:415			15	1:4		1:4	1:1,5	
			0,7		2,8	0,5		3,3	3,3	0,9	2,4	0,5		
	Отметка проектной поверхности, м		411,15	410,67		411,36	411,49	411,54		411,49	411,27	410,67	410,99	
Фактические данные	Отметка рельефа, м	411,40		411,13				411,07				411,00	410,99	
	Расстояние, м	0,0	1,9		5,7				6,2			1,2	0,0	0,6

ПК 3+60,00

М 1:100

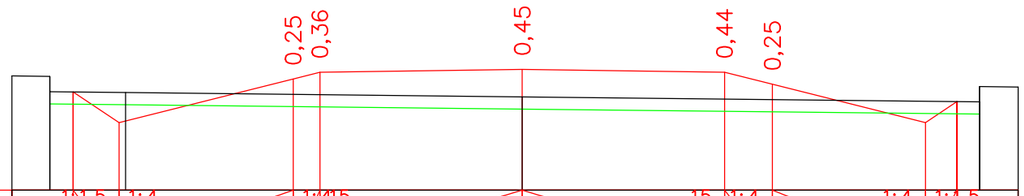

Проектные данные	Уклон, ?, длина, м		1:1,5	1:4		1:415			15	1:4		1:4	1:1,5	
			0,7		2,8	0,4		3,3	3,3	0,8	2,5	0,5		
	Отметка проектной поверхности, м		410,85	410,35		411,06	411,17	411,22		411,17	410,98	410,35	410,69	
Фактические данные	Отметка рельефа, м	411,10		410,84				410,77					410,69	
	Расстояние, м	0,0	1,2		6,5				7,5				0,0	0,6

ПК 3+80,00

Согласовано

Гр. НВК	Сыдык	
Гр. СПС	Слухаев К.	

Взам. инв. N

Подл. и дата

Инв. N подл.

Изм.	Кол.уч	Лист	№док.	Подпись	Дата
ГИП		Атамбаев И.			
Проверил		Оскен Н.			
Выполнил		Конысев А.			
Н. контроль		Доспаева Ш.			19.12
					19.12
					19.12
					19.12

45-2023 АД

Автомобильная дорога
Строительство инженерно-коммуникационный инфраструктуры индивидуальной жилищной застройки поселка Жайрем
II-этап

Стадия	Лист	Листов
РП	4.52	

Поперечный профиль
ул. №11

ТОО "Корпорация Асыл-Строй"
Шымкент -2023

Формат А3

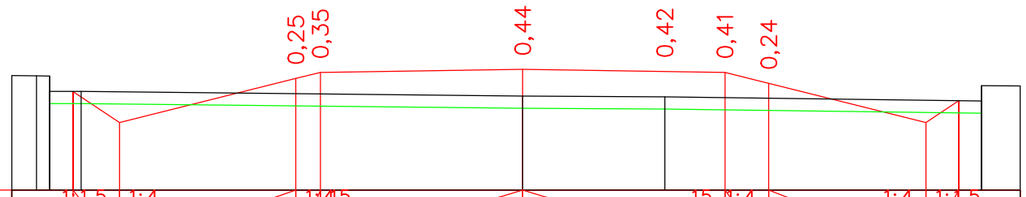

М 1:100

Проектные данные	Уклон, ?, длина, м		1:1,5	1:4			1:4	1:5					1:5	1:4			1:4	1:1,5					
			0,8			2,9	0,4				3,3	3,3		0,7	2,6			0,5					
	Отметка проектной поверхности, м	410,58	410,07			410,79	410,89				410,94			410,89	410,71			410,07	410,43				
Фактические данные	Отметка рельефа, м	410,83	410,58								410,50			410,49							410,42		
	Расстояние, м	0,3	0,5			7,2						2,3			5,2						0,0	0,6	

ПК 4+00,00

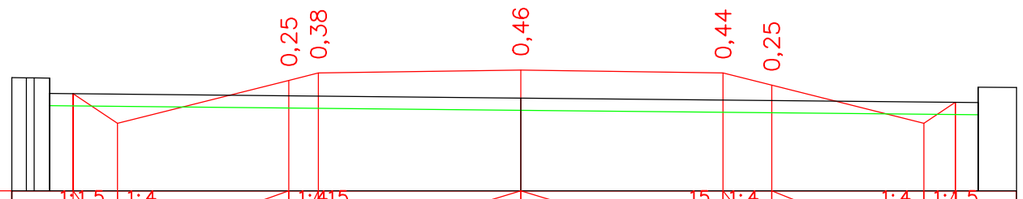

М 1:100

Проектные данные	Уклон, ?, длина, м		1:1,5	1:4			1:4	15					15	1:4			1:4	1:1,5					
			0,7			2,8	0,5				3,3	3,3		0,8	2,5			0,5					
	Отметка проектной поверхности, м	410,31	409,83			410,52	410,65				410,70			410,65	410,45			409,83	410,17				
Фактические данные	Отметка рельефа, м	410,57	410,56								410,24										410,16		
	Расстояние, м	0,1	0,9			7,7							7,5								0,0	0,6	

ПК 4+20,00

Согласовано

Гр. НВК	Сыдык	
Гр. СПС	Слухаев К.	

Взам. инв. N

Подл. и дата

Инв. N подл.

Изм.	Кол.уч	Лист	№док.	Подпись	Дата
ГИП		Атамбаев И.			
Проверил		Оскен Н.			19.12
Выполнил		Конысев А.			19.12
Н. контроль		Доспаева Ш.			19.12
					19.12

45-2023 АД

Автомобильная дорога
Строительство инженерно-коммуникационный инфраструктуры индивидуальной жилищной застройки поселка Жайрем
II-этап

Стадия	Лист	Листов
РП	4.53	

Поперечный профиль
ул. №11

ТОО "Корпорация Асыл-Строй"
Шымкент -2023

Формат А3

М 1:100

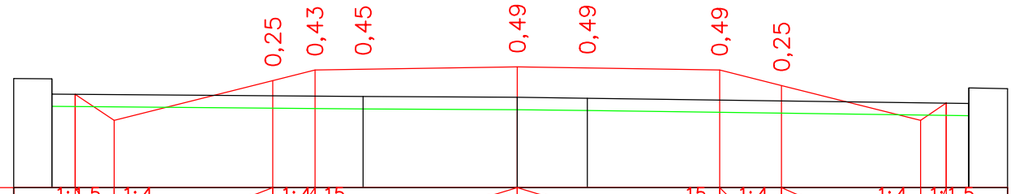

| | | |

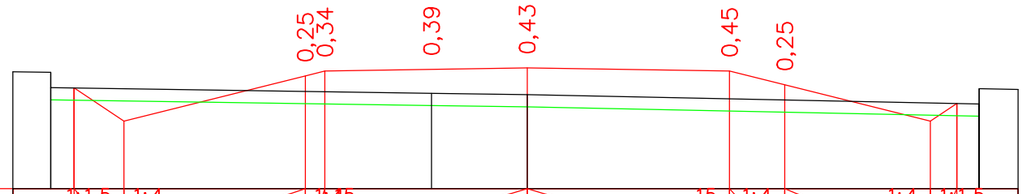

М 1:100

| | | |

М 1:100

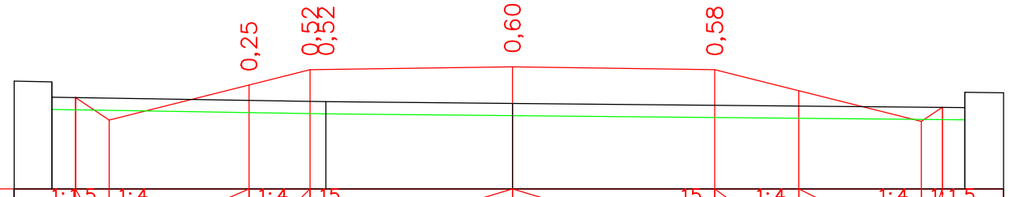

Проектные данные	Уклон, ?, длина, м	1:1,5	1:4	1:4	15	15	1:4	1:4	1:1,5			
		0,6	2,3	1,0	3,3	3,3	1,4	2,0	0,3			
	Отметка проектной поверхности, м	408,99	408,63	409,20	409,45	409,50	409,45	409,10	408,60	408,83		
Фактические данные	Отметка рельефа, м	409,25			408,93	408,90				408,83		
	Расстояние, м	0,0	4,5		3,0		7,4			0,0	0,6	

ПК 5+20,00

М 1:100

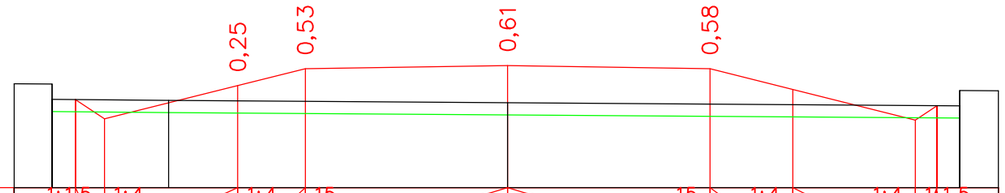

Проектные данные	Уклон, ?, длина, м	1:1,5	1:4	1:4	15	15	1:4	1:4	1:1,5			
		0,5	2,2	1,1	3,3	3,3	1,4	2,0	0,4			
	Отметка проектной поверхности, м	408,70	408,39	408,93	409,21	409,26	409,21	408,87	408,37	408,60		
Фактические данные	Отметка рельефа, м	408,95		408,69		408,65				408,60		
	Расстояние, м	0,0	1,9		5,5		7,4			0,0	0,6	

ПК 5+40,00

Согласовано

Гр. НВК	Сыдык	
Гр. СВС	Слухаев К.	

Взам. инв. N

Подл. и дата

Инв. N подл.

Изм.	Кол.уч	Лист	№док.	Подпись	Дата
ГИП		Атамбаев И.			19.12
Проверил		Оскен Н.			19.12
Выполнил		Конысев А.			19.12
Н. контроль		Доспаева Ш.			19.12

45-2023 АД

Строительство инженерно-коммуникационный инфраструктуры индивидуальной жилищной застройки поселка Жайрем

Автомобильная дорога II-Этап

Стадия	Лист	Листов
РП	4.56	

Поперечный профиль ул. №11

ТОО "Корпорация Асыл-Строй"

Шымкент -2023

Формат А3

М 1:100

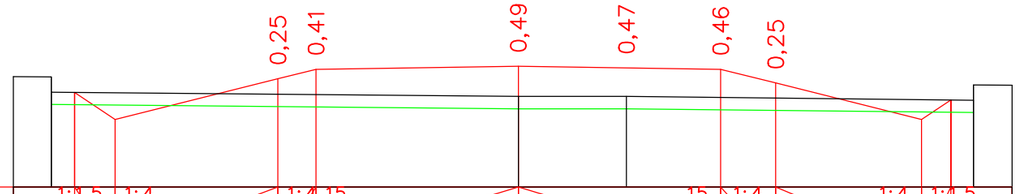

| | | |

М 1:100

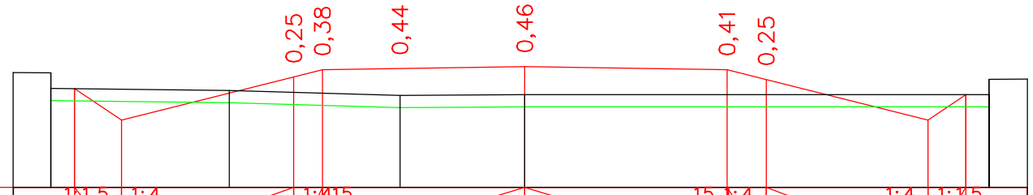

Проектные данные	Уклон, ?, длина, м	1:1,5 0,8	1:4	1:415 2,8 0,5	3,3 3,3	15 1:4 0,6 2,6	1:4 1:1,5 0,6
	Отметка проектной поверхности, м	408,08 407,57		408,27 408,39	408,44	408,39 408,23	407,57 407,98
Фактические данные	Отметка рельефа, м	408,33	408,05	407,97	407,98		407,98
	Расстояние, м	0,0	2,9	2,8	2,0	7,6	0,0 0,6

ПК 6+00,00

М 1:100

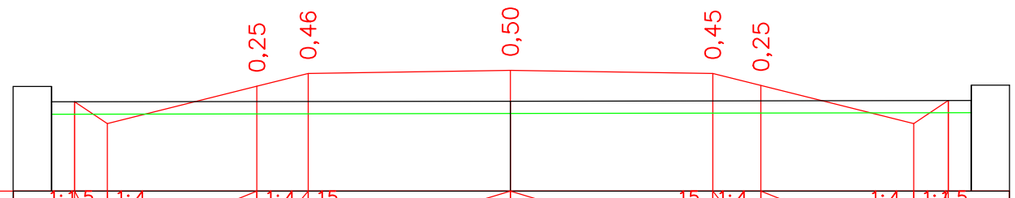

Проектные данные	Уклон, ?, длина, м	1:1,5 0,5	1:4	1:4 15 2,4 0,8	3,3 3,3	15 1:4 0,8 2,5	1:4 1:1,5 0,6
	Отметка проектной поверхности, м	407,59 407,23		407,84 408,05	408,10	408,05 407,85	407,23 407,61
Фактические данные	Отметка рельефа, м	407,84			407,60		407,61
	Расстояние, м	0,0	7,5			7,5	0,0 0,6

ПК 6+20,00

Согласовано

Гр. НВК — Сыдык

Гр. СВС — Слухаев К.

Взам. инв. N

Подл. и дата

Инв. N подл.

Изм.	Кол.уч	Лист	N°док.	Подпись	Дата
ГИП		Атамбаев И.			19.12
Проверил		Оскен Н.			19.12
Выполнил		Конысев А.			19.12
Н. контроль		Доспаева Ш.			19.12

45-2023 АД

Строительство инженерно-коммуникационный инфраструктуры индивидуальной жилищной застройки поселка Жайрем

Автомобильная дорога II-Этап

Стадия	Лист	Листов
РП	4.58	

Поперечный профиль ул. №11

ТОО "Корпорация Асыл-Строй"

Шымкент -2023

Формат А3

М 1:100

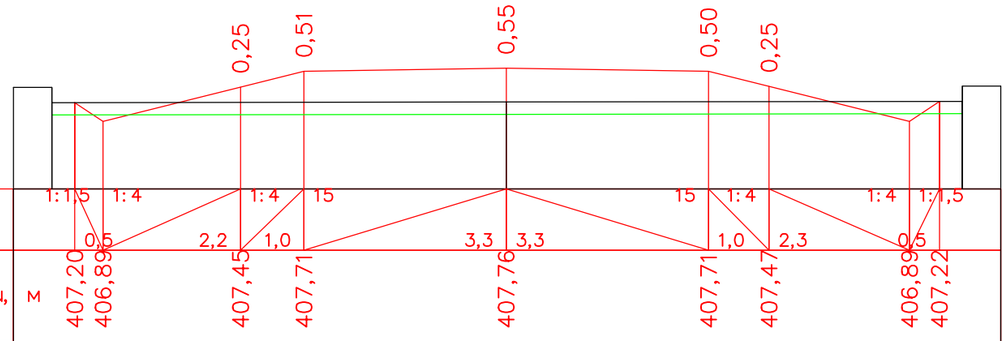

Проектные данные	Уклон, ?, длина, м	1:1,5 / 0,5	1:4 / 2,2	1:4 / 1,0	15 / 3,3
		3,3 / 1,0	15 / 2,3	1:4 / 0,5	1:4 / 1:1,5
	Отметка проектной поверхности, м	407,20	406,89	407,45	407,71
		407,76	407,71	407,47	406,89
		407,22			
Фактические данные	Отметка рельефа, м	407,45	407,21	407,22	
	Расстояние, м	0,0	7,4	7,4	0,0 / 0,6

ПК 6+40,00

М 1:100

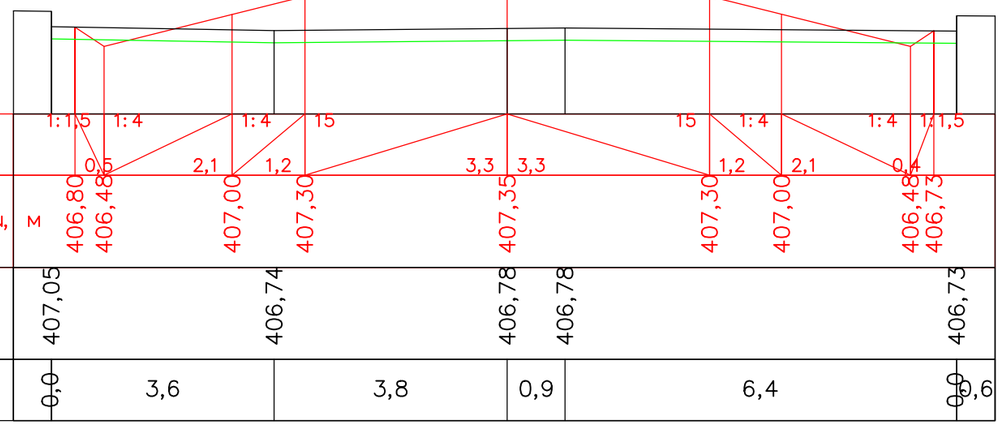

Проектные данные	Уклон, ?, длина, м	1:1,5 / 0,5	1:4 / 2,1	1:4 / 1,2	15 / 3,3
		3,3 / 1,2	15 / 2,1	1:4 / 0,4	1:4 / 1:1,5
	Отметка проектной поверхности, м	406,80	406,48	407,00	407,30
		407,35	407,30	407,00	406,48
		406,73			
Фактические данные	Отметка рельефа, м	407,05	406,74	406,78	406,78
		406,73			
	Расстояние, м	0,0	3,6	3,8	0,9 / 6,4 / 0,0 / 0,6

ПК 6+64,50

Согласовано

Гр. НВК — Сыдык
Гр. СОС — Слухаев К.

Взам. инв. N

Подп. и дата

Инв. N подл.

Изм.	Кол.уч	Лист	№док.	Подпись	Дата
ГИП		Атамбаев И.			19.12
Проверил		Оскен Н.			19.12
Выполнил		Конысев А.			19.12
Н. контроль		Доспаева Ш.			19.12

45-2023 АД

Строительство инженерно-коммуникационный инфраструктуры индивидуальной жилищной застройки поселка Жайрем

Автомобильная дорога II-Этап

Стадия	Лист	Листов
РП	4.59	

Поперечный профиль ул. №11

ТОО "Корпорация Асыл-Строй"
Шымкент -2023

Формат А3

М 1:100

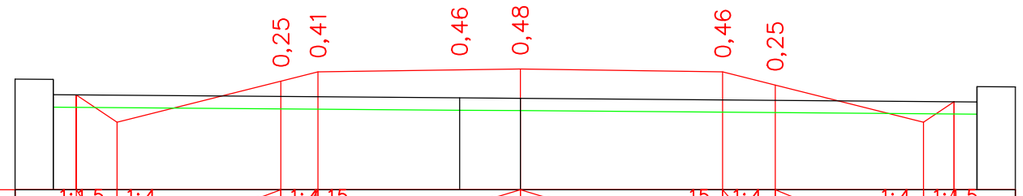

Проектные данные	Уклон, ?, длина, м	1:1,5	1:4		1:4	15			15	1:4		1:4	1:1,5	
		0,7		2,7	0,6			3,3	3,3		0,9	2,4		0,5
	Отметка проектной поверхности, м	408,37	407,92	408,59	408,74		408,79			408,74	408,53		407,92	408,26
Фактические данные	Отметка рельефа, м	408,62				408,32	408,31						408,25	
	Расстояние, м	0,0		6,6		1,0		7,4					0,0	0,6

ПК 0+00,00

М 1:100

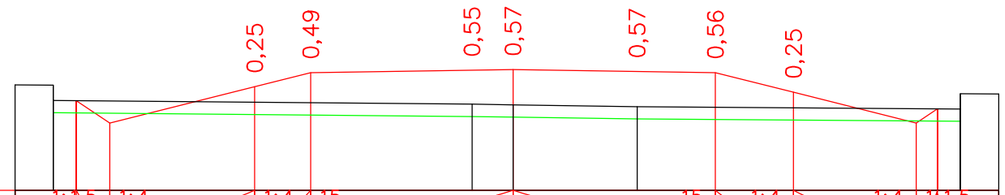

Проектные данные	Уклон, ?, длина, м	1:1,5	1:4		1:4	15			15	1:4		1:4	1:1,5	
		0,5		2,4	0,9			3,3	3,3		1,3	2,0		0,3
	Отметка проектной поверхности, м	409,13	408,76	409,36	409,58		409,63			409,58	409,26		408,76	409,00
Фактические данные	Отметка рельефа, м	409,38				409,07	409,06		409,03				408,99	
	Расстояние, м	0,0		6,8		0,7	2,0		5,3				0,0	0,6

ПК 0+20,00

Согласовано

Гр. НВК — Сыдык
Гр. ОВС — Слухаев К.

Взам. инв. N

Подл. и дата

Инв. N подл.

Изм.	Кол.уч	Лист	№док.	Подпись	Дата
ГИП		Атамбаев И.			19.12
Проверил		Оскен Н.			19.12
Выполнил		Конысев А.			19.12
Н. контроль		Доспаева Ш.			19.12

45-2023 АД

Строительство инженерно-коммуникационный инфраструктуры индивидуальной жилищной застройки поселка Жайрем

Автомобильная дорога II-Этап

Стадия	Лист	Листов
РП	4.60	

Поперечный профиль ул. №12

ТОО "Корпорация Асыл-Строй"
Шымкент -2023

Формат А3

М 1:100

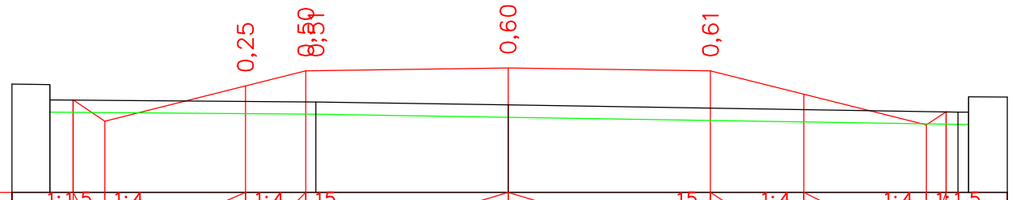

Проектные данные	Уклон, ?, длина, м	1:1,5	1:4		1:4	15		15	1:4		1:4	1:1,5
		0,5		2,3	1,0		3,3	3,3		1,5	2,0	0,3
	Отметка проектной поверхности, м	409,91	409,57	410,14	410,38		410,43		410,38	410,00	409,50	409,72
Фактические данные	Отметка рельефа, м	410,16			409,88		409,83				409,71	
	Расстояние, м	0,0	4,3		3,1		7,3				0,0	0,6

ПК 0+40,00

М 1:100

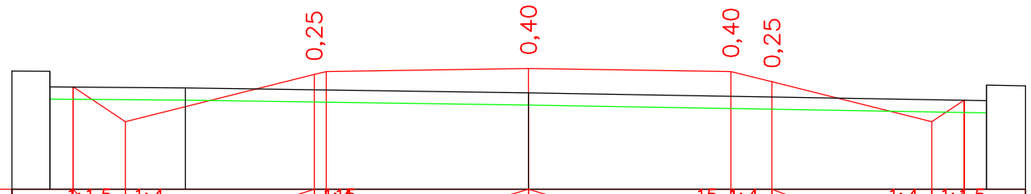

Проектные данные	Уклон, ?, длина, м	1:1,5	1:4		1:4			15	1:4		1:4	1:1,5
		0,9		3,2			3,3	3,3		0,7 2,6		0,5
	Отметка проектной поверхности, м	410,70	410,13		410,90		411,00		410,95	410,78	410,13	410,48
Фактические данные	Отметка рельефа, м	410,95		410,68			410,60				410,48	
	Расстояние, м	0,0	2,2		5,6			7,5			0,0	0,6

ПК 0+60,00

Согласовано

Гр. НВК	Сыдык	
Гр. СОС	Слухаев К.	

Взам. инв. N

Подл. и дата

Инв. N подл.

Изм.	Кол.уч	Лист	№док.	Подпись	Дата
ГИП		Атамбаев И.			19.12
Проверил		Оскен Н.			19.12
Выполнил		Конысев А.			19.12
Н. контроль		Доспаева Ш.			19.12

45-2023 АД

Строительство инженерно-коммуникационный инфраструктуры индивидуальной жилищной застройки поселка Жайрем

Автомобильная дорога II-Этап

Стадия	Лист	Листов
РП	4.61	

Поперечный профиль ул. №12

ТОО "Корпорация Асыл-Строй"

Шымкент -2023

Формат А3

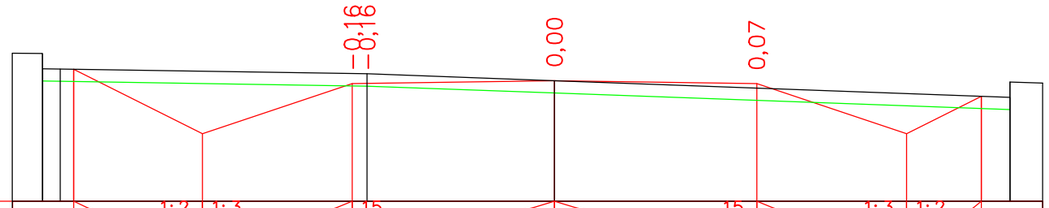

М 1:100

Проектные данные	Уклон, ?, длина, м		1:2 / 2,1	1:3 / 2,4	15 / 3,3	3,3 / 15	2,4 / 1:3	1,2 / 1:2	
	Отметка проектной поверхности, м	411,48	410,43	411,24	411,29	411,24	410,43	411,04	
Фактические данные	Отметка рельефа, м	411,74 / 411,49		411,41	411,29			411,02	
	Расстояние, м	0,0 / 0,3	5,0		3,1	7,4			0,0 / 0,5

ПК 0+80,00

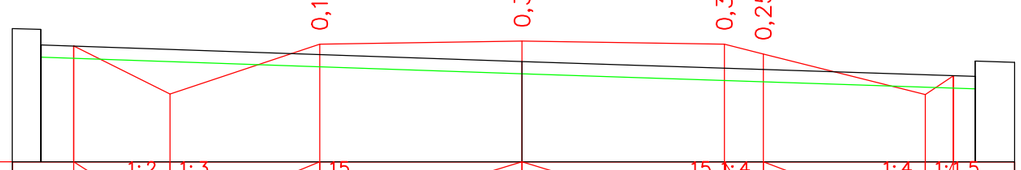

М 1:100

Проектные данные	Уклон, ?, длина, м		1:2 / 1,6	1:3 / 2,4	15 / 3,3	3,3 / 15	1:4 / 0,6	2,6 / 1:4	0,5 / 1:1,5
	Отметка проектной поверхности, м	411,28	410,49	411,30	411,35	411,30	411,14	410,48	410,79
Фактические данные	Отметка рельефа, м	411,54			411,02			410,78	
	Расстояние, м	0,0	7,9			7,4			0,0 / 0,6

ПК 1+00,00

Согласовано

Гр. НВК	Сыдык	
Гр. ОВС	Слухаев К.	

Взам. инв. N

Подл. и дата

Инв. N подл.

Изм.	Кол.уч	Лист	№док.	Подпись	Дата
ГИП		Атамбаев И.			19.12
Проверил		Оскен Н.			19.12
Выполнил		Конысев А.			19.12
Н. контроль		Доспаева Ш.			19.12

45-2023 АД

Строительство инженерно-коммуникационный инфраструктуры индивидуальной жилищной застройки поселка Жайрем

Автомобильная дорога II-Этап

Стадия	Лист	Листов
РП	4.62	

Поперечный профиль ул. №12

ТОО "Корпорация Асыл-Строй"

Шымкент -2023

Формат А3

М 1:100

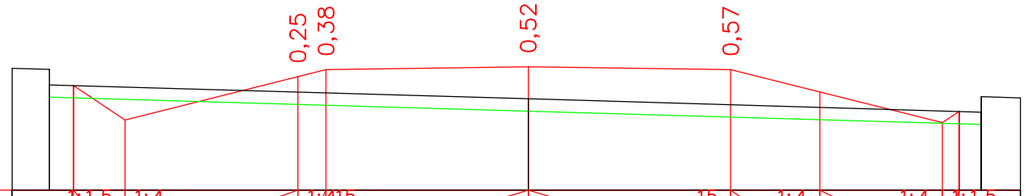

Проектные данные	Уклон, ?, длина, м									
	Отметка проектной поверхности, м	411,07	410,50	411,21	411,32	411,37	411,32	410,96	410,46	410,64
Фактические данные	Отметка рельефа, м	411,33				410,85				410,63
	Расстояние, м	0,0	7,8			7,4			0,0	0,6

ПК 1+20,00

М 1:100

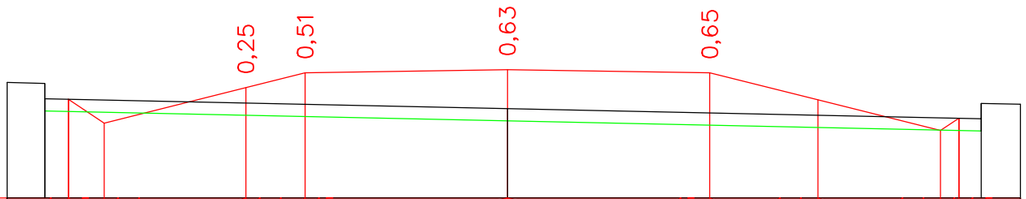

Проектные данные	Уклон, ?, длина, м									
	Отметка проектной поверхности, м	410,91	410,52	411,10	411,34	411,39	411,34	410,90	410,40	410,60
Фактические данные	Отметка рельефа, м	411,17				410,76				410,60
	Расстояние, м	0,0	7,5			7,7			0,0	0,6

ПК 1+40,00

Согласовано

Гр. НВК — Сыдык
Гр. ОВС — Слухаев К.

Взам. инв. N

Подл. и дата

Инв. N подл.

Изм.	Кол.уч	Лист	N°док.	Подпись	Дата
ГИП		Атамбаев И.			19.12
Проверил		Оскен Н.			19.12
Выполнил		Конысев А.			19.12
Н. контроль		Доспаева Ш.			19.12

45-2023 АД

Строительство инженерно-коммуникационный инфраструктуры индивидуальной жилищной застройки поселка Жайрем

Автомобильная дорога II-Этап

Стадия	Лист	Листов
РП	4.63	

Поперечный профиль ул. №12

ТОО "Корпорация Асыл-Строй"
Шымкент -2023

Формат А3

М 1:100

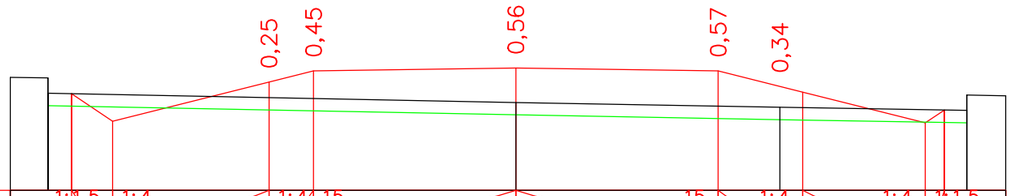

Проектные данные	Уклон, ?, длина, м	1:1,5	1:4	1:4	15	15	1:4	1:4	1:1,5			
		0,7	2,5	0,7	3,3	3,3	1,4	2,0	0,3			
	Отметка проектной поверхности, м	410,99	410,54	411,18	411,36	411,41	411,36	411,02	410,52	410,73		
Фактические данные	Отметка рельефа, м	411,25				410,85		410,77		410,72		
	Расстояние, м	0,0	7,6			4,3		3,0		0,0	0,6	

ПК 1+60,00

М 1:100

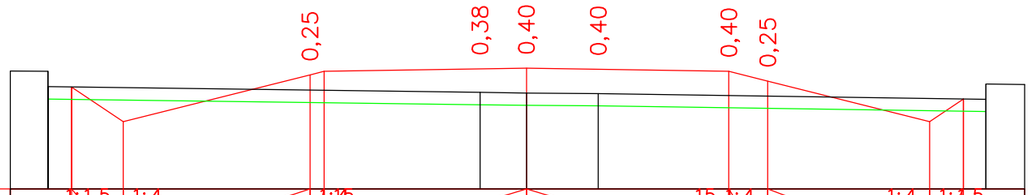

Проектные данные	Уклон, ?, длина, м	1:1,5	1:4	1:4	15	15	1:4	1:4	1:1,5			
		0,8	3,0	0,2	3,3	3,3	0,6	2,6	0,6			
	Отметка проектной поверхности, м	411,13	410,56	411,33	411,43	411,38	411,22	410,56	410,93			
Фактические данные	Отметка рельефа, м	411,38			411,04	411,03	411,02			410,93		
	Расстояние, м	0,0	7,0		0,8	1,2	6,3			0,0	0,6	

ПК 1+80,00

Согласовано

Гр. НВК	Сыдык	
Гр. СПС	Слухаев К.	

Взам. инв. N

Подл. и дата

Инв. N подл.

Изм.	Кол.уч	Лист	№док.	Подпись	Дата
ГИП		Атамбаев И.			19.12
Проверил		Оскен Н.			19.12
Выполнил		Конысев А.			19.12
Н. контроль		Доспаева Ш.			19.12

45-2023 АД

Строительство инженерно-коммуникационный инфраструктуры индивидуальной жилищной застройки поселка Жайрем

Автомобильная дорога
II-Этап

Стадия	Лист	Листов
РП	4.64	

Поперечный профиль
ул. №12

ТОО "Корпорация Асыл-Строй"
Шымкент -2023

Формат А3

М 1:100

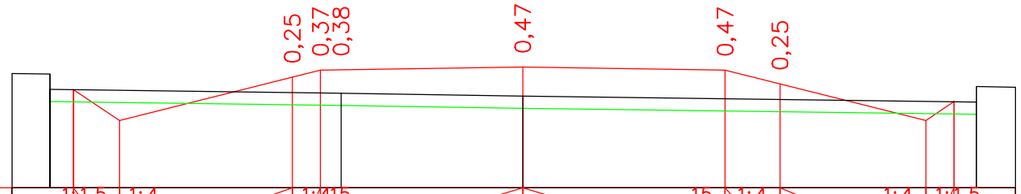

Проектные данные	Уклон, ?, длина, м	0,8	2,80	5	3,3	3,3	0,9	2,4	0,5			
	Отметка проектной поверхности, м	411,09	410,58	411,29	411,40	411,45	411,40	411,18	410,58	410,89		
Фактические данные	Отметка рельефа, м	411,34			411,03	410,98				410,88		
	Расстояние, м	0,0	4,7		3,0		7,4			0,0	0,6	

ПК 2+00,00

М 1:100

Проектные данные	Уклон, ?, длина, м	0,7	2,80	5	3,3	3,3	0,9	2,3	0,4			
	Отметка проектной поверхности, м	411,04	410,55	411,25	411,37	411,42	411,37	411,14	410,55	410,85		
Фактические данные	Отметка рельефа, м	411,30		410,99		410,94		410,89		410,84		
	Расстояние, м	0,0	4,1		3,6		4,1		3,3		0,0	0,6

ПК 2+20,00

Согласовано

Гр. НВК Сыдык
Гр. ВС Слухаев К.

Взам. инв. N

Подл. и дата

Инв. N подл.

Изм.	Кол.уч	Лист	N°док.	Подпись	Дата
ГИП		Атамбаев И.			19.12
Проверил		Оскен Н.			19.12
Выполнил		Конысев А.			19.12
Н. контроль		Доспаева Ш.			19.12

45-2023 АД

Строительство инженерно-коммуникационный инфраструктуры индивидуальной жилищной застройки поселка Жайрем

Автомобильная дорога II-Этап

Стадия	Лист	Листов
РП	4.65	

Поперечный профиль ул. №12

ТОО "Корпорация Асыл-Строй"
Шымкент -2023

Формат А3

М 1:100

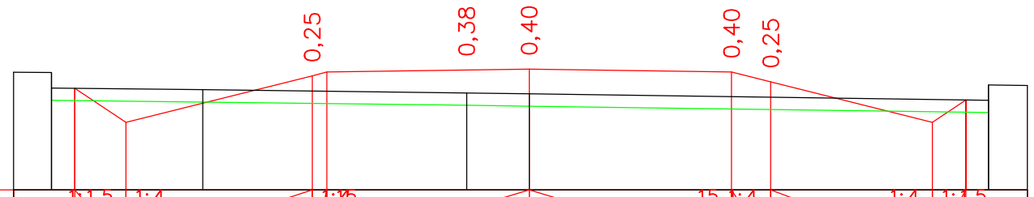

Проектные данные	Уклон, ?, длина, м	1:1,5	0,8	1:4	3,0	1:4	0,2	1:4	3,3	3,3	1:4	0,6	2,6	1:4	0,5	1:1,5
	Отметка проектной поверхности, м	411,00		410,44		411,20			411,31		411,26	411,10		410,44		410,81
Фактические данные	Отметка рельефа, м	411,25			410,98			410,92	410,91							410,80
	Расстояние, м	0,0		2,5		4,3		1,0		7,5					0,0	0,6

ПК 2+40,00

М 1:100

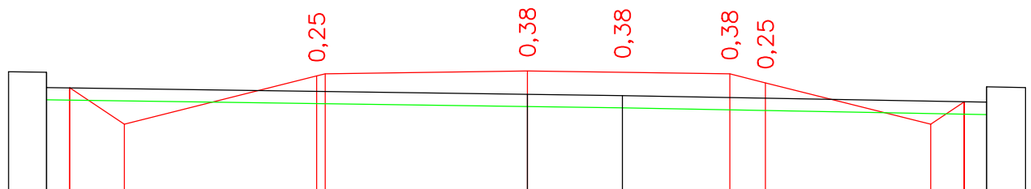

Проектные данные	Уклон, ?, длина, м	1:1,5	0,9	1:4	3,0	1:4	1,1	1:4	3,3	3,3	1:4	0,6	2,7	1:4	0,5	1:1,5
	Отметка проектной поверхности, м	410,84		410,25		411,04			411,12		411,07	410,93		410,25		410,62
Фактические данные	Отметка рельефа, м	411,10							410,74	410,72						410,61
	Расстояние, м	0,0		7,8				1,6		5,9					0,0	0,6

ПК 2+60,00

Согласовано

Гр. НВК	Сыдык	
Гр. ОВС	Слухаев К.	

Взам. инв. N

Подл. и дата

Инв. N подл.

Изм.	Кол.уч	Лист	№док.	Подпись	Дата
ГИП		Атамбаев И.			19.12
Проверил		Оскен Н.			19.12
Выполнил		Конысев А.			19.12
Н. контроль		Доспаева Ш.			19.12

45-2023 АД

Строительство инженерно-коммуникационный инфраструктуры индивидуальной жилищной застройки поселка Жайрем

Автомобильная дорога II-Этап

Стадия	Лист	Листов
РП	4.66	

Поперечный профиль ул. №12

ТОО "Корпорация Асыл-Строй"
Шымкент -2023

Формат А3

М 1:100

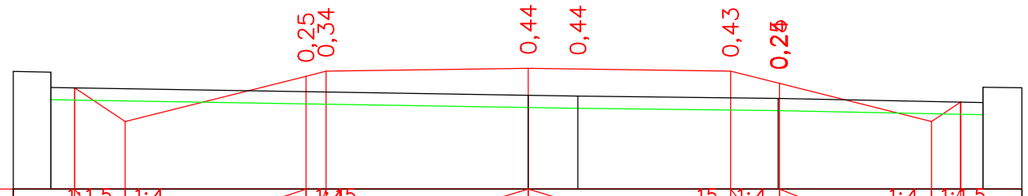

Проектные данные	Уклон, ?, длина, м						
	Отметка проектной поверхности, м	410,53	409,98	410,72 / 410,80	410,85	410,80	410,60 / 409,98 / 410,30
Фактические данные	Отметка рельефа, м	410,79		410,41	410,40	410,36	410,29
	Расстояние, м	0,0	7,8	0,8	3,3	3,3	0,0 / 0,6

ПК 2+80,00

М 1:100

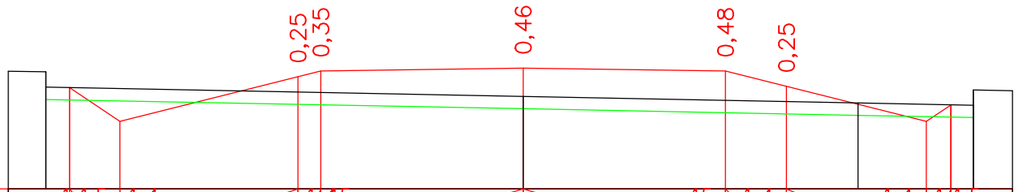

Проектные данные	Уклон, ?, длина, м						
	Отметка проектной поверхности, м	410,18	409,63	410,36 / 410,45	410,50	410,45	410,20 / 409,63 / 409,90
Фактические данные	Отметка рельефа, м	410,44		410,04		409,93	409,89
	Расстояние, м	0,0	7,8	5,5		1,9	0,0 / 0,6

ПК 3+00,00

Согласовано

Гр. НВК Сыдык
Гр. ОВС Слухаев К.

Взам. инв. N

Подл. и дата

Инв. N подл.

Изм.	Кол.уч	Лист	№док.	Подпись	Дата
ГИП		Атамбаев И.			19.12
Проверил		Оскен Н.			19.12
Выполнил		Конысев А.			19.12
Н. контроль		Доспаева Ш.			19.12

45-2023 АД

Строительство инженерно-коммуникационный инфраструктуры индивидуальной жилищной застройки поселка Жайрем

Автомобильная дорога
II-Этап

Стадия	Лист	Листов
РП	4.67	

Поперечный профиль
ул. №12

ТОО "Корпорация Асыл-Строй"
Шымкент -2023

Формат А3

М 1:100

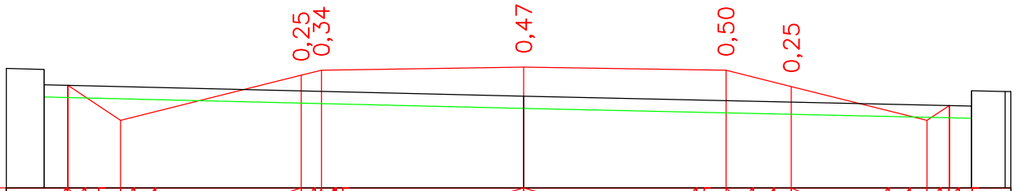

| | | |

М 1:100

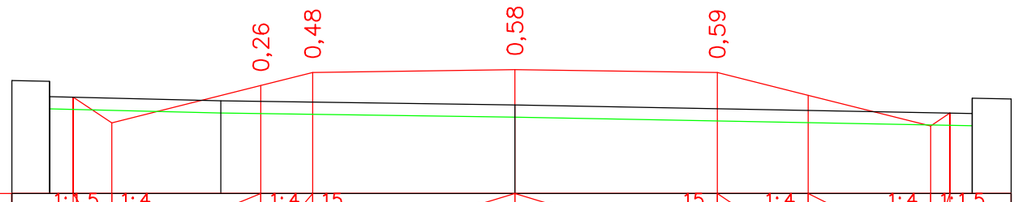

Проектные данные	Уклон, ?, длина, м	1:1,5	1:4	1:4	15	15	1:4	1:4	1:1,5	
		0,6	2,4	0,8	3,3	3,3	1,5	2,0	0,3	
	Отметка проектной поверхности, м	408,86	408,44	409,05	409,26	409,31	409,26	408,89	408,39 408,60	
Фактические данные	Отметка рельефа, м	409,12		408,80		408,73			408,59	
	Расстояние, м	0,0	2,8		4,8		7,5		0,0	0,6

ПК 3+60,00

М 1:100

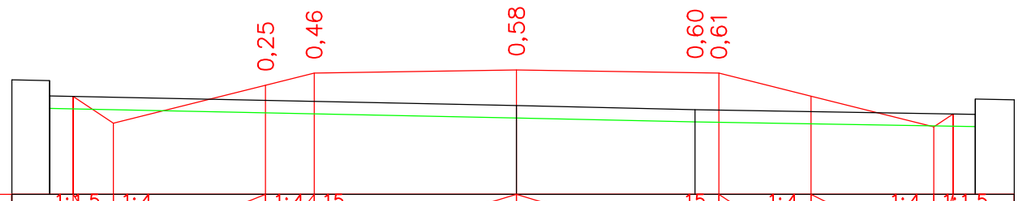

Проектные данные	Уклон, ?, длина, м	1:1,5	1:4	1:4	15	15	1:4	1:4	1:1,5	
		0,7	2,5	0,8	3,3	3,3	1,5	2,0	0,3	
	Отметка проектной поверхности, м	408,55	408,11	408,73	408,93	408,98	408,93	408,55	408,05 408,26	
Фактические данные	Отметка рельефа, м	408,80				408,40	408,33		408,25	
	Расстояние, м	0,0	7,6			2,9	4,6		0,0	0,6

ПК 3+80,00

Согласовано

Гр. НВК — Сыдык
Гр. ОВС — Слухаев К.

Взам. инв. N

Подп. и дата

Инв. N подл.

Изм.	Кол.уч	Лист	№док.	Подпись	Дата
ГИП		Атамбаев И.			19.12
Проверил		Оскен Н.			19.12
Выполнил		Конысев А.			19.12
Н. контроль		Доспаева Ш.			19.12

45-2023 АД

Строительство инженерно-коммуникационный инфраструктуры индивидуальной жилищной застройки поселка Жайрем

Автомобильная дорога II-Этап

Стадия	Лист	Листов
РП	4.69	

Поперечный профиль ул. №12

ТОО "Корпорация Асыл-Строй"
Шымкент -2023

Формат А3

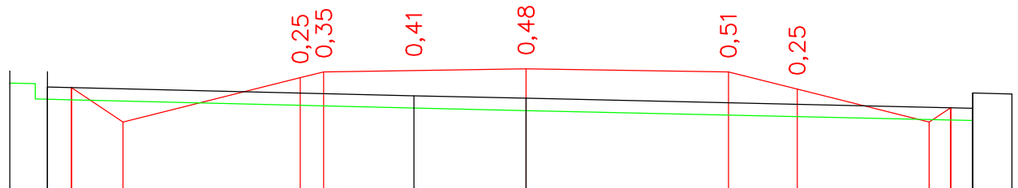

М 1:100

| | | |

М 1:100

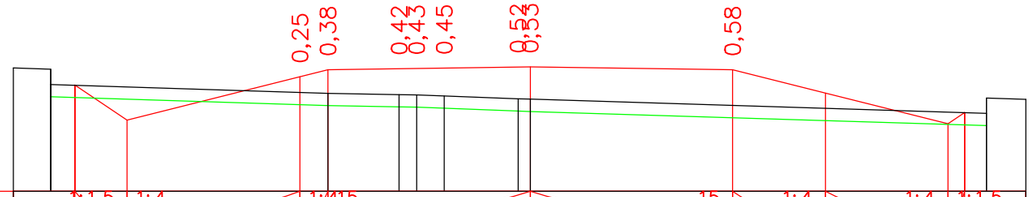

Проектные данные	Уклон, ?, длина, м		1:1,5	0,9	1:4		1:4	2,8	15	0,5		3,3	3,3	15	1,5	1:4	2,0	1:4	0,3	1:1,5
	Отметка проектной поверхности, м	408,06		407,49		408,20	408,31				408,36			408,31		407,93		407,43	407,61	
Фактические данные	Отметка рельефа, м	408,33				407,93		407,91	407,91	407,89	407,83								407,60	
	Расстояние, м	0,0		4,5		1,2		0,3	0,4	1,2	0,2			7,4				0,0	0,6	

ПК 4+40,00

М 1:100

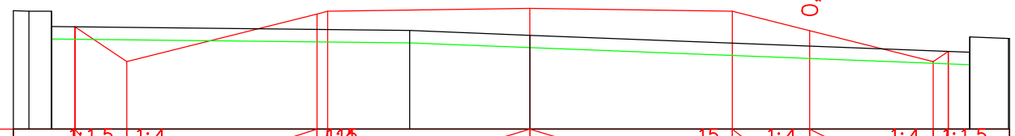

Проектные данные	Уклон, ?, длина, м		1:1,5	0,8	1:4		1:4	3,0	1,2	15		3,3	3,3	15	1,3	1:4	2,0	1:4	0,2	1:1,5
	Отметка проектной поверхности, м	407,88		407,31		408,09					408,18			408,13		407,82		407,31		
Фактические данные	Отметка рельефа, м	408,14	408,13						407,82		407,74							407,46	407,69	
	Расстояние, м	0,0	0,0		5,8				2,0			7,2						0,0	0,6	0,0

ПК 4+60,00

Согласовано

Гр. НВК	Сыдык	
Гр. СОС	Слухаев К.	

Взам. инв. N

Подл. и дата

Инв. N подл.

Изм.	Кол.уч	Лист	№док.	Подпись	Дата
ГИП		Атамбаев И.			19.12
Проверил		Оскен Н.			19.12
Выполнил		Конысев А.			19.12
Н. контроль		Доспаева Ш.			19.12

45-2023 АД

Строительство инженерно-коммуникационный инфраструктуры индивидуальной жилищной застройки поселка Жайрем

Автомобильная дорога II-Этап

Стадия	Лист	Листов
РП	4.71	

Поперечный профиль ул. №12

ТОО "Корпорация Асыл-Строй"

Шымкент -2023

Формат А3

М 1:100

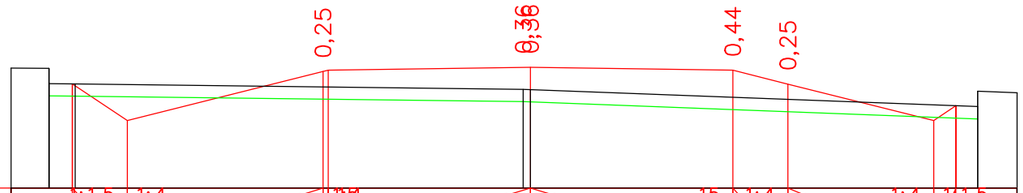

Проектные данные	Уклон, ?, длина, м	1:1,5	0,9	1:4	1:4	3,3	3,3	1:4	0,9	2,4	1:4	0,4	1:1,5	
	Отметка проектной поверхности, м	407,73	407,13	407,93	408,00	407,95	407,73	407,13	407,37					
Фактические данные	Отметка рельефа, м	407,99	407,73	407,64	407,36									
	Расстояние, м	0,0	0,4	7,3	0,1	7,3	0,0	0,6						

ПК 4+80,00

М 1:100

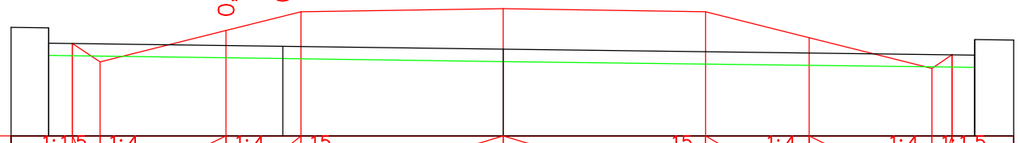

Проектные данные	Уклон, ?, длина, м	1:1,5	0,5	1:4	2,1	1:4	1,2	15	3,3	3,3	15	1,7	1:4	2,0	1:4	0,3	1:1,5	
	Отметка проектной поверхности, м	407,26	406,95	407,47	407,77	407,82	407,77	407,35	406,85	407,07								
Фактические данные	Отметка рельефа, м	407,51	407,21	407,16	407,07													
	Расстояние, м	0,0	3,8	3,6	7,7	0,0	0,6											

ПК 5+00,00

Согласовано

Гр. НВК Сыдык
Гр. СВС Слухаев К.

Взам. инв. N

Подл. и дата

Инв. N подл.

Изм.	Кол.уч	Лист	№док.	Подпись	Дата
ГИП		Атамбаев И.			19.12
Проверил		Оскен Н.			19.12
Выполнил		Конысев А.			19.12
Н. контроль		Доспаева Ш.			19.12

45-2023 АД

Строительство инженерно-коммуникационный инфраструктуры индивидуальной жилищной застройки поселка Жайрем

Автомобильная дорога
II-Этап

Стадия	Лист	Листов
РП	4.72	

Поперечный профиль
ул. №12

ТОО "Корпорация Асыл-Строй"
Шымкент -2023

Формат А3

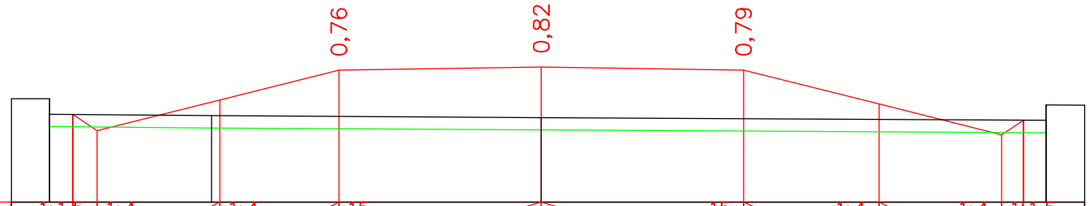

М 1:100

Проектные данные	Уклон, ?, длина, м	1:1,5 / 0,4	1:4 / 2,0	1:4 / 1,9	15 / 3,3	3,3 / 15	2,2 / 1:4	2,0 / 1:4	0,4 / 1:1,5
	Отметка проектной поверхности, м	406,87 / 406,61	407,11	407,59	407,64	407,59	407,04	406,54 / 406,78	
Фактические данные	Отметка рельефа, м	407,13	406,85		406,82			406,77	
	Расстояние, м	0,0	2,6	5,4		8,2		0,0	0,6

ПК 5+20,00

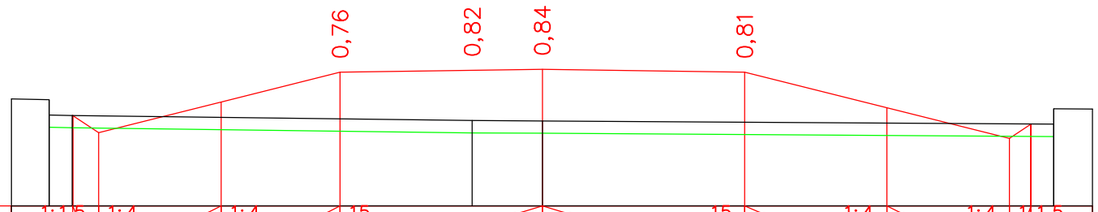

М 1:100

Проектные данные	Уклон, ?, длина, м	1:1,5 / 0,4	1:4 / 2,0	1:4 / 1,9	15 / 3,3	3,3 / 15	2,3 / 1:4	2,0 / 1:4	0,4 / 1:1,5
	Отметка проектной поверхности, м	406,71 / 406,43	406,93	407,41	407,46	407,41	406,83	406,33 / 406,57	
Фактические данные	Отметка рельефа, м	406,97 / 406,71			406,63	406,62		406,57	
	Расстояние, м	0,0 / 3,4	6,5		1,1	8,3		0,0	0,6

ПК 5+40,00

Согласовано

Гр. НВК — Сыдык
Гр. ОВС — Слухаев К.

Взам. инв. N

Подл. и дата

Инв. N подл.

Изм.	Кол.уч	Лист	№док.	Подпись	Дата
ГИП		Атамбаев И.			19.12
Проверил		Оскен Н.			19.12
Выполнил		Конысев А.			19.12
Н. контроль		Доспаева Ш.			19.12

45-2023 АД

Строительство инженерно-коммуникационный инфраструктуры индивидуальной жилищной застройки поселка Жайрем

Автомобильная дорога II-Этап

Стадия	Лист	Листов
РП	4.73	

Поперечный профиль ул. №12

ТОО "Корпорация Асыл-Строй"
Шымкент -2023

Формат А3

М 1:100

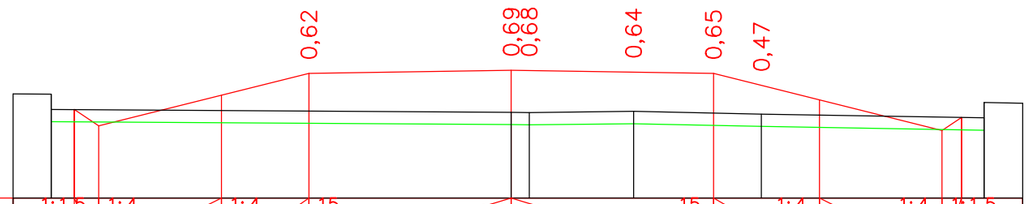

Проектные данные	Уклон, ?, длина, м	1:1,5	1:4	1:4	15		15	1:4	1:4	1:1,5		
		0,4	2,0	1,4		3,3	3,3	1,7	2,0	0,3		
	Отметка проектной поверхности, м	406,64 406,37	406,87	407,23		407,28		407,23	406,80	406,30 406,51		
Фактические данные	Отметка рельефа, м	406,89				406,59 406,59	406,61	406,56		406,50		
	Расстояние, м	0,0	7,5			0,3	1,7	2,1	3,6	0,0	0,6	

ПК 5+60,00

М 1:100

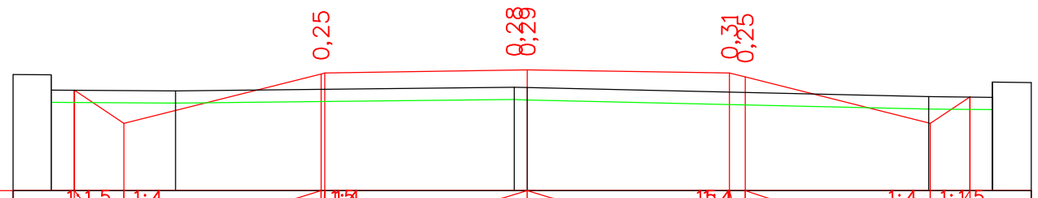

Проектные данные	Уклон, ?, длина, м	1:1,5	1:4	1:4	1:4		1:4	1:4	1:1,5			
		0,8	3,2		3,3	3,3	3,0	0,6				
	Отметка проектной поверхности, м	406,67	406,13	406,93	407,00		406,95 406,88	406,13	406,56			
Фактические данные	Отметка рельефа, м	406,92	406,66		406,71			406,56	406,55			
	Расстояние, м	0,0	2,0	5,5	0,2	6,6		1,0	0,0	0,6		

ПК 5+80,00

Согласовано

Гр. НВК Сыдык
Гр. СПС Слухаев К.

Взам. инв. N

Подл. и дата

Инв. N подл.

Изм.	Кол.уч	Лист	№док.	Подпись	Дата
ГИП		Атамбаев И.			19.12
Проверил		Оскен Н.			19.12
Выполнил		Конысев А.			19.12
Н. контроль		Доспаева Ш.			19.12

45-2023 АД

Строительство инженерно-коммуникационный инфраструктуры индивидуальной жилищной застройки поселка Жайрем

Автомобильная дорога II-Этап

Стадия	Лист	Листов
РП	4.74	

Поперечный профиль ул. №12

ТОО "Корпорация Асыл-Строй"
Шымкент -2023

Формат А3

М 1:100

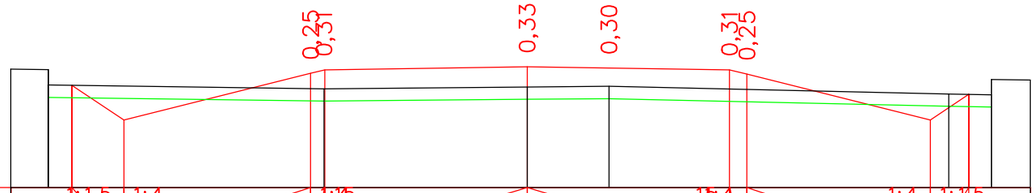

Проектные данные	Уклон, ?, длина, м		0,8	3,0	3,3	3,3	3,0	0,6				
	Отметка проектной поверхности, м	406,28	405,71	406,47	406,58	406,53	406,46	405,71	406,13			
Фактические данные	Отметка рельефа, м	406,53		406,22	406,25	406,26		406,13	406,12			
	Расстояние, м	0,0	4,5		3,3	1,3	5,5		0,7	0,0	0,6	

ПК 6+00,00

М 1:100

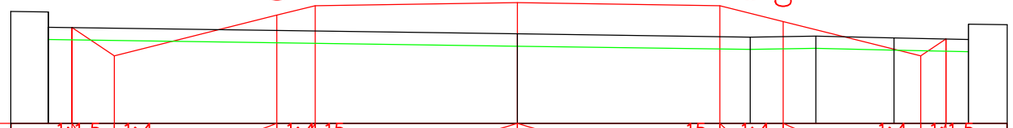

Проектные данные	Уклон, ?, длина, м		0,7	2,7	0,6	3,3	3,3	1,0	2,2	0,4		
	Отметка проектной поверхности, м	405,66	405,20	405,86	406,02	406,07	406,02	405,76	405,20	405,47		
Фактические данные	Отметка рельефа, м	405,91				405,56		405,50	405,52	405,49	405,47	
	Расстояние, м	0,0	7,6			3,8		1,1	1,3	1,2	0,0	0,6

ПК 6+20,00

Согласовано

Гр. НВК	Сыдык	
Гр. СВС	Слухаев К.	

Взам. инв. N

Подл. и дата

Инв. N подл.

Изм.	Кол.уч	Лист	№док.	Подпись	Дата
ГИП		Атамбаев И.			19.12
Проверил		Оскен Н.			19.12
Выполнил		Конысев А.			19.12
Н. контроль		Доспаева Ш.			19.12

45-2023 АД

Строительство инженерно-коммуникационный инфраструктуры индивидуальной жилищной застройки поселка Жайрем

Автомобильная дорога
II-Этап

Стадия	Лист	Листов
РП	4.75	

Поперечный профиль
ул. №12

ТОО "Корпорация Асыл-Строй"
Шымкент -2023

Формат А3

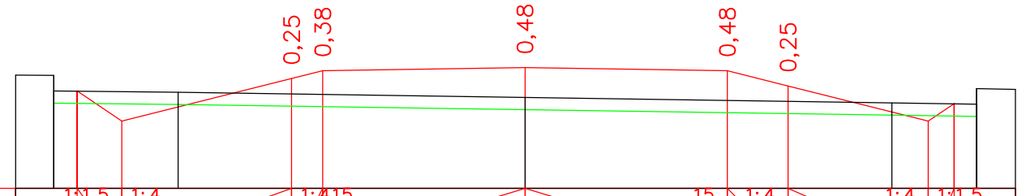

М 1:100

Проектные данные	Уклон, ?, длина, м	1:1,5 / 0,7	1:4	1:4 / 2,8	15 / 0,5	3,3 / 3,3	15 / 1,0	1:4 / 2,3	1:4 / 0,4	1:1,5
	Отметка проектной поверхности, м	405,17	404,68	405,37	405,50	405,55	405,50	405,25	404,68	404,96
Фактические данные	Отметка рельефа, м	405,42		405,15		405,07			404,98	404,96
	Расстояние, м	0,0	2,0	5,7		6,0			1,4	0,0 / 0,6

ПК 6+40,00

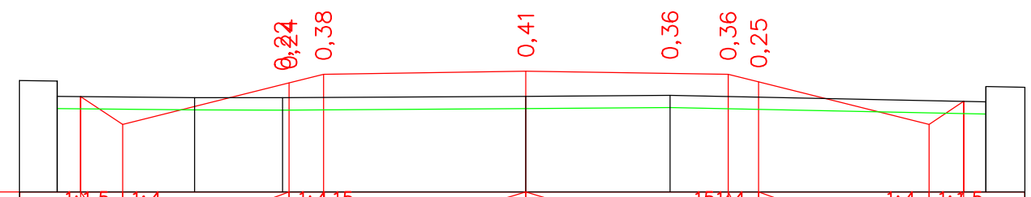

М 1:100

Проектные данные	Уклон, ?, длина, м	1:1,5 / 0,7	1:4	1:4 / 2,7	15 / 0,6	3,3 / 3,3	15 / 0,5	1:4 / 2,8	1:4 / 0,6	1:1,5
	Отметка проектной поверхности, м	404,50	404,05	404,72	404,86	404,91	404,86	404,74	404,05	404,42
Фактические данные	Отметка рельефа, м	404,75		404,48	404,48	404,50	404,52			404,41
	Расстояние, м	0,0	2,2	1,4	4,0		2,4		5,2	0,0 / 0,6

ПК 6+64,50

Согласовано

Гр. НВК — Сыдык
Гр. ОВС — Слухаев К.

Взам. инв. N

Подл. и дата

Инв. N подл.

Изм.	Кол.уч	Лист	№док.	Подпись	Дата
ГИП		Атамбаев И.			19.12
Проверил		Оскен Н.			19.12
Выполнил		Конысев А.			19.12
Н. контроль		Доспаева Ш.			19.12

45-2023 АД

Строительство инженерно-коммуникационный инфраструктуры индивидуальной жилищной застройки поселка Жайрем

Автомобильная дорога
II-Этап

Стадия	Лист	Листов
РП	4.76	

Поперечный профиль
ул. №12

ТОО "Корпорация Асыл-Строй"
Шымкент -2023

Формат А3

Тип - I

(Улица 1)

Магистральные улицы районного значения: транспортно-пешеходные

(СП РК 3.01-101-2013 таб. 5-1)

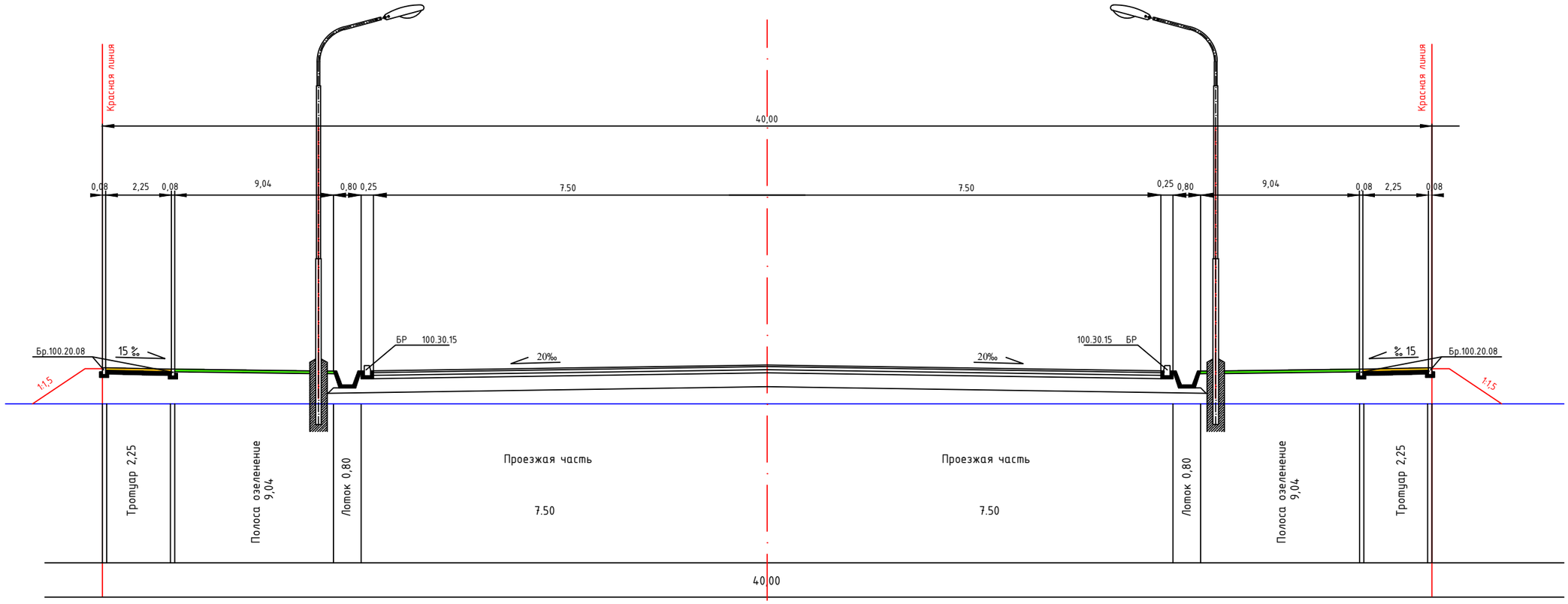

СОГЛАСОВАНО:

Руководитель ГУ "Отдел земельных" отношений, архитектуры и городостроительства города Каражал — Бейсембаев Е. Ж.

Руководитель ГУ "Отдел жилищно-коммунального хозяйства, пассажирского транспорта автомобильных дороги и жилищных инспекций г. Каражал" — Сауытбаев Н. Б.

Изм.	Кол-во	Лист	№док	Подпись	Дата
ГИП		Атамбаев И.			
Проверил		Оскен Н.			
Выполнил		Конысев А.			
Н. контроль		Доспаева Ш.			

45-2023 АД

Строительство инженерно-коммуникационной инфраструктуры индивидуальной-жилищной застройки поселка Жайрем.

Типовой поперечный профиль

Стадия	Лист	Листов
РП	5.1	

Тип - I

Улица №1

ТОО "Корпорация Асыл-Строй"

Шымкент -2023

Тип - II

(Улица10)

Магистральные улицы районного значения: транспортно-пешеходные

(СП РК 3.01-101-2013 таб. 5-1)

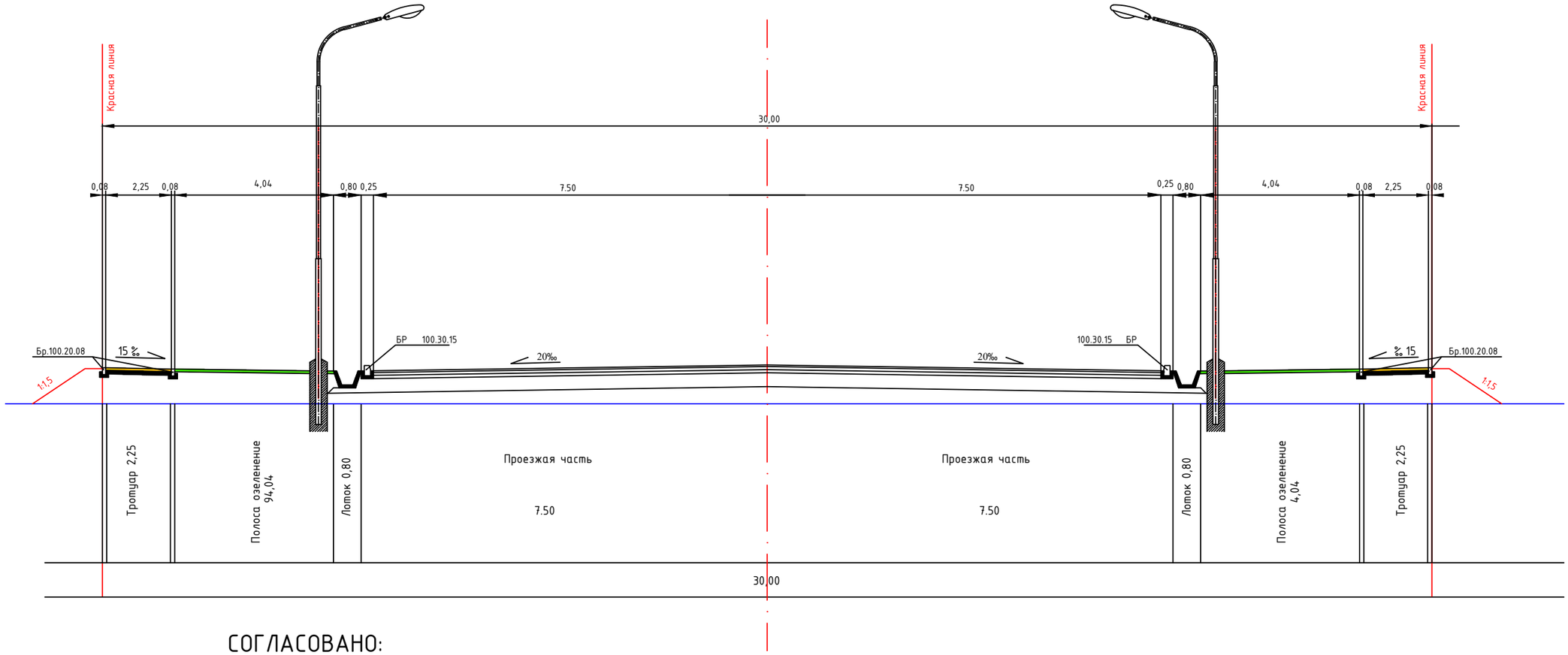

СОГЛАСОВАНО:

Руководитель ГУ "Отдел земельных" отношений, архитектуры и городостроительства города Каражал — Бейсембаев Е. Ж.

Руководитель ГУ "Отдел жилищно-коммунального хозяйства, пассажирского транспорта автомобильных дороги и жилищных инспекций г. Каражал" — Сауытбаев Н. Б.

Изм.	Кол-во	Лист	№док	Подпись	Дата
ГИП		Атамбаев И.			
Проверил		Оскен Н.			
Выполнил		Конысев А.			
Н. контроль		Доспаева Ш.			

45-2023 АД

Строительство инженерно-коммуникационной инфраструктуры индивидуальной-жилищной застройки поселка Жайрем.

Типовой поперечный профиль

Стадия	Лист	Листов
РП	5.2	

Тип - II

Улица №10

ТОО "Корпорация Асыл-Строй"

Шымкент -2023

Тип - III

(Улицы 4 и 8)

Магистральные улицы районного значения: пешеходно-транспортные

(СП РК 3.01-101-2013 таб. 5-1)

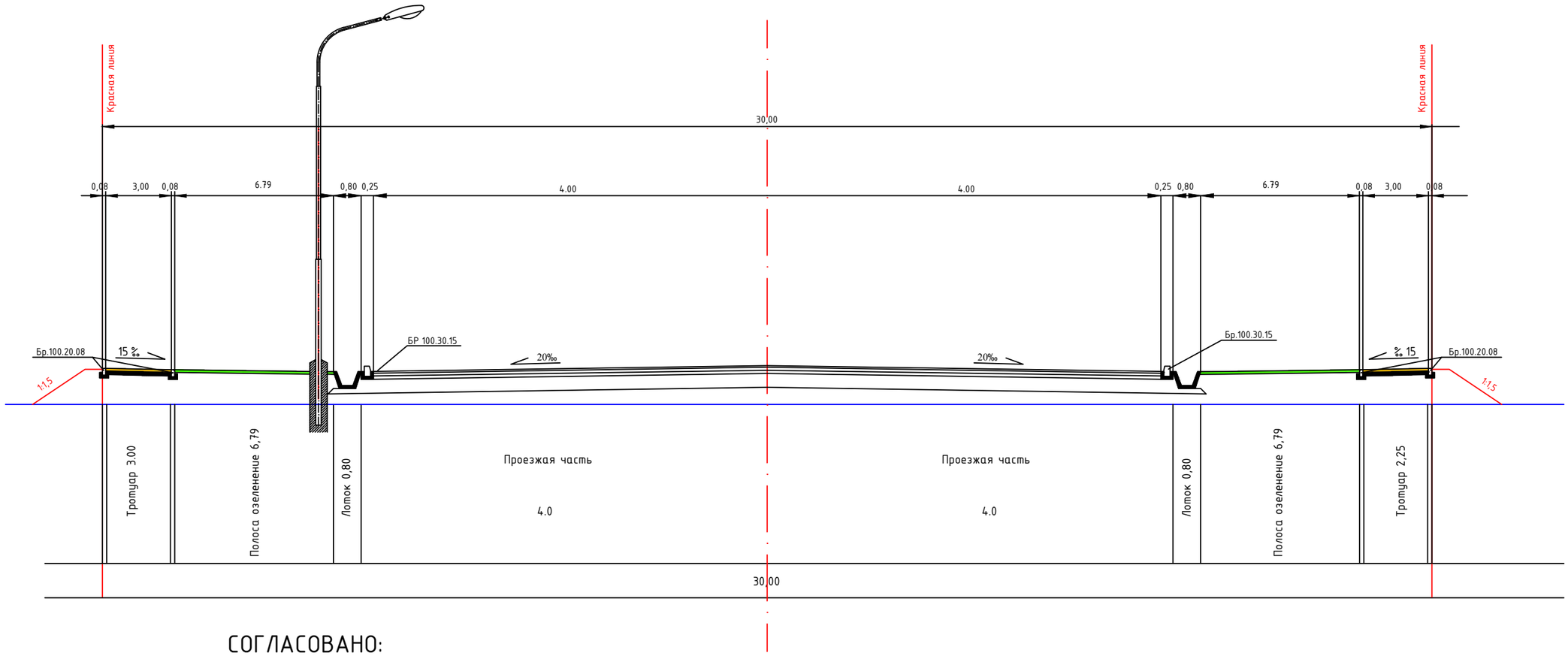

СОГЛАСОВАНО:

Руководитель ГУ "Отдел земельных" отношений, архитектуры и городостроительства города Каражал — Бейсембаев Е. Ж.

Руководитель ГУ "Отдел жилищно-коммунального хозяйства, пассажирского транспорта автомобильных дороги и жилищных инспекций г. Каражал" — Сауытбаев Н. Б.

Изм.	Кол-во	Лист	№док	Подпись	Дата
ГИП		Атамбаев И.			
Проверил		Оскен Н.			
Выполнил		Конысев А.			
Н. контроль		Доспаева Ш.			

45-2023 АД

Строительство инженерно-коммуникационной инфраструктуры индивидуальной-жилищной застройки поселка Жайрем.

Типовой поперечный профиль

Стадия	Лист	Листов
РП	5.3	

Тип - III

Улицы №4 и №8

ТОО "Корпорация Асыл-Строй"

Шымкент -2023

Тип - IV

(Улицы 2, 3, 5, 6, 7, 9, 11 и 12)

Улицы и дороги местного значения: Улицы в жилой застройке

(СП РК 3.01-101-2013 таб. 5-1)

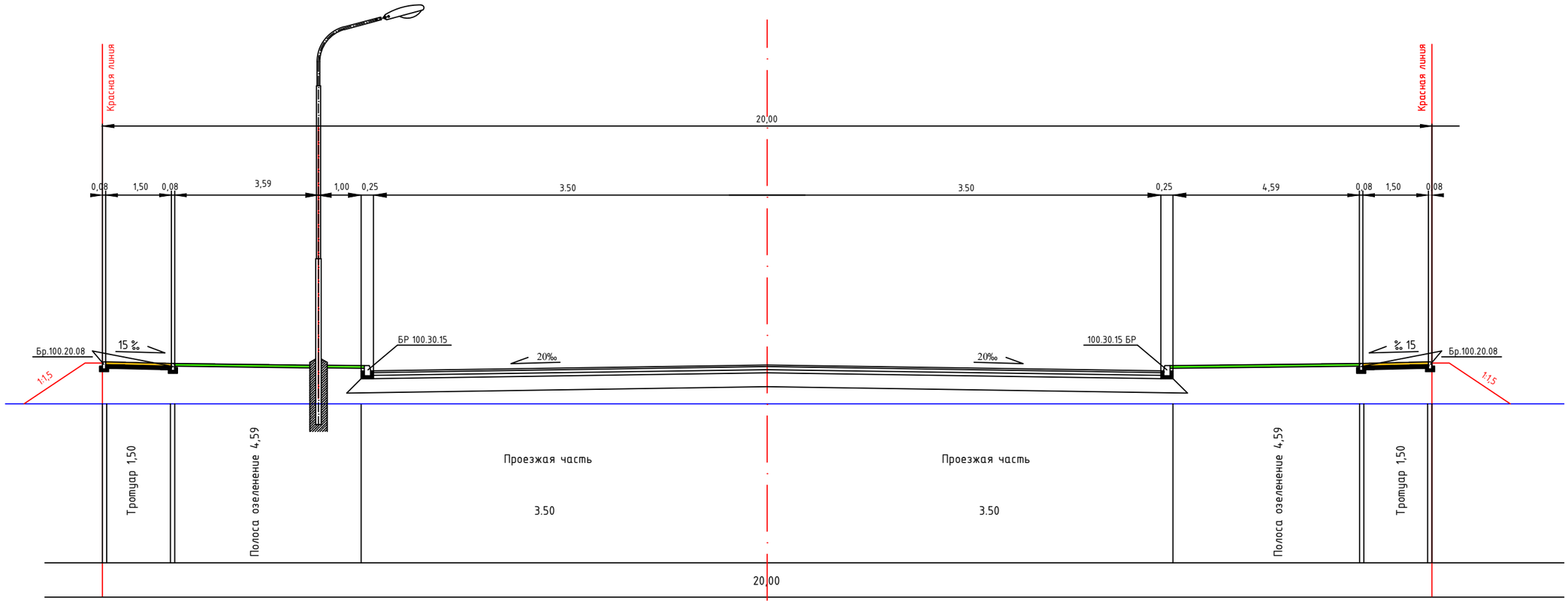

СОГЛАСОВАНО:

Руководитель ГУ "Отдел земельных" отношений, архитектуры и городостроительства города Каражал — Бейсембаев Е. Ж.

Руководитель ГУ "Отдел жилищно-коммунального хозяйства, пассажирского транспорта автомобильных дороги и жилищных инспекций г. Каражал" — Сауытбаев Н. Б.

Изм.	Кол-во	Лист	№док	Подпись	Дата
ГИП		Атамбаев И.			
Проверил		Оскен Н.			
Выполнил		Конысев А.			
Н. контроль		Доспаева Ш.			

45-2023 АД

Строительство инженерно-коммуникационной инфраструктуры индивидуальной-жилищной застройки поселка Жайрем.

Типовой поперечный профиль

Стадия	Лист	Листов
РП	5.4	

Тип - IV

Улицы №№2, 3, 5, 6, 7, 9, 11 и 12

ТОО "Корпорация Асыл-Строй"

Шымкент -2023

КОНСТРУКЦИЯ ДОРОЖНОЙ ОДЕЖДЫ

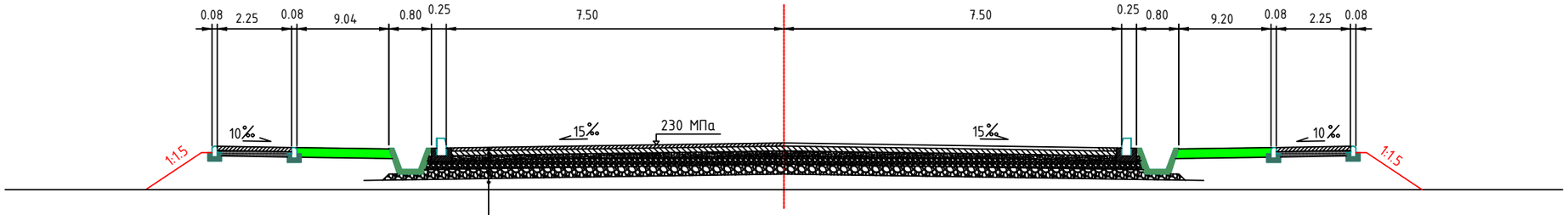

Мелкозернистая, горячая, плотная асфальтобетонная смесь Марки 1, Тип Б, СТРК 1225-2003 h-6 см

Крупнозернистая, горячая, пористая асфальтобетонная смесь Марки 1, СТРК 1225-2003, h-10 см

Черный щебень уложенный по способу заклинки по СТ РК 1215-2003, h-12 см

Песчано-гравийная смесь С6. СТ РК 1549-2006, h-15 см

Песчано-гравийная смесь природная h-15см

Полотно нетканое полиэфирное Геомакс 300

Существующий грунт земполотна, песок средней крупности 29б

СОГЛАСОВАНО:

Руководитель ГУ "Отдел жилищно-коммунального хозяйства, пассажирского транспорта автомобильных дороги и жилищных инспекций г. Каражал" Саутбаев Н. Б.

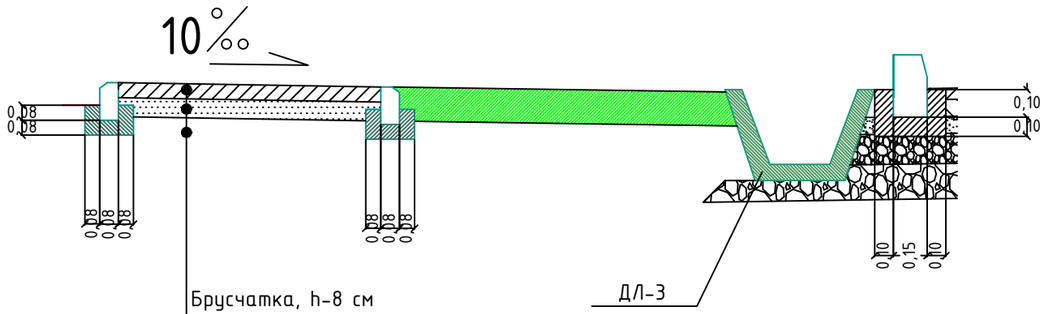

Брусчатка, h-8 см

Песок крупной фракций, h-10см

Насыпной грунт земполотна, песок средней крупности 29б

Примечание:

1. Покрытие дорожной одежды предусмотрено в перспективе из за ограничение среств бюджета
2. Тротуар и арычный лоток педусмотрено в перспективе из за ограничение средств бюджета
3. Конструкция пешеходного перехода аналогично с тротуаром, размеры пешеходного перехода - 2,25х10,25м

Масштаб М 1:100

Изм.	Кол-во	Лист	№док.	Подпись	Дата				
						45-2023 АД			
						Строительство инженерно-коммуникационой инфраструктуры индивидуальной жилищной застроике поселка Жайрем			
						Типовая конструкция дорожной одежды.	Стадия	Лист	Листов
							РП	6.1	
		ГИП	Атамбаев И.						
		Проверил	Оскен Н.			Улица №1	ТОО "Корпорация Асыл-Строй" Шымкент -2023		
		Выполнил	Конысев А.						
		Н. контроль	Доспаева Ш.						

КОНСТРУКЦИЯ ДОРОЖНОЙ ОДЕЖДЫ

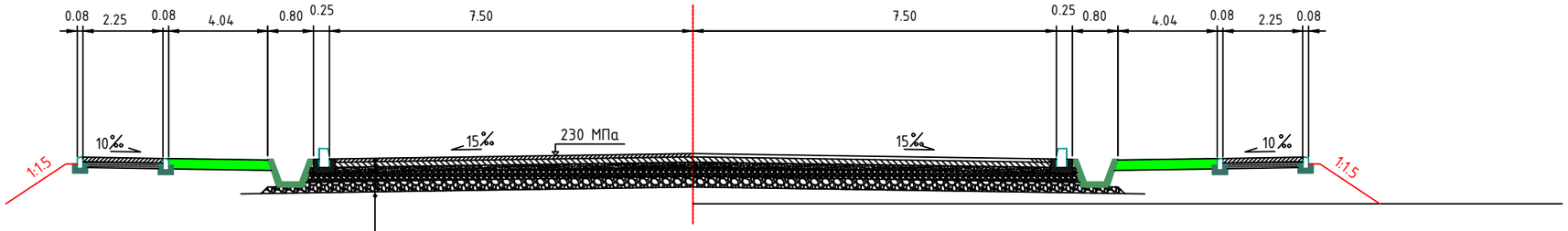

Мелкозернистая, горячая, плотная асфальтобетонная смесь Марки 1, Тип Б, СТРК 1225-2003 h-6 см

Крупнозернистая, горячая, пористая асфальтобетонная смесь Марки 1, СТРК 1225-2003, h-10 см

Черный щебень уложенный по способу заклинки по СТ РК 1215-2003, h-12 см

Песчано-гравийная смесь С6. СТ РК 1549-2006, h-15 см

Песчано-гравийная смесь природная h-15см

Полотно нетканое полиэфирное Геомакс 300

Существующий грунт земполотна, песок средней крупности 29б

СОГЛАСОВАНО:

Руководитель ГУ "Отдел жилищно-коммунального хозяйства, пассажирского транспорта автомобильных дороги и жилищных инспекций г. Каражал" Сауытбаев Н. Б.

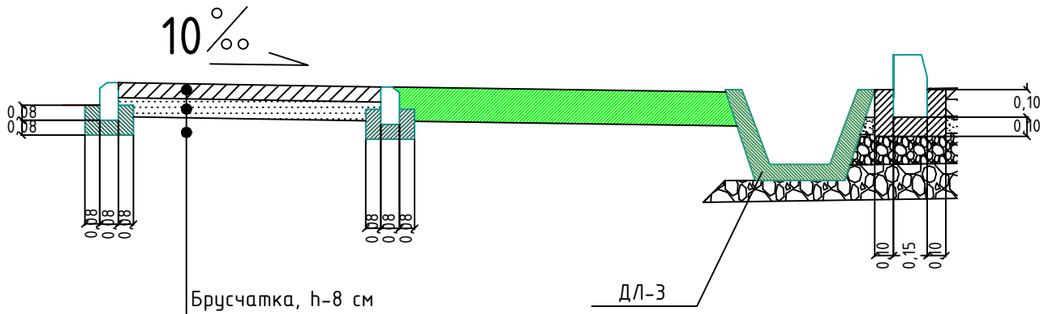

Брусчатка, h-8 см

Песок крупной фракций, h-10см

Насыпной грунт земполотна, песок средней крупности 29б

Примечание:

1. Покрытие дорожной одежды предусмотрено в перспективе из за ограничение среств бюджета
2. Тротуар и арычный лоток педусмотрено в перспективе из за ограничение средств бюджета
3. Конструкция пешеходного перехода аналогично с тротуаром, размеры пешеходного перехода - 2,25х10,25м

Масштаб М 1:100

Изм.	Кол-во	Лист	№док.	Подпись	Дата				
						45-2023 АД			
						Строительство инженерно-коммуникационой инфраструктуры индивидуальной жилищной застроике поселка Жайрем			
						Типовая конструкция дорожной одежды.	Стадия	Лист	Листов
							РП	6.1	
ГИП		Атамбаев И.							
Проверил		Оскен Н.				Улица №10	ТОО "Корпорация Асыл-Строй" Шымкент -2023		
Выполнил		Конысев А.							
Н. контроль		Доспаева Ш.							

КОНСТРУКЦИЯ ДОРОЖНОЙ ОДЕЖДЫ

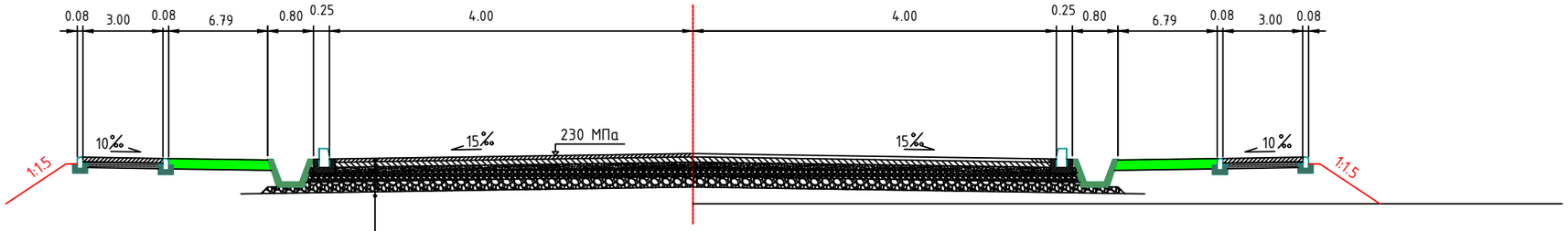

Мелкозернистая, горячая, плотная асфальтобетонная смесь Марки 1, Тип Б, СТРК 1225-2003 h-6 см

Крупнозернистая, горячая, пористая асфальтобетонная смесь Марки 1, СТРК 1225-2003, h-10 см

Черный щебень уложенный по способу заклинки по СТ РК 1215-2003, h-12 см

Песчано-гравийная смесь С6. СТ РК 1549-2006, h-15 см

Песчано-гравийная смесь природная h-15см

Полотно нетканое полиэфирное Геомакс 300

Существующий грунт земполотна, песок средней крупности 29б

СОГЛАСОВАНО:

Руководитель ГУ "Отдел жилищно-коммунального хозяйства, пассажирского транспорта автомобильных дороги и жилищных инспекций г. Каражал" Сауытбаев Н. Б.

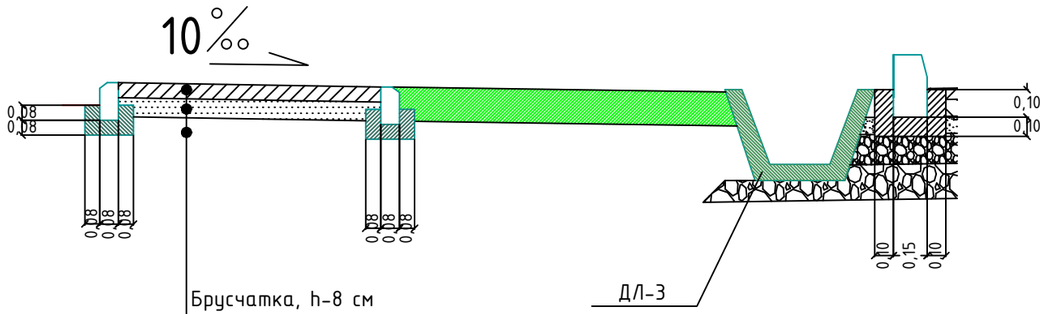

Брусчатка, h-8 см

Песок крупной фракций, h-10см

Насыпной грунт земполотна, песок средней крупности 29б

Примечание:

1. Покрытие дорожной одежды предусмотрено в перспективе из за ограничение средств бюджета
2. Тротуар и арычный лоток педусмотрено в перспективе из за ограничение средств бюджета
3. Конструкция пешеходного перехода аналогично с тротуаром, размеры пешеходного перехода - 2,25х10,25м

Масштаб М 1:100

Изм.	Кол-во	Лист	№док.	Подпись	Дата				
						45-2023 АД			
						Строительство инженерно-коммуникационой инфраструктуры индивидуальной жилищной застроике поселка Жайрем			
						Типовая конструкция дорожной одежды.	Стадия	Лист	Листов
							РП	6.1	
ГИП		Атамбаев И.							
Проверил		Оскен Н.				Улицы №4 и №8	ТОО "Корпорация Асыл-Строй" Шымкент -2023		
Выполнил		Конысев А.							
Н. контроль		Доспаева Ш.							

КОНСТРУКЦИЯ ДОРОЖНОЙ ОДЕЖДЫ

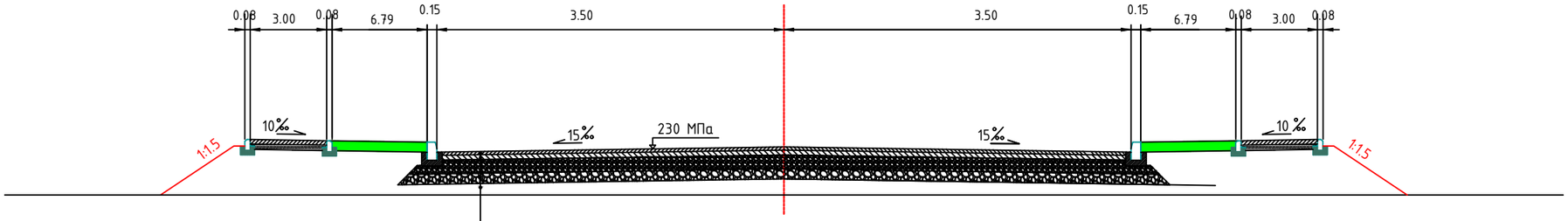

Мелкозернистая, горячая, плотная асфальтобетонная смесь Марки 1, Тип Б, СТРК 1225-2003 h-6 см

Крупнозернистая, горячая, пористая асфальтобетонная смесь Марки 1, СТРК 1225-2003, h-10 см

Песчано-гравийная смесь С6. СТ РК 1549-2006, h-15 см

Песчано-гравийная смесь природная h-15см

Полотно нетканое полиэфирное Геомакс 300

Существующий грунт земполотна, песок средней крупности 29б

СОГЛАСОВАНО:

Руководитель ГУ "Отдел жилищно-коммунального хозяйства, пассажирского транспорта автомобильных дороги и жилищных инспекций г. Каражал" Сауытбаев Н. Б.

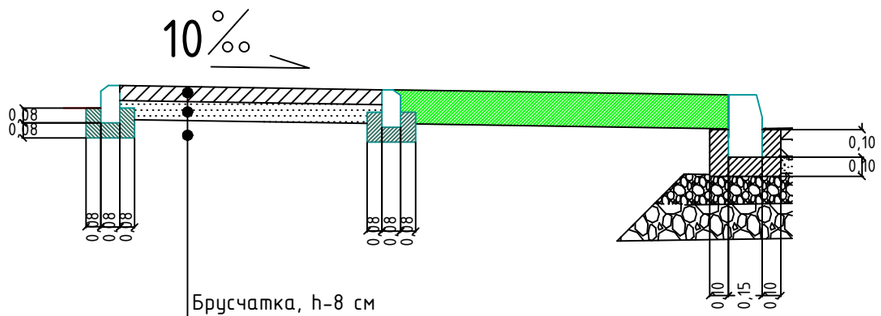

Брусчатка, h-8 см

Песок крупной фракций, h-10см

Насыпной грунт земполотна, песок средней крупности 29б

Примечание:

1. Покрытие дорожной одежды предусмотрено в перспективе из за ограничение среств бюджета
2. Тротуар и арычный лоток педусмотрено в перспективе из за ограничение средств бюджета
3. Конструкция пешеходного перехода аналогично с тротуаром, размеры пешеходного перехода - 2,25х10,25м

Масштаб М 1:100

Изм.	Кол-во	Лист	№док.	Подпись	Дата				
						45-2023 АД			
						Строительство инженерно-коммуникационой инфраструктуры индивидуальной жилищной застроике поселка Жайрем			
						Типовая конструкция дорожной одежды.	Стадия	Лист	Листов
							РП	6.1	
ГИП		Атамбаев И.				Улицы №№2, 3, 5, 6, 7, 9, 11 и 12	ТОО "Корпорация Асыл-Строй" Шымкент -2023		
Проверил		Оскен Н.							
Выполнил		Конысев А.							
Н. контроль		Доспаева Ш.							