РЕСПУБЛИКА КАЗАХСТАН
Товарищество с ограниченной ответственностью
«КОРПОРАЦИЯ «АСЫЛ-СТРОЙ»
Лицензия: 17 ГСЛ №14013440 от 30.05.2019 г.

Заказ: 45/2-2023
Заказчик: Государственное учреждение "Отдел строительства города Каражал"

РАБОЧИЙ ПРОЕКТ

"Строительство инженерно-коммуникационной инфраструктуры индивидуальной жилищной застройки посёлка Жайрем."

АЛЬБОМ 2

АВТОМОБИЛЬНЫЕ ДОРОГИ (3-этап)

Шымкент – 2023 г.

РЕСПУБЛИКА КАЗАХСТАН
Товарищество с ограниченной ответственностью
«КОРПОРАЦИЯ «АСЫЛ-СТРОЙ»
Лицензия: 17 ГСЛ №14013440 от 30.05.2019 г.

Заказ: 45/2-2023
Заказчик: Государственное учреждение "Отдел строительства города Каражал"

РАБОЧИЙ ПРОЕКТ

"Строительство инженерно-коммуникационной инфраструктуры индивидуальной жилищной застройки посёлка Жайрем."

АЛЬБОМ 2

АВТОМОБИЛЬНЫЕ ДОРОГИ (3-этап)

Директор **Доспаева Ш.**

Главный инженер проекта **Атамбаев И.**

Шымкент – 2023 г.

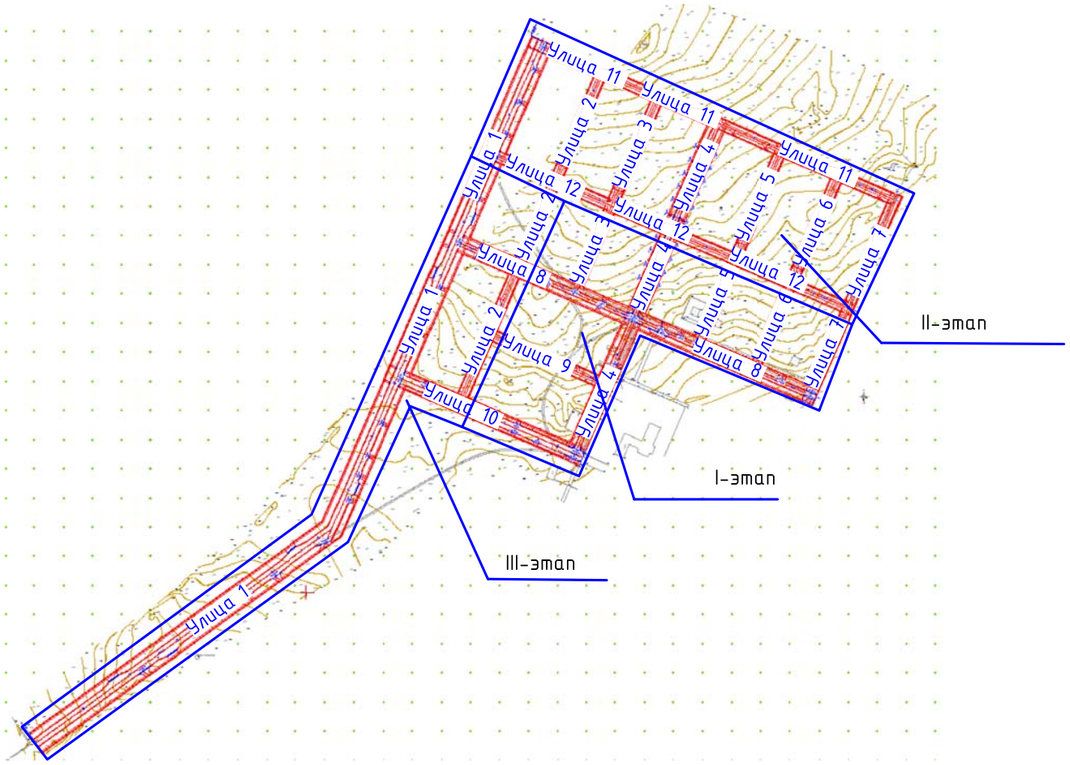

Чертежи выполнены на основании топо-геодезических изысканий и инженерно-геологических изысканий, выполненных в 2023 г. ТОО "СпутникПроектГеодезия" Система высот и координат - город Каражал. Чертежи и ведомости объемов работ выполнены в программе "AutoCAD".

ВЕДОМОСТЬ РАБОЧИХ ЧЕРТЕЖЕЙ

N п.п.	Наименование	Примечание
1	Общие данные. Ведомость рабочих чертежей основного комплекта.	ОД-1
2	План разбивки автомобильной дороги	АД-2.1-2.4
3	Продольный профиль автомобильной дороги	АД-3.1-3.4
4	Поперечный профиль автомобильной дороги	АД-4.1-4.54
5	Типовой поперечный профиль	АД-5.1-5.4
6	Конструкция дорожной одежды	АД-6.1-6.4

Ведомость основных комплектов рабочих чертежей

Обозначение	Наименование	Примечание
45-2023 АД	Автомобильные дороги	
45-2023 НВК	Наружные сети водоснабжения и канализации	
45-2023 НО	Наружные сети электроосвещение	
45-2023 ГСН	Наружные сети газоснабжения	
45-2023 АС	Архитектурно-строительная часть.	

ВЕДОМОСТЬ ССЫЛОЧНЫХ И ПРИЛАГАЕМЫХ ДОКУМЕНТОВ

Обозначение	Наименование	Примечание
СПРК 3.03-104-2014	Проектирование дорожных одежд нежесткого типа	ссылочные
СТ РК 1397-2005	Дороги автомобильные.Требования к составу и оформлению проектной и рабочей документации на строительство, реконструкцию и капитальный ремонт	ссылочные
СТ РК 1549-2006	Смеси щебеночно-гравийно-песчаные и щебень для покрытий и оснований автомобильных дорог и аэродромов	ссылочные
СП РК 3.01-101-2013	Градостроительство.Планировка и застройка городских и сельских населенных пунктов	ссылочные

Настоящий проект выполнен в соответствии с действующими на территории Республики Казахстан нормами и правилами и предусматривает мероприятия, обеспечивающие взрыво-пожаро-безопасность, исключающие вредные воздействия на окружающую среду и воздушный бассейн, а так же предупреждающие чрезвычайные ситуации природного и техногенного характера.

Главный инженер проекта:_____Атамбаев И

Согласовано

Гр. НВК	Сыдык	
Гр. СПС	Слухаев К.	

Взам. инв. N

Подп. и дата

Инв. N подл.

Изм	Кол	Лист	Nдок	Подпись	Дата
ГИП		Атамбаев И.			19.12
Проверил		Оскен Н.			19.12
Выполнил		Конысев А.			19.12
Н. контроль		Доспаева Ш.			19.12

45-2023 АД

Строительство инженерно-коммуникационный инфраструктуры индивидуальной жилищной застройки поселка Жайрем

III-Этап

стадия	лист	листов
РП	1	

Общие данные. Ведомость рабочих чертежей основного комплекта

ТОО "Корпорация Асыл-Строй" Шымкент -2023 г

Копировал

Формат А3

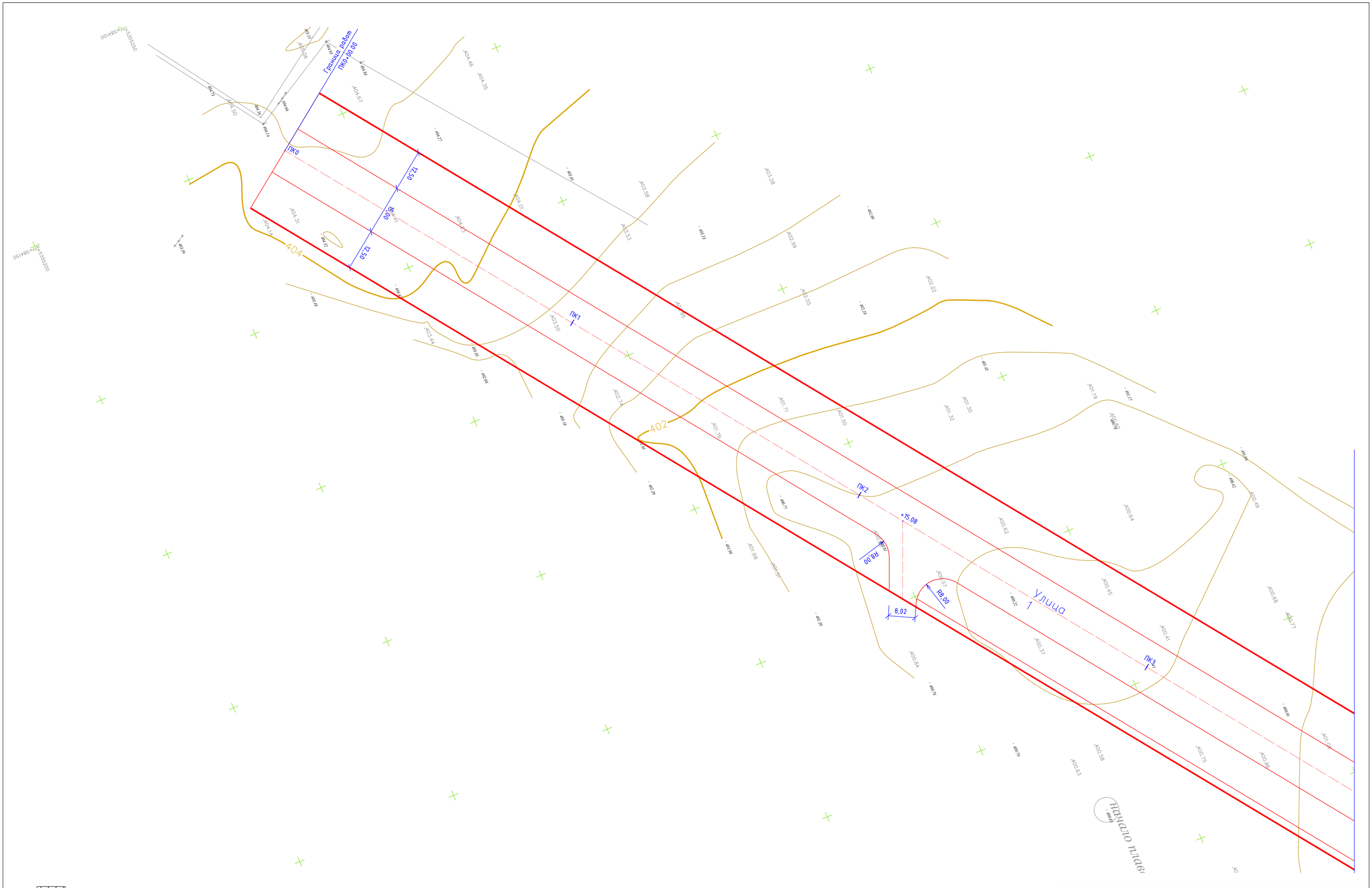

Изм.	Кол.уч	Лист	№док	Подпись	Дата	Строительство инженерно-коммуникационой инфраструктуры индивидуальной жилищной застройки поселка Жайрем			
						III-Этап	Стадия	Лист	Листов
ГИП		Атамбаев И.					РП	2.1	
Проверил		Оскен Н.				План разбивки М1:1000	ТОО "Корпорация Асыл-Строй" Шымкент -2023 г.		
Выполнил		Конысев А.							
Н. контроль		Доспаева Ш.							

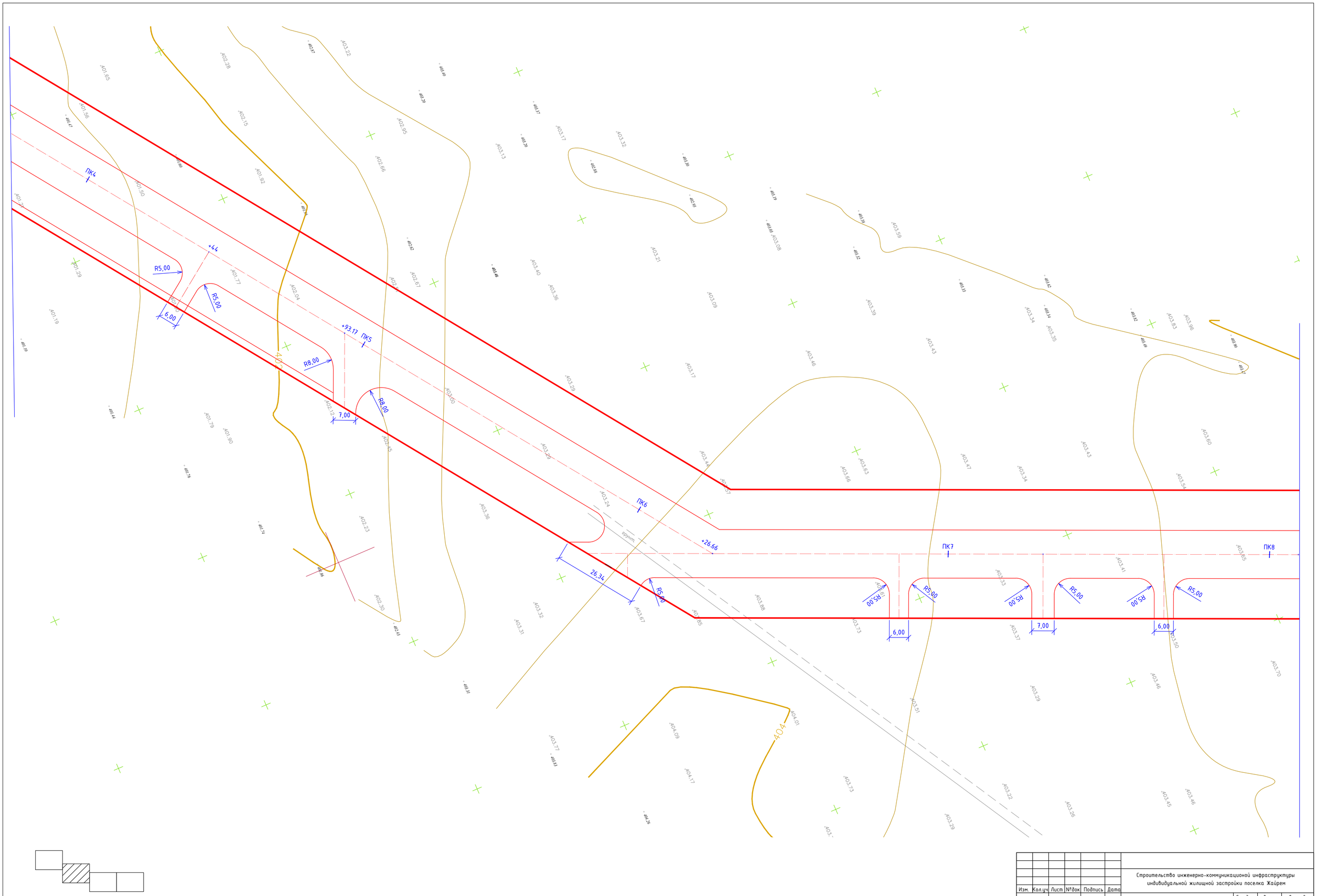

Изм.	Кол.уч	Лист	№док	Подпись	Дата	Строительство инженерно-коммуникационой инфраструктуры индивидуальной жилищной застройки поселка Жайрем			
						III-Этап	Стадия	Лист	Листов
							РП	2.2	
ГИП		Атамбаев И.				План разбивки М1:1000	ТОО "Корпорация Асыл-Строй" Шымкент -2023 г.		
Проверил		Оскен Н.							
Выполнил		Конысев А.							
Н. контроль		Доспаева Ш.							

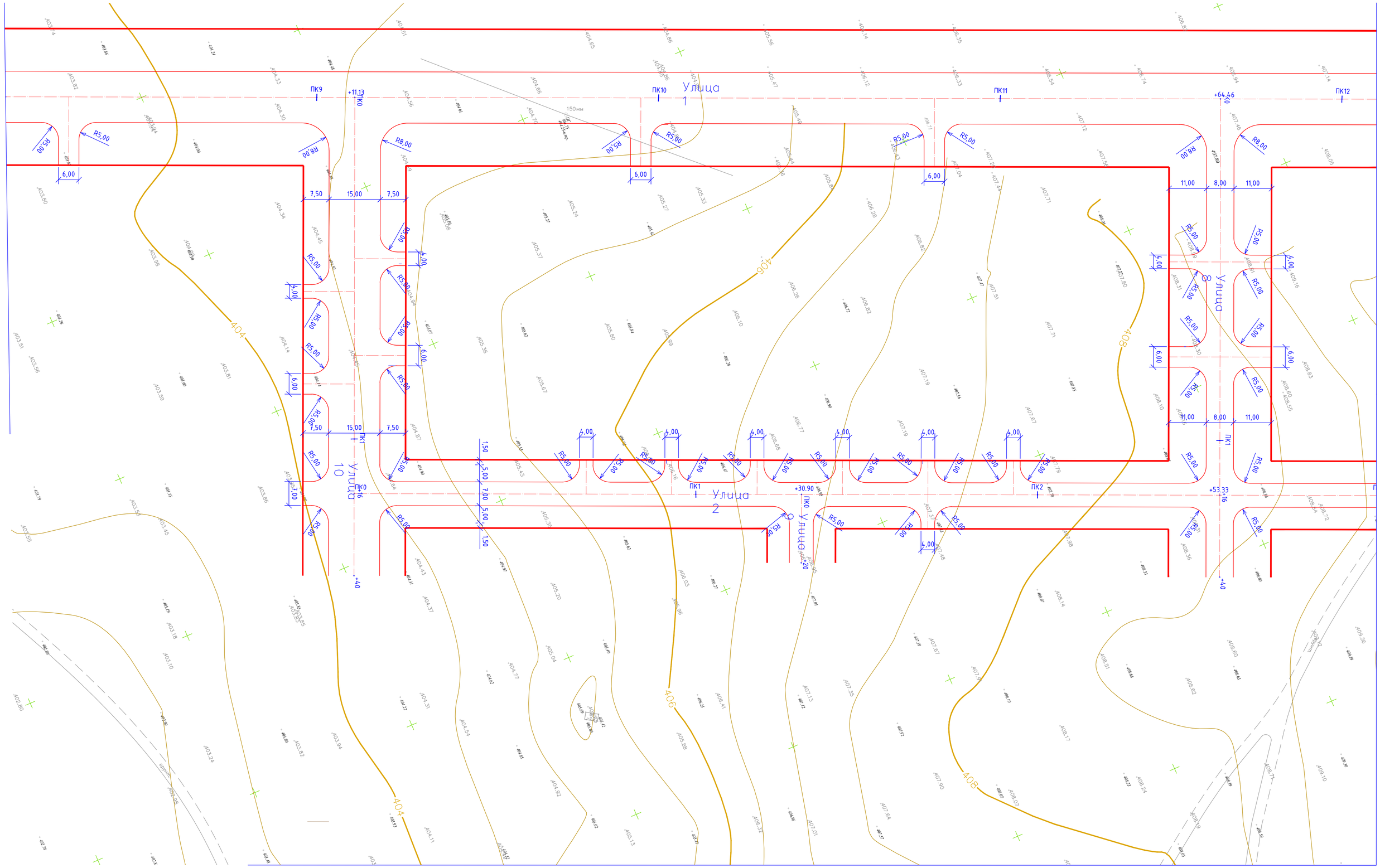

Изм.	Кол.уч.	Лист	№док.	Подпись	Дата
ГИП	Атамбаев И.				
Проверил	Оскен Н.				
Выполнил	Конысев А.				
Н. контроль	Доспаева Ш.				

Строительство инженерно-коммуникационой инфраструктуры индивидуальной жилищной застройки поселка Жайрем

III-Этап

План разбивки
М1:1000

Стадия	Лист	Листов
РП	2.3	

ТОО "Корпорация Асыл-Строй"
Шымкент -2023 г.

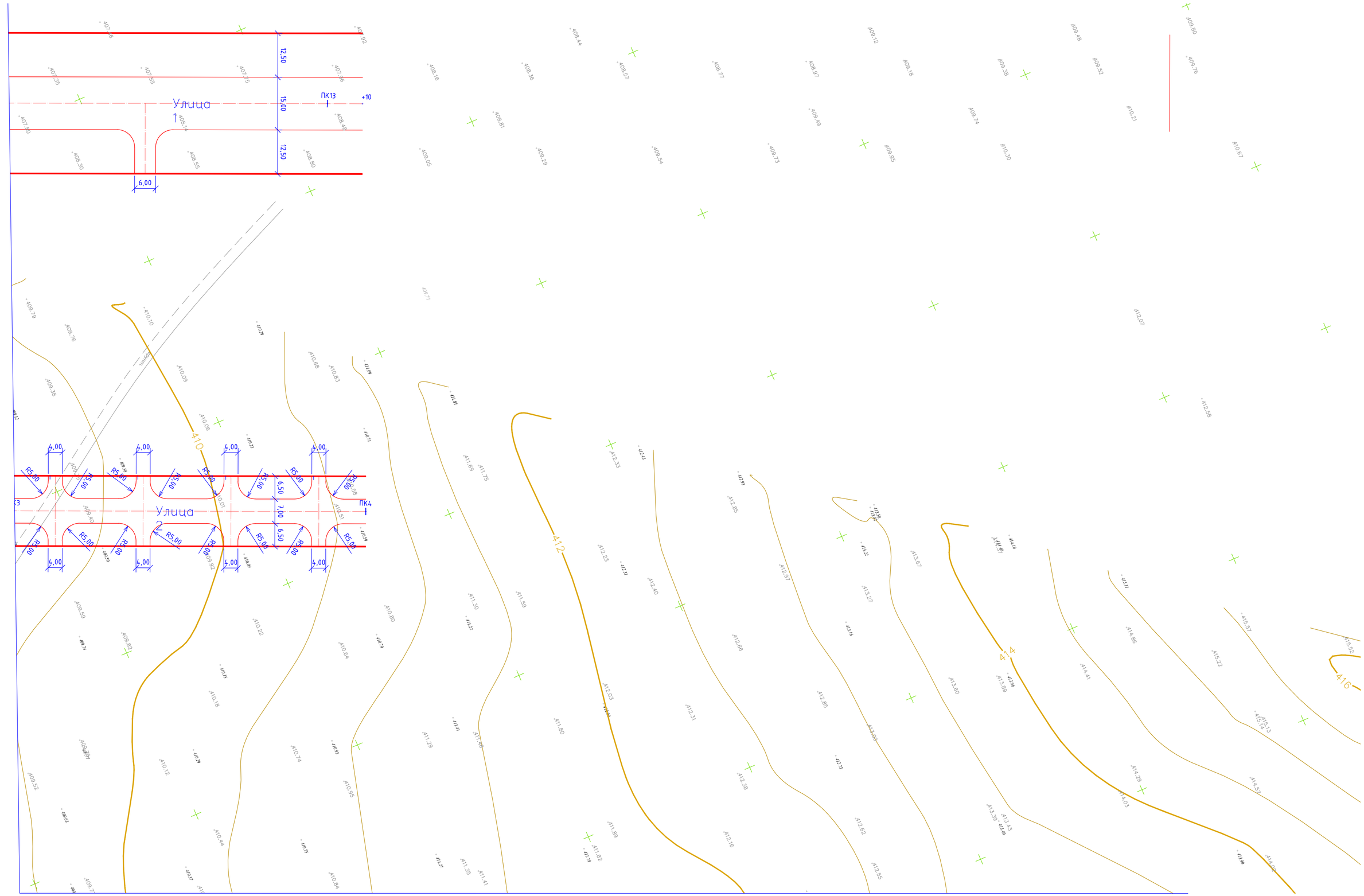

Изм.	Кол.уч	Лист	№док	Подпись	Дата
ГИП		Атамбаев И.			
Проверил		Оскен Н.			
Выполнил		Конысев А.			
Н. контроль		Доспаева Ш.			

Строительство инженерно-коммуникационой инфраструктуры индивидуальной жилищной застройки поселка Жайрем

III-Этап

Стадия	Лист	Листов
РП	2.4	

План разбивки
М1:1000

ТОО "Корпорация Асыл-Строй"
Шымкент -2023 г.

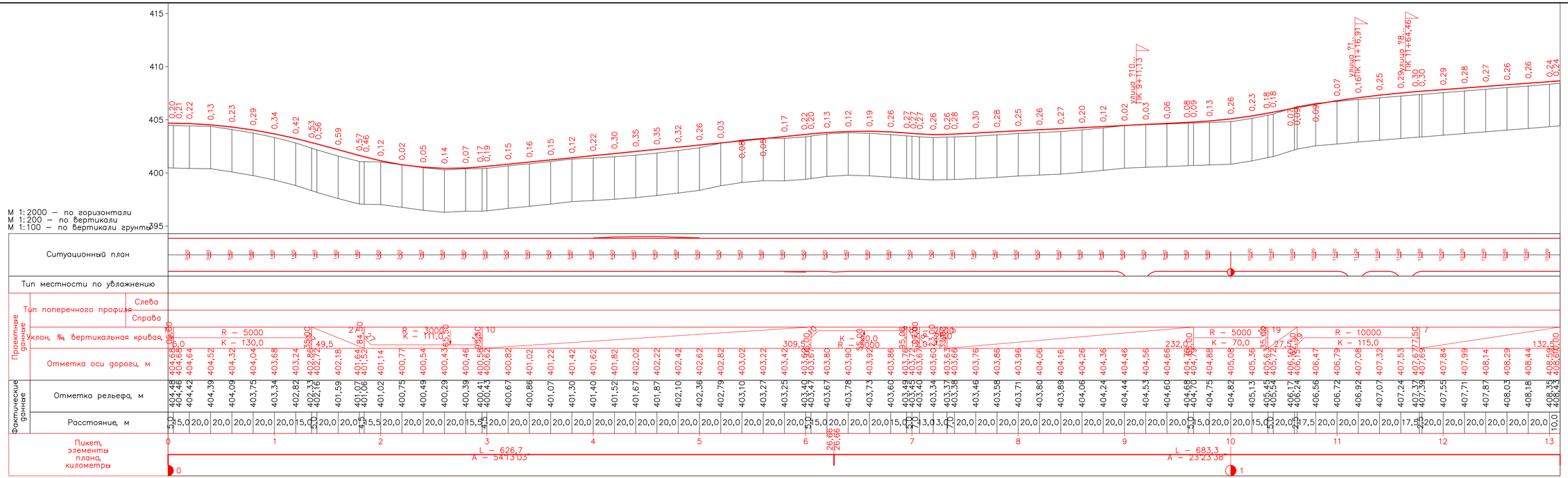

						45-2023 АД
						Строительство инженерно-коммуникационный инфраструктуры индивидуальной жилищной застройки поселка Жайрем
Изм.	Кол.уч	Лист	№док.	Подпись	Дата	
ГИП		Атамбаев И.			19.12	Автомобильная дорога III-Этап
Проверил		Оскен Н.			19.12	Продольный профиль ул. №1
Выполнил		Конысев А.			19.12	
Н. контроль		Доспаева Ш.			19.12	

Стадия	Лист	Листов
РП	3.1	

ТОО "Корпорация Асыл-Строй"
Шымкент –2023

Формат А3

Согласовано
Гр. НВК Сыдык
Гр. СМК Сергей К.

Взам. инв. N
Подп. и дата
Инв. N подл.

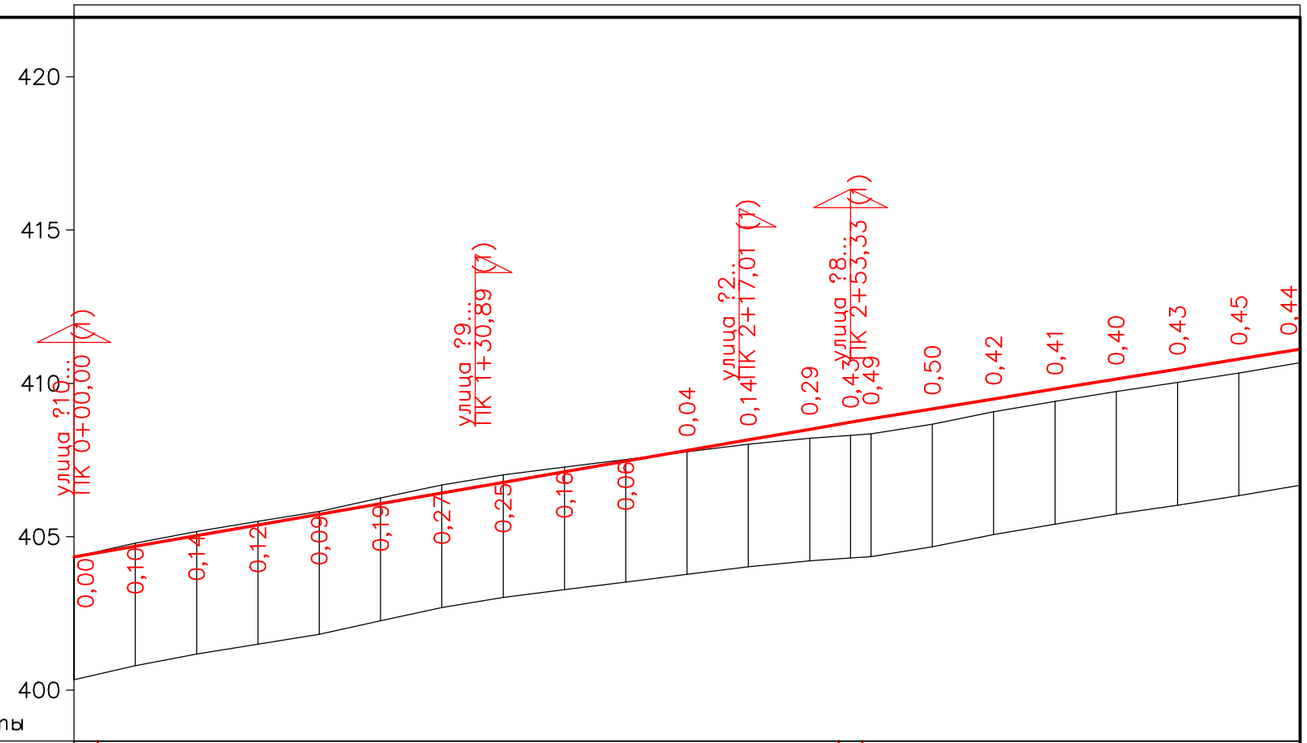

М 1:2000 – по горизонтали
М 1:200 – по вертикали
М 1:100 – по вертикали грунты

Ситуационный план	0+20	0+40	0+60	0+80	1+00	1+20	1+40	1+60	1+80	2+00	2+20	2+40	2+60	2+80	3+00	3+20	3+40	3+60	3+80	4+00				
Тип местности по увлажнению																								
Проектные данные: Тип поперечного профиля — Слева																								
Проектные данные: Тип поперечного профиля — Справа																								
Проектные данные: Уклон, ‰, вертикальная кривая, м	17												253,3 (2)	16						146,7				
Проектные данные: Отметка оси дороги, м	404,34	404,69	405,03	405,38	405,73	406,07	406,42	406,77	407,11	407,46	407,81	408,16	408,50	408,73	408,84	409,17	409,49	409,82	410,14	410,46	410,79	411,11		
Фактические данные: Отметка рельефа, м	404,34	404,79	405,17	405,50	405,82	406,26	406,69	407,02	407,27	407,52	407,77	408,02	408,21	408,31	408,35	408,67	409,07	409,41	409,74	410,03	410,34	410,67		
Фактические данные: Расстояние, м	20,0	20,0	20,0	20,0	20,0	20,0	20,0	20,0	20,0	20,0	20,0	20,0	13,3	6,7	20,0	20,0	20,0	20,0	20,0	20,0	20,0			
Пикет, элементы плана, километры	0					1					2						3					4		
	L – 400,0 A – 23°23'38"																							
	0																							

Согласовано

Гр. НВК	Сыдык	
Гр. СВС	Слухаев К.	

Взам. инв. N

Подл. и дата

Инв. N подл.

Изм.	Кол.уч	Лист	№док.	Подпись	Дата
ГИП		Атамбаев И.			19.12
Проверил		Оскен Н.			19.12
Выполнил		Конысев А.			19.12
Н. контроль		Доспаева Ш.			19.12

45-2023 АД

Строительство инженерно-коммуникационный инфраструктуры индивидуальной жилищной застройки поселка Жайрем

Автомобильная дорога III-Этап

Стадия	Лист	Листов
РП	3.2	

0 Продольный профиль ул. №2

ТОО "Корпорация Асыл–Строй"
Шымкент –2023

Формат А3

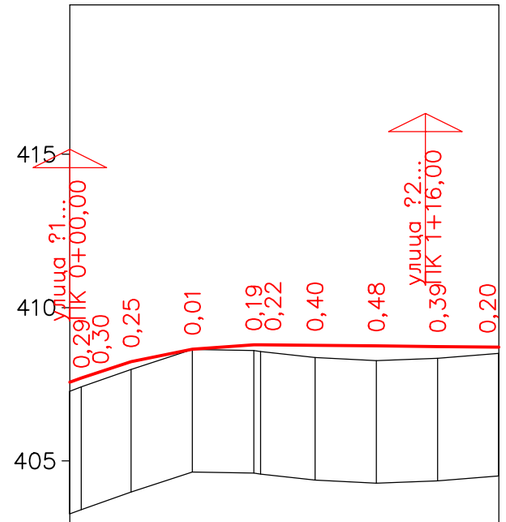

М 1:2000 – по горизонтали
М 1:200 – по вертикали
М 1:100 – по вертикали грунты

Ситуационный план		0+20, 0+40, 0+60, 0+80, 1+00, 1+20								
Тип местности по увлажнению										
Проектные данные	Тип поперечного профиля	Слева								
		Справа								
	Уклон, ‰, вертикальная кривая, м	3,7 / 93,75 / 407,56	16,3 / 407,41	20,0 / 407,98	20,0 / 408,23	2,3 / 408,64 / 408,75	17,7 / 408,79 / 408,79	20,0 / 408,77	20,0 / 408,75	20,0 / 408,73 / 408,71
							К – 58,5 / R – 1500 / 62,25	77,7		40,00
	Отметка оси дороги, м	407,56	407,71	408,23	408,64	408,79	408,79	408,77	408,75	408,73 / 408,71
Фактические данные	Отметка рельефа, м	407,27	407,41	407,98	408,63	408,60	408,57	408,37	408,27	408,34 / 408,51
	Расстояние, м	3,7	16,3	20,0	20,0	2,3	17,7	20,0	20,0	20,0
Пикет, элементы плана, километры		0					1			
		0	L – 140,0 / A – 113°23'38"							

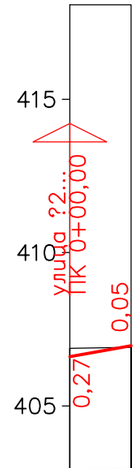

М 1:2000 – по горизонтали
М 1:200 – по вертикали
М 1:100 – по вертикали грунты

Ситуационный план			0+20
Тип местности по увлажнению			
Проектные данные	Тип поперечного профиля	Слева	
		Справа	
	Уклон, ?, вертикальная кривая, м	18 / 20,0 / 406,00	
	Отметка оси дороги, м	406,61 / 406,90	
Фактические данные	Отметка рельефа, м	406,88 / 406,91	
	Расстояние, м	20,0	
Пикет, элементы плана, километры		0	
		L – 20,0 / A – 113°23'38"	
		0	

Согласовано

Гр. НВК	Сыдык	
Гр. СВС	Слухаев К.	

Взам. инв. N

Подл. и дата

Инв. N подл.

Изм.	Кол.уч	Лист	№док.	Подпись	Дата
ГИП		Атамбаев И.			19.12
Проверил		Оскен Н.			19.12
Выполнил		Конысев А.			19.12
Н. контроль		Доспаева Ш.			19.12

45-2023 АД

Строительство инженерно-коммуникационный инфраструктуры индивидуальной жилищной застройки поселка Жайрем

Автомобильная дорога III-Этап

Стадия	Лист	Листов
РП	3.3	

0 Продольный профиль ул. №8-9

ТОО "Корпорация Асыл-Строй"
Шымкент –2023

Формат А3

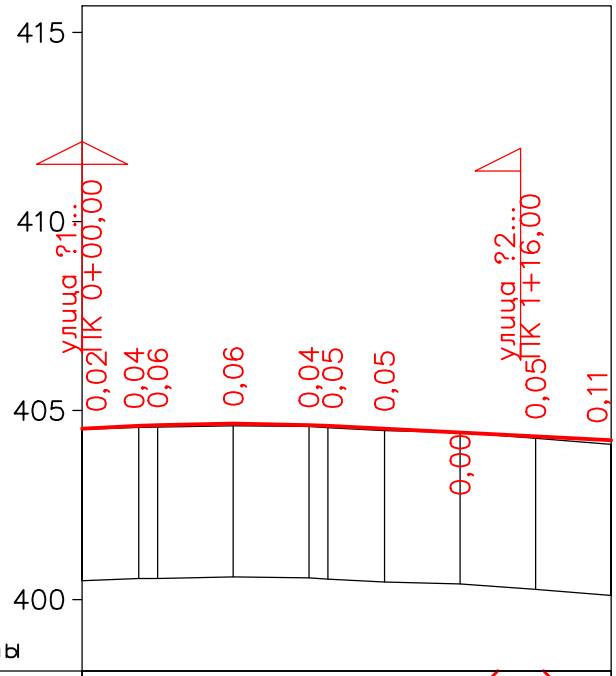

М 1:2000 – по горизонтали
М 1:200 – по вертикали
М 1:100 – по вертикали грунты

Ситуационный план		0+20, 0+40, 0+60, 0+80, 1+00, 1+20
Тип местности по увлажнению		
Проектные данные	Тип поперечного профиля	Слева
		Справа
	Уклон, ‰, вертикальная кривая, м	5, 5, 15,0, 15,00, К 16,00, R 50000, 50,0, 65,00, 75,0, 50, 40,00
	Отметка оси дороги, м	404,52, 404,56, 404,62, 404,66, 404,62, 404,59, 404,52, 404,42, 404,32, 404,22
Фактические данные	Отметка рельефа, м	404,50, 404,56, 404,56, 404,60, 404,58, 404,54, 404,47, 404,42, 404,27, 404,11
	Расстояние, м	15,0, 5,0, 20,0, 20,0, 5,0, 15,0, 20,0, 20,0, 20,0
Пикет, элементы плана, километры		0, 1
		L – 140,0 A – 113°23'38"
		0

Согласовано

Гл. спец.

Взам. инв. N

Подл. и дата

Инв. N подл.

Изм.	Кол.уч	Лист	№док.	Подпись	Дата

ГИП	Атамбаев И.
Проверил	Оскен Н.
Выполнил	Конысев А.
Н. контроль	Доспаева Ш.

45-2023 АД

Строительство инженерно-коммуникационный инфраструктуры индивидуальной жилищной застройки поселка Жайрем

Автомобильная дорога
III-Этап

Стадия	Лист	Листов
РП	4.4	

Продольный профиль
ул. №10

ТОО "Корпорация Асыл-Строй"
Шымкент –2023

Формат А3

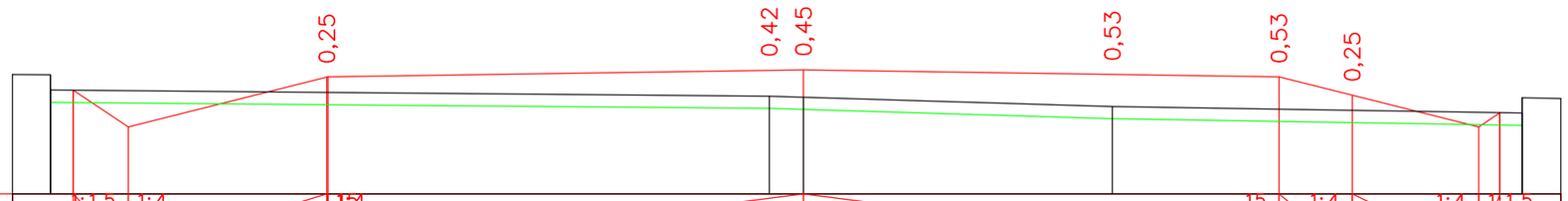

М 1:100

Проектные данные	Уклон, ?, длина, м	1:1,5 / 0,9	1:4	1:4	7,8	7,8	1:4 / 1,2	1:4 / 2,1	1:4 / 0,5	1:1,5
	Отметка проектной поверхности, м	404,35	403,75	404,56	404,68	404,56	404,26	403,75	403,98
Фактические данные	Отметка рельефа, м	404,60	404,25	404,23	404,08	403,97
	Расстояние, м	0,0	11,8	0,6	5,1	6,7	0,0	0,6

ПК 0+00,00

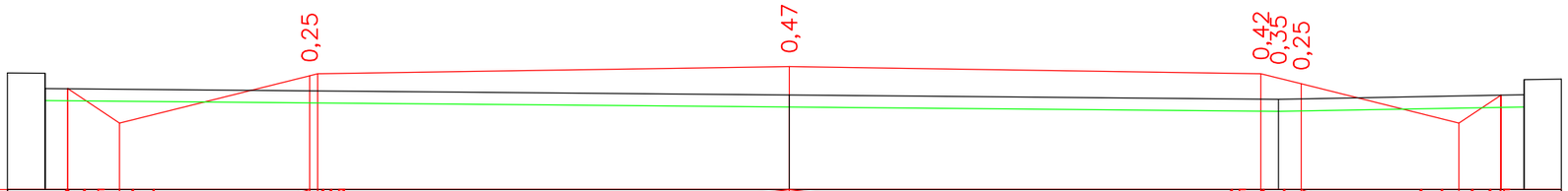

М 1:100

Проектные данные	Уклон, ?, длина, м	1:1,5 / 0,9	1:4	1:4	7,8	7,8	1:4 / 0,7	1:4 / 2,6	1:4 / 0,7	1:1,5
	Отметка проектной поверхности, м	404,27	403,70	404,49	404,64	404,52	404,36	403,70	404,16
Фактические данные	Отметка рельефа, м	404,53	404,17	404,10	404,17
	Расстояние, м	0,0	12,3	8,1	4,1	0,0	0,6

ПК 0+20,00

Согласовано

Гр. НВК — Сыдык
Гр. СПС — Слухаев К.

Взам. инв. N

Подл. и дата

Инв. N подл.

Изм.	Кол.уч	Лист	№док.	Подпись	Дата
ГИП		Атамбаев И.			
Проверил		Оскен Н.			19.12
Исполнил		Конысев А.			19.12
					19.12
Н. контроль		Доспаева Ш.			19.12

45-2023 АД

Строительство инженерно-коммуникационный инфраструктуры индивидуальной жилищной застройки поселка Жайрем

Автомобильная дорога III-Этап

Стадия	Лист	Листов
РП	4.1	

Поперечный профиль ул. №1

ТОО "Корпорация Асыл-Строй"
Шымкент -2023

Формат А3

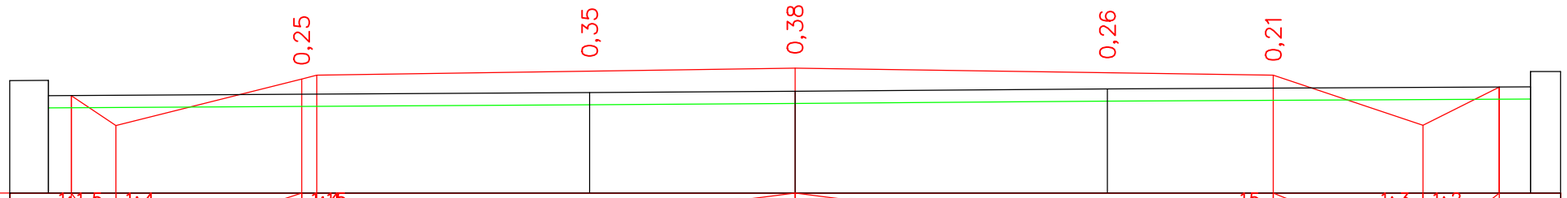

М 1:100

Проектные данные	Уклон, ?, длина, м		1:1,5	0,7	1:4	3,0	0,2	1:4	1:5	7,8	7,8	2,4	1:3	1:2	1,2
	Отметка проектной поверхности, м	404,07	403,58			404,34				404,52		404,40	403,59		404,21
Фактические данные	Отметка рельефа, м	404,32						404,12		404,14		404,18			404,21
	Расстояние, м	0,0	8,8					3,4		5,1		6,9			0,0 0,5

ПК 0+40,00

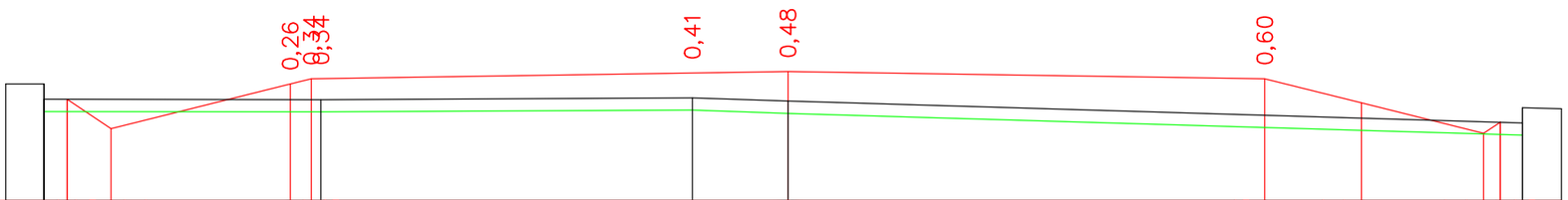

М 1:100

Проектные данные	Уклон, ?, длина, м		1:1,5	0,7	1:4	2,0	0,3	1:4	1:5	7,8	7,8	1,6	1:4	2,0	1:4	0,3	1:1,5
	Отметка проектной поверхности, м	403,87	403,38			404,12	404,20			404,32		404,20	403,81		403,31	403,49	
Фактические данные	Отметка рельефа, м	404,12				403,86			403,89	403,84							403,48
	Расстояние, м	0,0	4,5			6,1			1,6	12,0							0,0 0,6

ПК 0+60,00

Согласовано

Гр. НВК Сыдык
Гр. СПС Слухаев К.

Взам. инв. N

Подл. и дата

Инв. N подл.

Изм.	Кол.уч	Лист	№док.	Подпись	Дата
ГИП		Атамбаев И.			
Проверил		Оскен Н.			19.12
Исполнил		Конысев А.			19.12
					19.12
Н. контроль		Доспаева Ш.			19.12

45-2023 АД

Строительство инженерно-коммуникационный инфраструктуры индивидуальной жилищной застройки поселка Жайрем

Автомобильная дорога III-Этап

Стадия	Лист	Листов
РП	4.2	

Поперечный профиль ул. №1

ТОО "Корпорация Асыл-Строй"
Шымкент -2023

Формат А3

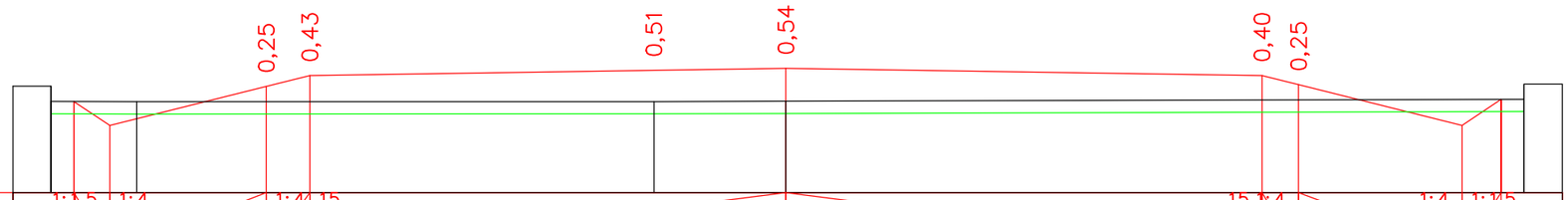

М 1:100

Проектные данные	Уклон, ?, длина, м	1:1,5 / 0,6	1:4 / 2,6	1:4 / 0,7	15 / 7,8	7,8 / 15	1:4 / 0,6	2,7 / 1:4	0,6 / 1:1,5
	Отметка проектной поверхности, м	403,50	403,10	403,74	403,92	404,04	403,92	403,77	403,10	403,53
Фактические данные	Отметка рельефа, м	403,75	403,49	403,50	403,50	403,53
	Расстояние, м	0,0	1,4	8,5	2,2	12,1	0,0	0,6

ПК 0+80,00

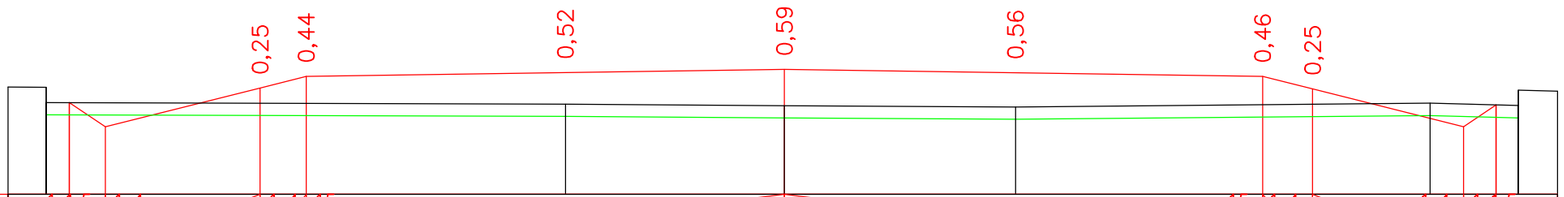

М 1:100

Проектные данные	Уклон, ?, длина, м	1:1,5 / 0,6	1:4 / 2,5	1:4 / 0,8	15 / 7,8	7,8 / 15	1:4 / 0,8	2,5 / 1:4	0,5 / 1:1,5
	Отметка проектной поверхности, м	403,14	402,74	403,37	403,56	403,68	403,56	403,36	402,74	403,10
Фактические данные	Отметка рельефа, м	403,39	403,11	403,09	403,06	403,13	403,09
	Расстояние, м	0,0	8,5	3,6	3,8	6,8	1,4	0,0	0,6

ПК 1+00,00

Согласовано

Гр. НВК — Сыдык
Гр. ВС — Слухаев К.

Взам. инв. N

Подл. и дата

Инв. N подл.

Изм.	Кол.уч	Лист	№док.	Подпись	Дата
ГИП		Атамбаев И.			
Проверил		Оскен Н.			19.12
Исполнил		Конысев А.			19.12
					19.12
Н. контроль		Доспаева Ш.			19.12

45-2023 АД

Строительство инженерно-коммуникационный инфраструктуры индивидуальной жилищной застройки поселка Жайрем

Автомобильная дорога III-Этап

Стадия	Лист	Листов
РП	4.3	

0 Поперечный профиль ул. №1

ТОО "Корпорация Асыл-Строй"
Шымкент -2023

Формат А3

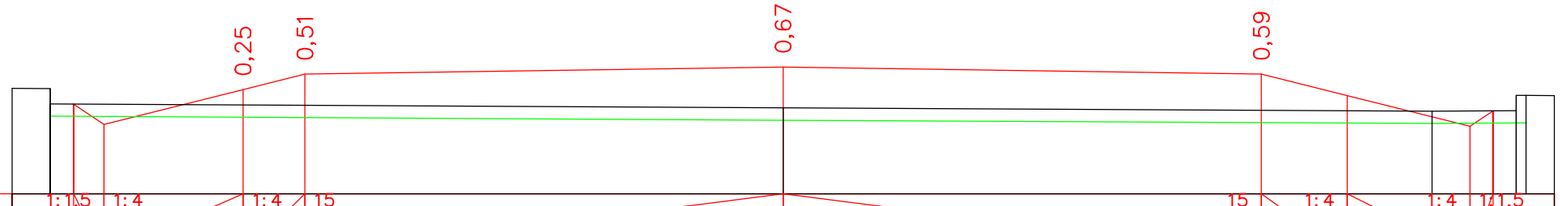

М 1:100

Проектные данные	Уклон, ?, длина, м	1:1,5 / 0,5	1:4 / 2,3	1:4 / 1,0	15	7,8 / 7,8	15 / 1,4	1:4 / 2,0	1:4 / 0,4	1:1,5
	Отметка проектной поверхности, м	402,64	402,30	402,87	403,12	403,24	403,12	402,77	402,27	402,52
Фактические данные	Отметка рельефа, м	402,89				402,57			402,52	402,53
	Расстояние, м	0,0	12,0			10,6			1,4	0,0 / 0,5

ПК 1+20,00

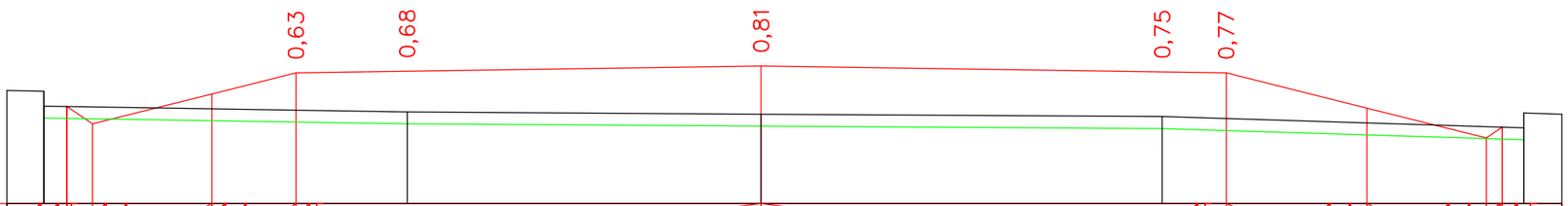

М 1:100

Проектные данные	Уклон, ?, длина, м	1:1,5 / 0,4	1:4 / 2,0	1:4 / 1,4	15	7,8 / 7,8	15 / 2,4	1:4 / 2,0	1:4 / 0,3	1:1,5
	Отметка проектной поверхности, м	402,04	401,75	402,25	402,60	402,72	402,60	402,02	401,52	401,69
Фактические данные	Отметка рельефа, м	402,30			401,95	401,91		401,87		401,68
	Расстояние, м	0,0	6,1		5,9	6,7		6,1		0,0 / 0,6

ПК 1+40,00

Согласовано

Гр. НВК — Сыдык
Гр. ОВС — Слухаев К.

Взам. инв. N

Подл. и дата

Инв. N подл.

Изм.	Кол.уч	Лист	№док.	Подпись	Дата
ГИП		Атамбаев И.			
Проверил		Оскен Н.			19.12
Исполнил		Конысев А.			19.12
					19.12
Н. контроль		Доспаева Ш.			19.12

45-2023 АД

Строительство инженерно-коммуникационный инфраструктуры индивидуальной жилищной застройки поселка Жайрем

Автомобильная дорога III-Этап

Стадия	Лист	Листов
РП	4.4	

0 Поперечный профиль ул. №1

ТОО "Корпорация Асыл-Строй"
Шымкент -2023

Формат А3

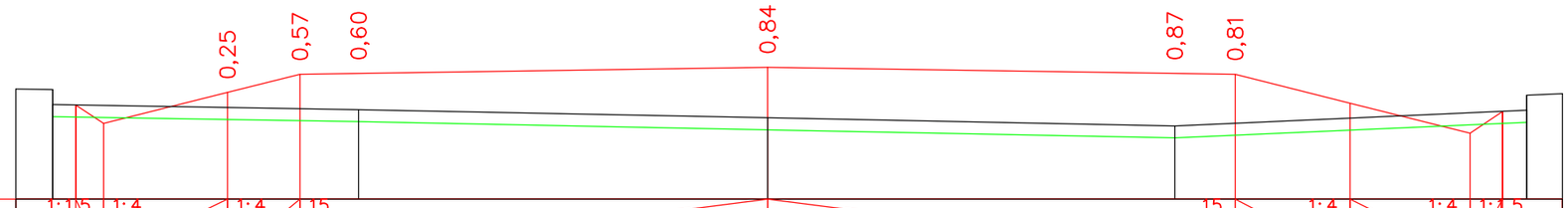

М 1:100

Проектные данные	Уклон, ?, длина, м	1:1,5	1:4	1:4	15	15	1:4	1:4	1:1,5														
		0,5	2,1	1,2	7,8	7,8	1,9	2,0	0,5														
	Отметка проектной поверхности, м	401,55	401,25	401,76	402,06	402,18	402,06	401,59	401,09	401,45													
Фактические данные	Отметка рельефа, м	401,81			401,48	401,34	401,21			401,47													
	Расстояние, м	0,0	5,1		6,8	6,8	5,9			0,0	0,6												

ПК 1+60,00

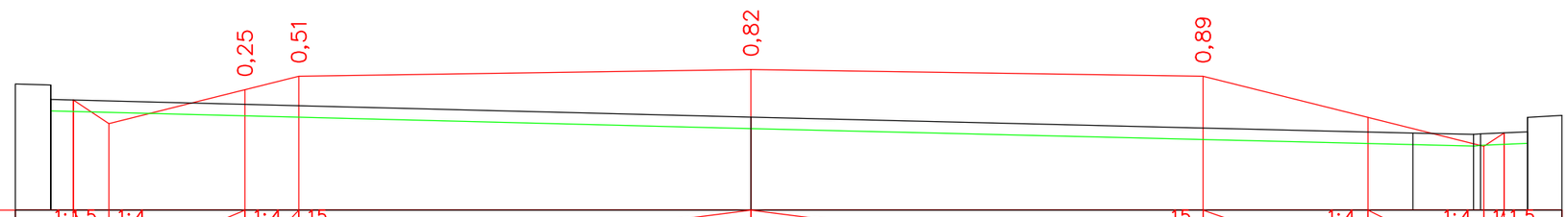

М 1:100

Проектные данные	Уклон, ?, длина, м	1:1,5	1:4	1:4	15	15	1:4	1:4	1:1,5														
		0,6	2,3	0,9	7,8	7,8	2,8	2,0	0,5														
	Отметка проектной поверхности, м	401,12	400,71	401,29	401,52	401,64	401,52	400,81	400,31	400,55													
Фактические данные	Отметка рельефа, м	401,37				400,82				400,55	400,52	400,57											
	Расстояние, м	0,0	12,1			11,4				1,0	0,1	0,8	0,0	0,6									

ПК 1+80,00

Согласовано

Сыдык

Слухаев К.

Гр. НВК

Гр. ОВС

Взам. инв. N

Подл. и дата

Инв. N подл.

Изм.	Кол.уч	Лист	№док.	Подпись	Дата
ГИП		Атамбаев И.			
Проверил		Оскен Н.			19.12
Исполнил		Конысев А.			19.12
					19.12
Н. контроль		Доспаева Ш.			19.12

45-2023 АД

Строительство инженерно-коммуникационный инфраструктуры индивидуальной жилищной застройки поселка Жайрем

Автомобильная дорога
III-Этап

Стадия	Лист	Листов
РП	4.5	

Поперечный профиль
ул. №1

ТОО "Корпорация Асыл-Строй"
Шымкент -2023

Формат А3

М 1:100

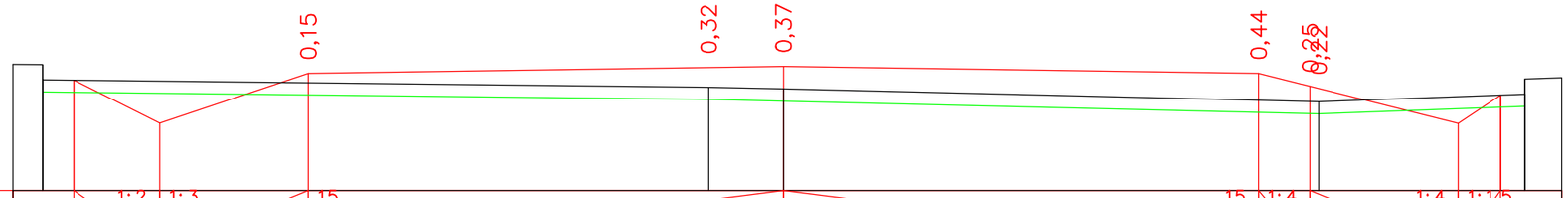

Проектные данные	Уклон, ?, длина, м		1:2	1:3	15							15	1:4		1:4	1:1,5	
			1,4		2,4				7,8	7,8			0,8	2,4		0,7	
	Отметка проектной поверхности, м	400,92		400,21		401,03				401,14			401,03	400,81		400,21	400,67
Фактические данные	Отметка рельефа, м	401,17							400,80	400,77				400,56			400,68
	Расстояние, м	0,0		10,9					1,2		8,8				3,4		0,0 0,6

ПК 2+00,00

М 1:100

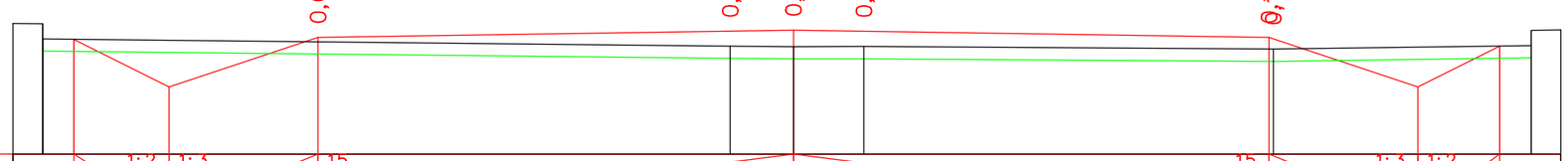

Проектные данные	Уклон, ?, длина, м		1:2	1:3	15							15		1:3	1:2		
			1,6		2,4				7,8	7,8			2,4			1,3	
	Отметка проектной поверхности, м	400,62		399,84		400,66				400,77			400,66		399,84		400,51
Фактические данные	Отметка рельефа, м	400,88							400,51	400,50	400,50			400,46			400,52
	Расстояние, м	0,0		11,3					1,0	1,2		6,7			4,2		0,0 0,5

ПК 2+20,00

Согласовано

Гр. НВК — Сыдык
Гр. ОВС — Слухаев К.

Взам. инв. N

Подл. и дата

Инв. N подл.

Изм.	Кол.уч	Лист	N°док.	Подпись	Дата
ГИП		Атамбаев И.			
Проверил		Оскен Н.			19.12
Исполнил		Конысев А.			19.12
					19.12
Н. контроль		Доспаева Ш.			19.12

45-2023 АД

Строительство инженерно-коммуникационный инфраструктуры индивидуальной жилищной застройки поселка Жайрем

Автомобильная дорога III-Этап

Стадия	Лист	Листов
РП	4.6	

0 Поперечный профиль ул. №1

ТОО "Корпорация Асыл-Строй"
Шымкент -2023

Формат А3

М 1:100

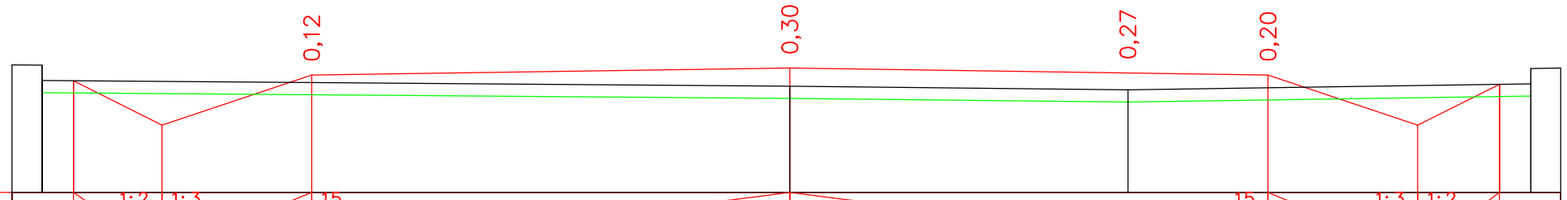

Проектные данные	Уклон, ?, длина, м		1,4	2,4		7,8	7,8		2,4	1,3	
	Отметка проектной поверхности, м	400,33	399,60	400,42		400,54			400,42	399,60	400,27
Фактические данные	Отметка рельефа, м	400,58				400,24		400,18			400,28
	Расстояние, м	0,0	12,2			5,5		6,6			0,0 0,5

ПК 2+40,00

М 1:100

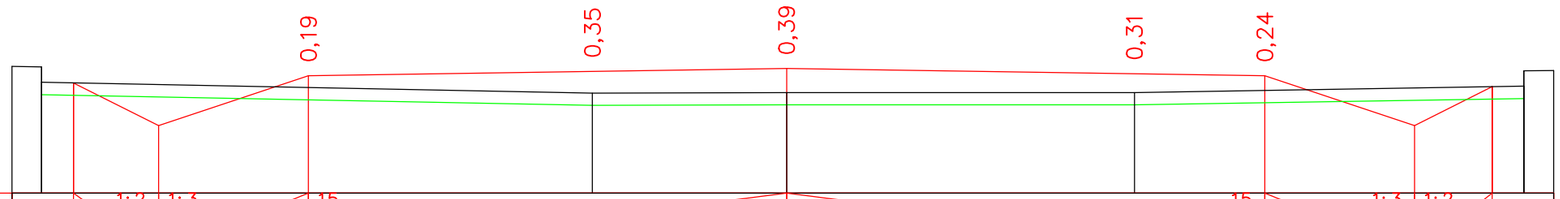

Проектные данные	Уклон, ?, длина, м		1,4	2,4		7,8	7,8		2,4	1,3	
	Отметка проектной поверхности, м	400,20	399,50	400,32		400,43			400,32	399,50	400,13
Фактические данные	Отметка рельефа, м	400,46			400,03	400,04		400,04			400,14
	Расстояние, м	0,0	9,0		3,2		5,7		6,4		0,0 0,5

ПК 2+60,00

Согласовано

Гр. НВК — Сыдык

Гр. СПС — Слухаев К.

Взам. инв. N

Подл. и дата

Инв. N подл.

Изм.	Кол.уч	Лист	N°док.	Подпись	Дата
ГИП		Атамбаев И.			
Проверил		Оскен Н.			19.12
Исполнил		Конысев А.			19.12
					19.12
Н. контроль		Доспаева Ш.			19.12

45-2023 АД

Строительство инженерно-коммуникационный инфраструктуры индивидуальной жилищной застройки поселка Жайрем

Автомобильная дорога III-Этап

Стадия	Лист	Листов
РП	4.7	

Поперечный профиль ул. №1

ТОО "Корпорация Асыл-Строй"

Шымкент -2023

Формат А3

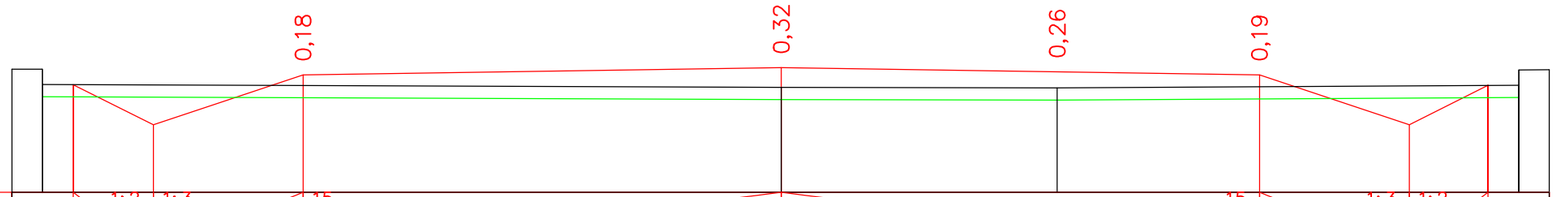

М 1:100

Проектные данные	Уклон, ?, длина, м	1:2 1,3	1:3 2,4	15	7,8 7,8	15 2,4	1:3 1:2 1,3
	Отметка проектной поверхности, м	400,18	399,53	400,35	400,46	400,35	399,53 400,17
Фактические данные	Отметка рельефа, м	400,44			400,14	400,13	400,18
	Расстояние, м	0,0	12,1		4,5	7,5	0,0 0,5

ПК 2+80,00

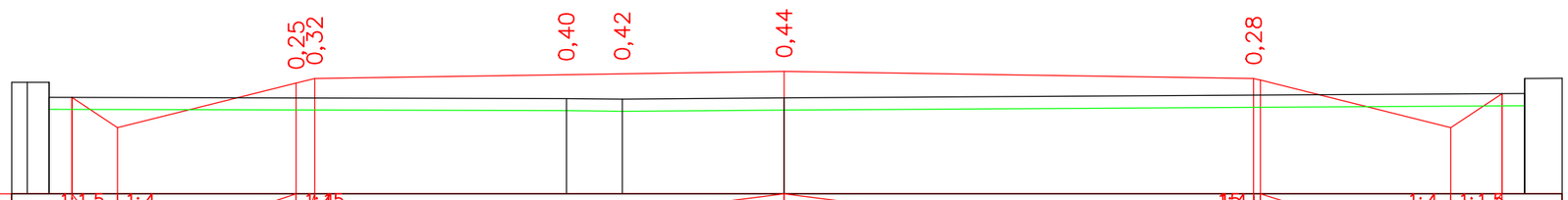

М 1:100

Проектные данные	Уклон, ?, длина, м	1:1,5 0,8	1:4 3,0,3	1:4,5	7,8 7,8	1:4 0,12	1:4 0,8	1:1,5
	Отметка проектной поверхности, м	400,19	399,69	400,43 400,50	400,62	400,50	399,69	400,25
Фактические данные	Отметка рельефа, м	400,44 400,44			400,17 400,16	400,18		400,25
	Расстояние, м	0,0 0,4	8,6		0,9 2,7	12,3	0,0	0,6

ПК 3+00,00

Согласовано

Гр. НВК Сыдык

Гр. СПС Слухаев К.

Взам. инв. N

Подл. и дата

Инв. N подл.

Изм.	Кол.уч	Лист	N°док.	Подпись	Дата
ГИП		Атамбаев И.			19.12
Проверил		Оскен Н.			19.12
Исполнил		Конысев А.			19.12
					19.12
Н. контроль		Доспаева Ш.			

45-2023 АД

Строительство инженерно-коммуникационный инфраструктуры индивидуальной жилищной застройки поселка Жайрем

Автомобильная дорога III-Этап

Стадия	Лист	Листов
РП	4.8	

Поперечный профиль ул. №1

ТОО "Корпорация Асыл-Строй"

Шымкент -2023

Формат А3

М 1:100

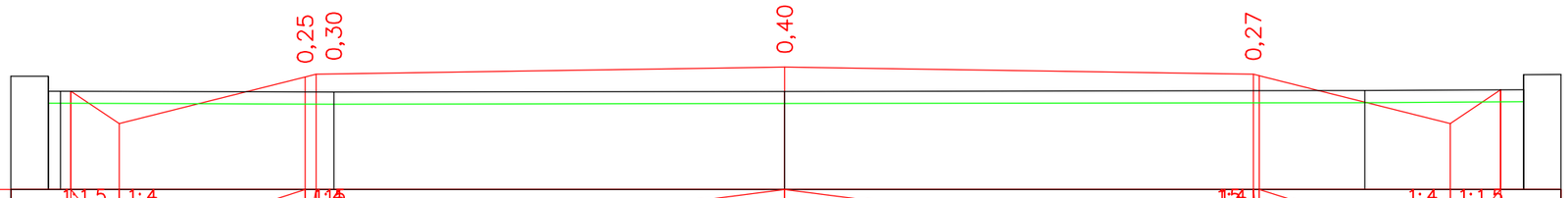

Проектные данные	Уклон, ?, длина, м	0,8	7,8	7,8	0,8				
	Отметка проектной поверхности, м	400,42	399,89	400,66	400,82	400,70	399,89	400,45	
Фактические данные	Отметка рельефа, м	400,67		400,41	400,42		400,43	400,45	
	Расстояние, м	0,0	4,5	7,5	9,7		2,6	0,0	0,6

ПК 3+20,00

М 1:100

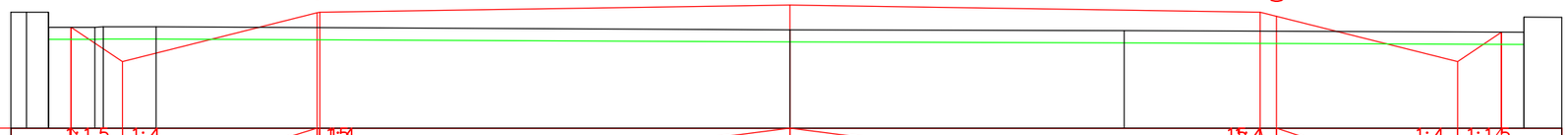

Проектные данные	Уклон, ?, длина, м	0,9	7,8	7,8	0,3	0,7			
	Отметка проектной поверхности, м	400,65	400,09	400,89	401,02	400,90	400,84	400,09	400,57
Фактические данные	Отметка рельефа, м	400,90	400,90	400,65	400,66	400,61	400,60	400,57	
	Расстояние, м	0,0	0,8	0,1	0,9	10,5	5,5	6,6	0,0	0,6

ПК 3+40,00

Согласовано

Гр. НВК	Сыдык	
Гр. СВС	Слухаев К.	

Взам. инв. N

Подл. и дата

Инв. N подл.

Изм.	Кол.уч	Лист	N°док.	Подпись	Дата
ГИП		Атамбаев И.			
Проверил		Оскен Н.			19.12
Исполнил		Конысев А.			19.12
					19.12
Н. контроль		Доспаева Ш.			19.12

45-2023 АД

Строительство инженерно-коммуникационный инфраструктуры индивидуальной жилищной застройки поселка Жайрем

Автомобильная дорога III-Этап

Стадия	Лист	Листов
РП	4.9	

Поперечный профиль ул. №1

ТОО "Корпорация Асыл-Строй"

Шымкент -2023

Формат А3

М 1:100

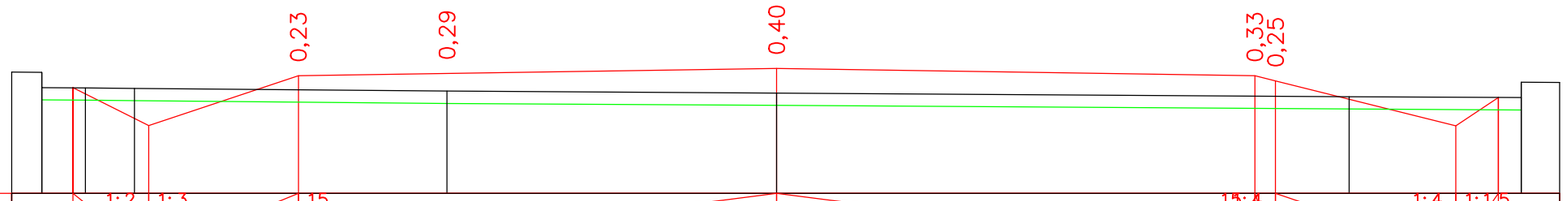

Проектные данные	Уклон, ?, длина, м		1,2	1:2	1:3	2,4	15	7,8	7,8	15:4	0,3	2,9	1:4	1:1,5	0,7
	Отметка проектной поверхности, м	400,91	400,29			401,10		401,22		401,10	401,02		400,29	400,75	
Фактические данные	Отметка рельефа, м	401,16	400,91	400,90			400,85	400,82				400,76		400,75	
	Расстояние, м	0,0	0,7	0,8	5,1		5,4		9,3			2,8		0,0	0,6

ПК 3+60,00

М 1:100

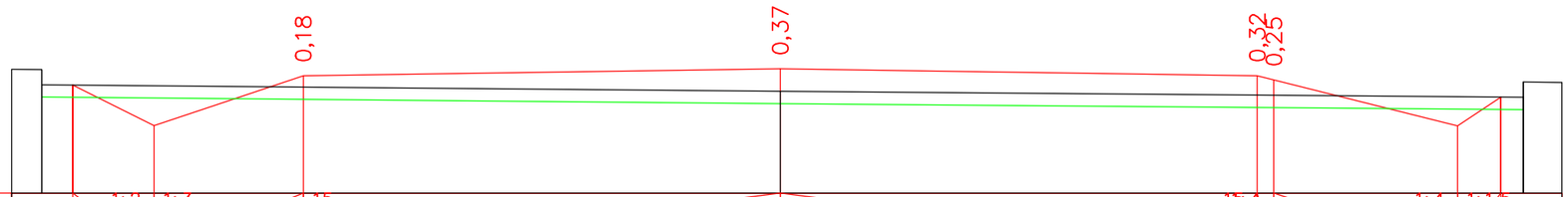

Проектные данные	Уклон, ?, длина, м		1,3	1:2	1:3	2,4	15	7,8	7,8	15:4	0,3	0,0	1:4	1:1,5	0,7
	Отметка проектной поверхности, м	401,15	400,49			401,30		401,42		401,30	401,24		400,49	400,96	
Фактические данные	Отметка рельефа, м	401,41						401,05						400,95	
	Расстояние, м	0,0			12,1				12,2					0,0	0,6

ПК 3+80,00

Согласовано

Гр. НВК	Сыдык	
Гр. ОВС	Слухаев К.	

Взам. инв. N

Подл. и дата

Инв. N подл.

Изм.	Кол.уч	Лист	№док.	Подпись	Дата
ГИП		Атамбаев И.			
Проверил		Оскен Н.			19.12
Исполнил		Конысев А.			19.12
					19.12
Н. контроль		Доспаева Ш.			19.12

45-2023 АД

Строительство инженерно-коммуникационный инфраструктуры индивидуальной жилищной застройки поселка Жайрем

Автомобильная дорога III-Этап

Стадия	Лист	Листов
РП	4.10	

0 Поперечный профиль ул. №1

ТОО "Корпорация Асыл-Строй"

Шымкент -2023

Формат А3

М 1:100

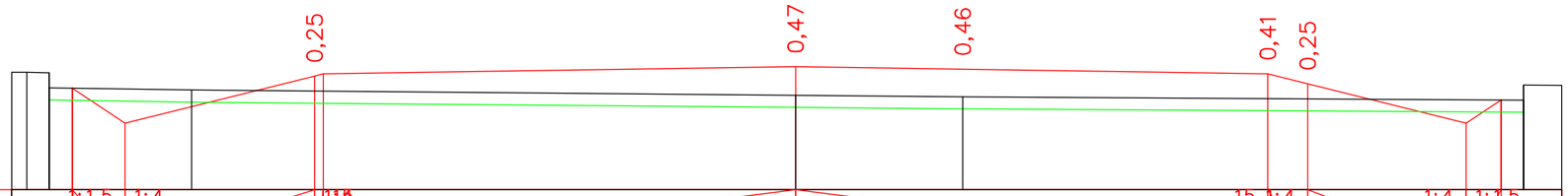

Проектные данные	Уклон, ?, длина, м										
	Отметка проектной поверхности, м	401,27	400,69	401,47	401,62	401,50	401,34	400,69	401,07		
Фактические данные	Отметка рельефа, м	401,53 401,52	401,24	401,15	401,12	401,07					
	Расстояние, м	0,0 0,0	2,4	10,0	2,8	9,3	0,0	0,6			

ПК 4+00,00

М 1:100

Проектные данные	Уклон, ?, длина, м										
	Отметка проектной поверхности, м	401,32	400,89	401,56	401,70	401,82	401,70	401,47	400,89	401,21	
Фактические данные	Отметка рельефа, м	401,57	401,30	401,27	401,27	401,20					
	Расстояние, м	0,0	6,5	4,9	0,7	11,9	0,0	0,6			

ПК 4+20,00

Согласовано

Гл. спец.

Взам. инв. N

Подл. и дата

Инв. N подл.

Изм.	Кол.уч	Лист	№док.	Подпись	Дата
ГИП		Атамбаев И.			
Проверил		Оскен Н.			
Исполнил		Конысев А.			
Н. контроль		Доспаева Ш.			

45-2023 АД

Строительство инженерно-коммуникационный инфраструктуры индивидуальной жилищной застройки поселка Жайрем

Автомобильная дорога III-Этап

Стадия	Лист	Листов
РП	4.11	

Поперечный профиль ул. №1

ТОО "Корпорация Асыл-Строй"

Шымкент -2023

Формат А3

М 1:100

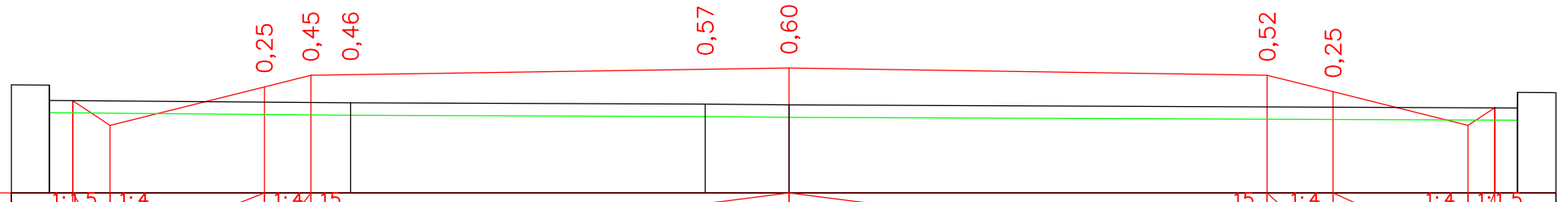

Проектные данные	Уклон, ?, длина, м	1:1,5 / 0,6	1:4	1:4 / 2,5	0,8 / 1:4	15	7,8	7,8	15 / 1,1	1:4 / 2,2	1:4 / 0,4	1:1,5
	Отметка проектной поверхности, м	401,49	401,09	401,72	401,90		402,02		401,90	401,64	401,09	401,37
Фактические данные	Отметка рельефа, м	401,74			401,45		401,43	401,42				401,37
	Расстояние, м	0,0	4,9		5,8		1,4	11,9			0,0	0,6

ПК 4+40,00

М 1:100

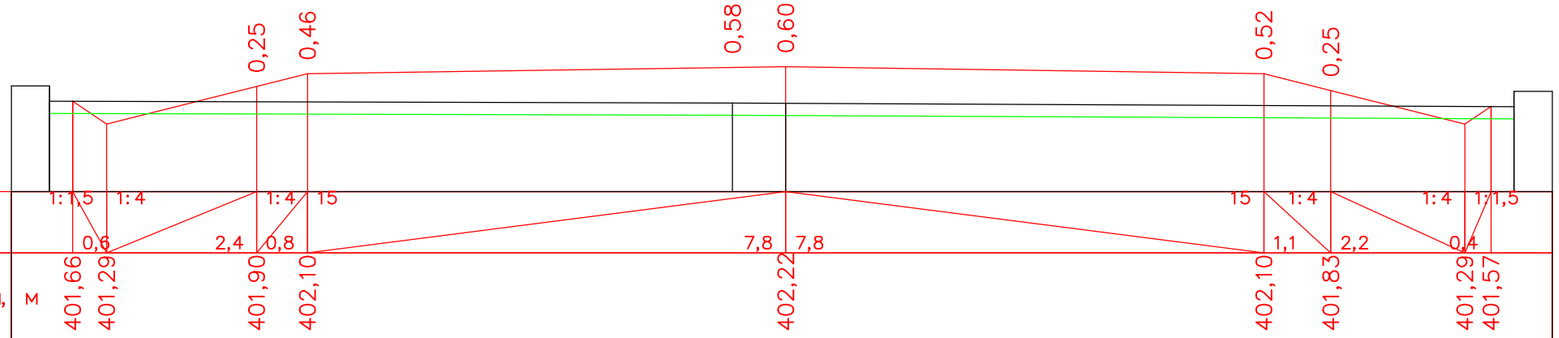

Проектные данные	Уклон, ?, длина, м	1:1,5 / 0,6	1:4	1:4 / 2,4	0,8 / 1:4	15	7,8	7,8	15 / 1,1	1:4 / 2,2	1:4 / 0,4	1:1,5
	Отметка проектной поверхности, м	401,66	401,29	401,90	402,10		402,22		402,10	401,83	401,29	401,57
Фактические данные	Отметка рельефа, м	401,91					401,63	401,62				401,57
	Расстояние, м	0,0		11,1			0,9	11,9			0,0	0,6

ПК 4+60,00

Согласовано

Гр. НВК	Сыдык	
Гр. СВС	Слухаев К.	

Взам. инв. N

Подл. и дата

Инв. N подл.

Изм.	Кол.уч	Лист	№док.	Подпись	Дата
ГИП		Атамбаев И.			
Проверил		Оскен Н.			19.12
Исполнил		Конысев А.			19.12
					19.12
Н. контроль		Доспаева Ш.			19.12

45-2023 АД

Строительство инженерно-коммуникационный инфраструктуры индивидуальной жилищной застройки поселка Жайрем

Автомобильная дорога III-Этап

Стадия	Лист	Листов
РП	4.12	

0 Поперечный профиль ул. №1

ТОО "Корпорация Асыл-Строй"

Шымкент -2023

Формат А3

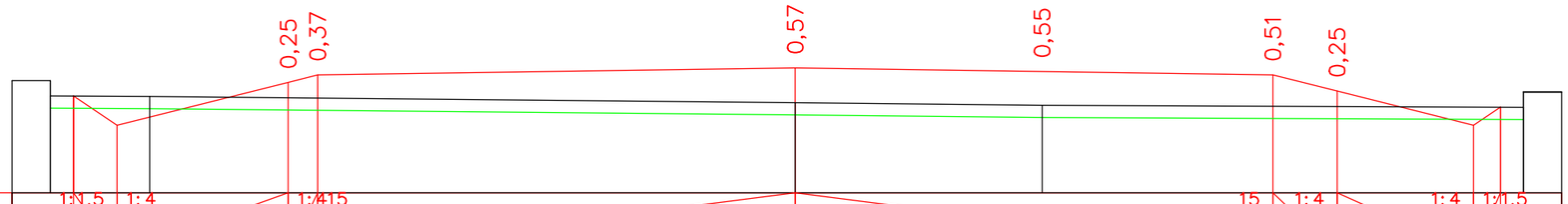

М 1:100

| | | |

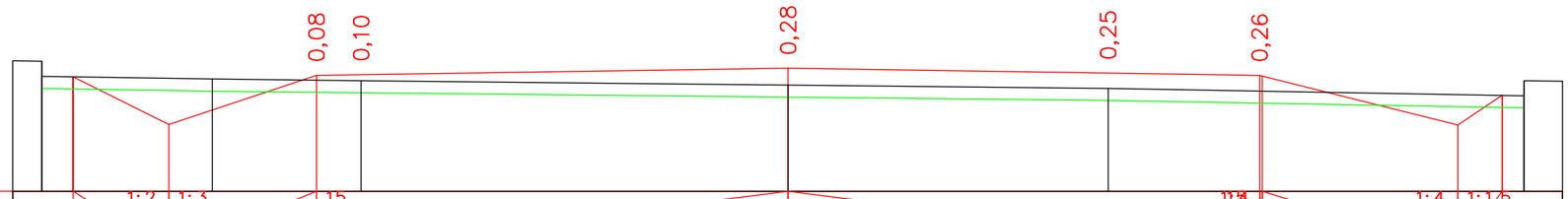

М 1:100

Проектные данные	Уклон, ?, длина, м		1:2 / 1,6	1:3 / 2,4	15 / 7,8	7,8 / 15	1:4 / 0,7	1:1,5 / 0,7
	Отметка проектной поверхности, м	402,68	401,89	402,70	402,82	402,70	401,89	402,37
Фактические данные	Отметка рельефа, м	402,94	402,64	402,62	402,54	402,49		402,37
	Расстояние, м	0,0	2,8	2,5	7,1	5,3	6,9	0,0 / 0,6

ПК 5+20,00

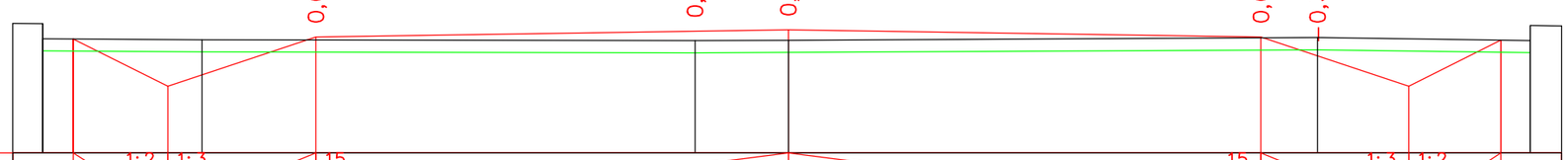

М 1:100

Проектные данные	Уклон, ?, длина, м		1:2 / 1,6	1:3 / 2,4	15 / 7,8	7,8 / 15	1:3 / 2,4	1:2 / 1,5
	Отметка проектной поверхности, м	402,87	402,09	402,90	403,02	402,90	402,09	402,85
Фактические данные	Отметка рельефа, м	403,13	402,86	402,84	402,85	402,89		402,84
	Расстояние, м	0,0	2,6	8,1	1,5	8,7	3,5	0,0 / 0,5

ПК 5+40,00

Изм.	Кол.уч	Лист	№док.	Подпись	Дата
ГИП		Атамбаев И.			
Проверил		Оскен Н.			19.12
Исполнил		Конысев А.			19.12
					19.12
Н. контроль		Доспаева Ш.			19.12

45-2023 АД

Строительство инженерно-коммуникационный инфраструктуры индивидуальной жилищной застройки поселка Жайрем

Автомобильная дорога III-Этап

Стадия	Лист	Листов
РП	4.14	

0 Поперечный профиль ул. №1

ТОО "Корпорация Асыл-Строй"
Шымкент -2023

Формат А3

Согласовано

Гр. НВК — Сыдык
Гр. ОВС — Слухаев К.

Взам. инв. N

Подл. и дата

Инв. N подл.

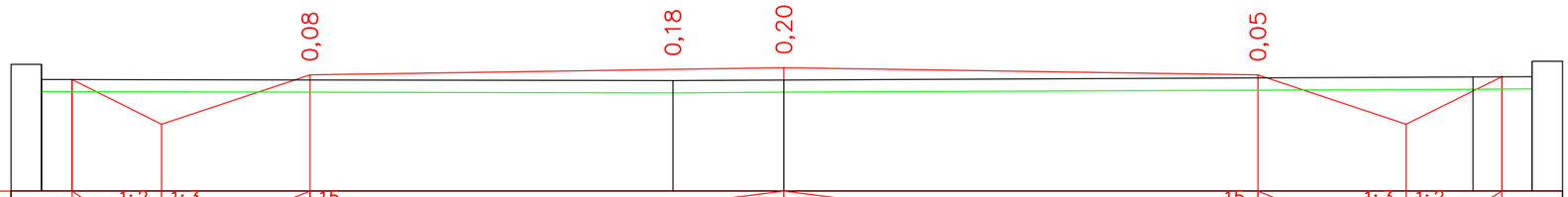

М 1:100

Проектные данные	Уклон, ?, длина, м		1:2	1:3	15							15		1:3	1:2		
			1,5		2,4			7,8	7,8			2,4			1,6		
	Отметка проектной поверхности, м	403,03	402,29		403,10			403,22				403,10		402,29		403,08	
Фактические данные	Отметка рельефа, м	403,28					403,01	403,02							403,07	403,08	
	Расстояние, м	0,0	10,4			1,8		11,3					1,0			0,0	0,5

ПК 5+60,00

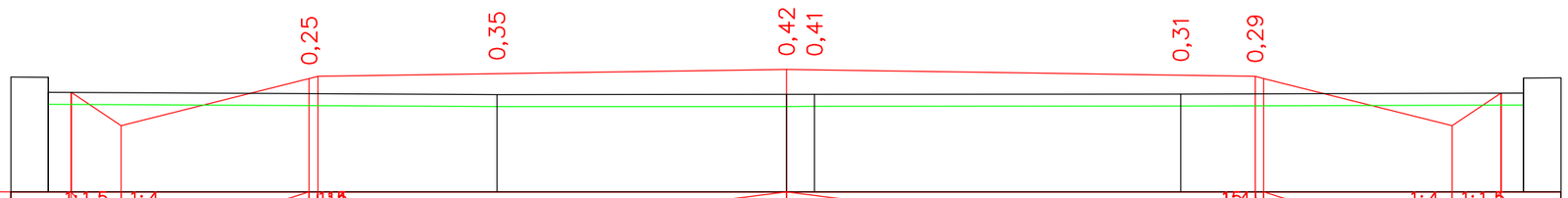

М 1:100

Проектные данные	Уклон, ?, длина, м		1:1,5	1:4	1:8							1:4		1:4	1:1,5		
			0,8		3,11			7,8	7,8			3,11			0,8		
	Отметка проектной поверхности, м	403,04	402,49		403,27			403,42				403,30		402,49		403,03	
Фактические данные	Отметка рельефа, м	403,29				403,00		403,00	403,00			403,01				403,03	
	Расстояние, м	0,0	7,5			4,8		0,5		6,1			5,7			0,0	0,6

ПК 5+80,00

Согласовано

Гр. НВК — Сыдык
Гр. СОС — Слухаев К.

Взам. инв. N

Подл. и дата

Инв. N подл.

Изм.	Кол.уч	Лист	№док.	Подпись	Дата
ГИП		Атамбаев И.			
Проверил		Оскен Н.			19.12
Исполнил		Конысев А.			19.12
					19.12
Н. контроль		Доспаева Ш.			19.12

45-2023 АД

Строительство инженерно-коммуникационный инфраструктуры индивидуальной жилищной застройки поселка Жайрем

Автомобильная дорога III-Этап

Стадия	Лист	Листов
РП	4.15	

0 Поперечный профиль ул. №1

ТОО "Корпорация Асыл-Строй"
Шымкент -2023

Формат А3

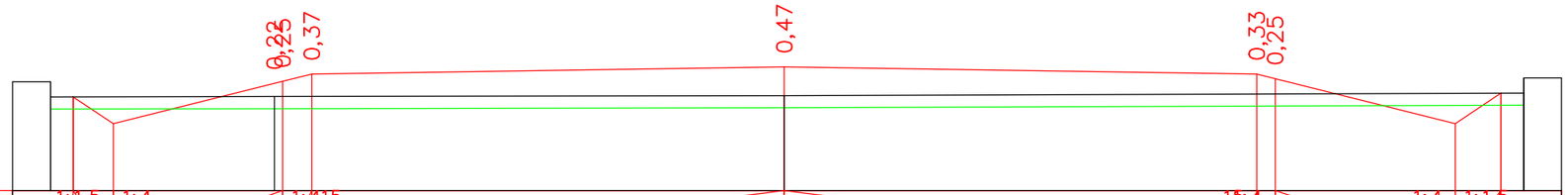

М 1:100

Проектные данные	Уклон, ?, длина, м	1:1,5 / 0,7	1:4 / 2,8	0,5 / 1:415	7,8 / 7,8	1:4 / 0,3	0,0 / 1:4 / 0,8 / 1:1,5
	Отметка проектной поверхности, м	403,13 / 402,69	403,38 / 403,50		403,62	403,50 / 403,43	402,69 / 403,19
Фактические данные	Отметка рельефа, м	403,38	403,13		403,15		403,19
	Расстояние, м	0,0	3,7	8,4	12,2		0,0 / 0,6

ПК 6+00,00

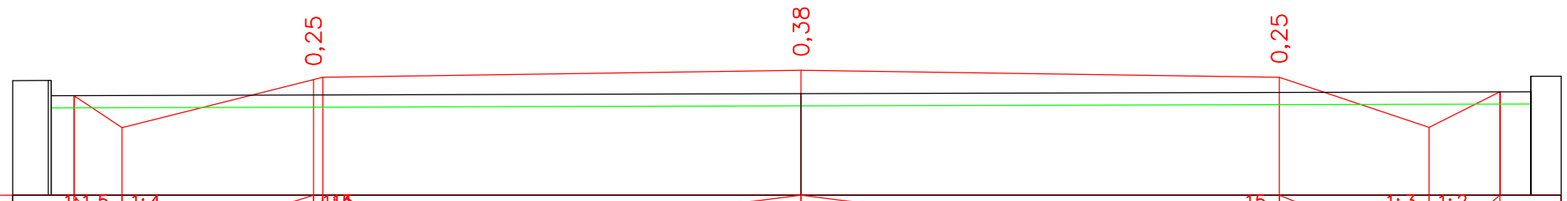

М 1:100

Проектные данные	Уклон, ?, длина, м	1:1,5 / 0,8	1:4 / 3,2	1:1,5 / 1:4	7,8 / 7,8	1:5 / 2,4	1:3 / 1:2 / 1,2
	Отметка проектной поверхности, м	403,38 / 402,86	403,64		403,80	403,68	402,87 / 403,45
Фактические данные	Отметка рельефа, м	403,63			403,42		403,45
	Расстояние, м	0,0	12,2		11,9		0,0 / 0,5

ПК 6+20,00

Согласовано

Гр. НВК — Сыдык
Гр. ОВС — Слухаев К.

Взам. инв. N

Подл. и дата

Инв. N подл.

Изм.	Кол.уч	Лист	№док.	Подпись	Дата
ГИП		Атамбаев И.			
Проверил		Оскен Н.			19.12
Исполнил		Конысев А.			19.12
					19.12
Н. контроль		Доспаева Ш.			19.12

45-2023 АД

Строительство инженерно-коммуникационный инфраструктуры индивидуальной жилищной застройки поселка Жайрем

Автомобильная дорога III-Этап

Поперечный профиль ул. №1

Стадия	Лист	Листов
РП	4.16	

ТОО "Корпорация Асыл-Строй"
Шымкент -2023

Формат А3

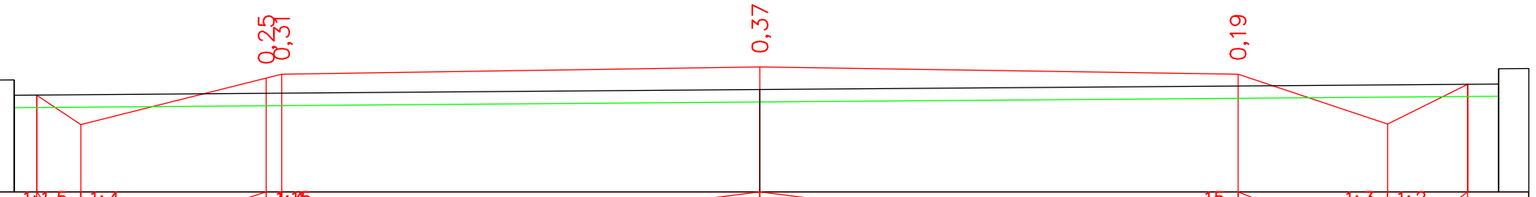

М 1:100

Проектные данные	Уклон, ?, длина, м	1:1,5 / 0,7	1:4 / 3,0	1:4 / 0,3	7,8 / 7,8	15 / 2,4	1:3 / 1,3	1:2
	Отметка проектной поверхности, м	403,44	402,96	403,72	403,78	403,90	403,78	402,97	403,62
Фактические данные	Отметка рельефа, м	403,69				403,53			403,62
	Расстояние, м	0,0	12,2			12,1			0,0 / 0,5

ПК 6+40,00

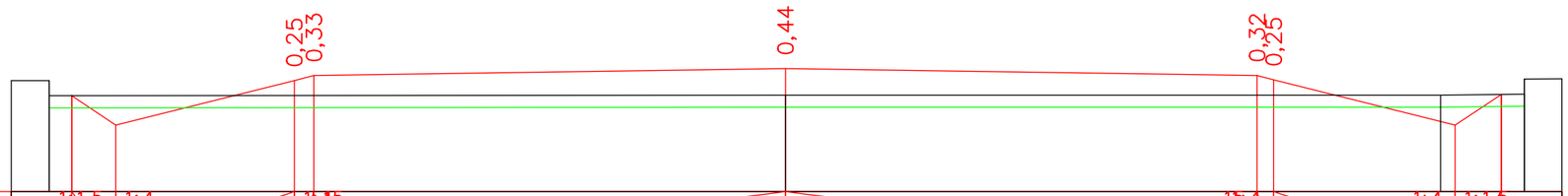

М 1:100

Проектные данные	Уклон, ?, длина, м	1:1,5 / 0,7	1:4 / 3,0	1:4 / 0,3	7,8 / 7,8	1:4 / 0,3	1:4 / 3,0	1:4	1:1,5 / 0,8
	Отметка проектной поверхности, м	403,47	402,98	403,72	403,80	403,92	403,80	403,73	402,98	403,49
Фактические данные	Отметка рельефа, м	403,72				403,48			403,48	403,50
	Расстояние, м	0,0	12,2			10,8			1,4	0,0 / 0,6

ПК 6+60,00

Согласовано

Гр. НВК — Сыдык
Гр. ОВС — Слухаев К.

Взам. инв. N

Подл. и дата

Инв. N подл.

Изм.	Кол.уч	Лист	№док.	Подпись	Дата
ГИП		Атамбаев И.			
Проверил		Оскен Н.			19.12
Исполнил		Конысев А.			19.12
					19.12
Н. контроль		Доспаева Ш.			19.12

45-2023 АД

Строительство инженерно-коммуникационный инфраструктуры индивидуальной жилищной застройки поселка Жайрем

Автомобильная дорога III-Этап

Стадия	Лист	Листов
РП	4.17	

0 Поперечный профиль ул. №1

ТОО "Корпорация Асыл-Строй"
Шымкент -2023

Формат А3

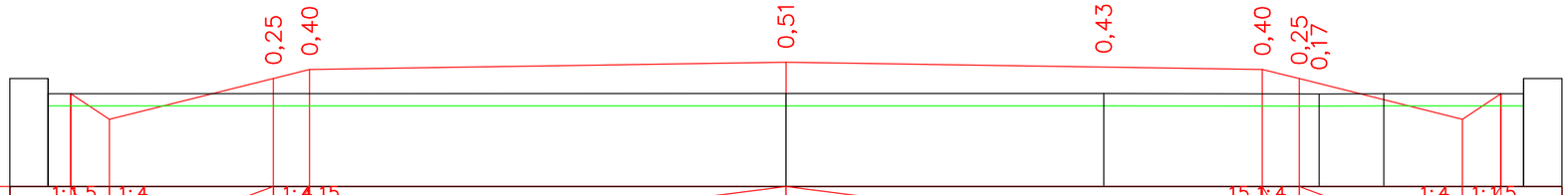

М 1:100

Проектные данные	Уклон, ?, длина, м		1:1,5	1:4		1:4	15					15	1:4		1:4	1:1,5	
			0,6		2,7	0,6			7,8	7,8			0,6	2,7		0,6	
	Отметка проектной поверхности, м	403,34	402,92		403,59	403,74			403,86				403,74	403,59		402,92	403,34
Фактические данные	Отметка рельефа, м	403,59							403,35		403,35		403,34		403,35		403,34
	Расстояние, м	0,0		12,1						5,2		3,5		1,1		2,3	0,0 0,6

ПК 6+80,00

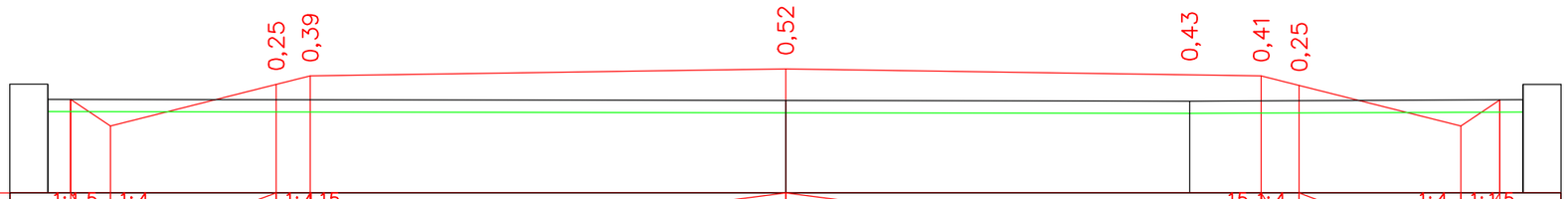

М 1:100

Проектные данные	Уклон, ?, длина, м		1:1,5	1:4		1:4	15					15	1:4		1:4	1:1,5	
			0,7		2,7	0,6			7,8	7,8			0,6	2,7		0,6	
	Отметка проектной поверхности, м	403,22	402,79		403,47	403,60			403,72				403,60	403,45		402,79	403,21
Фактические данные	Отметка рельефа, м	403,47							403,20			403,19					403,21
	Расстояние, м	0,0		12,1						6,6				5,5			0,0 0,6

ПК 7+00,00

Согласовано

Гр. НВК	Сыдык	
Гр. ОВС	Слухаев К.	

Взам. инв. N

Подл. и дата

Инв. N подл.

Изм.	Кол.уч	Лист	N°док.	Подпись	Дата
ГИП		Атамбаев И.			
Проверил		Оскен Н.			19.12
Исполнил		Конысев А.			19.12
					19.12
Н. контроль		Доспаева Ш.			19.12

45-2023 АД

Строительство инженерно-коммуникационный инфраструктуры индивидуальной жилищной застройки поселка Жайрем

Автомобильная дорога III-Этап

Стадия	Лист	Листов
РП	4.18	

0 Поперечный профиль ул. №1

ТОО "Корпорация Асыл-Строй"
Шымкент -2023

Формат А3

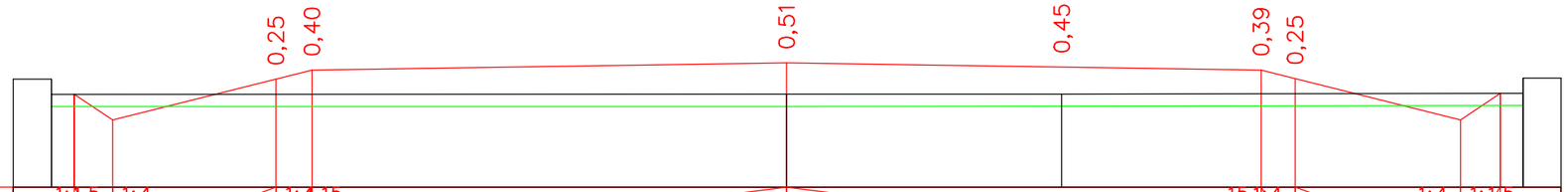

М 1:100

Проектные данные	Уклон, ?, длина, м		1:1,5	1:4		1:4	15										15	1:4			1:4	1:1,5			
			0,6			2,7	0,6				7,8	7,8					0,6	2,7			0,7				
	Отметка проектной поверхности, м		403,09	402,67		403,34	403,49				403,60						403,49	403,35			402,67	403,10			
Фактические данные	Отметка рельефа, м	403,34									403,09				403,09							403,10			
	Расстояние, м	0,0			12,1							4,5				7,6						0,0	0,6		

ПК 7+20,00

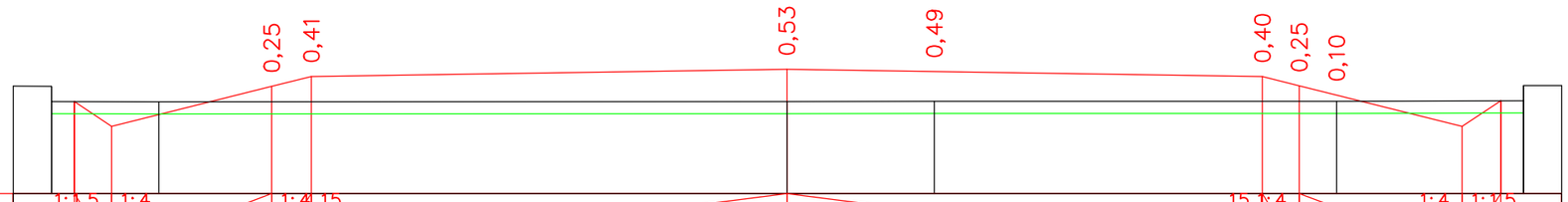

М 1:100

Проектные данные	Уклон, ?, длина, м		1:1,5	1:4		1:4	15										15	1:4			1:4	1:1,5			
			0,6			2,6	0,7				7,8	7,8					0,6	2,7			0,6				
	Отметка проектной поверхности, м		403,13	402,73		403,38	403,54				403,66						403,54	403,39			402,73	403,15			
Фактические данные	Отметка рельефа, м	403,38			403,13						403,13			403,14					403,14			403,15			
	Расстояние, м	0,0		1,8			10,3					2,4				6,6					3,1	0,0	0,6		

ПК 7+40,00

Согласовано

Гр. НВК — Сыдык
Гр. ОВС — Слухаев К.

Взам. инв. N

Подл. и дата

Инв. N подл.

Изм.	Кол.уч	Лист	№док.	Подпись	Дата
ГИП		Атамбаев И.			
Проверил		Оскен Н.			19.12
Исполнил		Конысев А.			19.12
					19.12
Н. контроль		Доспаева Ш.			19.12

45-2023 АД

Строительство инженерно-коммуникационный инфраструктуры индивидуальной жилищной застройки поселка Жайрем

Автомобильная дорога III-Этап

Стадия	Лист	Листов
РП	4.19	

0 Поперечный профиль ул. №1

ТОО "Корпорация Асыл-Строй"
Шымкент -2023

Формат А3

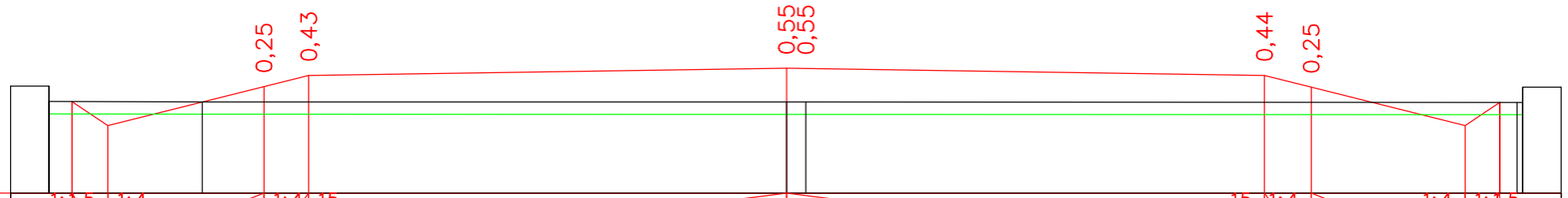

М 1:100

| | | |

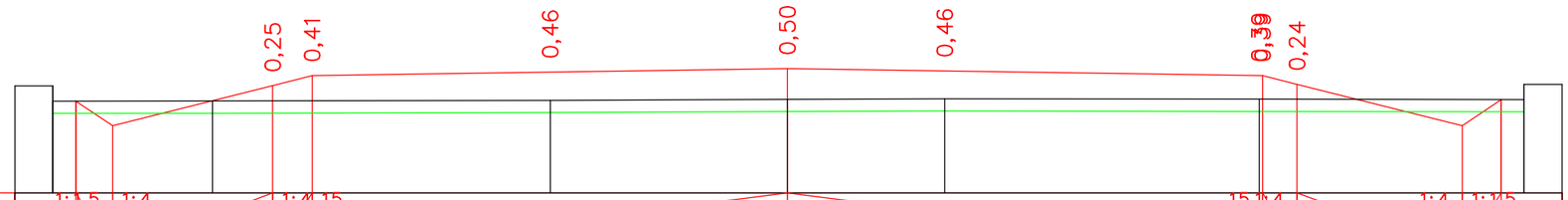

М 1:100

Проектные данные	Уклон, ?, длина, м								
	Отметка проектной поверхности, м	403,43 403,03	403,68 403,84	403,96	403,84 403,70	403,03 403,45			
Фактические данные	Отметка рельефа, м	403,68	403,43	403,44	403,46	403,46	403,46	403,45	
	Расстояние, м	0,0	2,6	5,5	3,9	2,6	5,2	4,3	0,0 0,6

ПК 8+00,00

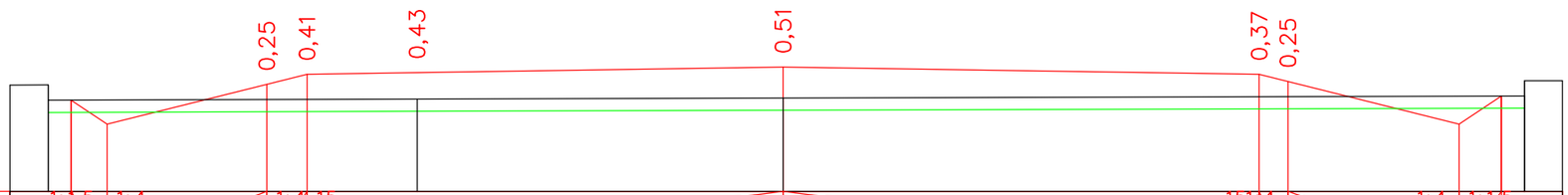

М 1:100

Проектные данные	Уклон, ?, длина, м					
	Отметка проектной поверхности, м	403,52 403,13	403,78 403,94	404,06	403,94 403,83	403,13 403,59
Фактические данные	Отметка рельефа, м	403,77	403,54	403,55		403,59
	Расстояние, м	0,0	6,0	6,0	12,1	0,0 0,6

ПК 8+20,00

Согласовано

Гр. НВК	Сыдык	
Гр. ОВС	Слухаев К.	

Взам. инв. N

Подл. и дата

Инв. N подл.

Изм.	Кол.уч	Лист	№док.	Подпись	Дата
ГИП		Атамбаев И.			
Проверил		Оскен Н.			19.12
Исполнил		Конысев А.			19.12
					19.12
Н. контроль		Доспаева Ш.			19.12

45-2023 АД

Строительство инженерно-коммуникационный инфраструктуры индивидуальной жилищной застройки поселка Жайрем

Автомобильная дорога III-Этап

Стадия	Лист	Листов
РП	4.21	

0 Поперечный профиль ул. №1

ТОО "Корпорация Асыл-Строй"
Шымкент -2023

Формат А3

М 1:100

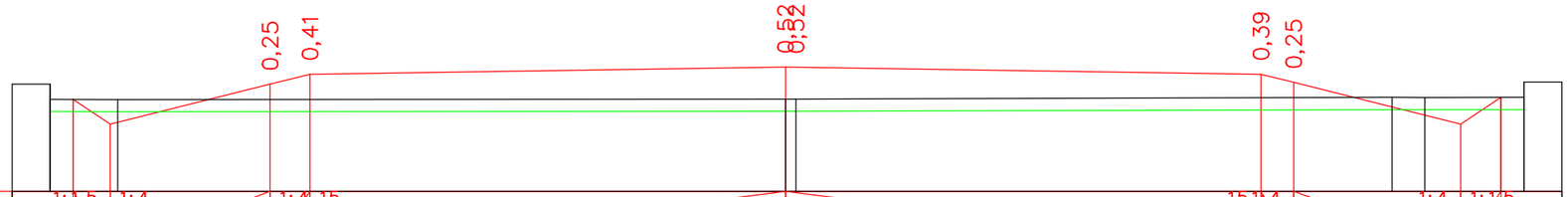

Проектные данные	Уклон, ?, длина, м													
	Отметка проектной поверхности, м	403,63	403,23	403,88	404,04	404,16	404,04	403,91	403,23	403,67				
Фактические данные	Отметка рельефа, м	403,88	403,63	403,64	403,67	403,66	403,67							
	Расстояние, м	0,0	1,1	11,0	0,2	9,8	0,5	1,6	0,0	0,6				

ПК 8+40,00

М 1:100

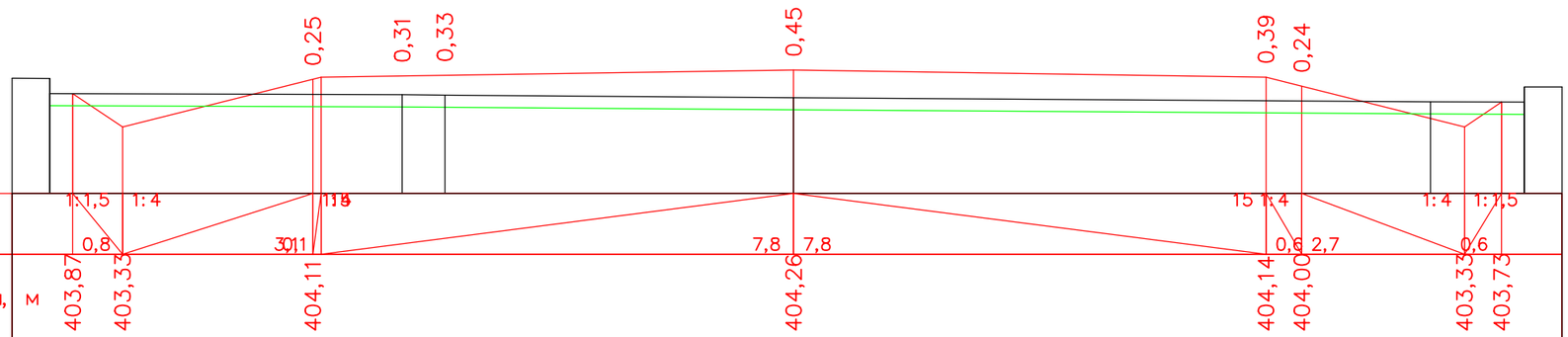

Проектные данные	Уклон, ?, длина, м													
	Отметка проектной поверхности, м	403,87	403,33	404,11	404,26	404,14	404,00	403,33	403,73					
Фактические данные	Отметка рельефа, м	404,13	403,86	403,85	403,81	403,74	403,73							
	Расстояние, м	0,0	5,8	0,7	5,8	10,5	1,5	0,0	0,6					

ПК 8+60,00

Согласовано

Гр. НВК	Сыдык	
Гр. СПС	Слухаев К.	

Взам. инв. N

Подл. и дата

Инв. N подл.

Изм.	Кол.уч	Лист	№док.	Подпись	Дата
ГИП		Атамбаев И.			
Проверил		Оскен Н.			19.12
Исполнил		Конысев А.			19.12
					19.12
Н. контроль		Доспаева Ш.			19.12

45-2023 АД

Строительство инженерно-коммуникационный инфраструктуры индивидуальной жилищной застройки поселка Жайрем

Автомобильная дорога III-Этап

Стадия	Лист	Листов
РП	4.22	

0

Поперечный профиль ул. №1

ТОО "Корпорация Асыл-Строй"

Шымкент -2023

Формат А3

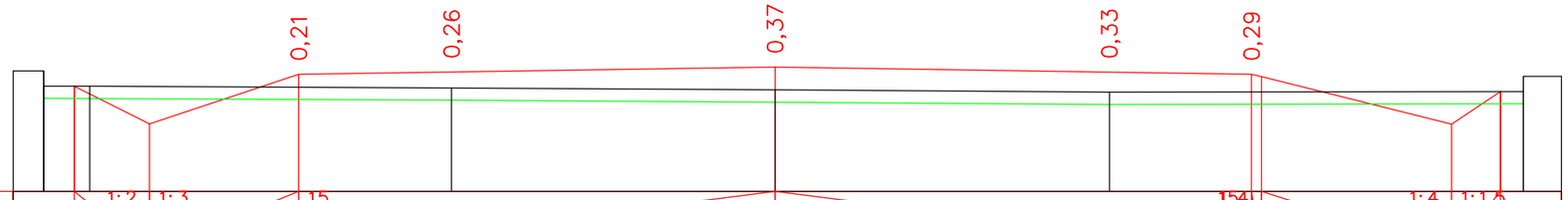

М 1:100

Проектные данные	Уклон, ?, длина, м		1:2	1:3	15					154		1:4	1:1,5	
			1,2		2,4		7,8	7,8		0,21		0,8		
	Отметка проектной поверхности, м	404,05	403,43		404,24		404,36			404,24		403,43	403,96	
Фактические данные	Отметка рельефа, м	404,30	404,05			404,02		403,99			403,95			403,96
	Расстояние, м	0,0	0,8	5,9		5,3		5,5			6,8			0,0 0,6

ПК 8+80,00

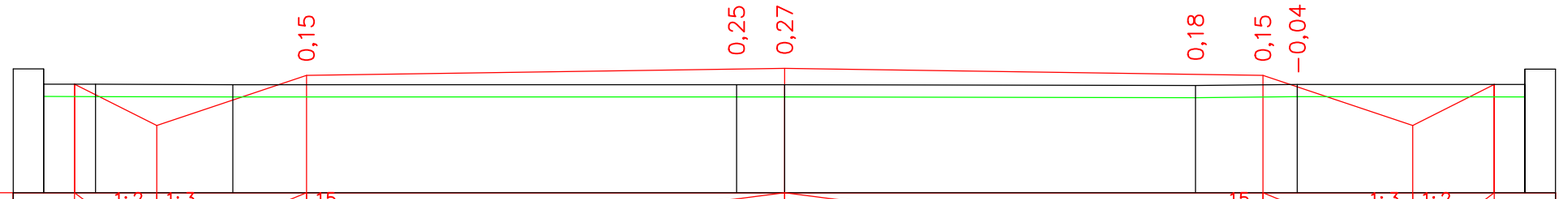

М 1:100

Проектные данные	Уклон, ?, длина, м		1:2	1:3	15					15		1:3	1:2	
			1,3		2,4		7,8	7,8		2,4		1,3		
	Отметка проектной поверхности, м	404,20	403,53		404,34		404,46			404,34		403,53	404,20	
Фактические данные	Отметка рельефа, м	404,45	404,20		404,19			404,20	404,19		404,18		404,20		404,20
	Расстояние, м	0,0	0,8	2,2		8,2		0,8		6,7		1,7		3,7	0,0 0,5

ПК 9+00,00

Согласовано

Гр. НВК — Сыдык
Гр. ОВС — Слухаев К.

Взам. инв. N

Подл. и дата

Инв. N подл.

Изм.	Кол.уч	Лист	№док.	Подпись	Дата
ГИП		Атамбаев И.			
Проверил		Оскен Н.			19.12
Исполнил		Конысев А.			19.12
					19.12
Н. контроль		Доспаева Ш.			19.12

45-2023 АД

Строительство инженерно-коммуникационный инфраструктуры индивидуальной жилищной застройки поселка Жайрем

Автомобильная дорога III-Этап

Стадия	Лист	Листов
РП	4.23	

Поперечный профиль ул. №1

ТОО "Корпорация Асыл-Строй"
Шымкент -2023

Формат А3

М 1:100

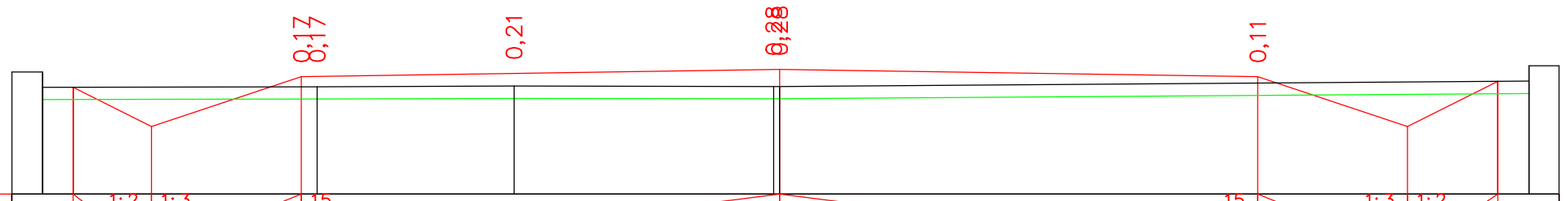

Проектные данные	Уклон, ?, длина, м		1:2	1:3	15					15	1:3	1:2
			1,3		2,4		7,8	7,8		2,4		1,5
	Отметка проектной поверхности, м	404,27	403,63		404,44			404,56		404,44	403,63	404,37
Фактические данные	Отметка рельефа, м	404,52			404,28		404,29	404,28				404,37
	Расстояние, м	0,0	4,5		3,2		4,2	0,1		12,2		0,0 0,5

ПК 9+20,00

М 1:100

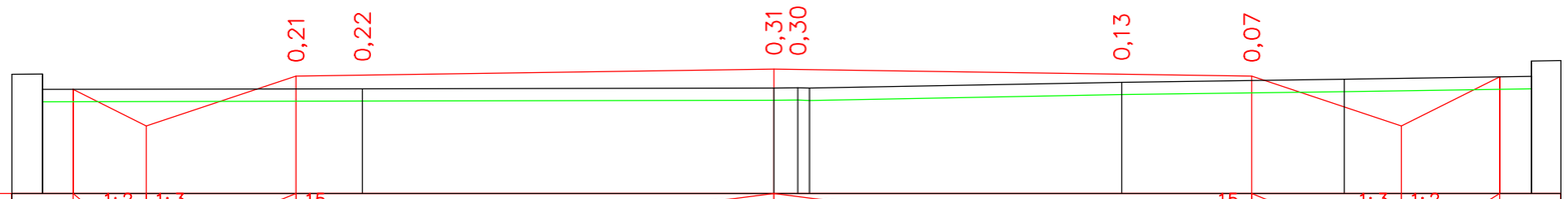

Проектные данные	Уклон, ?, длина, м		1:2	1:3	15					15	1:3	1:2
			1,2		2,4		7,8	7,8		2,4		1,6
	Отметка проектной поверхности, м	404,33	403,73		404,54			404,66		404,54	403,73	404,53
Фактические данные	Отметка рельефа, м	404,58			404,34			404,35 404,36		404,45	404,49	404,54
	Расстояние, м	0,0	5,2		6,7			0,2 0,2	5,1		3,6	3,1 0,0 0,5

ПК 9+40,00

Согласовано

Гр. НВК	Сыдык	
Гр. СВС	Слухаев К.	

Взам. инв. N

Подл. и дата

Инв. N подл.

Изм.	Кол.уч	Лист	№док.	Подпись	Дата
ГИП		Атамбаев И.			
Проверил		Оскен Н.			19.12
Исполнил		Конысев А.			19.12
					19.12
Н. контроль		Доспаева Ш.			19.12

45-2023 АД

Строительство инженерно-коммуникационный инфраструктуры индивидуальной жилищной застройки поселка Жайрем

Автомобильная дорога III-Этап

Стадия	Лист	Листов
РП	4.24	

0 Поперечный профиль ул. №1

ТОО "Корпорация Асыл-Строй"

Шымкент -2023

Формат А3

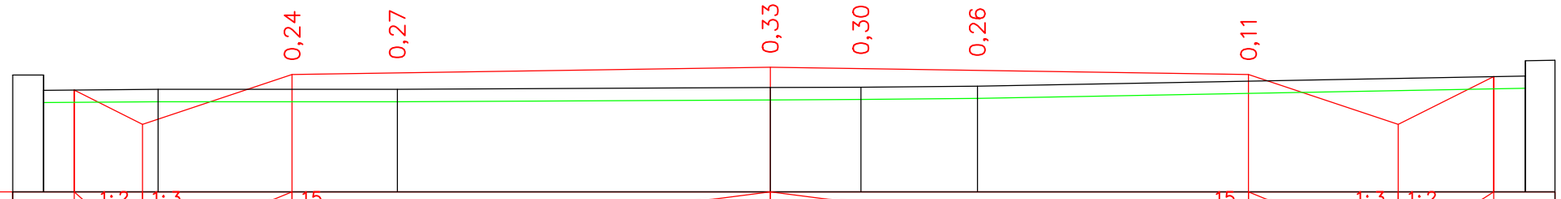

М 1:100

Проектные данные	Уклон, ?, длина, м		1:2	1:3	15						15	1:3	1:2	
			1,1	2,4				7,8	7,8		2,4		1,6	
	Отметка проектной поверхности, м	404,39	403,83		404,64			404,76			404,64	403,83		404,61
Фактические данные	Отметка рельефа, м	404,64	404,40			404,40		404,43	404,44	404,45				404,62
	Расстояние, м	0,0	1,9	3,9		6,1		1,5	1,9		8,9			0,0 3,5

ПК 9+60,00

М 1:100

Проектные данные	Уклон, ?, длина, м		1:1,5	1:4	15						15	1:3	1:2	
			0,8	3,11				7,8	7,8		2,4		1,4	
	Отметка проектной поверхности, м	404,46	403,95		404,73			404,88			404,77	403,95		404,63
Фактические данные	Отметка рельефа, м	404,71			404,48		404,48	404,50		404,52				404,64
	Расстояние, м	0,0	4,7			3,4		4,2		5,7		6,4		0,0 3,5

ПК 9+80,00

Согласовано

Гр. НВК Сыдык
Гр. ОВС Сухаев К.

Взам. инв. N

Подл. и дата

Инв. N подл.

Изм.	Кол.уч	Лист	N°док.	Подпись	Дата
ГИП		Атамбаев И.			
Проверил		Оскен Н.			
Исполнил		Конысев А.			19.12
					19.12
Н. контроль		Доспаева Ш.			19.12

19.12

45-2023 АД

Строительство инженерно-коммуникационный инфраструктуры индивидуальной жилищной застройки поселка Жайрем

Автомобильная дорога III-Этап

Стадия	Лист	Листов
РП	4.25	

Поперечный профиль ул. №1

0

ТОО "Корпорация Асыл-Строй"
Шымкент -2023

Формат А3

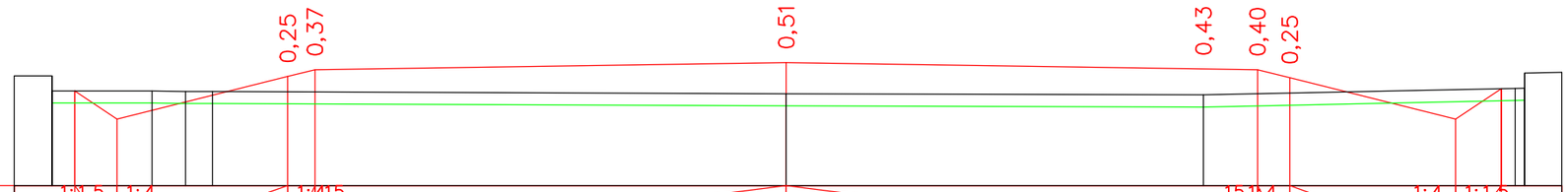

М 1:100

Проектные данные	Уклон, ?, длина, м		1:1,5	1:4		1:415							151:4			1:4	1:1,5						
			0,7		2,80,5				7,8	7,8				0,5	2,7		0,8						
	Отметка проектной поверхности, м		404,61	404,15		404,85	404,97			405,08				404,97	404,83		404,15	404,65					
Фактические данные	Отметка рельефа, м	404,86			404,61	404,61	404,61			404,57			404,55					404,66					
	Расстояние, м	0,0	1,7		0,6	0,4		9,5				6,9				5,2			0,2	0,6			

ПК 10+00,00

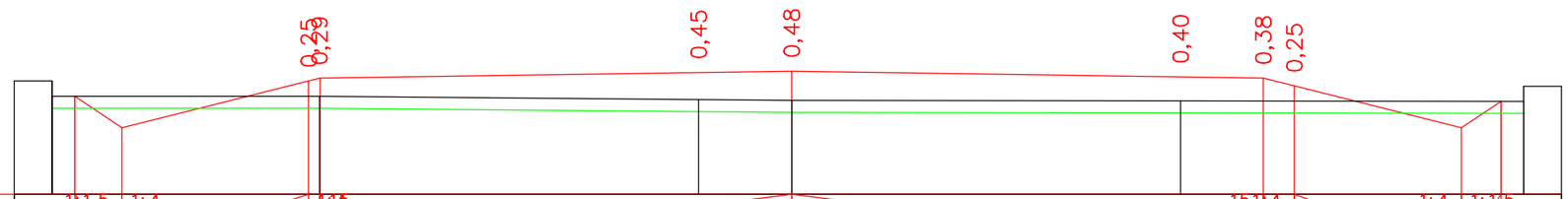

М 1:100

Проектные данные	Уклон, ?, длина, м		1:1,5	1:4		1:4							151:4			1:4	1:1,5						
			0,8		30,2				7,8	7,8				0,5	2,8		0,7						
	Отметка проектной поверхности, м		404,95	404,43		405,20				405,36				405,25	405,12		404,43	404,86					
Фактические данные	Отметка рельефа, м	405,20				404,95			404,89	404,88			404,87					404,86					
	Расстояние, м	0,0		4,4				6,3			1,5			6,4			5,7			0,0	0,6		

ПК 10+20,00

Согласовано

Гр. НВК	Сыдык	
Гр. ОВС	Слухаев К.	

Взам. инв. N

Подл. и дата

Инв. N подл.

Изм.	Кол.уч	Лист	№док.	Подпись	Дата
ГИП		Атамбаев И.			
Проверил		Оскен Н.			19.12
Исполнил		Конысев А.			19.12
					19.12
Н. контроль		Доспаева Ш.			19.12

45-2023 АД

Строительство инженерно-коммуникационный инфраструктуры индивидуальной жилищной застройки поселка Жайрем

Автомобильная дорога III-Этап

Стадия	Лист	Листов
РП	4.26	

0 Поперечный профиль ул. №1

ТОО "Корпорация Асыл-Строй"

Шымкент -2023

Формат А3

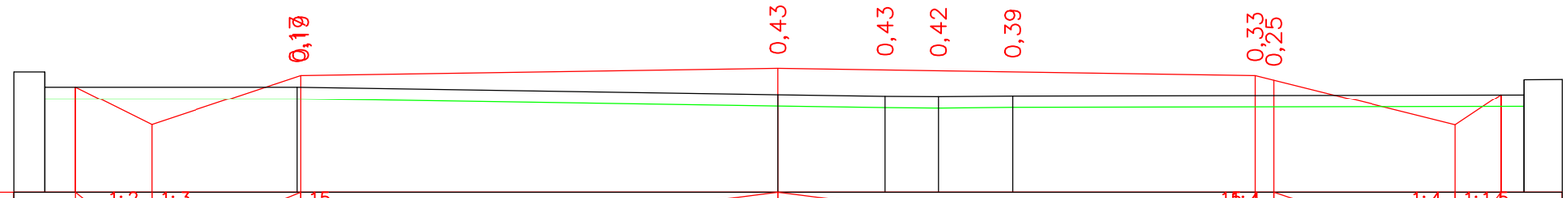

М 1:100

Проектные данные	Уклон, ?, длина, м		1:2	1:3	15								15	1:4	1:4	1:1,5	
			1,2		2,4			7,8	7,8				3,0		0,8		
	Отметка проектной поверхности, м	405,42	404,79		405,60			405,72				405,60	405,53		404,79	405,29	
Фактические данные	Отметка рельефа, м	405,67			405,42			405,29	405,27	405,26	405,27					405,29	
	Расстояние, м	0,0	4,1		7,9			1,7	0,9	1,2		8,4				0,0	0,6

ПК 10+40,00

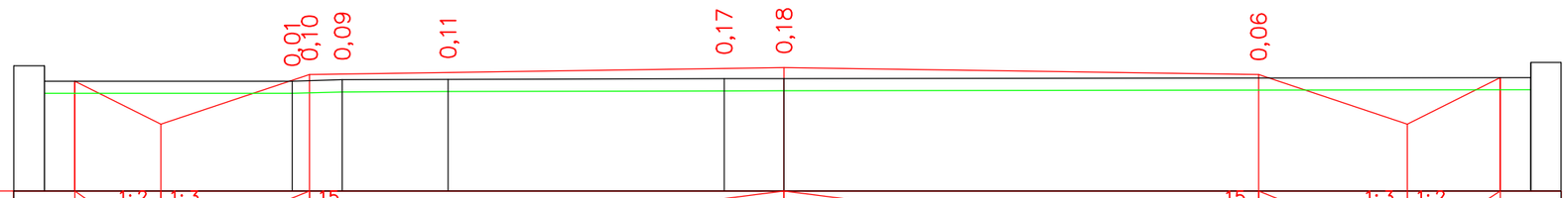

М 1:100

Проектные данные	Уклон, ?, длина, м		1:2	1:3	15								15	1:3	1:2		
			1,4		2,4			7,8	7,8				2,4		1,5		
	Отметка проектной поверхности, м	405,88	405,17		405,98			406,10				405,98		405,17	405,94		
Фактические данные	Отметка рельефа, м	406,13			405,88	405,90	405,91		405,92	405,92						405,94	
	Расстояние, м	0,0	4,1		0,8	1,7		4,5		1,0		12,3				0,0	0,5

ПК 10+60,00

Согласовано

Гр. НВК — Сыдык
Гр. СПС — Слухаев К.

Взам. инв. N

Подл. и дата

Инв. N подл.

Изм.	Кол.уч	Лист	№док.	Подпись	Дата
ГИП		Атамбаев И.			
Проверил		Оскен Н.			19.12
Исполнил		Конысев А.			19.12
					19.12
Н. контроль		Доспаева Ш.			19.12

45-2023 АД

Строительство инженерно-коммуникационный инфраструктуры индивидуальной жилищной застройки поселка Жайрем

Автомобильная дорога III-Этап

Стадия	Лист	Листов
РП	4.27	

0 Поперечный профиль ул. №1

ТОО "Корпорация Асыл-Строй"
Шымкент -2023

Формат А3

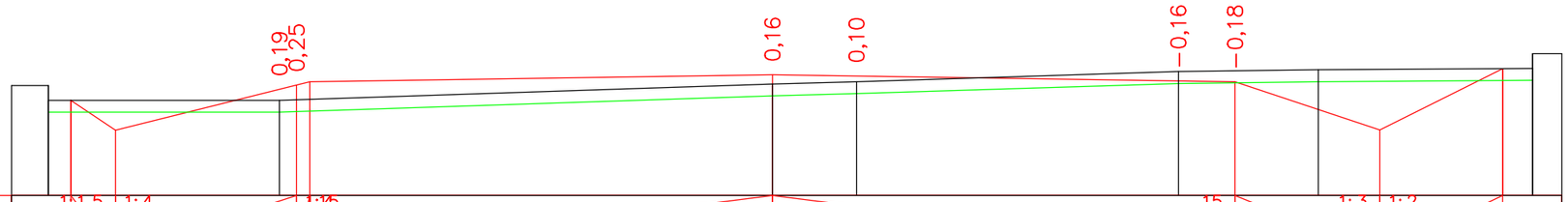

М 1:100

Проектные данные	Уклон, ?, длина, м	1:1,5 / 0,8	1:4 / 3,2	1:4 / 0,6	7,8 / 7,8	15 / 2,4	1:3 / 2,1	1:2	
	Отметка проектной поверхности, м	406,03	405,53	406,29	406,47	406,35	405,54	406,57	
Фактические данные	Отметка рельефа, м	406,28		406,03	406,31	406,35	406,52	406,55	406,57
	Расстояние, м	0,0	3,9	8,3	1,4	5,4	2,4	3,6	0,0 / 9,5

ПК 10+80,00

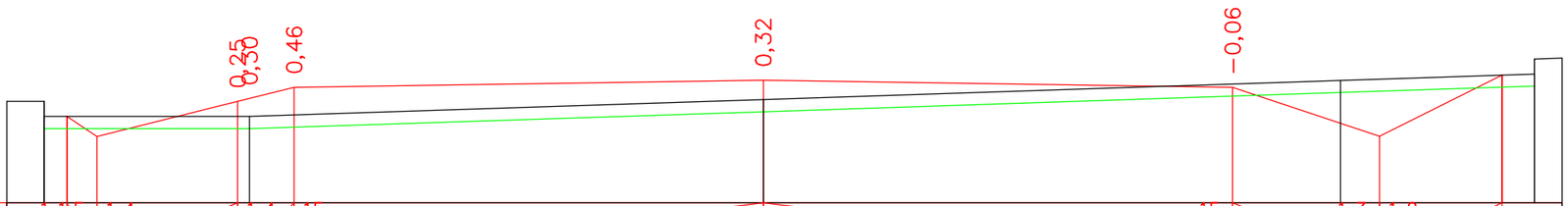

М 1:100

Проектные данные	Уклон, ?, длина, м	1:1,5 / 0,5	1:4 / 2,3	1:4 / 0,9	15 / 7,8	7,8 / 15	2,4 / 1:3	1:2 / 2,0	
	Отметка проектной поверхности, м	406,19	405,86	406,44	406,67	406,79	406,67	405,86	406,88
Фактические данные	Отметка рельефа, м	406,44		406,19		406,47		406,79	406,90
	Расстояние, м	0,0	3,4	8,5		9,6		3,2	0,0 / 8,5

ПК 11+00,00

Согласовано

Гл. спец.

Взам. инв. N

Подл. и дата

Инв. N подл.

Изм.	Кол.уч	Лист	№док.	Подпись	Дата
ГИП		Атамбаев И.			
Проверил		Оскен Н.			
Исполнил		Конысев А.			
Н. контроль		Доспаева Ш.			

45-2023 АД

Строительство инженерно-коммуникационный инфраструктуры индивидуальной жилищной застройки поселка Жайрем

Автомобильная дорога III-Этап

Стадия	Лист	Листов
РП	4.28	

Поперечный профиль ул. №1

ТОО "Корпорация Асыл-Строй"

Шымкент -2023

Формат А3

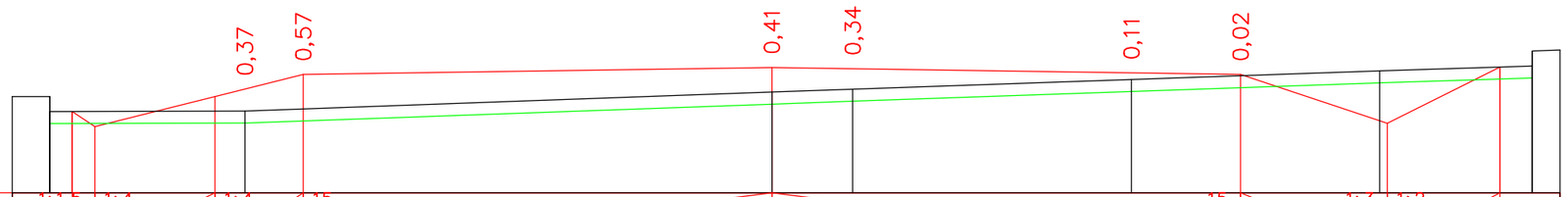

М 1:100

| | | |

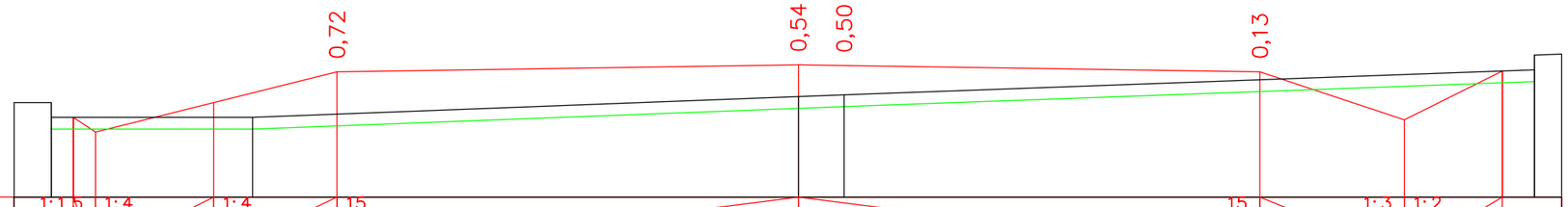

М 1:100

Проектные данные	Уклон, ?, длина, м											
	Отметка проектной поверхности, м	406,64	406,39	406,89	407,41	407,53	407,41	406,60	407,42			
Фактические данные	Отметка рельефа, м	406,89		406,64		406,99	407,02			407,44		
	Расстояние, м	0,0	3,4		9,2		0,8		11,7		0,0	3,5

ПК 11+60,00

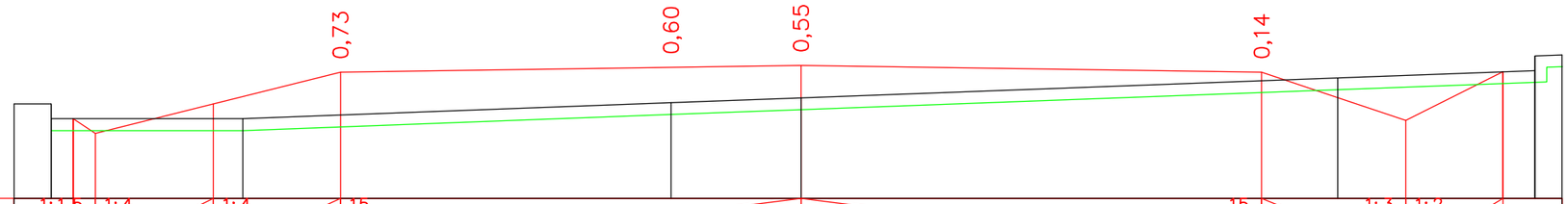

М 1:100

Проектные данные	Уклон, ?, длина, м											
	Отметка проектной поверхности, м	406,79	406,54	407,04	407,57	407,69	407,57	406,76	407,58			
Фактические данные	Отметка рельефа, м	407,04		406,79		407,06	407,14		407,48		407,60	
	Расстояние, м	0,0	3,2		7,3		2,2		9,1		3,3	0,0 3,5

ПК 11+80,00

Согласовано

Гр. НВК — Сыдык
Гр. ОВС — Слухаев К.

Взам. инв. N

Подл. и дата

Инв. N подл.

Изм.	Кол.уч	Лист	№док.	Подпись	Дата
ГИП		Атамбаев И.			
Проверил		Оскен Н.			19.12
Исполнил		Конысев А.			19.12
					19.12
Н. контроль		Доспаева Ш.			19.12

45-2023 АД

Строительство инженерно-коммуникационный инфраструктуры индивидуальной жилищной застройки поселка Жайрем

Автомобильная дорога
III-Этап

Стадия	Лист	Листов
РП	4.30	

0 Поперечный профиль
ул. №1

ТОО "Корпорация Асыл-Строй"
Шымкент -2023

Формат А3

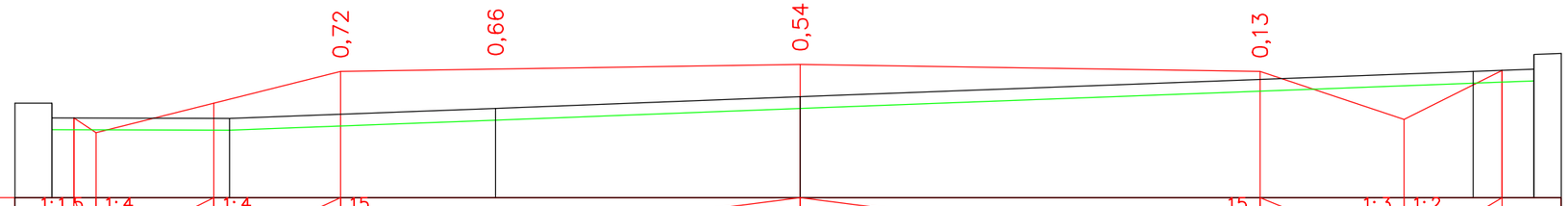

М 1:100

Проектные данные	Уклон, ?, длина, м	1:1,5	1:4	1:4	15						15	1:3	1:2				
		0,4	2,0	2,1			7,8	7,8			2,4		1,7				
	Отметка проектной поверхности, м	406,94	406,69	407,19	407,72		407,84				407,72	406,91	407,74				
Фактические данные	Отметка рельефа, м	407,19		406,93		407,10		407,30					407,73	407,76			
	Расстояние, м	0,0	3,0		4,5		5,2			11,4				1,0	0,0	0,5	

ПК 12+00,00

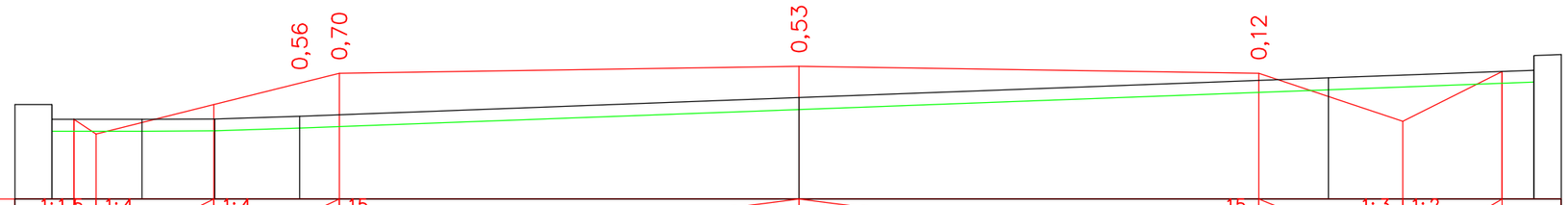

М 1:100

Проектные данные	Уклон, ?, длина, м	1:1,5	1:4	1:4	15						15	1:3	1:2				
		0,4	2,0	2,1			7,8	7,8			2,4		1,7				
	Отметка проектной поверхности, м	407,09	406,84	407,34	407,87		407,99				407,87	407,06	407,90				
Фактические данные	Отметка рельефа, м	407,34		407,09	407,10	407,15		407,46				407,80		407,92			
	Расстояние, м	0,0	1,5	1,2	1,4		8,5			9,0			3,5		0,0	0,5	

ПК 12+20,00

Согласовано

Гр. НВК — Сыдык
Гр. ОВС — Слухаев К.

Взам. инв. N

Подп. и дата

Инв. N подл.

Изм.	Кол.уч	Лист	N°док.	Подпись	Дата
ГИП		Атамбаев И.			
Проверил		Оскен Н.			19.12
Исполнил		Конысев А.			19.12
					19.12
Н. контроль		Доспаева Ш.			19.12

45-2023 АД

Строительство инженерно-коммуникационный инфраструктуры индивидуальной жилищной застройки поселка Жайрем

Автомобильная дорога III-Этап

Стадия	Лист	Листов
РП	4.31	

0 Поперечный профиль ул. №1

ТОО "Корпорация Асыл-Строй"
Шымкент -2023

Формат А3

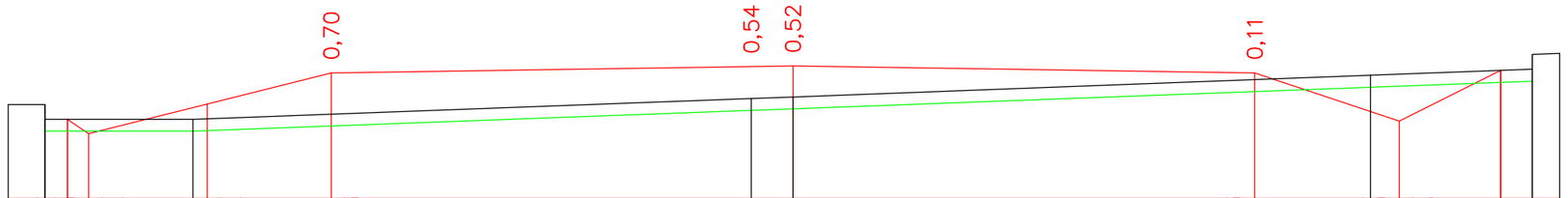

М 1:100

Проектные данные	Уклон, ?, длина, м	1:1,5	1:4	1:4	15						15	1:3	1:2				
			0,4	2,0	2,1			7,8	7,8		2,4			1,7			
	Отметка проектной поверхности, м	407,24	407,00	407,50	408,02				408,14		408,02	407,21		408,07			
Фактические данные	Отметка рельефа, м	407,49		407,24				407,59	407,62			407,98		408,09			
	Расстояние, м	0,0	2,5		9,4			0,7		9,8			2,7		0,0	0,5	

ПК 12+40,00

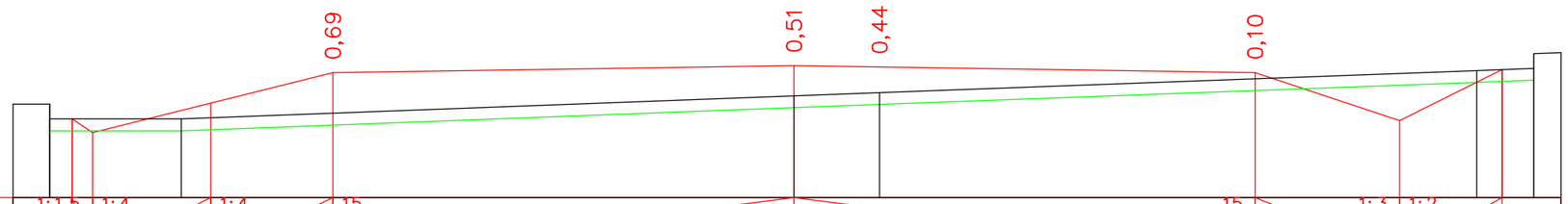

М 1:100

Проектные данные	Уклон, ?, длина, м	1:1,5	1:4	1:4	15						15	1:3	1:2				
			0,3	2,0	2,1			7,8	7,8		2,4			1,7			
	Отметка проектной поверхности, м	407,39	407,16	407,66	408,17				408,29		408,17	407,36		408,23			
Фактические данные	Отметка рельефа, м	407,64		407,39				407,78		407,83				408,21	408,25		
	Расстояние, м	0,0	2,2		10,4				1,4		10,1			1,0	0,0	0,5	

ПК 12+60,00

Согласовано

Гр. НВК — Сыдык
Гр. СПС — Слухаев К.

Взам. инв. N

Подл. и дата

Инв. N подл.

Изм.	Кол.уч	Лист	№док.	Подпись	Дата
ГИП		Атамбаев И.			
Проверил		Оскен Н.			19.12
Исполнил		Конысев А.			19.12
					19.12
Н. контроль		Доспаева Ш.			19.12

45-2023 АД

Строительство инженерно-коммуникационный инфраструктуры индивидуальной жилищной застройки поселка Жайрем

Автомобильная дорога III-Этап

Стадия	Лист	Листов
РП	4.32	

Поперечный профиль ул. №1

ТОО "Корпорация Асыл-Строй"
Шымкент -2023

Формат А3

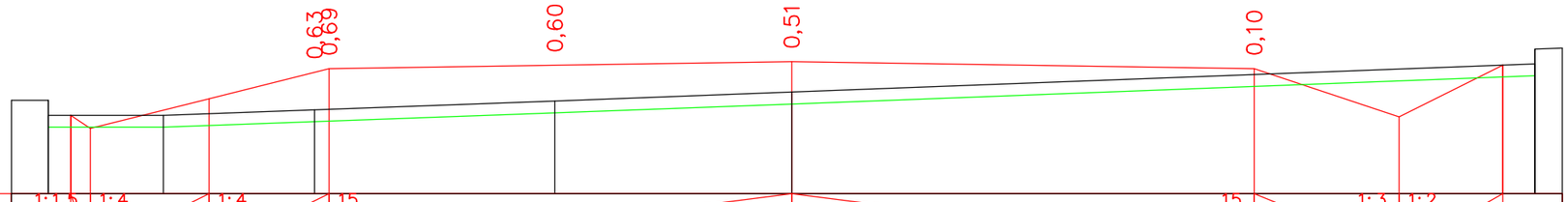

М 1:100

Проектные данные	Уклон, ?, длина, м		1:1,5	1:4	1:4	15			15	1:3	1:2
			0,3	2,0	2,0		7,8	7,8	2,4		1,8
	Отметка проектной поверхности, м		407,54 407,32	407,82	408,32		408,44		408,32	407,51	408,39
Фактические данные	Отметка рельефа, м	407,79	407,54	407,63	407,78		407,93				408,41
	Расстояние, м	0,0	1,9	2,6	4,1	4,0	12,5				0,0 3,5

ПК 12+80,00

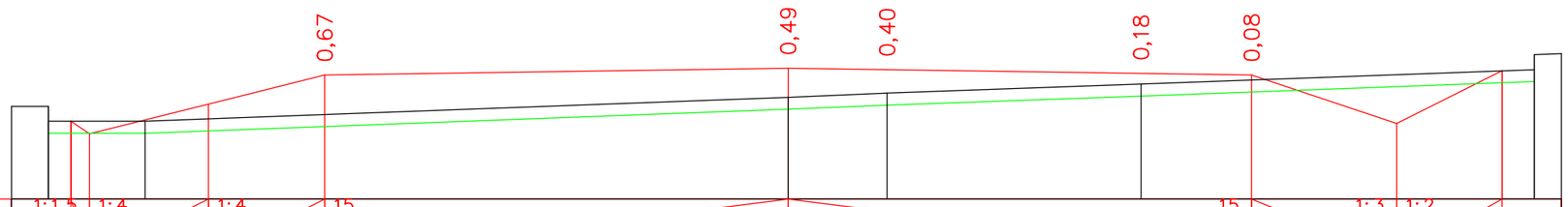

М 1:100

Проектные данные	Уклон, ?, длина, м		1:1,5	1:4	1:4	15			15	1:3	1:2
			0,3	2,0	2,0		7,8	7,8	2,4		1,8
	Отметка проектной поверхности, м		407,70 407,49	407,99	408,47		408,59		408,47	407,66	408,55
Фактические данные	Отметка рельефа, м	407,95	407,70				408,10	408,17	408,32		408,57
	Расстояние, м	0,0	1,6	10,8			1,7	4,3	6,6		0,0 3,5

ПК 13+00,00

Согласовано

Гр. НВК — Сыдык
Гр. ОВС — Слухаев К.

Взам. инв. N

Подл. и дата

Инв. N подл.

Изм.	Кол.уч	Лист	№док.	Подпись	Дата
ГИП		Атамбаев И.			
Проверил		Оскен Н.			19.12
Исполнил		Конысев А.			19.12
					19.12
Н. контроль		Доспаева Ш.			19.12

45-2023 АД

Строительство инженерно-коммуникационный инфраструктуры индивидуальной жилищной застройки поселка Жайрем

Автомобильная дорога III-Этап

Стадия	Лист	Листов
РП	4.33	

0 Поперечный профиль ул. №1

ТОО "Корпорация Асыл-Строй"
Шымкент -2023

Формат А3

М 1:100

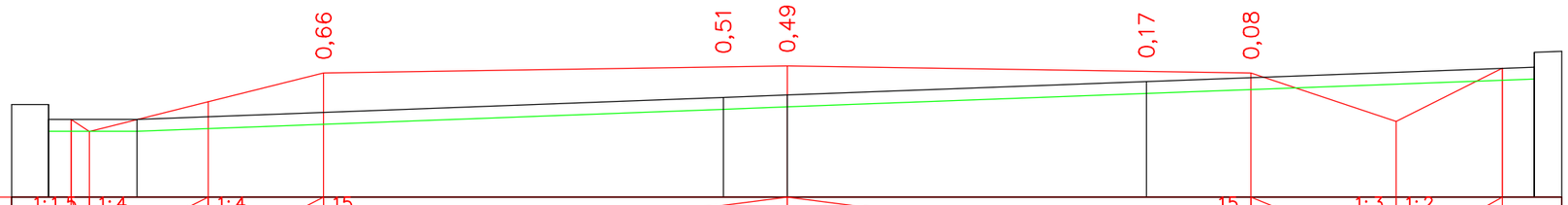

Проектные данные	Уклон, ?, длина, м	1:1,5	1:4	1:4	15	15	1:3	1:2									
		0,3	2,0	1,9	7,8	7,8	2,4	1,8									
	Отметка проектной поверхности, м	407,77 407,57	408,07	408,55	408,67	408,55	407,74	408,63									
Фактические данные	Отметка рельефа, м	408,02	407,77	408,14	408,18	408,41	408,65										
	Расстояние, м	0,0	1,5	9,9	1,1	6,0	6,5	0,0	3,5								

ПК 13+10,00

Согласовано

Гр. НВК — Сыдык

Гр. ОВС — Слухаев К.

Взам. инв. N

Подл. и дата

Инв. N подл.

Изм.	Кол.уч	Лист	№док.	Подпись	Дата
ГИП		Атамбаев И.			
Проверил		Оскен Н.			19.12
Исполнил		Конысев А.			19.12
					19.12
Н. контроль		Доспаева Ш.			19.12

45-2023 АД

Строительство инженерно-коммуникационный инфраструктуры индивидуальной жилищной застройки поселка Жайрем

Автомобильная дорога III-Этап

Стадия	Лист	Листов
РП	4.34	

Поперечный профиль ул. №1

ТОО "Корпорация Асыл-Строй"

Шымкент -2023

Формат А3

М 1:100

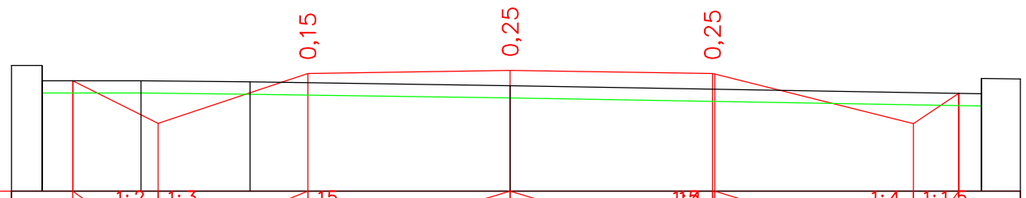

Проектные данные	Уклон, ?, длина, м		1:2 / 1,4	1:3	15 / 2,4	3,3 / 3,3	1:4 / 3,2	1:4 / 1:1,5 / 0,7
	Отметка проектной поверхности, м	404,17	403,47	404,29	404,34	404,29	403,47	403,96
Фактические данные	Отметка рельефа, м	404,42	404,17	404,15	404,09			403,96
	Расстояние, м	0,0	1,6	1,8	4,2	7,7		0,0 / 0,6

ПК 0+00,00 (1)

М 1:100

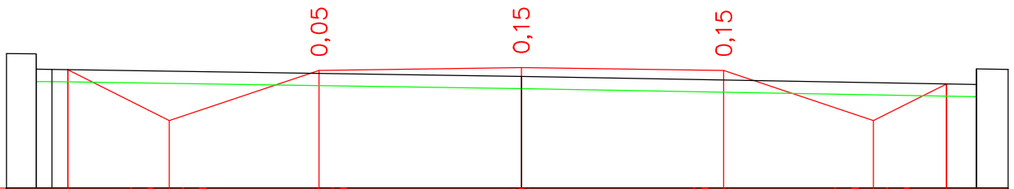

Проектные данные	Уклон, ?, длина, м		1:2 / 1,7	1:3	15 / 2,4	3,3 / 3,3	15 / 2,4	1:3 / 1:2 / 1,2
	Отметка проектной поверхности, м	404,65	403,82	404,64	404,69	404,64	403,82	404,42
Фактические данные	Отметка рельефа, м	404,91 / 404,65			404,54			404,41
	Расстояние, м	0,0 / 0,5	7,7			7,4		0,0 / 0,5

ПК 0+20,00 (1)

Согласовано

Гр. НВК	Сыдык		
Гр. СПС	Слухаев К.		

Взам. инв. N

Подл. и дата

Инв. N подл.

Изм.	Кол.уч	Лист	№док.	Подпись	Дата
ГИП		Атамбаев И.			
Проверил		Оскен Н.			19.12
Исполнил		Конысев А.			19.12
					19.12
Н. контроль		Доспаева Ш.			19.12

45-2023 АД

Строительство инженерно-коммуникационный инфраструктуры индивидуальной жилищной застройки поселка Жайрем

Автомобильная дорога III-Этап

Стадия	Лист	Листов
РП	4.35	

0 Поперечный профиль ул. №2

ТОО "Корпорация Асыл-Строй"

Шымкент -2023

Формат А3

М 1:100

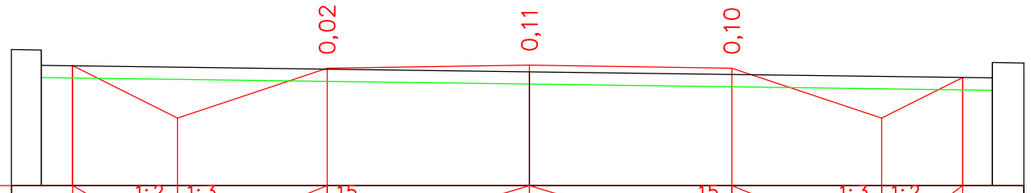

Проектные данные	Уклон, ?, длина, м		1:2	1:3		15				15		1:3	1:2				
		1,7			2,4			3,3	3,3		2,4			1,3			
	Отметка проектной поверхности, м	405,02	404,17		404,98			405,03			404,98		404,17		404,83		
Фактические данные	Отметка рельефа, м	405,28						404,92							404,82		
	Расстояние, м	0,0		8,0						7,6					0,0	0,5	

ПК 0+40,00 (1)

М 1:100

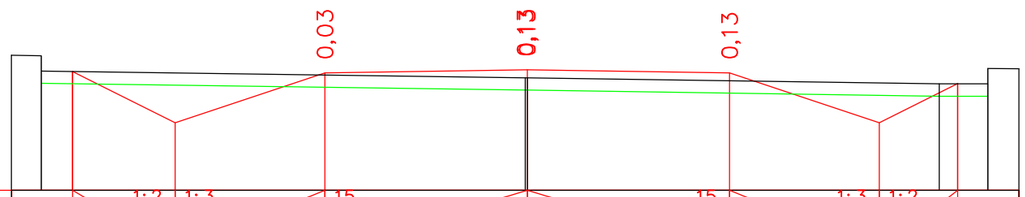

Проектные данные	Уклон, ?, длина, м		1:2	1:3		15				15		1:3	1:2				
		1,7			2,4			3,3	3,3		2,4			1,3			
	Отметка проектной поверхности, м	405,35	404,52		405,33			405,38			405,33		404,52		405,15		
Фактические данные	Отметка рельефа, м	405,61						405,25							405,15	405,15	
	Расстояние, м	0,0		7,9				0,0		6,7					0,8	0,0	0,5

ПК 0+60,00 (1)

Согласовано

Гр. НВК	Сыдык	
Гр. ВС	Слухаев К.	

Взам. инв. N

Подп. и дата

Инв. N подл.

Изм.	Кол.уч	Лист	№док.	Подпись	Дата
ГИП		Атамбаев И.			
Проверил		Оскен Н.			19.12
Исполнил		Конысев А.			19.12
					19.12
Н. контроль		Доспаева Ш.			19.12

45-2023 АД

Строительство инженерно-коммуникационный инфраструктуры индивидуальной жилищной застройки поселка Жайрем

Автомобильная дорога III-Этап

Стадия	Лист	Листов
РП	4.36	

Поперечный профиль ул. №2

ТОО "Корпорация Асыл-Строй"

Шымкент -2023

Формат А3

М 1:100

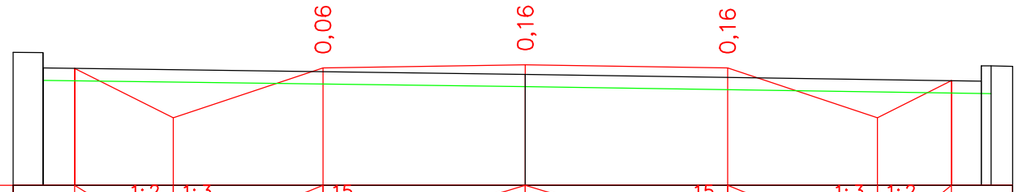

Проектные данные	Уклон, ?, длина, м		1:2	1:3	15			15		1:3	1:2			
			1,6		2,4		3,3	3,3		2,4		1,2		
	Отметка проектной поверхности, м	405,67	404,86		405,68		405,73			405,68		404,86	405,47	
Фактические данные	Отметка рельефа, м	405,92					405,57						405,46	
	Расстояние, м	0,0			7,9			7,4					0,0	0,4

ПК 0+80,00 (1)

М 1:100

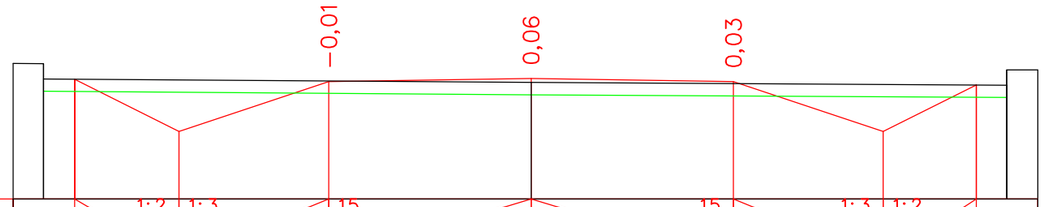

Проектные данные	Уклон, ?, длина, м		1:2	1:3	15			15		1:3	1:2			
			1,7		2,4		3,3	3,3		2,4		1,5		
	Отметка проектной поверхности, м	406,06	405,21		406,02		406,07			406,02		405,21	405,97	
Фактические данные	Отметка рельефа, м	406,32					406,01						405,97	
	Расстояние, м	0,0			8,0			7,8					0,0	0,5

ПК 1+00,00 (1)

Согласовано

Гр. НВК	Сыдык	
Гр. СОС	Слухаев К.	

Взам. инв. N

Подл. и дата

Инв. N подл.

Изм.	Кол.уч	Лист	N°док.	Подпись	Дата
ГИП		Атамбаев И.			
Проверил		Оскен Н.			19.12
Исполнил		Конысев А.			19.12
					19.12
Н. контроль		Доспаева Ш.			19.12

45-2023 АД

Строительство инженерно-коммуникационный инфраструктуры индивидуальной жилищной застройки поселка Жайрем

Автомобильная дорога III-Этап

Стадия	Лист	Листов
РП	4.37	

0 Поперечный профиль ул. №2

ТОО "Корпорация Асыл-Строй"

Шымкент -2023

Формат А3

М 1:100

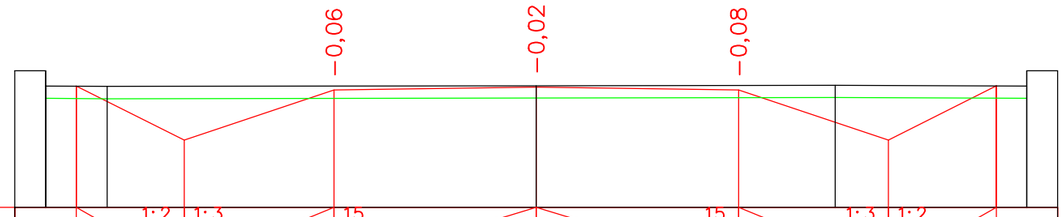

Проектные данные	Уклон, ?, длина, м		1,8	2,4	3,3	3,3	2,4	1,8	
	Отметка проектной поверхности, м	406,44	405,56	406,37	406,42	406,37	405,56	406,44	
Фактические данные	Отметка рельефа, м	406,69	406,43		406,44		406,45	406,44	
	Расстояние, м	0,0	1,0	7,0		4,9	3,1	0,0	0,5

ПК 1+20,00 (1)

М 1:100

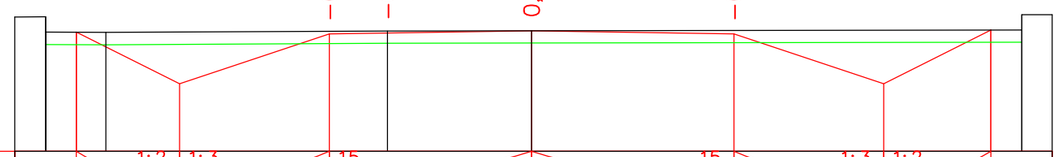

Проектные данные	Уклон, ?, длина, м		1,7	2,4	3,3	3,3	2,4	1,8	
	Отметка проектной поверхности, м	406,75	405,90	406,72	406,77	406,72	405,90	406,78	
Фактические данные	Отметка рельефа, м	407,00	406,74		406,76	406,77		406,78	
	Расстояние, м	0,0	1,0	4,6		2,4	8,0	0,0	0,5

ПК 1+40,00 (1)

Согласовано

Гр. НВК	Сыдык	
Гр. СПС	Слухаев К.	

Взам. инв. N

Подл. и дата

Инв. N подл.

Изм.	Кол.уч	Лист	№док.	Подпись	Дата
ГИП		Атамбаев И.			
Проверил		Оскен Н.			19.12
Исполнил		Конысев А.			19.12
					19.12
Н. контроль		Доспаева Ш.			19.12

45-2023 АД

Строительство инженерно-коммуникационный инфраструктуры индивидуальной жилищной застройки поселка Жайрем

Автомобильная дорога III-Этап

Стадия	Лист	Листов
РП	4.38	

Поперечный профиль ул. №2

ТОО "Корпорация Асыл-Строй"

Шымкент -2023

Формат А3

М 1:100

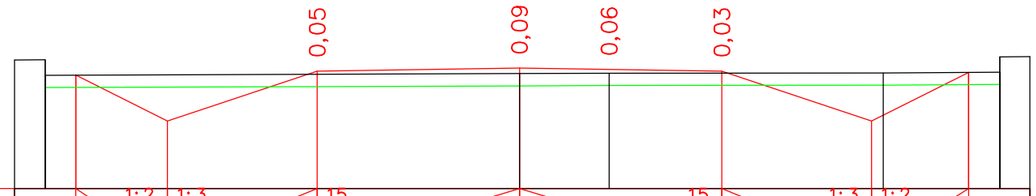

Проектные данные	Уклон, ?, длина, м		1:2	1:3	15			15		1:3	1:2			
			1,5		2,4		3,3	3,3		2,4		1,6		
	Отметка проектной поверхности, м	407,00	406,25		407,07		407,11			407,07		406,25	407,04	
Фактические данные	Отметка рельефа, м	407,25					407,02	407,03				407,04	407,05	
	Расстояние, м	0,0		7,7			1,5		4,5			1,9	0,0	0,5

ПК 1+60,00 (1)

М 1:100

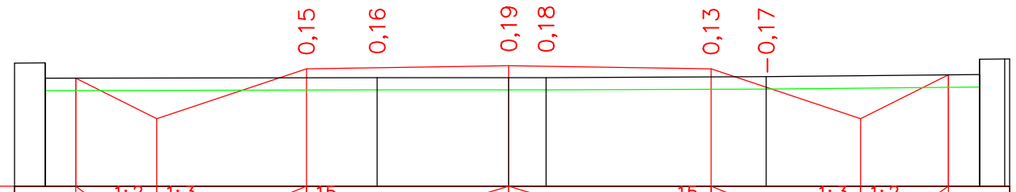

Проектные данные	Уклон, ?, длина, м		1:2	1:3	15			15		1:3	1:2			
			1,3		2,4		3,3	3,3		2,4		1,4		
	Отметка проектной поверхности, м	407,26	406,60		407,41		407,46			407,41		406,60	407,31	
Фактические данные	Отметка рельефа, м	407,51				407,27	407,27	407,27			407,28		407,32	407,57
	Расстояние, м	0,0		5,4		2,1	0,6		3,6			3,5	0,0	0,1

ПК 1+80,00 (1)

Изм.	Кол.уч	Лист	№док.	Подпись	Дата
ГИП		Атамбаев И.			
Проверил		Оскен Н.			19.12
Исполнил		Конысев А.			19.12
					19.12
Н. контроль		Доспаева Ш.			19.12

45-2023 АД

Строительство инженерно-коммуникационный инфраструктуры индивидуальной жилищной застройки поселка Жайрем

Автомобильная дорога III-Этап

Поперечный профиль ул. №2

Стадия	Лист	Листов
РП	4.39	

ТОО "Корпорация Асыл-Строй"

Шымкент -2023

Формат А3

Согласовано

Гр. НВК — Сыдык

Гр. ОВС — Слухаев К.

Взам. инв. N

Подп. и дата

Инв. N подл.

М 1:100

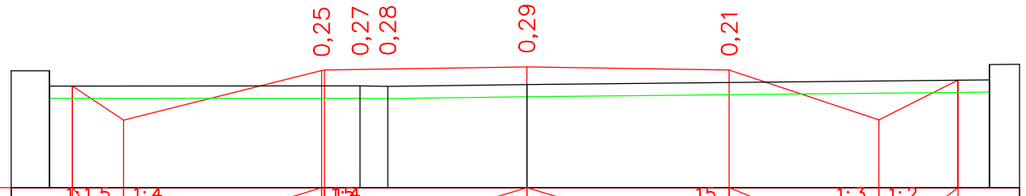

Проектные данные	Уклон, ?, длина, м		1:1,5 / 0,8	1:4		1:4		15 / 3,3	3,3 / 2,4	1:3 / 1,3	1:2
	Отметка проектной поверхности, м	407,50	406,94		407,75		407,81		407,76	406,94	407,59
Фактические данные	Отметка рельефа, м	407,75				407,50 / 407,49	407,52				407,60
	Расстояние, м	0,0	5,1			0,5	2,3	7,5			0,0 / 0,5

ПК 2+00,00 (1)

М 1:100

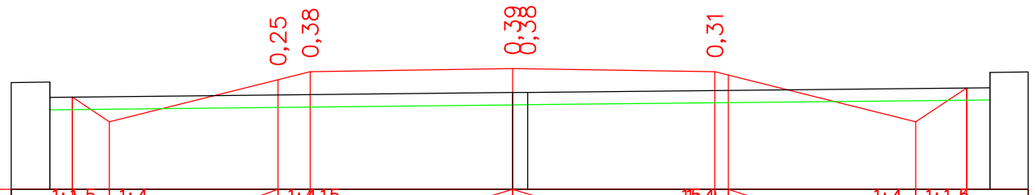

Проектные данные	Уклон, ?, длина, м		1:1,5 / 0,6	1:4	1:4 / 2,8	15 / 0,5		3,3 / 3,3	15 / 0,2	1:4 / 1,1	1:4 / 1:1,5 / 0,8
	Отметка проектной поверхности, м	407,69	407,29		407,97	408,11	408,16		408,11	407,29	407,84
Фактические данные	Отметка рельефа, м	407,94					407,77				407,84
	Расстояние, м	0,0	7,5				0,2	7,5			0,0 / 0,6

ПК 2+20,00 (1)

Согласовано

Гр. НВК — Сыбык
Гр. ОВС — Слухаев К.

Взам. инв. N

Подл. и дата

Инв. N подл.

Изм.	Кол.уч	Лист	N°док.	Подпись	Дата
ГИП		Атамбаев И.			
Проверил		Оскен Н.			19.12
Исполнил		Конысев А.			19.12
					19.12
Н. контроль		Доспаева Ш.			19.12

45-2023 АД

Строительство инженерно-коммуникационный инфраструктуры индивидуальной жилищной застройки поселка Жайрем

Автомобильная дорога III-Этап

Стадия	Лист	Листов
РП	4.40	

0 Поперечный профиль ул. №2

ТОО "Корпорация Асыл-Строй"
Шымкент -2023

Формат А3

М 1:100

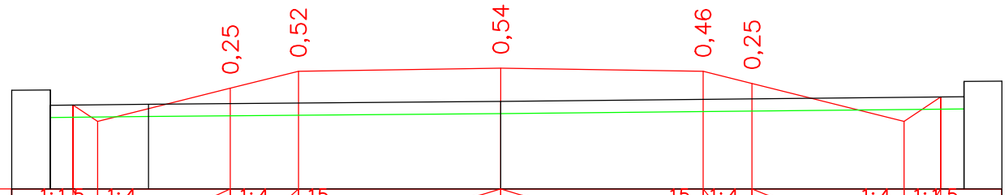

Проектные данные	Уклон, ?, длина, м	1:1,5 / 0,4	1:4 / 2,2	1:4 / 1,1	15 / 3,3	3,3 / 15	1:4 / 0,8	2,5 / 1:4	0,6 / 1:1,5
	Отметка проектной поверхности, м	407,90 / 407,63	408,18	408,45	408,50	408,45	408,25	407,63	408,03
Фактические данные	Отметка рельефа, м	408,15	407,91		407,96				408,04
	Расстояние, м	0,0	1,6	5,7		7,6			0,0 / 0,6

ПК 2+40,00 (1)

М 1:100

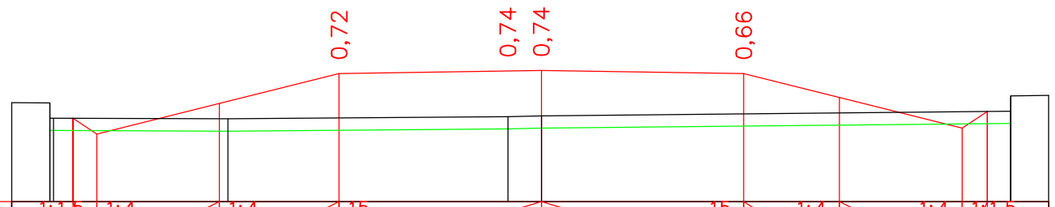

Проектные данные	Уклон, ?, длина, м	1:1,5 / 0,4	1:4 / 2,0	1:4 / 2,0	15 / 3,3	3,3 / 15	1:4 / 1,6	2,0 / 1:4	0,4 / 1:1,5
	Отметка проектной поверхности, м	408,06 / 407,81	408,31	408,79	408,84	408,79	408,40	407,90	408,18
Фактические данные	Отметка рельефа, м	408,32	408,05		408,09 / 408,10				408,18
	Расстояние, м	0,0	2,8	4,6	0,5	7,7			0,0 / 0,6

ПК 2+60,00 (2)

Согласовано

Гр. НВК — Сыдык

Гр. СОС — Слухаев К.

Взам. инв. N

Подл. и дата

Инв. N подл.

Изм.	Кол.уч	Лист	N°док.	Подпись	Дата
ГИП		Атамбаев И.			
Проверил		Оскен Н.			19.12
Исполнил		Конысев А.			19.12
					19.12
Н. контроль		Доспаева Ш.			19.12

45-2023 АД

Строительство инженерно-коммуникационный инфраструктуры индивидуальной жилищной застройки поселка Жайрем

Автомобильная дорога III-Этап

Стадия	Лист	Листов
РП	4.41	

0 Поперечный профиль ул. №2

ТОО "Корпорация Асыл-Строй"

Шымкент -2023

Формат А3

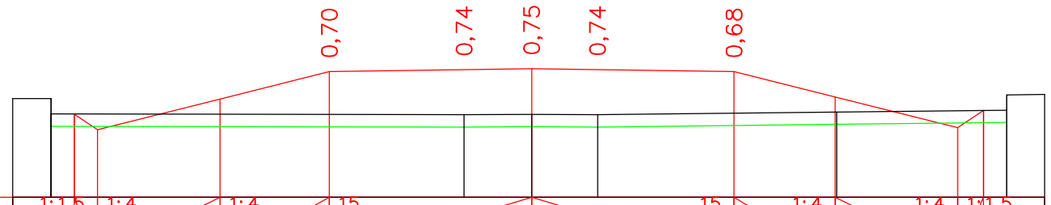

М 1:100

Проектные данные	Уклон, ?, длина, м	1:1,5	1:4	1:4	15					15	1:4	1:4	1:1,5					
		0,4	2,0	1,8			3,3	3,3		1,7	2,0	0,4						
	Отметка проектной поверхности, м	408,43 408,17	408,67	409,12			409,17			409,12	408,70	408,20 408,48						
Фактические данные	Отметка рельефа, м	408,68					408,41	408,42	408,41		408,46			408,49				
	Расстояние, м	0,0	6,7				1,1	1,1	3,9		2,8			0,0	0,6			

ПК 2+80,00 (2)

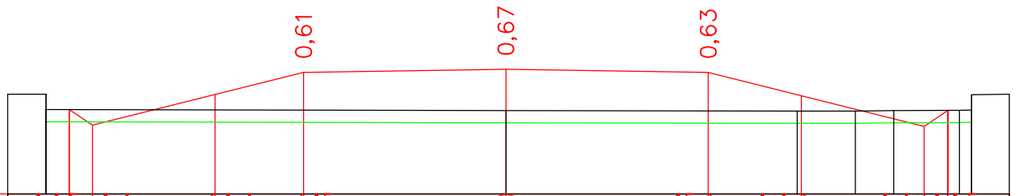

М 1:100

Проектные данные	Уклон, ?, длина, м	1:1,5	1:4	1:4	15					15	1:4	1:4	1:1,5					
		0,4	2,0	1,4			3,3	3,3		1,5	2,0	0,4						
	Отметка проектной поверхности, м	408,84 408,58	409,08	409,44			409,49			409,44	409,06	408,56 408,82						
Фактические данные	Отметка рельефа, м	409,09					408,82				408,81	408,81	408,82	408,83				
	Расстояние, м	0,0	7,5				4,7				1,0	0,6	1,1	0,2	0,0	0,6		

ПК 3+00,00 (2)

Согласовано

Гр. НВК	Сыдык	
Гр. СПС	Слухаев К.	

Взам. инв. N

Подл. и дата

Инв. N подл.

Изм.	Кол.уч.	Лист	№док.	Подпись	Дата
ГИП		Атамбаев И.			
Проверил		Оскен Н.			19.12
Исполнил		Конысев А.			19.12
					19.12
Н. контроль		Доспаева Ш.			19.12

45-2023 АД

Строительство инженерно-коммуникационный инфраструктуры индивидуальной жилищной застройки поселка Жайрем

Автомобильная дорога III-Этап

Стадия	Лист	Листов
РП	4.42	

0 Поперечный профиль ул. №2

ТОО "Корпорация Асыл-Строй"

Шымкент -2023

Формат А3

М 1:100

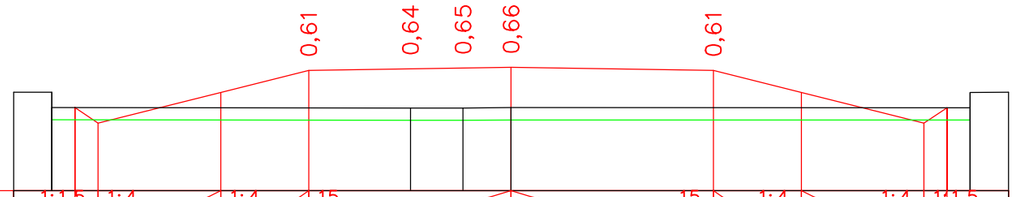

Проектные данные	Уклон, ?, длина, м	1:1,5	1:4	0,4	1:4	2,0	1:4	1,4	15	3,3	3,3	15	1,4	1:4	2,0	1:4	0,4	1:4	1:1,5
	Отметка проектной поверхности, м	409,16	408,91		409,41		409,77			409,82		409,77		409,41		408,91		409,16	
Фактические данные	Отметка рельефа, м	409,41							409,15	409,15	409,16							409,16	
	Расстояние, м	0,0			5,8				0,9	0,8		7,5						0,0	0,6

ПК 3+20,00 (2)

М 1:100

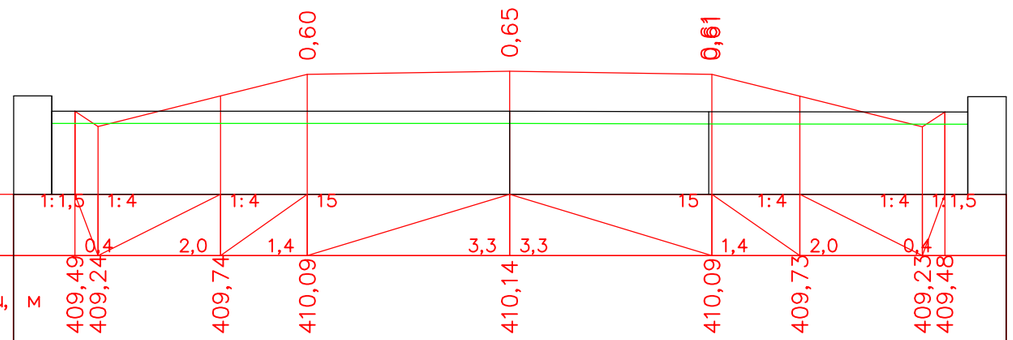

Проектные данные	Уклон, ?, длина, м	1:1,5	1:4	0,4	1:4	2,0	1:4	1,4	15	3,3	3,3	15	1,4	1:4	2,0	1:4	0,4	1:4	1:1,5
	Отметка проектной поверхности, м	409,49	409,24		409,74		410,09			410,14		410,09		409,73		409,23		409,48	
Фактические данные	Отметка рельефа, м	409,74								409,49		409,48						409,48	
	Расстояние, м	0,0			7,5					3,2				4,2				0,0	0,6

ПК 3+40,00 (2)

Согласовано

Гр. НВК	Сыдык	
Гр. СВС	Сдухаев К.	

Взам. инв. N

Подл. и дата

Инв. N подл.

Изм.	Кол.уч	Лист	№док.	Подпись	Дата
ГИП		Атамбаев И.			
Проверил		Оскен Н.			19.12
Исполнил		Конысев А.			19.12
					19.12
Н. контроль		Доспаева Ш.			19.12

45-2023 АД

Строительство инженерно-коммуникационный инфраструктуры индивидуальной жилищной застройки поселка Жайрем

Автомобильная дорога III-Этап

Стадия	Лист	Листов
РП	4.43	

0 Поперечный профиль ул. №2

ТОО "Корпорация Асыл-Строй"

Шымкент -2023

Формат А3

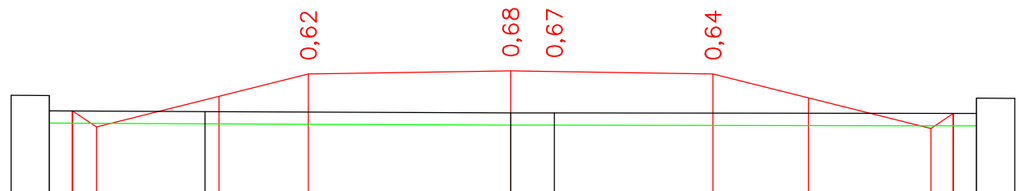

М 1:100

Проектные данные	Уклон, ?, длина, м	1:1,5	0,4	1:4	2,0	1:4	1,5	15	3,3	3,3	15	1,6	1:4	2,0	1:4	0,4	1:1,5						
	Отметка проектной поверхности, м	409,81	409,55		410,05		410,42		410,46			410,42		410,03		409,53	409,77						
Фактические данные	Отметка рельефа, м	410,06			409,80				409,78	409,78							409,77						
	Расстояние, м	0,0	2,5			5,0			0,7		6,9						0,0	0,6					

ПК 3+60,00 (2)

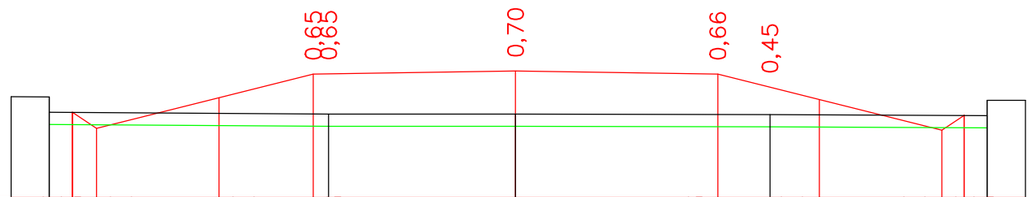

М 1:100

Проектные данные	Уклон, ?, длина, м	1:1,5	0,4	1:4	2,0	1:4	1,5	15	3,3	3,3	15	1,7	1:4	2,0	1:4	0,4	1:1,5						
	Отметка проектной поверхности, м	410,12	409,86		410,36		410,74		410,79			410,74		410,33		409,83	410,07						
Фактические данные	Отметка рельефа, м	410,37					410,09		410,09			410,08					410,06						
	Расстояние, м	0,0		4,6				3,0		4,1				3,5			0,0	0,6					

ПК 3+80,00 (2)

Согласовано

Гр. НВК	Сыдык	
Гр. СПС	Слухаев К.	

Взам. инв. N

Подп. и дата

Инв. N подл.

Изм.	Кол.уч	Лист	№док.	Подпись	Дата
ГИП		Атамбаев И.			
Проверил		Оскен Н.			19.12
Исполнил		Конысев А.			19.12
					19.12
Н. контроль		Доспаева Ш.			19.12

45-2023 АД

Строительство инженерно-коммуникационный инфраструктуры индивидуальной жилищной застройки поселка Жайрем

Автомобильная дорога III-Этап

Стадия	Лист	Листов
РП	4.44	

0 Поперечный профиль ул. №2

ТОО "Корпорация Асыл-Строй"
Шымкент -2023

Формат А3

М 1:100

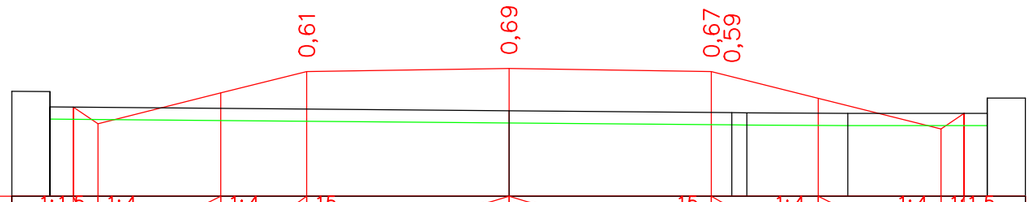

Проектные данные	Уклон, ?, длина, м	1:1,5	1:4	1:4	15	15	1:4	1:4	1:1,5									
		0,4	2,0	1,4	3,3	3,3	1,7	2,0	0,4									
	Отметка проектной поверхности, м	410,48 410,21	410,71	411,06	411,11	411,06	410,63	410,13 410,38										
Фактические данные	Отметка рельефа, м	410,74	410,42	410,39	410,38	410,38												
	Расстояние, м	0,0	7,5	3,6	0,2	1,6	2,3	0,0	0,6									

ПК 4+00,00 (2)

Согласовано

Гр. НВК — Сыдык — Слухаев К.

Гр. ОВС

Взам. инв. N

Подл. и дата

Инв. N подл.

Изм.	Кол.уч	Лист	№док.	Подпись	Дата
ГИП		Атамбаев И.			
Проверил		Оскен Н.			19.12
Исполнил		Конысев А.			19.12
					19.12
Н. контроль		Доспаева Ш.			19.12

45-2023 АД

Строительство инженерно-коммуникационный инфраструктуры индивидуальной жилищной застройки поселка Жайрем

Автомобильная дорога III-Этап

Стадия	Лист	Листов
РП	4.45	

Поперечный профиль ул. №2

ТОО "Корпорация Асыл-Строй"

Шымкент -2023

Формат А3

М 1:100

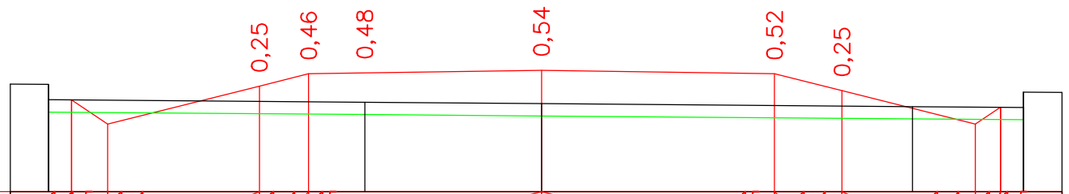

Проектные данные	Уклон, ?, длина, м	1:1,5 / 0,6	1:4 / 2,5	1:4 / 0,8	15 / 3,8	3,8 / 15	1:4 / 1,1	1:4 / 2,2	1:4 / 0,4	1:1,5
	Отметка проектной поверхности, м	407,08	406,69	407,31	407,51	407,56	407,51	407,23	406,69	406,96
Фактические данные	Отметка рельефа, м	407,33		407,04		407,02			406,97	406,96
	Расстояние, м	0,0	5,2		2,9		6,0		1,8	0,0 / 0,6

ПК 0+00,00

М 1:100

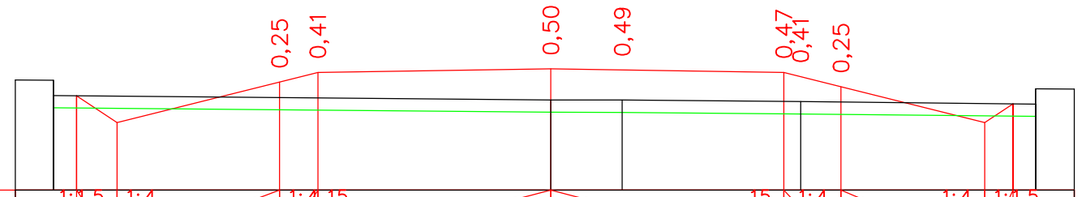

Проектные данные	Уклон, ?, длина, м	1:1,5 / 0,7	1:4 / 2,7	1:4 / 0,6	15 / 3,8	3,8 / 15	1:4 / 0,9	1:4 / 2,3	1:4 / 0,5	1:1,5
	Отметка проектной поверхности, м	407,80	407,36	408,02	408,18	408,23	408,18	407,94	407,36	407,67
Фактические данные	Отметка рельефа, м	408,05				407,73	407,73	407,70		407,66
	Расстояние, м	0,0	8,1			1,2	2,9	3,8		0,0 / 0,6

ПК 0+20,00

Согласовано

Гр. НВК	Сыдык	
Гр. ОВС	Слухаев К.	

Взам. инв. N

Подп. и дата

Инв. N подл.

Изм.	Кол.уч	Лист	№док.	Подпись	Дата
ГИП		Атамбаев И.			
Проверил		Оскен Н.			19.12
Исполнил		Конысев А.			19.12
					19.12
Н. контроль		Доспаева Ш.			19.12

45-2023 АД

Строительство инженерно-коммуникационный инфраструктуры индивидуальной жилищной застройки поселка Жайрем

Автомобильная дорога III-Этап

Стадия	Лист	Листов
РП	4.46	

0 Поперечный профиль ул. №8

ТОО "Корпорация Асыл-Строй"

Шымкент -2023

Формат А3

М 1:100

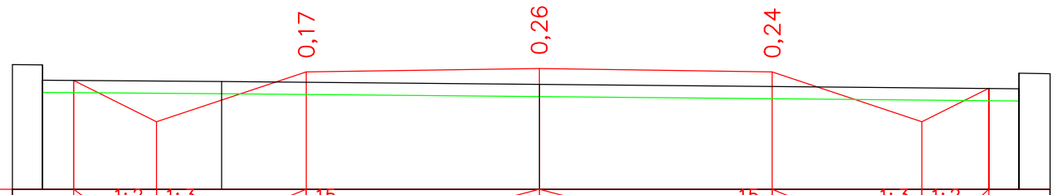

Проектные данные	Уклон, ?, длина, м		1:2 / 1,4	1:3	15 / 2,4		15 / 3,8	3,8 / 1:3	2,4 / 1:2 / 1,1
	Отметка проектной поверхности, м	408,45	407,77		408,59		408,64	408,59	407,77	408,32
Фактические данные	Отметка рельефа, м	408,70		408,43			408,38			408,31
	Расстояние, м	0,0	2,9		5,2			7,8		0,0 / 0,5

ПК 0+40,00

М 1:100

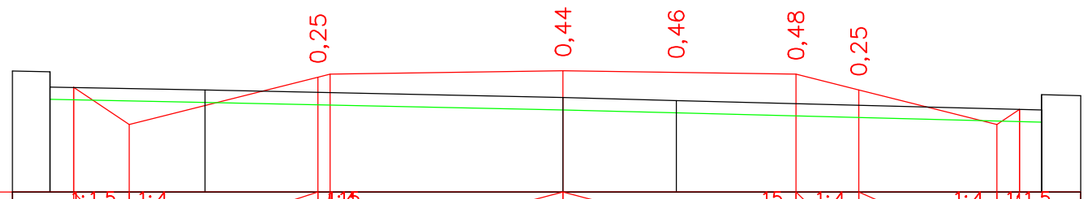

Проектные данные	Уклон, ?, длина, м		1:1,5 / 0,9	1:4	1:4 / 30,2		3,8 / 3,8		15 / 1,0	1:4 / 2,3	1:4 / 0,4	1:1,5
	Отметка проектной поверхности, м	408,52	407,91		408,68		408,79		408,73	408,48	407,91	408,16
Фактические данные	Отметка рельефа, м	408,77		408,47			408,35	408,30			408,15	
	Расстояние, м	0,0	2,5		5,8			1,8	6,0		0,0 / 0,6	

ПК 0+60,00

Согласовано

Гр. НВК	Сыдык	
Гр. ВСС	Слухаев К.	

Взам. инв. N

Подп. и дата

Инв. N подл.

Изм.	Кол.уч	Лист	№док.	Подпись	Дата
ГИП		Атамбаев И.			
Проверил		Оскен Н.			19.12
Исполнил		Конысев А.			19.12
					19.12
Н. контроль		Доспаева Ш.			19.12

45-2023 АД

Строительство инженерно-коммуникационный инфраструктуры индивидуальной жилищной застройки поселка Жайрем

Автомобильная дорога III-Этап

Стадия	Лист	Листов
РП	4.47	

0 Поперечный профиль ул. №8

ТОО "Корпорация Асыл-Строй"

Шымкент -2023

Формат А3

М 1:100

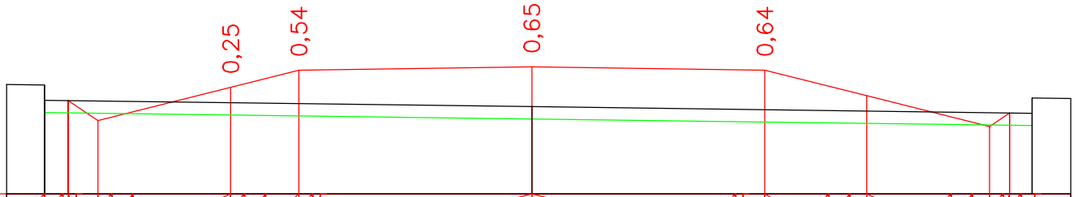

Проектные данные	Уклон, ?, длина, м		0,5	2,2	1,1	3,8	3,8	1,7	2,0	0,3
	Отметка проектной поверхности, м	408,22	407,89	408,43	408,71	408,77	408,71	408,30	407,80	408,02
Фактические данные	Отметка рельефа, м	408,48				408,12				408,01
	Расстояние, м	0,0	7,9				8,2			0,0 0,6

ПК 0+80,00

М 1:100

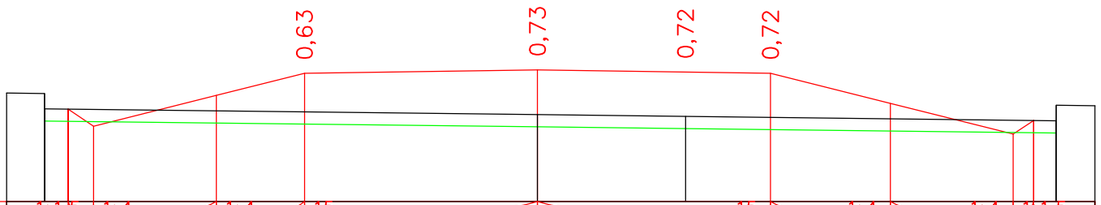

Проектные данные	Уклон, ?, длина, м		0,4	2,0	1,4	3,8	3,8	2,0	2,0	0,3
	Отметка проектной поверхности, м	408,11	407,83	408,33	408,69	408,75	408,69	408,20	407,70	407,93
Фактические данные	Отметка рельефа, м	408,37				408,02	407,99			407,92
	Расстояние, м	0,0	8,0			2,4	6,0			0,0 0,6

ПК 1+00,00

Согласовано

Гр. НВК — Сыдык
Гр. ОВС — Слухаев К.

Взам. инв. N

Подл. и дата

Инв. N подл.

Изм.	Кол.уч	Лист	N°док.	Подпись	Дата
ГИП		Атамбаев И.			
Проверил		Оскен Н.			19.12
Исполнил		Конысев А.			19.12
					19.12
Н. контроль		Доспаева Ш.			19.12

45-2023 АД

Строительство инженерно-коммуникационный инфраструктуры индивидуальной жилищной застройки поселка Жайрем

Автомобильная дорога III-Этап

Стадия	Лист	Листов
РП	4.48	

Поперечный профиль ул. №8

ТОО "Корпорация Асыл-Строй"
Шымкент -2023

Формат А3

М 1:100

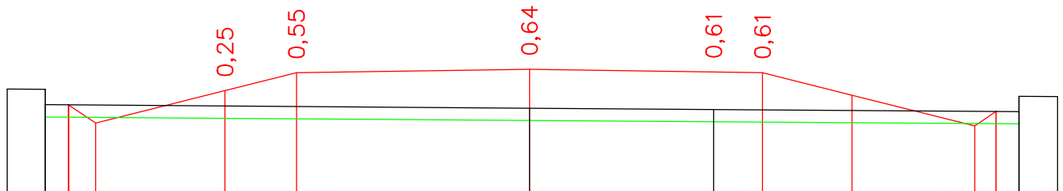

Проектные данные	Уклон, ?, длина, м										
	Отметка проектной поверхности, м	408,15	407,85	408,38	408,67	408,73	408,67	408,31	407,81	408,04	
Фактические данные	Отметка рельефа, м	408,40				408,09	408,07			408,04	
	Расстояние, м	0,0		7,9		3,0	5,0			0,0	0,6

ПК 1+20,00

М 1:100

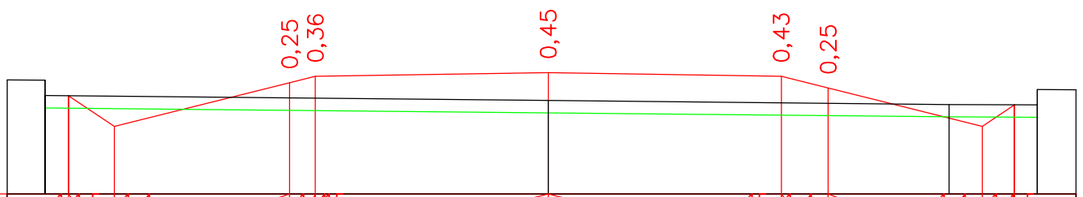

Проектные данные	Уклон, ?, длина, м										
	Отметка проектной поверхности, м	408,33	407,83	408,55	408,65	408,71	408,65	408,46	407,83	408,19	
Фактические данные	Отметка рельефа, м	408,59				408,26			408,19	408,18	
	Расстояние, м	0,0		8,2			6,5		1,4	0,0	0,6

ПК 1+40,00

Согласовано

Гл. спец.

Взам. инв. N

Подл. и дата

Инв. N подл.

Изм.	Кол.уч	Лист	№док.	Подпись	Дата
ГИП		Атамбаев И.			
Проверил		Оскен Н.			
Исполнил		Конысев А.			
Н. контроль		Доспаева Ш.			

45-2023 АД

Строительство инженерно-коммуникационный инфраструктуры индивидуальной жилищной застройки поселка Жайрем

Автомобильная дорога III-Этап

Стадия	Лист	Листов
РП	4.49	

Поперечный профиль ул. №8

ТОО "Корпорация Асыл-Строй"

Шымкент -2023

Формат А3

М 1:100

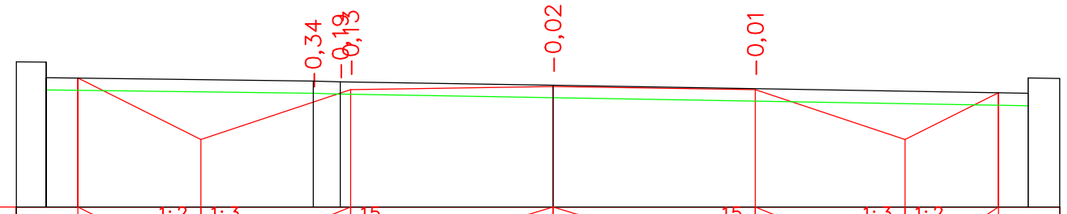

Проектные данные	Уклон, ?, длина, м		2,0	1:2	1:3	2,4	15	3,3	3,3	15	2,4	1:3	1:2	1,5
	Отметка проектной поверхности, м	406,75	405,75			406,56		406,61		406,56		405,75		406,51
Фактические данные	Отметка рельефа, м	407,01				406,70	406,69	406,63						406,50
	Расстояние, м	0,0	4,4			0,4	3,5		7,7					0,5

ПК 0+00,00

М 1:100

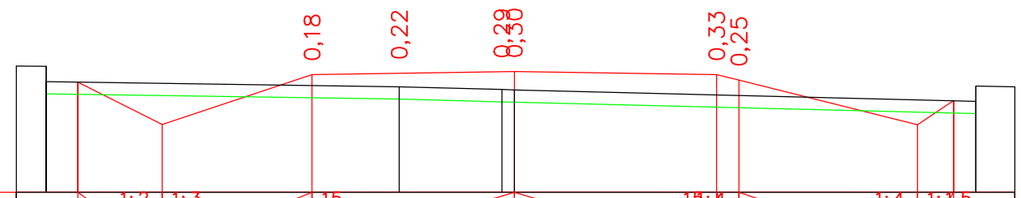

Проектные данные	Уклон, ?, длина, м		1,4	1:2	1:3	2,4	15	3,3	3,3	15:4	0,4	1:4	1:1,5	2,9	0,6
	Отметка проектной поверхности, м	406,79	406,10			406,91		406,96		406,91	406,82		406,09	406,48	
Фактические данные	Отметка рельефа, м	407,04					406,71	406,66						406,47	
	Расстояние, м	0,0		5,8			1,7	0,2		7,5				0,0	0,6

ПК 0+20,00

Согласовано

Гр. НВК	Сыдык	
Гр. СПС	Слухаев К.	

Взам. инв. N

Подл. и дата

Инв. N подл.

Изм.	Кол.уч	Лист	№док.	Подпись	Дата
ГИП		Атамбаев И.			
Проверил		Оскен Н.			19.12
Исполнил		Конысев А.			19.12
					19.12
Н. контроль		Доспаева Ш.			19.12

45-2023 АД

Строительство инженерно-коммуникационный инфраструктуры индивидуальной жилищной застройки поселка Жайрем

Автомобильная дорога III-Этап

Стадия	Лист	Листов
РП	4.50	

0

Поперечный профиль ул. №9

ТОО "Корпорация Асыл-Строй"

Шымкент -2023

Формат А3

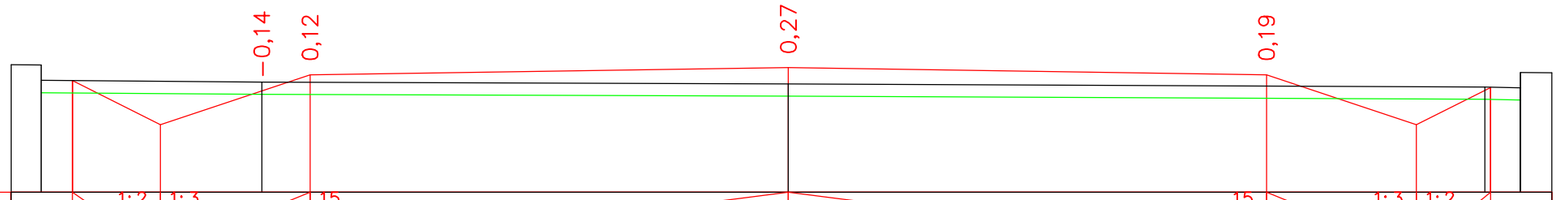

М 1:100

Проектные данные	Уклон, ?, длина, м		1:2	1:3		15					15		1:3	1:2	
			1,4		2,4			7,8	7,8			2,4		1,2	
	Отметка проектной поверхности, м	404,30	403,59		404,40			404,52				404,40	403,59	404,19	
Фактические данные	Отметка рельефа, м	404,56			404,28			404,25						404,20	404,19
	Расстояние, м	0,0	3,6		8,6			11,4						0,6	0,5

ПК 0+00,00

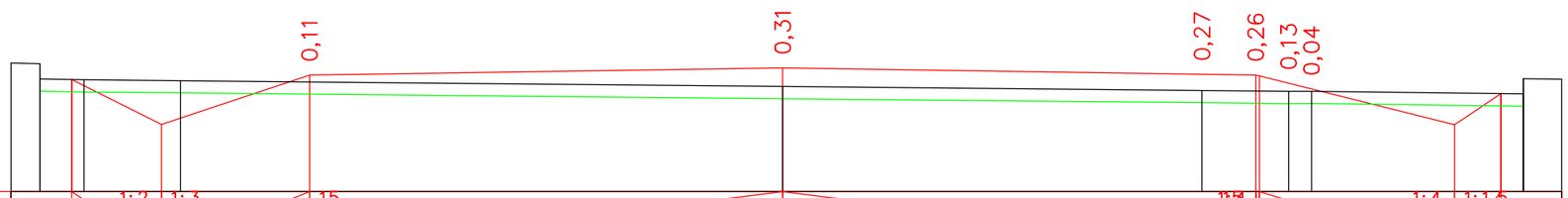

М 1:100

Проектные данные	Уклон, ?, длина, м		1:2	1:3		15						1:4		1:4	1:1,5		
			1,5		2,4			7,8	7,8			0,12	0,4		0,8		
	Отметка проектной поверхности, м	404,42	403,68		404,50			404,62				404,50		403,68	404,19		
Фактические данные	Отметка рельефа, м	404,69	404,42	404,41				404,31			404,24	404,23	404,23			404,19	
	Расстояние, м	0,0	0,7	1,6		9,9			6,9			1,4	0,4		3,5	0,0	0,6

ПК 0+20,00

Согласовано

Гр. НВК — Сыдык
Гр. СПС — Слухаев К.

Взам. инв. N

Подл. и дата

Инв. N подл.

Изм.	Кол.уч	Лист	№док.	Подпись	Дата
ГИП		Атамбаев И.			
Проверил		Оскен Н.			19.12
Исполнил		Конысев А.			19.12
					19.12
Н. контроль		Доспаева Ш.			19.12

45-2023 АД

Строительство инженерно-коммуникационный инфраструктуры индивидуальной жилищной застройки поселка Жайрем

Автомобильная дорога III-Этап

Стадия	Лист	Листов
РП	4.51	

0 Поперечный профиль ул. №10

ТОО "Корпорация Асыл-Строй"
Шымкент -2023

Формат А3

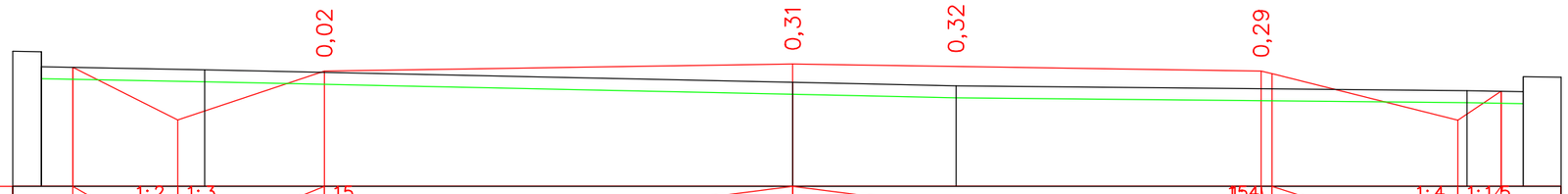

М 1:100

Проектные данные	Уклон, ?, длина, м		1:2	1:3	15			154		1:4	1:1,5	
			1,7		2,4		7,8	7,8	0,32		0,7	
	Отметка проектной поверхности, м	404,60	403,72		404,54		404,66		404,54	403,72	404,20	
Фактические данные	Отметка рельефа, м	404,86	404,56				404,35	404,29		404,21	404,19	
	Расстояние, м	0,0	2,7		9,8		2,7		8,5	0,9	0,0	0,6

ПК 0+40,00

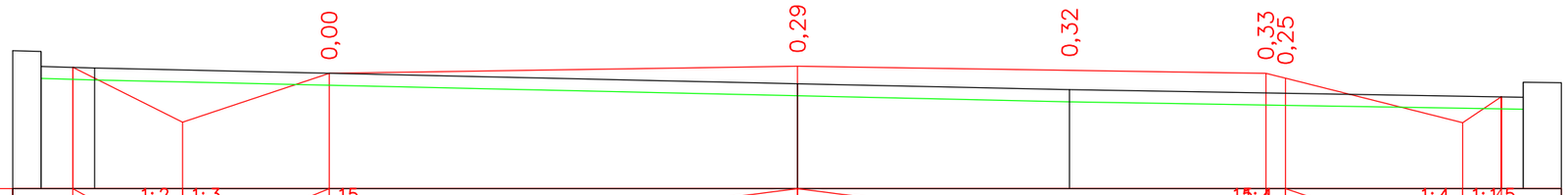

М 1:100

Проектные данные	Уклон, ?, длина, м		1:2	1:3	15			15		1:4	1:1,5	
			1,8		2,4		7,8	7,8	0,3	0,0	0,6	
	Отметка проектной поверхности, м	404,60	403,68		404,50		404,62		404,50 404,42	403,68	404,11	
Фактические данные	Отметка рельефа, м	404,86	404,59				404,33		404,23		404,10	
	Расстояние, м	0,0	0,9		11,7			4,5		7,6	0,0	0,6

ПК 0+60,00

Согласовано

Гр. НВК	Сыдык	
Гр. ОВС	Слухаев К.	

Взам. инв. N

Подп. и дата

Инв. N подл.

Изм.	Кол.уч	Лист	№док.	Подпись	Дата
ГИП		Атамбаев И.			
Проверил		Оскен Н.			19.12
Исполнил		Конысев А.			19.12
					19.12
Н. контроль		Доспаева Ш.			19.12

45-2023 АД

Строительство инженерно-коммуникационный инфраструктуры индивидуальной жилищной застройки поселка Жайрем

Автомобильная дорога III-Этап

Стадия	Лист	Листов
РП	4.52	

0 Поперечный профиль ул. №10

ТОО "Корпорация Асыл-Строй"

Шымкент -2023

Формат А3

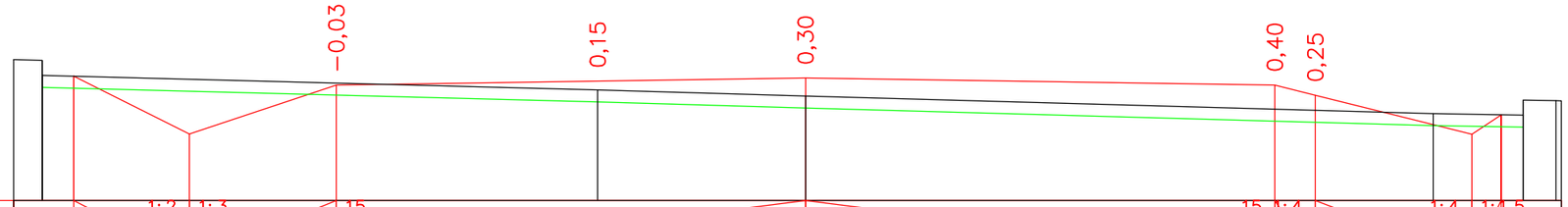

М 1:100

Проектные данные	Уклон, ?, длина, м											
	Отметка проектной поверхности, м	404,55	403,59	404,40	404,52	404,40	404,23	403,58	403,91			
Фактические данные	Отметка рельефа, м	404,81		404,32	404,22			403,93		403,90	404,14	
	Расстояние, м	0,0	9,2		3,5	10,4		1,5		0,0	0,5	0,1

ПК 0+80,00

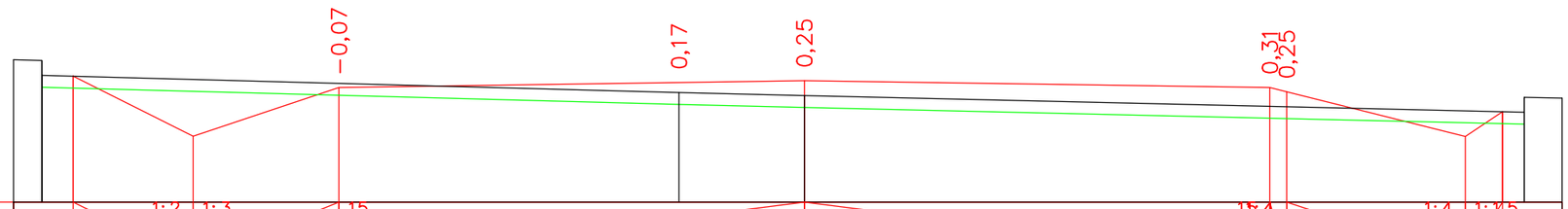

М 1:100

Проектные данные	Уклон, ?, длина, м										
	Отметка проектной поверхности, м	404,49	403,49	404,30	404,42	404,30	404,23	403,48	403,90		
Фактические данные	Отметка рельефа, м	404,76		404,22	404,17				403,89		
	Расстояние, м	0,0	10,7		2,1	12,1				0,0	0,6

ПК 1+00,00

Согласовано

Гр. НВК — Сыдык
Гр. СВС — Слухаев К.

Взам. инв. N

Подл. и дата

Инв. N подл.

Изм.	Кол.уч	Лист	№док.	Подпись	Дата
ГИП		Атамбаев И.			
Проверил		Оскен Н.			19.12
Исполнил		Конысев А.			19.12
					19.12
Н. контроль		Доспаева Ш.			19.12

45-2023 АД

Строительство инженерно-коммуникационный инфраструктуры индивидуальной жилищной застройки поселка Жайрем

Автомобильная дорога III-Этап

Стадия	Лист	Листов
РП	4.53	

Поперечный профиль ул. №10

ТОО "Корпорация Асыл-Строй"
Шымкент -2023

Формат А3

М 1:100

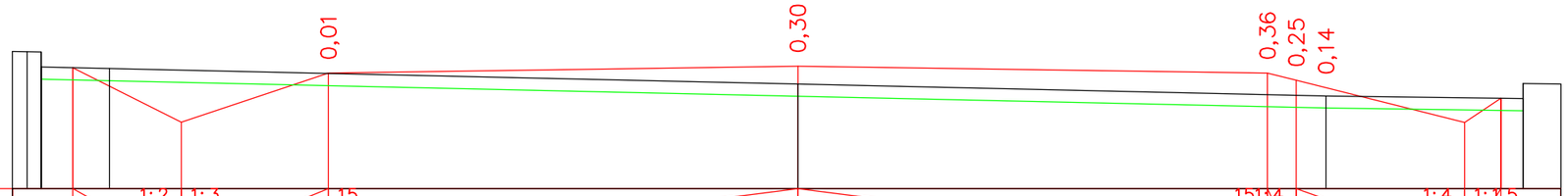

Проектные данные	Уклон, ?, длина, м		1,8	2,4	7,8	7,8	0,5	2,8	0,6			
	Отметка проектной поверхности, м	404,29	403,39	404,20	404,32		404,20	404,08	403,38	403,78		
Фактические данные	Отметка рельефа, м	404,56	404,28		404,02			403,82		403,78		
	Расстояние, м	0,0	1,1	11,4		8,8			3,3	0,0	0,6	

ПК 1+20,00

М 1:100

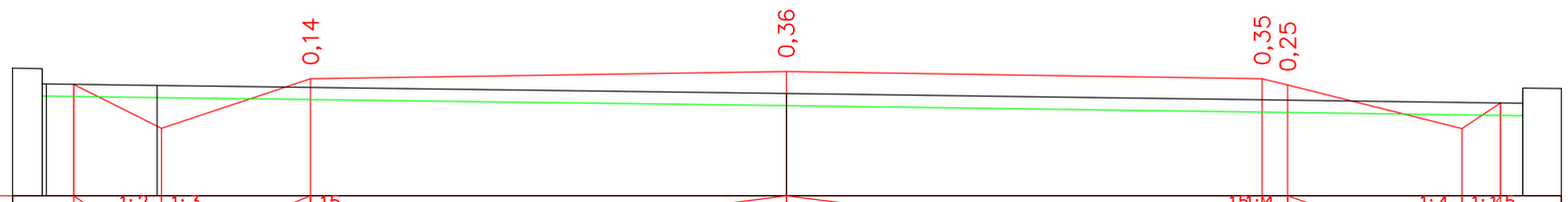

Проектные данные	Уклон, ?, длина, м		1,4	2,4	7,8	7,8	0,4	2,9	0,6			
	Отметка проектной поверхности, м	404,01	403,29	404,10	404,22		404,10	404,00	403,28	403,70		
Фактические данные	Отметка рельефа, м	404,27	403,99		403,86					403,70		
	Расстояние, м	0,0	1,8	10,3		12,1				0,0	0,6	

ПК 1+40,00

Согласовано

Гр. НВК — Сыдык
Гр. ОВС — Слухаев К.

Взам. инв. N

Подл. и дата

Инв. N подл.

Изм.	Кол.уч	Лист	№док.	Подпись	Дата
ГИП		Атамбаев И.			
Проверил		Оскен Н.			19.12
Исполнил		Конысев А.			19.12
					19.12
Н. контроль		Доспаева Ш.			19.12

45-2023 АД

Строительство инженерно-коммуникационный инфраструктуры индивидуальной жилищной застройки поселка Жайрем

Автомобильная дорога III-Этап

Стадия	Лист	Листов
РП	4.54	

0 Поперечный профиль ул. №10

ТОО "Корпорация Асыл-Строй"
Шымкент -2023

Формат А3

Тип - I

(Улица 1)

Магистральные улицы районного значения: транспортно-пешеходные

(СП РК 3.01-101-2013 таб. 5-1)

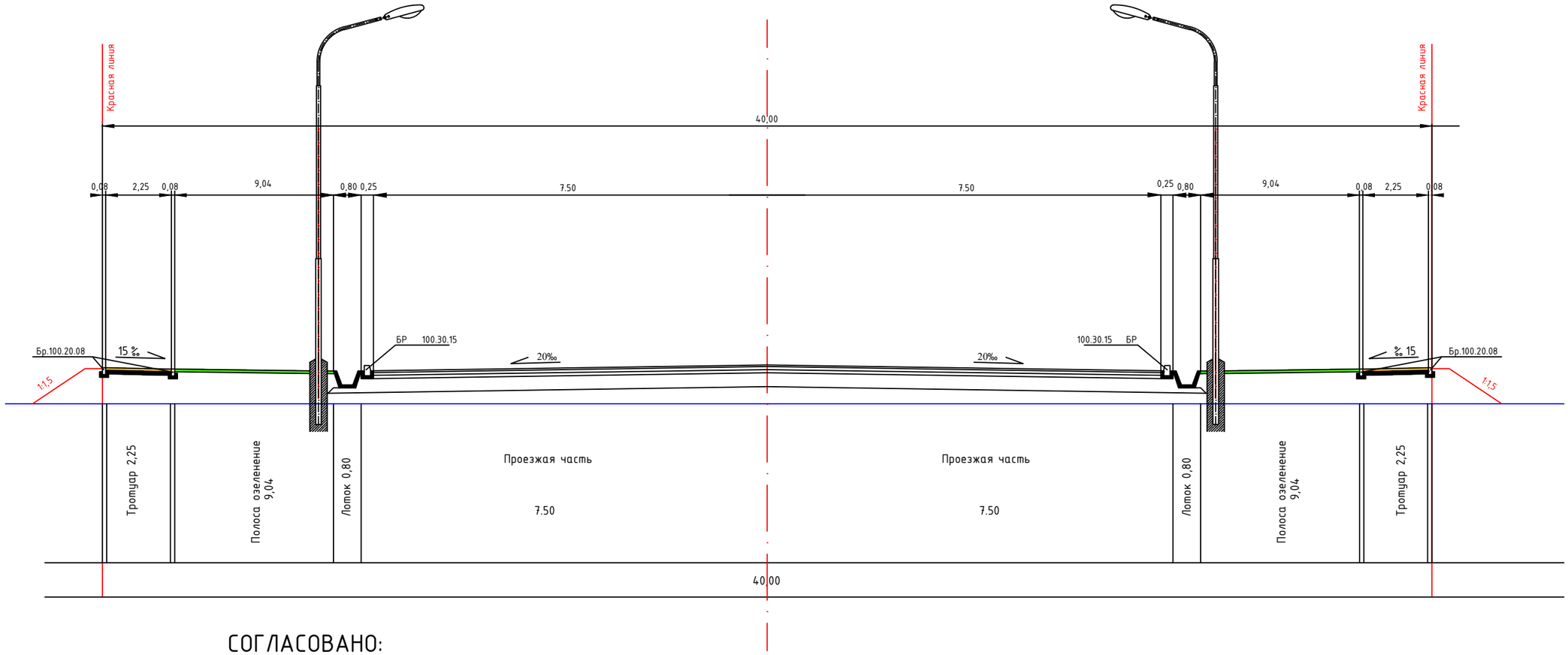

СОГЛАСОВАНО:

Руководитель ГУ "Отдел земельных" отношений, архитектуры и городостроительства города Каражал — Бейсембаев Е. Ж.

Руководитель ГУ "Отдел жилищно-коммунального хозяйства, пассажирского транспорта автомобильных дороги и жилищных инспекций г. Каражал" — Сауытбаев Н. Б.

Изм.	Кол-во	Лист	№док	Подпись	Дата
ГИП		Атамбаев И.			
Проверил		Оскен Н.			
Выполнил		Конысев А.			
Н. контроль		Доспаева Ш.			

45-2023 АД

Строительство инженерно-коммуникационной инфраструктуры индивидуальной-жилищной застройки поселка Жайрем.

Типовой поперечный профиль

Стадия	Лист	Листов
РП	5.1	

Тип - I

Улица №1

ТОО "Корпорация Асыл-Строй"

Шымкент -2023

Тип - II

(Улица10)

Магистральные улицы районного значения: транспортно-пешеходные

(СП РК 3.01-101-2013 таб. 5-1)

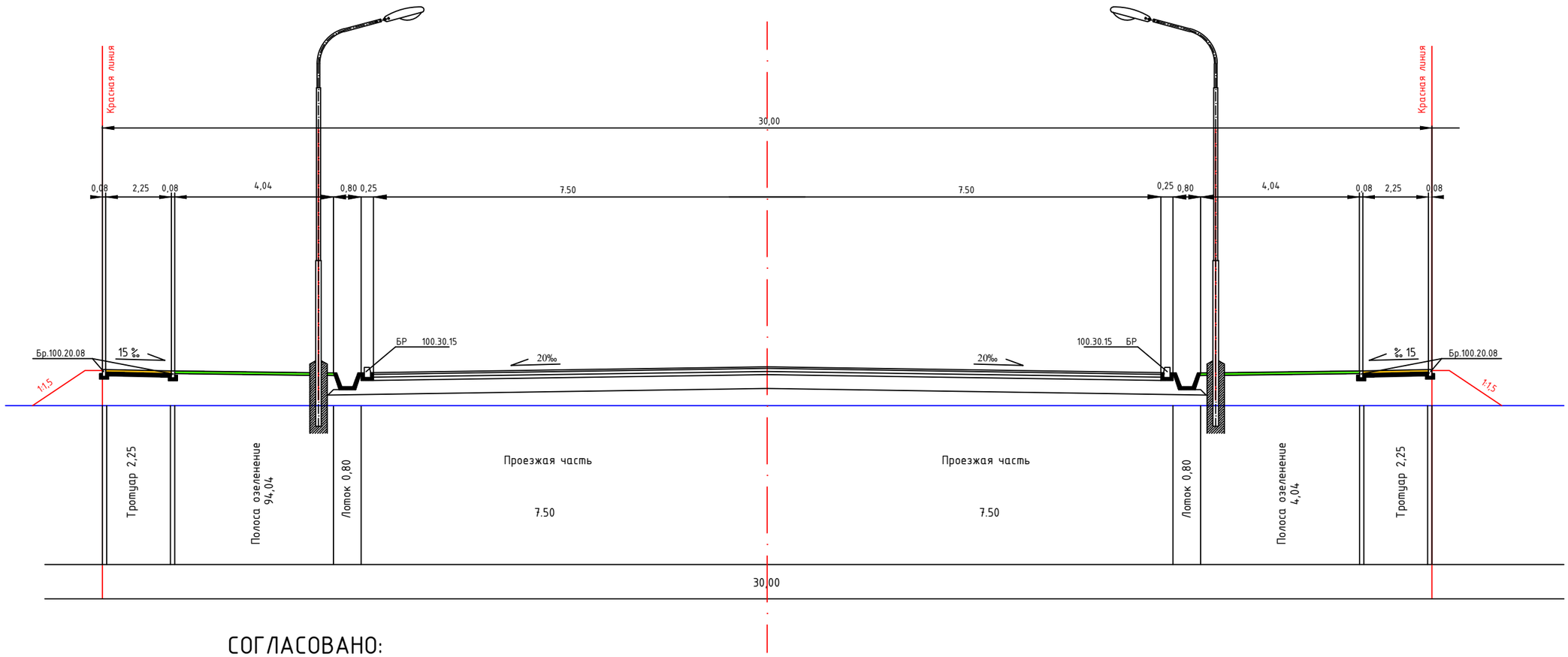

СОГЛАСОВАНО:

Руководитель ГУ "Отдел земельных" отношений, архитектуры и городостроительства города Каражал — Бейсембаев Е. Ж.

Руководитель ГУ "Отдел жилищно-коммунального хозяйства, пассажирского транспорта автомобильных дороги и жилищных инспекций г. Каражал" — Сауытбаев Н. Б.

Изм.	Кол-во	Лист	№док	Подпись	Дата
ГИП		Атамбаев И.			
Проверил		Оскен Н.			
Выполнил		Конысев А.			
Н. контроль		Доспаева Ш.			

45-2023 АД

Строительство инженерно-коммуникационной инфраструктуры индивидуальной-жилищной застройки поселка Жайрем.

Типовой поперечный профиль

Стадия	Лист	Листов
РП	5.2	

Тип - II

Улица №10

ТОО "Корпорация Асыл-Строй"

Шымкент -2023

Тип - III

(Улицы 4 и 8)

Магистральные улицы районного значения: пешеходно-транспортные

(СП РК 3.01-101-2013 таб. 5-1)

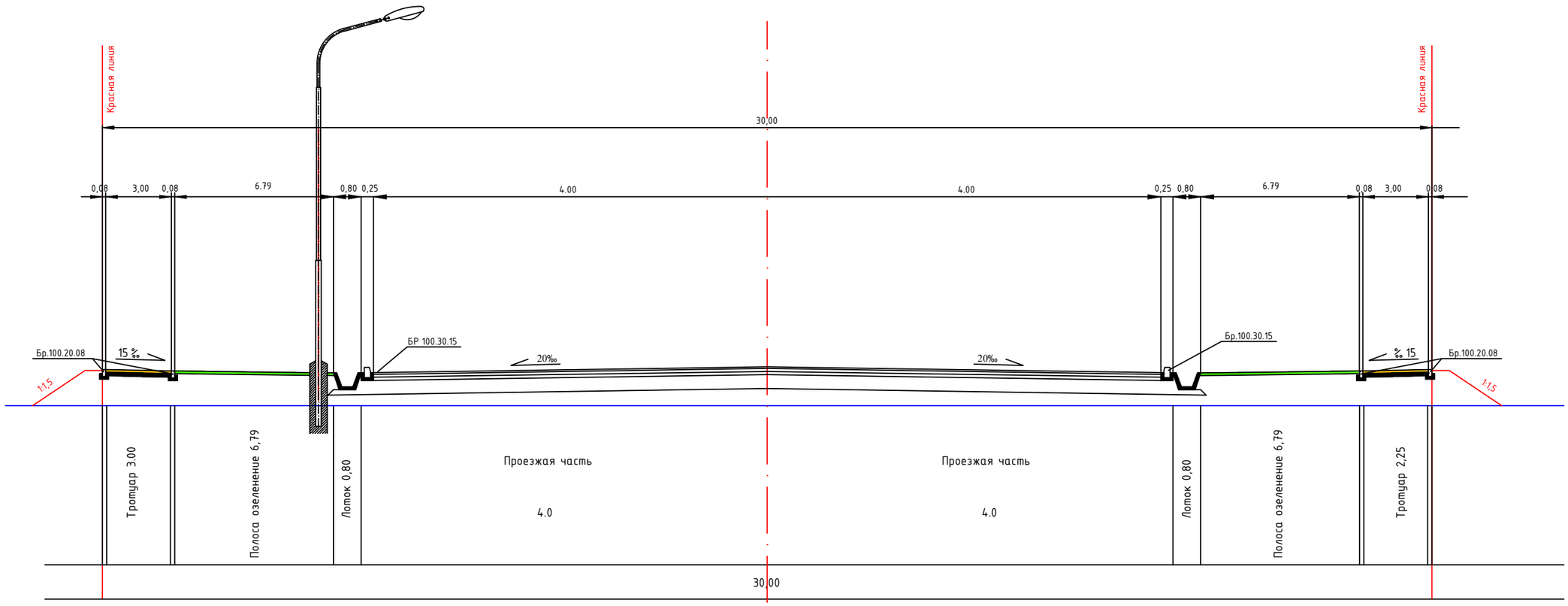

СОГЛАСОВАНО:

Руководитель ГУ "Отдел земельных" отношений, архитектуры и городостроительства города Каражал — Бейсембаев Е. Ж.

Руководитель ГУ "Отдел жилищно-коммунального хозяйства, пассажирского транспорта автомобильных дороги и жилищных инспекций г. Каражал" — Сауытбаев Н. Б.

Изм.	Кол-во	Лист	№док	Подпись	Дата
ГИП		Атамбаев И.			
Проверил		Оскен Н.			
Выполнил		Конысев А.			
Н. контроль		Доспаева Ш.			

45-2023 АД

Строительство инженерно-коммуникационной инфраструктуры индивидуальной-жилищной застройки поселка Жайрем.

Типовой поперечный профиль

Стадия	Лист	Листов
РП	5.3	

Тип - III

Улицы №4 и №8

ТОО "Корпорация Асыл-Строй"

Шымкент -2023

Тип - IV

(Улицы 2, 3, 5, 6, 7, 9, 11 и 12)

Улицы и дороги местного значения: Улицы в жилой застройке

(СП РК 3.01-101-2013 таб. 5-1)

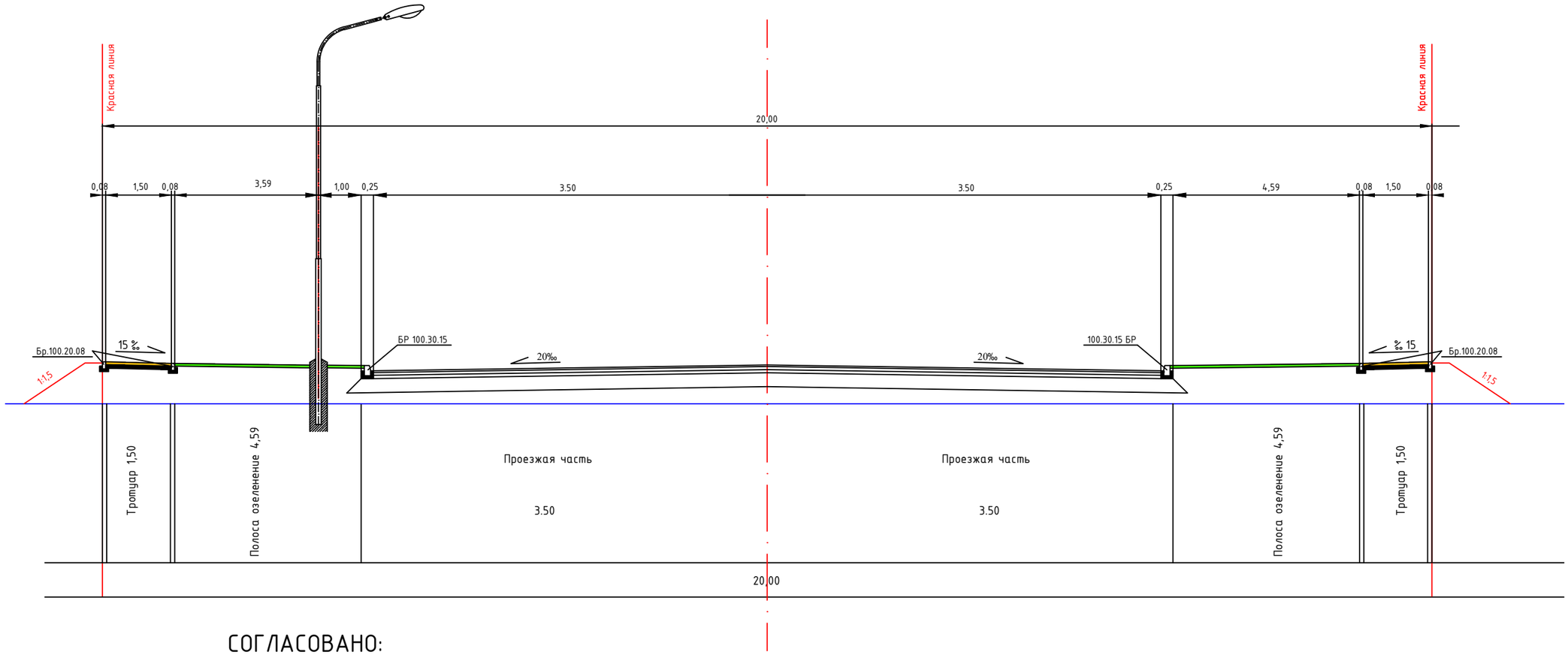

СОГЛАСОВАНО:

Руководитель ГУ "Отдел земельных" отношений, архитектуры и городостроительства города Каражал — Бейсембаев Е. Ж.

Руководитель ГУ "Отдел жилищно-коммунального хозяйства, пассажирского транспорта автомобильных дороги и жилищных инспекций г. Каражал" — Сауытбаев Н. Б.

Изм.	Кол-во	Лист	№док	Подпись	Дата
ГИП		Атамбаев И.			
Проверил		Оскен Н.			
Выполнил		Конысев А.			
Н. контроль		Доспаева Ш.			

45-2023 АД

Строительство инженерно-коммуникационной инфраструктуры индивидуальной-жилищной застройки поселка Жайрем.

Типовой поперечный профиль

Стадия	Лист	Листов
РП	5.4	

Тип - IV

Улицы №№2, 3, 5, 6, 7, 9, 11 и 12

ТОО "Корпорация Асыл-Строй"

Шымкент -2023

КОНСТРУКЦИЯ ДОРОЖНОЙ ОДЕЖДЫ

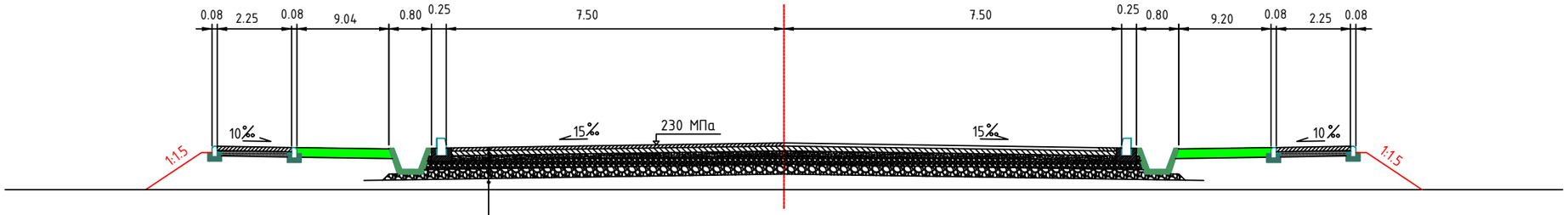

Мелкозернистая, горячая, плотная асфальтобетонная смесь Марки 1, Тип Б, СТРК 1225-2003 h-6 см

Крупнозернистая, горячая, пористая асфальтобетонная смесь Марки 1, СТРК 1225-2003, h-10 см

Черный щебень уложенный по способу заклинки по СТ РК 1215-2003, h-12 см

Песчано-гравийная смесь С6. СТ РК 1549-2006, h-15 см

Песчано-гравийная смесь природная h-15см

Полотно нетканое полиэфирное Геомакс 300

Существующий грунт земполотна, песок средней крупности 29б

СОГЛАСОВАНО:

Руководитель ГУ "Отдел жилищно-коммунального хозяйства, пассажирского транспорта автомобильных дороги и жилищных инспекций г. Каражал" Саутбаев Н. Б.

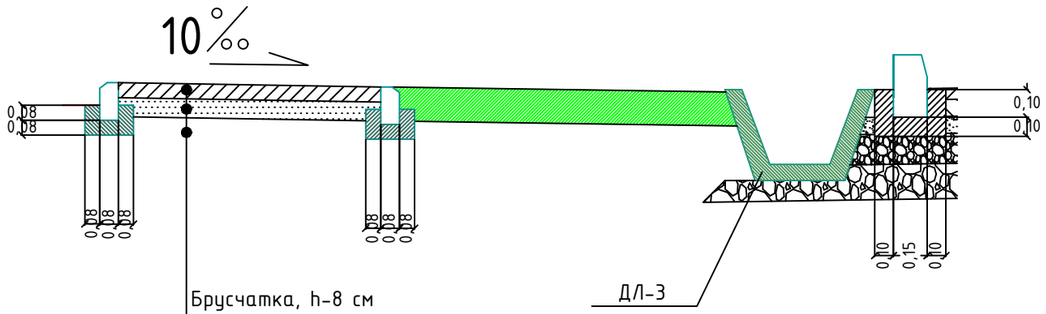

Брусчатка, h-8 см

Песок крупной фракций, h-10см

Насыпной грунт земполотна, песок средней крупности 29б

Примечание:

1. Покрытие дорожной одежды предусмотрено в перспективе из за ограничение средств бюджета
2. Тротуар и арычный лоток педусмотрено в перспективе из за ограничение средств бюджета
3. Конструкция пешеходного перехода аналогично с тротуаром, размеры пешеходного перехода - 2,25х10,25м

Масштаб М 1:100

Изм.	Кол-во	Лист	№док.	Подпись	Дата				
						45-2023 АД			
						Строительство инженерно-коммуникационой инфраструктуры индивидуальной жилищной застроике поселка Жайрем			
						Типовая конструкция дорожной одежды.	Стадия	Лист	Листов
							РП	6.1	
ГИП		Атамбаев И.							
Проверил		Оскен Н.				Улица №1	ТОО "Корпорация Асыл-Строй" Шымкент -2023		
Выполнил		Конысев А.							
Н. контроль		Доспаева Ш.							

КОНСТРУКЦИЯ ДОРОЖНОЙ ОДЕЖДЫ

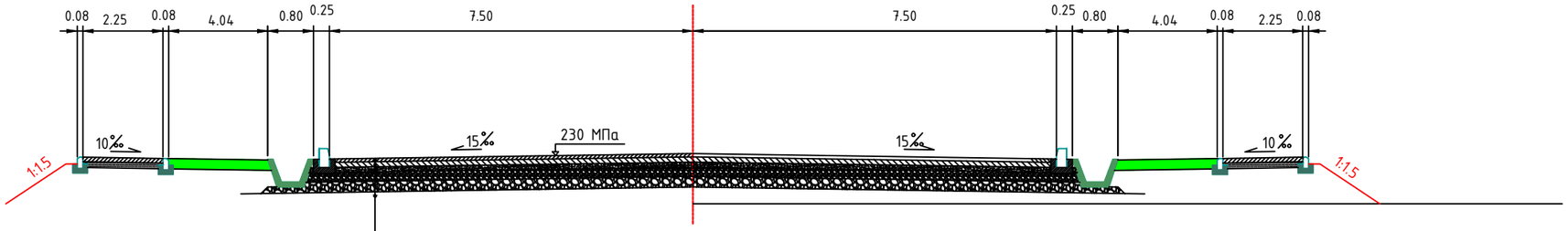

Мелкозернистая, горячая, плотная асфальтобетонная смесь Марки 1, Тип Б, СТРК 1225-2003 h-6 см

Крупнозернистая, горячая, пористая асфальтобетонная смесь Марки 1, СТРК 1225-2003, h-10 см

Черный щебень уложенный по способу заклинки по СТ РК 1215-2003, h-12 см

Песчано-гравийная смесь С6. СТ РК 1549-2006, h-15 см

Песчано-гравийная смесь природная h-15см

Полотно нетканое полиэфирное Геомакс 300

Существующий грунт земполотна, песок средней крупности 29б

СОГЛАСОВАНО:

Руководитель ГУ "Отдел жилищно-коммунального хозяйства, пассажирского транспорта автомобильных дороги и жилищных инспекций г. Каражал" Сауытбаев Н. Б.

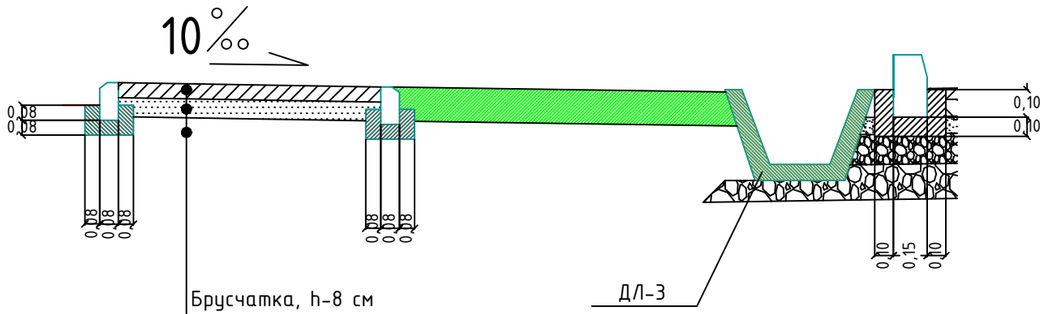

Брусчатка, h-8 см

Песок крупной фракций, h-10см

Насыпной грунт земполотна, песок средней крупности 29б

Примечание:

1. Покрытие дорожной одежды предусмотрено в перспективе из за ограничение средств бюджета
2. Тротуар и арычный лоток педусмотрено в перспективе из за ограничение средств бюджета
3. Конструкция пешеходного перехода аналогично с тротуаром, размеры пешеходного перехода - 2,25х10,25м

Масштаб М 1:100

						45-2023 АД		
						Строительство инженерно-коммуникационой инфраструктуры индивидуальной жилищной застроике поселка Жайрем		
Изм.	Кол-во	Лист	№док.	Подпись	Дата			
						Типовая конструкция дорожной одежды.	Стадия	Лист	Листов
							РП	6.1	
ГИП		Атамбаев И.							
Проверил		Оскен Н.				Улица №10	ТОО "Корпорация Асыл-Строй" Шымкент -2023		
Выполнил		Конысев А.							
Н. контроль		Доспаева Ш.							

КОНСТРУКЦИЯ ДОРОЖНОЙ ОДЕЖДЫ

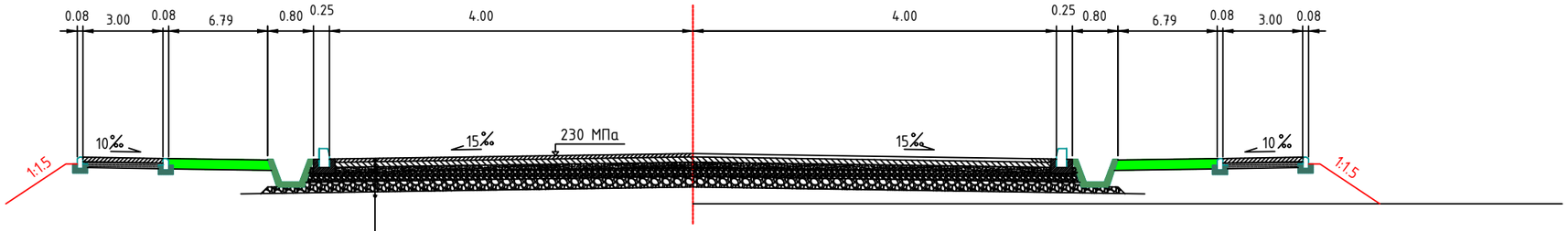

Мелкозернистая, горячая, плотная асфальтобетонная смесь Марки 1, Тип Б, СТРК 1225-2003 h-6 см

Крупнозернистая, горячая, пористая асфальтобетонная смесь Марки 1, СТРК 1225-2003, h-10 см

Черный щебень уложенный по способу заклинки по СТ РК 1215-2003, h-12 см

Песчано-гравийная смесь С6. СТ РК 1549-2006, h-15 см

Песчано-гравийная смесь природная h-15см

Полотно нетканое полиэфирное Геомакс 300

Существующий грунт земполотна, песок средней крупности 29б

СОГЛАСОВАНО:

Руководитель ГУ "Отдел жилищно-коммунального хозяйства, пассажирского транспорта автомобильных дороги и жилищных инспекций г. Каражал" Саутбаев Н. Б.

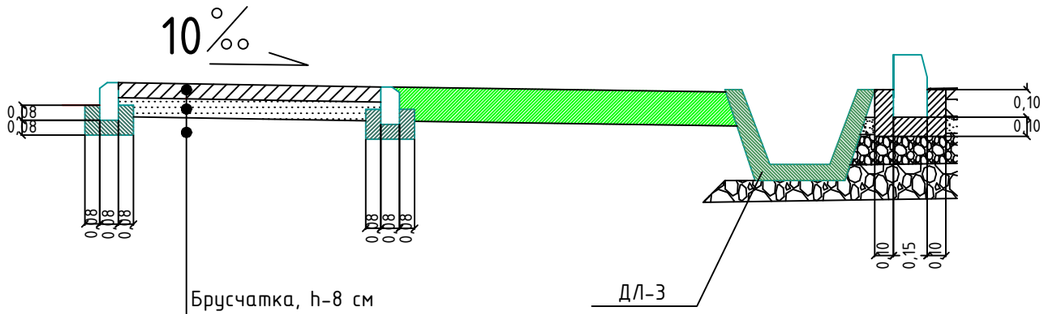

Брусчатка, h-8 см

Песок крупной фракций, h-10см

Насыпной грунт земполотна, песок средней крупности 29б

Примечание:

1. Покрытие дорожной одежды предусмотрено в перспективе из за ограничение среств бюджета
2. Тротуар и арычный лоток педусмотрено в перспективе из за ограничение средств бюджета
3. Конструкция пешеходного перехода аналогично с тротуаром, размеры пешеходного перехода - 2,25х10,25м

Масштаб М 1:100

Изм.	Кол-во	Лист	№док.	Подпись	Дата				
						45-2023 АД			
						Строительство инженерно-коммуникационой инфраструктуры индивидуальной жилищной застроике поселка Жайрем			
						Типовая конструкция дорожной одежды.	Стадия	Лист	Листов
							РП	6.1	
ГИП		Атамбаев И.				Улицы №4 и №8	ТОО "Корпорация Асыл-Строй" Шымкент -2023		
Проверил		Оскен Н.							
Выполнил		Конысев А.							
Н. контроль		Доспаева Ш.							

КОНСТРУКЦИЯ ДОРОЖНОЙ ОДЕЖДЫ

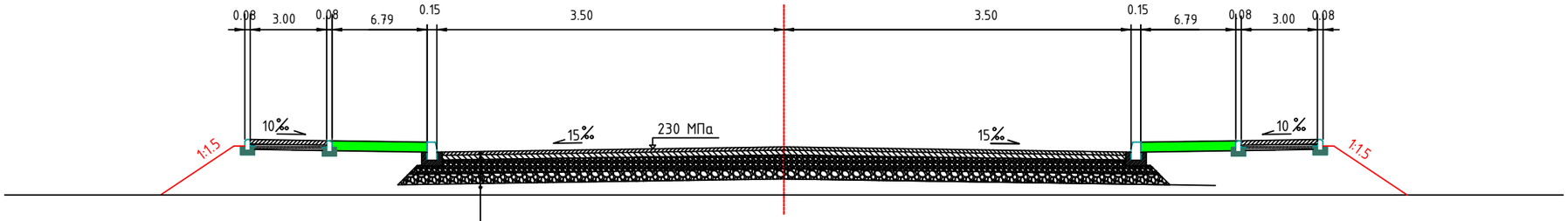

Мелкозернистая, горячая, плотная асфальтобетонная смесь Марки 1, Тип Б, СТРК 1225-2003 h-6 см

Крупнозернистая, горячая, пористая асфальтобетонная смесь Марки 1, СТРК 1225-2003, h-10 см

Песчано-гравийная смесь С6. СТ РК 1549-2006, h-15 см

Песчано-гравийная смесь природная h-15см

Полотно нетканое полиэфирное Геомакс 300

Существующий грунт земполотна, песок средней крупности 29б

СОГЛАСОВАНО:

Руководитель ГУ "Отдел жилищно-коммунального хозяйства, пассажирского транспорта автомобильных дороги и жилищных инспекций г. Каражал" Сауытбаев Н. Б.

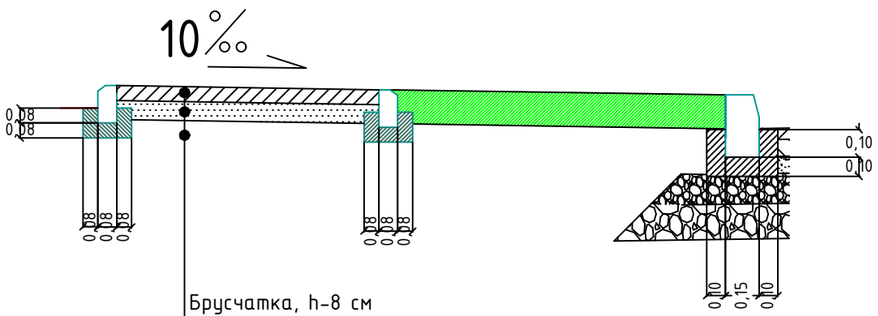

Брусчатка, h-8 см

Песок крупной фракций, h-10см

Насыпной грунт земполотна, песок средней крупности 29б

Примечание:

1. Покрытие дорожной одежды предусмотрено в перспективе из за ограничение среств бюджета
2. Тротуар и арычный лоток педусмотрено в перспективе из за ограничение средств бюджета
3. Конструкция пешеходного перехода аналогично с тротуаром, размеры пешеходного перехода - 2,25х10,25м

Масштаб М 1:100

Изм.	Кол-во	Лист	№док.	Подпись	Дата				
						45-2023 АД			
						Строительство инженерно-коммуникационой инфраструктуры индивидуальной жилищной застроике поселка Жайрем			
						Типовая конструкция дорожной одежды.	Стадия	Лист	Листов
							РП	6.1	
ГИП		Атамбаев И.				Улицы №№2, 3, 5, 6, 7, 9, 11 и 12	ТОО "Корпорация Асыл-Строй" Шымкент -2023		
Проверил		Оскен Н.							
Выполнил		Конысев А.							
Н. контроль		Доспаева Ш.							