ТОО "MK -CONSTRUCTION & ENGINEERING"
Государственная лицензия: №21013610
от 30.03.2021 г

Разработка ПСД по рабочему проекту "Строительство уличных освещении и пешеходных дорожек в селе Миялы Кызылкогинского района Атырауской области"

РАБОЧИЙ ПРОЕКТ

Том 3
Раздел 3

Генеральный план
Объездная дорога,
ул.О.Сулейменов

г. Атырау 2024 г.

ТОО "MK -CONSTRUCTION & ENGINEERING"
Государственная лицензия: №21013610
от 30.03.2021 г

РАБОЧИЙ ПРОЕКТ

Разработка ПСД по рабочему проекту "Строительство уличных освещении и пешеходных дорожек в селе Миялы Кызылкогинского района Атырауской области"

Том 3
Раздел 3

Генеральный план
Объездная дорога,
ул.О.Сулейменов

Объект № 19-23-ГП.3
Экз._____

Директор **Көбенов М.Ө.**

ГИП Умбет Р.Р.

г. Атырау 2024г.

Ведомость рабочих чертежей основного комплекта ГП

Лист	Наименование	Примечание
1	Общие данные	
2	Ситуационный план	
3	План проездов и тротуаров.	На 3 лист
4	Конструкция проездов и тротуаров.	
5	План земляных масс	

Ведомость ссылочных и прилагаемых документов

Обозначение	Наименование	Примечание
СН РК 1.02-03-2011	Порядок разработки, согласования, утверждения	
	и состав проектной документации на	
	строительство	
СП РК 3.01-101-2013	Градостроительство. Планировка и застройка	
	городских и сельских населенных пунктов	
СП РК 3.02-119-2014	Проектирование открытых спортивных сооружений	
СН РК 3.02-18-2013	Закрытые спортивные залы	
№ 177 от 28.02.2015 г.	Санитарные правила «Санитарно-эпидемиологические	
	требования к условиям труда и бытового	
	обслуживания при строительстве, реконструкции,	
	ремонте и вводе, эксплуатации объектов строительства	
СП РК 5.01-102-2013	Основания зданий и сооружений	
СН РК 2.02-01-2014	Пожарная безопасность зданий и сооружений	
СН РК 2.01-01-2013	Защита строительных конструкций от коррозии	
ГОСТ 21.508-93	Правила выполнения рабочей документации	
	генеральных планов предприятий, сооружений	
	и жилищно-гражданских объектов	

ОБЩИЕ УКАЗАНИЯ:

Генеральный план разработан на основе плана геодезической съемки М. 1:500, выполненный в 2023 году отделом изысканий "ТОО "МК -CONSTRUCTION & ENGINEERING"

Характеристика инженерно геологических условий площадки принята по материалам изысканий, произведенным в 2020 году.

Привязка наружной границы территории дано к границы существующей дороги, к существующим зданиям и к координатным сеткам.

Система высот - Балтийская.

Все отметки и размеры даны в метрах

Проект выполнен с соблюдением действующих норм и правил соответствует нормам и правилам взрыво и пожаробезопасности и обеспечивает безопасную эксплуатацию запректированных объектов

Главный инженер проекта Умбет Р.Р.

Взам.инв N | Подпись и дата | Инв N подл.

Изм.	Кол.	Лист	Nдок.	Подпись	Дата
Разраб.		Умбет Р.			
ГИП		Умбет Р.			
Н.контроль		Ахмет Э.			

19-23-ГП.3

Разработка ПСД по РП "Строительство уличных освещении и пешеходных дорожек в селе Миялы, Кызылкогинского района, Атырауской области"

Объездная дорога ул.О.Сулейменов

Стадия	Лист	Листов
РП	1	5

Общие данные

ЖШС"МК -CONSTRUCTION & ENGINEERING" Атырау 2024ж

Формат А3

Взам.инв N	
Подпись и дата	
Инв N подл.	

Изм.	Кол.	Лист	Nдок.	Подпись	Дата
Разраб.		Умбет Р.			
ГИП		Умбет Р.			
Н.контроль		Ахмет Э.			

19-23-ГП.3

Разработка ПСД по РП "Строительство уличных освещении и пешеходных дорожек в селе Миялы, Кызылкогинского района, Атырауской области"

Объездная дорога ул.О.Сулейменов

Стадия	Лист	Листов
РП	2	

Ситуационный план

ЖШС"МК -CONSTRUCTION & ENGINEERING" Атырау 2024ж

Формат А3

План проездов, тротуаров и площадок. М. 1:1000
Объездная дорога

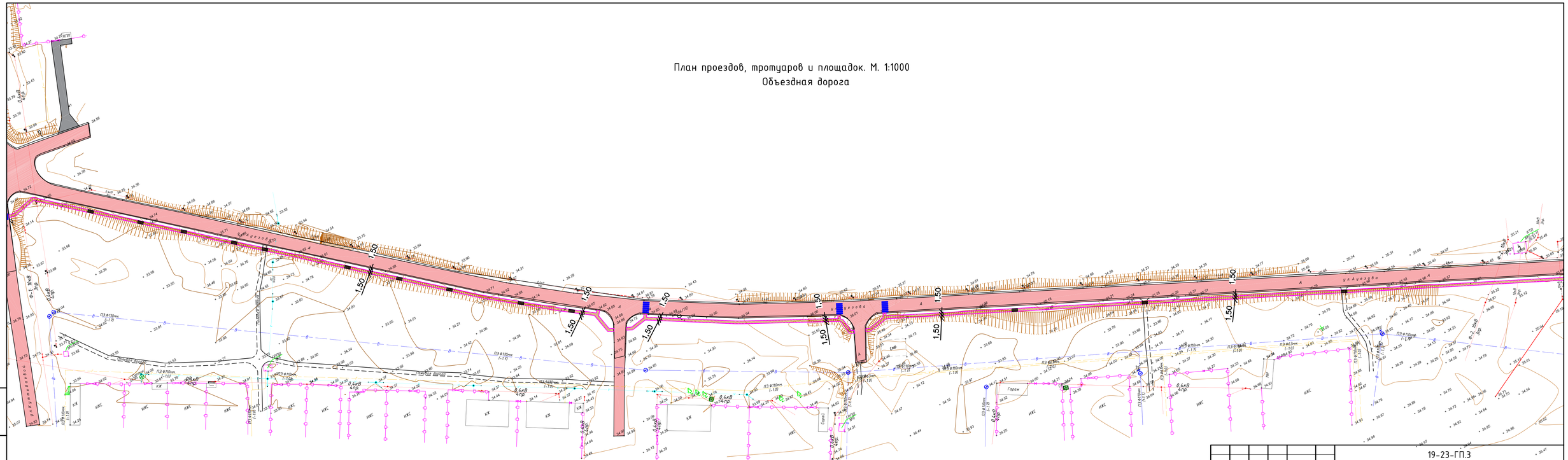

Изм.	Кол.	Лист	Nдок.	Подпись	Дата
Разраб.		Умбет Р.			
ГИП		Умбет Р.			
Н.контроль		Ахмет Э.			

19-23-ГП.3

Разработка ПСД по РП "Строительство уличных освещении и пешеходных дорожек в селе Миялы, Кызылкогинского района, Атырауской области"

Объездная дорога
ул.О.Сулейменов

Стадия	Лист	Листов
РП	2	4

План проездов, тротуаров и площадок. М. 1:1000

ЖШС"МК -CONSTRUCTION & ENGINEERING" Атырау 2024ж

Взам.инв. N | Подпись и дата | Инв N подл.

Формат А4Х4

План проездов, тротуаров и площадок. М. 1:1000
Объездная дорога

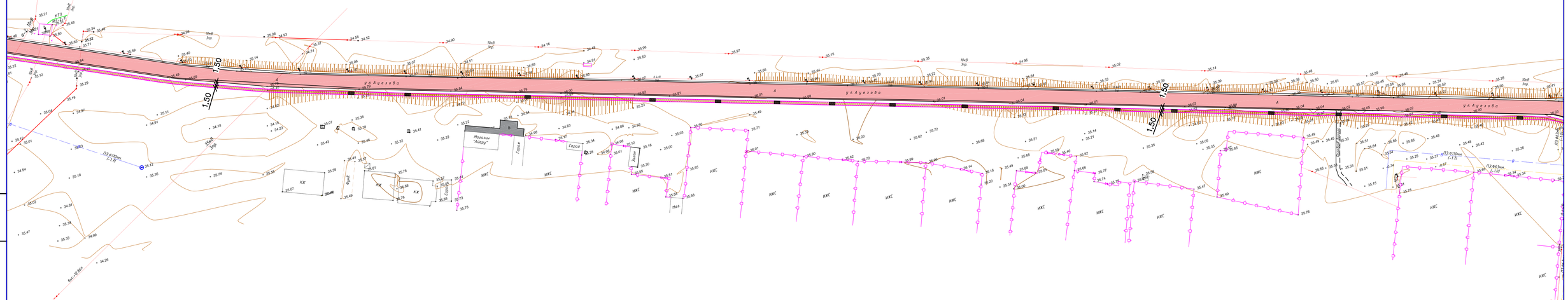

Взам.инв. N	Подпись и дата	Инв. N подл.

Изм.	Кол.	Лист	Nдок.	Подпись	Дата	19-23-ГП.3	Лист 2

Формат А4Х4

План проездов, тротуаров и площадок. М. 1:1000
Объездная дорога

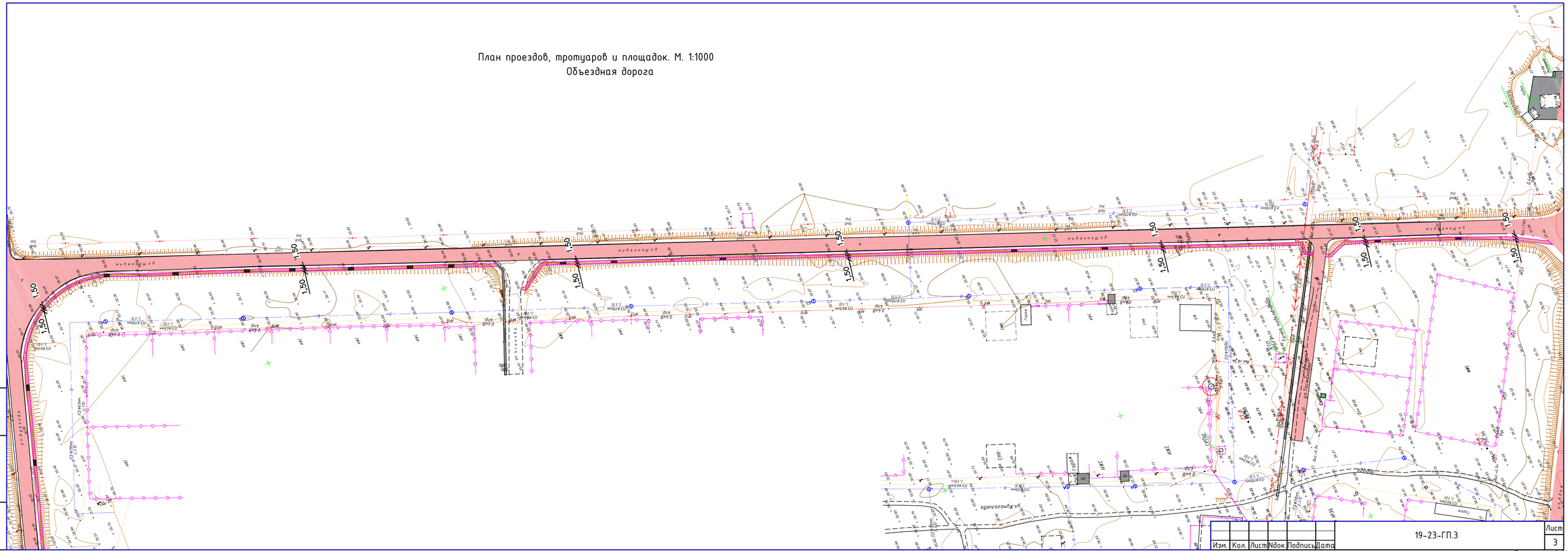

Инв.N подл.	Подпись и дата	Взам.инв.N

Изм.	Кол.	Лист	N док.	Подпись	Дата	19-23-ГП.3	Лист 3

Формат А4Х4

План проездов, тротуаров и площадок. М. 1:1000

ул.О.Сулейменов

Инв.N подл.	Подпись и дата	Взам.инв.N

Изм.	Кол.	Лист	Nдок.	Подпись	Дата	19-23-ГП.3	Лист 4

Формат А4Х4

1

Тротуар (тип II)

1-1

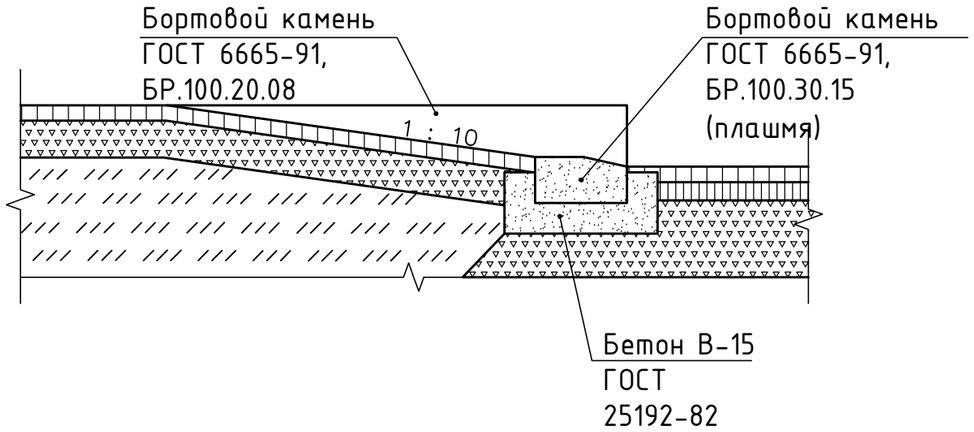

План пандуса

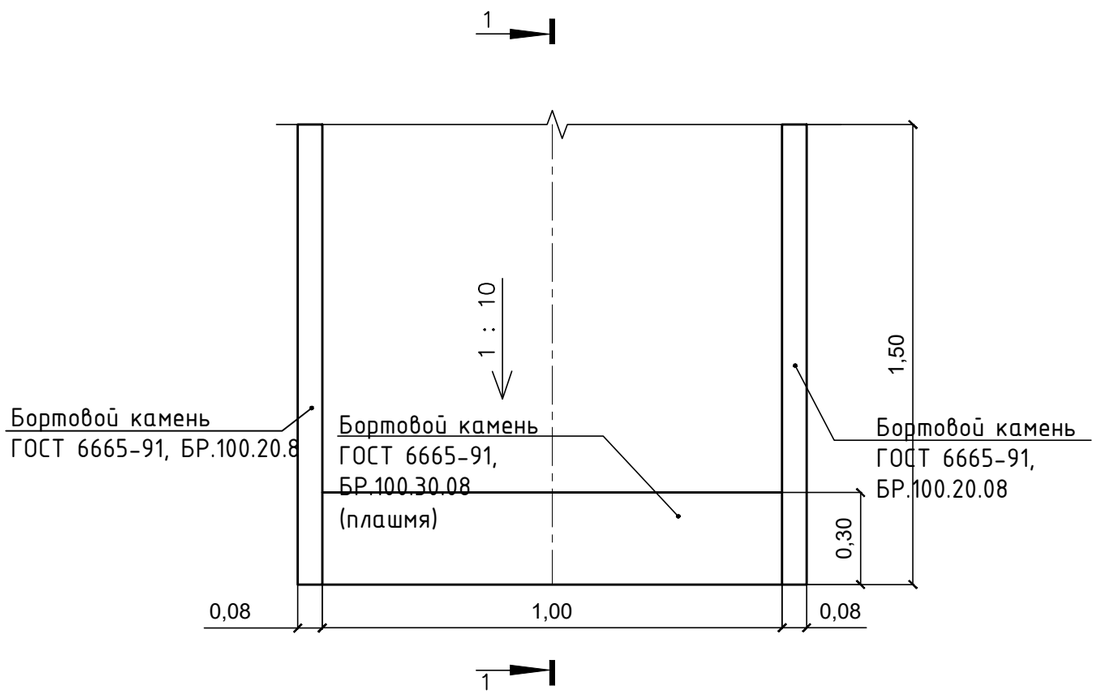

Ведомость проездов, тротуаров и площадок.

Условное изображение	Наименование	Длина м.	Ширина м.	Площадь покрытия м².	Примечание
1	Покрытия из брусчатки -0,08м			4885.18	
	Слой из мелкозернистого песка -0,05м			4885.18	
	Щебень -0,15м			4885.18	
	Песок средней крупности -0,15м			4885.18	
	Бортовые камни-1	6593.44			БР 100.20.8
	Бортовые камни-2	800,0			БР 100.30.15

Изм.	Кол.	Лист	Nдок.	Подпись	Дата
Разраб.		Умбет Р.			
ГИП		Умбет Р.			
Н.контроль		Ахмет Э.			

19-23-ГП.3

Разработка ПСД по РП "Строительство уличных освещении и пешеходных дорожек в селе Миялы, Кызылкогинского района, Атырауской области"

Объездная дорога ул.О.Сулейменов

Стадия	Лист	Листов
РП	4	

Конструкция проездов и тротуаров.

ЖШС"МК -CONSTRUCTION & ENGINEERING" Атырау 2024ж

Взам.инв N

Подпись и дата

Инв N подл.

Формат А3

Наименование грунта	Количество, м3		Примечание
	Заводская территория		
	Насыпь (+)	Выемка (–)	
1 Грунт планировки территории	728.69	278.72	
2 Вытесненный грунт,	–	0.00	
4 Поправка на уплотнение	21.86		
Всего пригодного грунта	750.55	0.00	
5 Недостаток пригодного грунта		750.55	
7 Плодородный грунт, всего, в т.ч.:	–	782.27	
а) используемый для озеленения территории	0.00		
б) избыток плодородного грунта (рекультивация земель)	782.27		
8 Итого перерабатываемого грунта	1532.82	1532.82	

*С учетом предварительной срезки плодородного грунта.

** В карьере.

*** В отвале.

Взам.инв N

Подпись и дата

Инв N подл.

Изм.	Кол.	Лист	Nдок.	Подпись	Дата
Разраб.		Умбет Р.			
ГИП		Умбет Р.			
Н.контроль		Ахмет Э.			

19-23-ГП.3

Разработка ПСД по РП "Строительство уличных освещении и пешеходных дорожек в селе Миялы, Кызылкогинского района, Атырауской области"

Объездная дорога ул.О.Сулейменов

Стадия	Лист	Листов
РП	5	

План земляных масс М. 1:500

ЖШС"МК -CONSTRUCTION & ENGINEERING" Атырау 2024ж

Формат А3