«БҚО Бәйтерек ауданы Раздольное ауылындағы су құбырларының құрылысы»
жұмыс жобасы бойынша

08.04.2022 ж. № KAZE-0072/22

ҚОРЫТЫНДЫ

ТАПСЫРЫСШЫ:
«Бәйтерек ауданының сәулет, қала құрылысы және құрылыс бөлімі» ММ

БАС ЖОБАЛАУШЫ:
«Redline Pro» ЖШС

Шымкент қаласы

АЛҒЫ СӨЗ

«**БҚО Бәйтерек ауданы Раздольное ауылындағы су құбырларының құрылысы**» жұмыс жобасы бойынша осы сараптау қорытындысы «Kaz Expertise» ЖШС-мен берілді.

«Kaz Expertise» ЖШС-ның рұқсатынсыз осы сараптамалық қорытындыны толық немесе ішінара қайта шығаруға, көбейтуге және таратуға жол берілмейді.

З А К Л Ю Ч Е Н И Е

№ KAZE-0072/22 от 08.04.2022 г.

по рабочему проекту
«Строительство водопроводов в с.Раздольное района Бәйтерек ЗКО**»**

ЗАКАЗЧИК:
ГУ «Отдел архитектуры, градостроительства и строительства района Бәйтерек»

ГЕНПРОЕКТИРОВЩИК:
ТОО «Redline Pro»

г. Шымкент

ПРЕДИСЛОВИЕ

Данное экспертное заключение по рабочему проекту
«**Строительство водопроводов в с.Раздольное района Байтерек ЗКО**»
выдано ТОО «Kaz Expertise»

Данное экспертное заключение не может быть полностью или частично воспроизведено, тиражировано и распространено без разрешения ТОО «Kaz Expertise».

1. НАИМЕНОВАНИЕ: рабочий проект **«Строительство водопроводов в с.Раздольное района Байтерек ЗКО».**

Настоящее заключение выполнено согласно договору №KAZE-0075 от 09.03.2022 года на экспертизу рабочего проекта между ТОО «Kaz Expertise» и ГУ «Отдел архитектуры, градостроительства и строительства района Бәйтерек» в соответствии с письмом № 1-1-35/95 от 22.02.2022 года.

2. ЗАКАЗЧИК: ГУ «Отдел архитектуры, градостроительства и строительства района Бәйтерек».

3. ГЕНПРОЕКТИРОВЩИК: ТОО «Redline Pro». Государственная лицензия №19021538 от 14.08.2020 года. Приложение к лицензии Государственное учреждение «Управление градостроительного контроля города Шымкент». Акимат города Шымкент. Категория I.

СУБПРОЕКТИРОВЩИК: ТОО «TS-Smart Construction». Государственная лицензия № 19011915 от 31.05.2019 года, выданные ГУ «Управление контроля и качества городской среды города Астаны». Акимат города Астаны». Приложение к лицензии от 31.05.2019 года. Категория II.

4. ИСТОЧНИК ФИНАНСИРОВАНИЯ: государственные инвестиции.

5. ОСНОВНЫЕ ИСХОДНЫЕ ДАННЫЕ

5.1 Основание для разработки:

задание на проектирование, согласовано руководителем ГУ «Отдел архитектуры, градостроительства и строительства района Бәйтерек» А. Джумабековым от 2021 года;

архитектурно-планировочное задание за №14 от 10.09.2021 года, выданное отделом архитектуры, градостроительства и строительства района Бәйтерек;

постановление акимата района Байтерек №791 от 20.12.2021 года, о выделении земельного участка на строительство водопроводных сетей в селе Раздольное района Байтерек ЗКО;

отчет об инженерно-геологических условиях № 1766, выполненный ТОО «А-Геоинжиниринг» в 2021 году. Гослицензия ГСЛ № 20012362 от 25.08.2020 года;

топографическая съемка, выполненная ТОО «Орал-Топография» в 2021 году. Гослицензия ГСЛ №18014132 от 09.12.2020 года;

письмо ГУ «Отдел архитектуры, градостроительства и строительства района Бәйтерек» №1-1-35/96 от 22.02.2022 года, о том, что финансирование строительства водопроводов в с.Раздольное района Байтерек ЗКО предусмотрено за счет республиканского и областного бюджета;

письмо ГУ «Отдел архитектуры, градостроительства и строительства района Бәйтерек» №1-1-35/96 от 22.02.2022 года, о том, что начало строительства водопроводов в с.Раздольное района Байтерек ЗКО предусмотрено во втором квартале 2022 года;

письмо ГУ «Отдел архитектуры, градостроительства и строительства района Бәйтерек» б/н от 2021 года о количестве населения в с. Раздольное района Бәйтерек ЗКО;

письмо ГУ «Отдел архитектуры, градостроительства и строительства района Бәйтерек» №1-1-35/921 от 24.11.2021 года, о расстоянии на перевозку излишнего грунта и мусора.

технические условия:

на электроснабжение №7-32-11/21 от 29.12.2021 года, выданные АО «Западно-Казахстанская Региональная Электросетевая Компания».

5.2 Согласования и заключения заинтересованных организаций:

Проект согласован в установленном порядке с заинтересованными организациями согласно СНиП РК 1.02-01-2007 «Инструкция о порядке разработки согласования, утверждения и составе проектной документации на строительство».

Согласовали:

- ГУ «Отдел архитектуры, градостроительства и строительства района Бәйтерек»;
- ТОО «Redline Pro».

5.3 Перечень документации, представленной на экспертизу

Том I. Брошюра. Паспорт проекта

Том II. Книга 1. Общая пояснительная записка

Книга 2. Проект организации строительства

Альбом 1. Генеральный план.

Альбом 2. Внутриплощадочные сети.

Альбом 2.1. Водовод

Альбом 2.2. Наружные сети водоснабжения.

Альбом 2.3. Блок-контейнерная (БКНС), станция очистки и фильтрации.

Альбом 3. Архитектурно- строительная часть. Насосная I-го подъема.

Альбом 3.1. Архитектурно- строительная часть. Контрольно пропускной пункт.

Альбом 3.2. Архитектурно- строительная часть. Уборная на 1 очко, Фундамент под контейнер.

Альбом 3.3. Архитектурно- строительная часть. Резервуар чисты воды V= 50м3-2шт.

Альбом 4. Электроснабжение. Наружное электроосвещение.

Альбом 4.1. Внутренние сети электроснабжения и электроосвещения.

Альбом 4.2. Пожарная сигнализация

Альбом 4.3. Наружные сети связи

Том III. Книга 1. Сметная документация.

Том IV. Охрана окружающей среды

5.4 Цель и назначение объекта строительства

Целью разработки настоящего проекта является улучшение условий жизни и быта населения и обеспечение стабильного и бесперебойного водоснабжения, водоотведения в с.Раздольное района Байтерек ЗКО.

6. ОСНОВНЫЕ ДАННЫЕ ОБЪЕКТА И ПРИНЯТЫЕ ПРОЕКТНЫЕ РЕШЕНИЯ

6.1 Место размещения объекта и характеристика участка строительства:

Изучаемая территория расположена в селе Раздольное района Бәйтерек района ЗКО.

Природно-климатические условия района строительства:

Климатическая справка принята в соответствии с СП РК 2.04-01-2017 «Строительная климатология» и НТП РК 01-01-3.1 (4.1)-2017 «Нагрузки и воздействия».

Пункт Уральск.

Климатический подрайон III-В

Температура воздуха, °С: абсолютно максимальная+41,6

абсолютно минимальная-43,0

Средняя максимальная температура воздуха наиболее теплого месяца года (июля), °С +29,9

Температура воздуха наиболее холодных (обеспеченностью 0,92), °С:

суток-32,2

пятидневки-29,6

Средняя месячная амплитуда температуры воздуха наиболее холодного месяца, °С 8,2

Средняя месячная амплитуда температуры воздуха наиболее теплого месяца, °С 14

Продолжительность, сутки / Средняя суточная температура воздуха, °С, периода со средней суточной температурой воздуха:

≤0 °С - 139/-7,6

≤8 °С-193/-4,6

≤10 °С-206/-3,5

Средняя годовая температура воздуха, °С +5,9

Количество осадков за ноябрь-март, мм - 129,0 мм

Количество осадков за апрель-октябрь, мм - 219,0 мм

Максимальная из средних скоростей ветра по румбам за январь -6,3 м/сек

Преобладающие направление ветра за декабрь-февраль - ЮВ

Преобладающие направление ветра за июнь - август - СЗ

Минимальная из средних скоростей ветра по румбам за июль -1,8 м/сек

Нормативная глубина промерзания, см:

-для суглинков и глин-139,9 см

Глубина нулевой изотермы в грунте, см:

Средняя из максимальных за год-95

Высота снежного покрова средняя из наибольших декадных на зиму -34,7 см,

максимально из наибольших декадных - 59,0 см,

продолжительность залегания устойчивого снежного покрова 123,0 дней.

Среднее число дней с пыльной бурей – 4 дней,

туманами – 28,0 дней,

метелью - 10,0 дня,

грозой – 20,8 дней.

Район территории по давлению ветра-III.

Район по снеговой нагрузке на грунт-IV.

Нормативное значение снеговой нагрузке на грунт, кПа-1,8

Нормативное значение ветрового давления кПа-0,56.

Нормативное значение снегового покрова, см-34.7.

Базовая скорость ветра-30 м/с.

Инженерно-геологические условия площадки

Геоморфология и рельеф

Территория района расположена в левобережной части реки Рубежка.

Рельеф рассматриваемой территории относительно ровный. Высотные отметки исследуемой трассы колеблются от 50,55 до 60,00 м и имеет общий уклон с севера на юг.

Литологическое строение

В геолого-литологическом строении проектируемой трассы принимают участие аллювиальные верхнечетвертичные грунты, представленные суглинками. Ниже суглинков вскрываются глины коричневого цвета, от твердой до тугопластичной консистенции. Суглинки коричневого цвета, от твердой до тугопластичной консистенции, различной естественной влажности и плотности.

С поверхности земли распространён насыпной грунт, состоящий из суглинков и гравия, средней мощностью 0,3-0,4 м.

Подземные воды

В период изыскания (ноябрь месяц 2021 г.) подземные воды пройденными разведочными скважинами, глубиной по 3,0 м были вскрыты в пониженных участках трассы на глубине 1,4-2,5 м.

Сезонная амплитуда колебания УПВ, ориентировочно, равна 1,0-2,0 м. Высокое положение уровня подземных вод, ориентировочно март-октябрь месяцы, низкое положение ноябрь и январь месяцы.

Период изыскания соответствует низкому положению уровня подземных вод.

По величине минерализации грунтовые воды в слабосолоноватые, с минерализацией 2,54 г/л (Приложение 2), по химическому составу сульфатно-гидрокарбонатные; по катионному составу-натриево-калиево-магниевые.

По содержанию ионов SO4=1251,6 мг/л при содержании НСО3 – св.6,0 мг-экв/л, подземные воды на бетон марки W4 по водонепроницаемости на портландцементе по ГОСТ 10178-85 - среднеагрессивные, на портландцементе по ГОСТ 10178-85 с содержанием в клинкере C3S-не более 65% C3A-не более7%, C3A +C4AF-не более 22% и шлакопортландцементе –неагрессивные.

По содержанию ионов Cl- = 177,5 мг/л подземные воды к арматуре железобетонных конструкций – при постоянном погружении и при периодическом смачивании – неагрессивные.

Физико-механические свойства грунтов

По номенклатурному виду и просадочным свойствам в пределах проектируемой трассы до глубины 3,0 м выделены два инженерно-геологических элемента (ИГЭ):

ИГЭ-1-суглинок коричневый, непросадочный, пористый, комковатый, от твердой до тугопластичной консистенции, мощностью 0,4-2,5 и вскрытой мощностью 3,0 и более метров;

ИГЭ-2-глина коричневая, от твердой до тугопластичной консистенции, вскрытой мощностью 0,5-2,6 и более метров.

Насыпной грунт нами как ИГЭ не рассматривается.

Засоленность и агрессивность грунтов

По результатам химического анализа «водной вытяжки» грунтов, до глубины 3,0 м, по содержанию легко и среднерастворимых солей, грунты трассы по ГОСТ 25100- 96 – незасоленные, слабозасоленные и среднезасоленные. Величина сухого остатка колеблется в пределах 0,150-0,820 %.

По нормативному содержанию сульфатов в пересчете на ионы SO-4 – грунты трассы по СП РК 2.01-101-2013 на бетон марки W4 по водонепроницаемости на портландцемент по ГОСТ 10178-85– сильноагрессивные, на портландцемент по ГОСТ 10178 с содержанием в клинкере C3S-не более 65% C3A-не более7%, C3A +C4AF-не более 22% и шлакопортландцемент–неагрессивные. Нормативное содержание SO4=1615,0 мг/кг (Приложение 3).

По нормативному содержанию хлоридов в перерасчете на ионы Cl- грунты трассы по СП РК 2.01-101-2013 на арматуру железобетонных конструкций – слабоагрессивные. Нормативное содержание Cl=292,5 мг/кг.

Коррозийная активность грунтов по отношению к железу –высокая; к алюминию – высокая и к свинцу – высокая.

Сейсмическая опасность зон строительства, грунтовые условия и сейсмическая опасность площадок строительства

Согласно карты сейсмического районирования, разработанной институтом сейсмологии МОН РК и СП РК 2.03-30-2017 сейсмичность территории оценивается в менее 6 баллов по шкале MSK-64.

6.2 Проектные решения

6.2.1 Генеральный план

Данным альбомом марки ГП предусматривается проектирование двух площадок водопроводных сооружений расположенной на отведенных участках (согласно акту отвода земельного участка). Площадка водопроводных сооружений (для резервуара) представляет

собой многоугольной формы с глухим железобетонным ограждением высотой 2м с насадкой из колючей стальной проволоки в верхней части высотой 0,5м, соответственно площадка водозаборных сооружений (для скважин) имеет многоугольной формы и ограждается глухим железобетонным ограждением высотой 2м с насадкой из колючей стальной проволоки в верхней части высотой 0,5м. Взаимное расположение и посадка зданий и сооружений выполнена согласно технологической схемы с учетом рельефа местности, розы ветров, санитарных и противопожарных норм, а также с соблюдением требований по размещению зданий и сооружений на территорий водопроводных сооружений.

Горизонтальная привязка зданий производится от границ участка, вынесенных на местность городским отделом архитектуры.

Вертикальная планировка

Отведенные под строительство участки находятся вблизи автомобильной дороги. Вертикальная планировка решена с учетом сложившегося рельефа местности. Отвод сточных и ливневых вод решен поверхностный от зданий по отмостке и тротуарам на рельеф и арычную сеть и далее за территорию. Вынос объекта в натуру следует принять по согласованию с организацией, выполнившей топографическую съемку.

Охрана окружающей среды

На территории максимально сохраняется существующее озеленение. Избыток плодородного грунта используется для укрепления откосов обваловки резервуаров чистой воды.

Благоустройство

Для обеспечения санитарно-гигиенических условий на территории водопроводные сооружения выполнены необходимые зоны с полным набором малых архитектурных форм.

Остается вся свободная от застройки территория существующие озеленения.

Дорожная сеть территория участка обеспечивает удобные подходы и подъезды к зданиям и к зонам.

Проезд для машин выполнен из гравийно-песчаная смесью, для пешеходного движения - из тротуарной плитки.

Технико-экономические показатели (площадка для резервуаров)

№ п/п	Наименование	Ед. изм.	Кол- во	% к общей площади	Примечание
I	Площадь отведенного участка в т.ч.	га	0.6400	100%	
	Площадь застройки	м²	79.63	1.2%	
	Площадь покрытий	м²	888.00	13.9%	
	Площадь озеленения	м²	90.0	1.4%	Площадь посева газона
	Площадь существующие озеленения	м²	5342.37	83.5%	
II	Площадь покрытий за пределами территорий	м²	101.0	-	

Технико-экономические показатели (площадка для скважин)

N п/п	Наименование	Ед. изм.	Кол- во	% к общей площади	Примечание
I	Площадь отведенного участка в т.ч.	га	0.6400	100%	
	Площадь застройки	м²	15.67	0.1%	

	Площадь покрытий	м²	700.00	11.0%	
	Площадь озеленения	м²	24.0	0.4%	Площадь посева газона
	Площадь существующие озеленения	м²	5660.33	88.5%	
II	Площадь покрытий за пределами территорий	м²	104.0	-	

Ситуационная схема площадки первого подъема (80м х 80м)

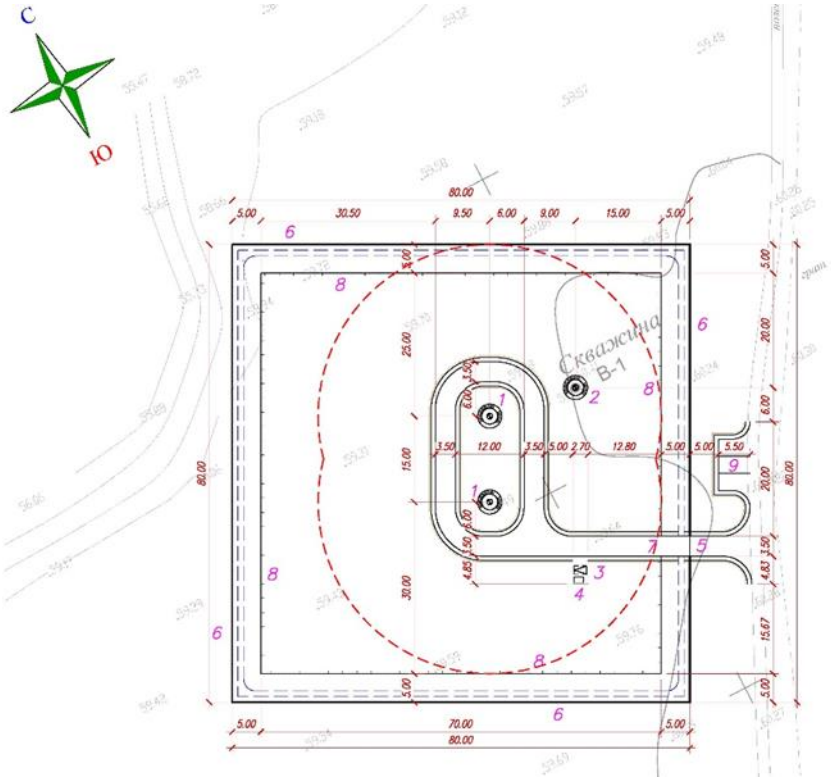

Ситуационная схема площадки водозаборных сооружении (80м х 80м)

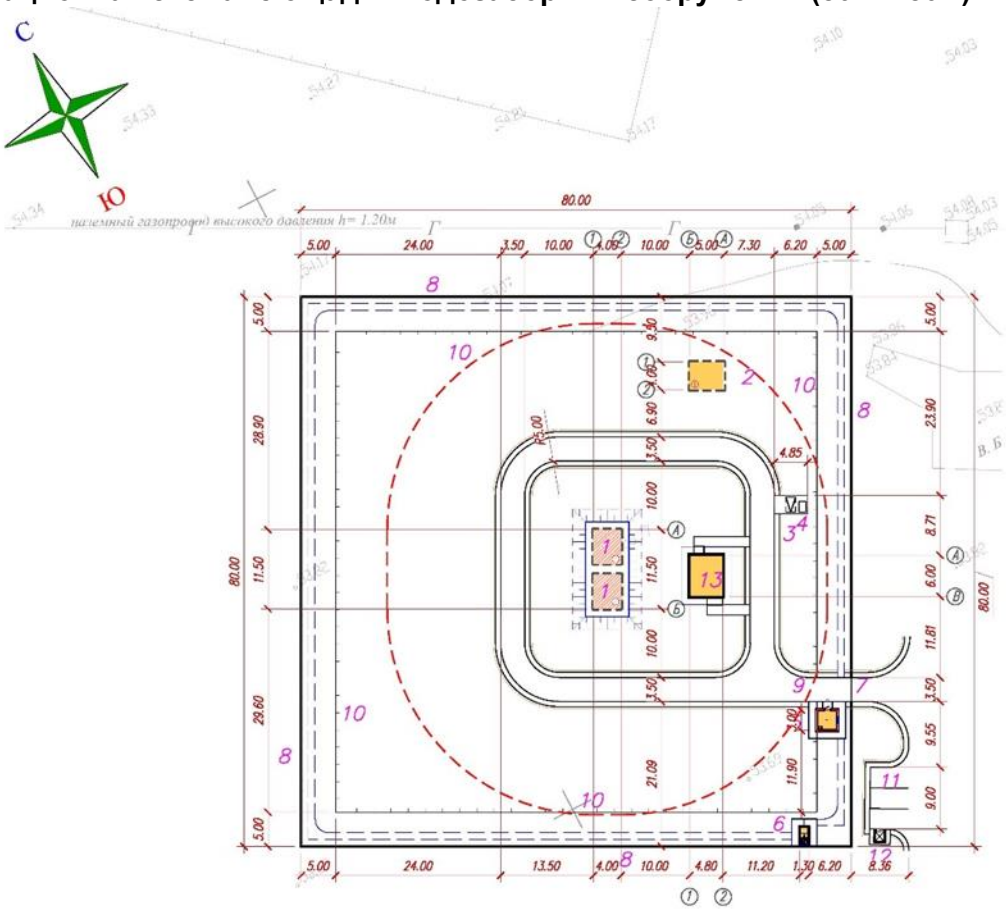

6.2.2 Архитектурно-строительные решения

Объемно-планировочные и конструктивное решения.

Резервуар чисты воды емкостью 50м3

Резервуар чисты воды емкостью 50м3, привязано из типового проекта ТП РК 50РВ-2013 «Резервуар для воды прямоугольный монолитный емкостью 50м3 для климатических подрайонов с обычными геологическими условиями.

Резервуар представляет собой емкость из монолитного железобетона, частично заглублен в грунт, с земляной засыпкой и обваловкой толщиной 2м над покрытием.

Размеры в плане 4,0 х 5,0 и глубиной 3,0м.

Толщина стен резевуара - 0,3м.

Днище в виде монолитной железобетонной плиты толщиной 0,3м.

Верхнее перекрытие монолитной железобетонной плиты толщиной 0,3м.

Основание фундаментов-служат естественный непросадочный суглинок.

Для обсаживания резервуара предусмотрена сооружение 3-х колодцев из железобетона с арматурой для управления потоками воды, подающего, отводящего, спускного и переливного трубопроводов и 2-х колодцев на перекрытии для лаза и фильтра-поглотила из сборного железобетона.

Технико-экономические показатели

№ п/п	Показатель	Ед.изм.	Количество

1	2	3	4
2	Площадь застройки	$м^2$	32,42
3	Общая площадь	$м^2$	25,25
4	Строительный объем	$м^3$	92,75

Резервуар накопитель емкостью 50м3

Резервуар накопитель емкостью 50м3, привязано из типового проекта ТП РК 50РВ-2013 «Резервуар для воды прямоугольный монолитный емкостью 50м3 для климатических подрайонов с обычными геологическими условиями.

Резервуар представляет собой емкость из монолитного железобетона, частично заглублен в грунт, с земляной засыпкой и обваловкой толщиной 2м над покрытием.

Размеры в плане 4,0 х 5,0 и глубиной 3,0м.

Толщина стен резевуара - 0,3м.

Днище в виде монолитной железобетонной плиты толщиной 0,3м.

Верхнее перекрытие монолитной железобетонной плиты толщиной 0,3м.

Основание фундаментов-служат естественный непросадочный суглинок.

Для обсаживания резервуара предусмотрена сооружение 1 колодец из железобетона с арматурой для управления потоками воды, отводящего трубопровода и 2-х колодцев на перекрытии для лаза и фильтра-поглотила из сборного железобетона.

Технико-экономические показатели

№ п/п	Показатель	Ед.изм.	Количество
1	2	3	4
2	Площадь застройки	$м^2$	32,42
3	Общая площадь	$м^2$	25,25
4	Строительный объем	$м^3$	92,75

Подземная насосная станция 1-го подъема

Подземная насосная станция 1-го подъема привязано из типового проекта ТП РК 1-12 ВС СКВ-2009 «Водозаборные сооружения из подземных источников производительностью от 1м3/час до 12м3/час.

Проектируемое сооружение представляет собой железобетонных колец по ГОСТ 8020-90, по монолитной железобетонной плите. На поверхности земли выполнена земляная обваловка и кирпичный колодец диаметром 700мм для обслуживания

Основание фундаментов-служат искусственное основание толщиной 1500мм из гальки.

Наружная гидроизоляция стен окрасочная из горячего битума, наносимого в 2 слоя общей толщиной 4-5мм, по грунтовке из битума, растворенного в бензине

На стыках сборных железобетонных колец предусматривается наклейка полос гнилостойкой ткани шириной 30см.

Технико-экономические показатели

№ п/п	Показатель	Ед.изм.	Количество
1	2	3	4
2	Площадь застройки	$м^2$	5,50
3	Общая площадь	$м^2$	3,14
4	Строительный объем	$м^3$	13,95

КПП Сторожка

Здание сторожки представляет собой одноэтажное кирпичное здание прямоугольной формы, с размерами в осях 3.0х3.0 м.

Несущими элементами являются продольные стены толщиной 380мм.

Здание запроектировано из следующих конструктивных элементов:

Фундаменты-ленточные монолитные железобетонные из бетона класса В 15 на с.ц, W6, F100

Под фундаментами выполнять подготовку из щебня, пропитанного битумом до полного насыщения толщиной 100мм.

Размеры подготовки принять больше размеров подошвы конструкции на 100мм с каждой стороны.

Наружные и внутренние стены выполнены из обожженного глиняного кирпича марки КР-р-по 1НФ/100/2,0/50 по ГОСТ 530-2012 на цем.песчаном растворе М50.

Покрытие - деревянный настил по деревянным балкам.

Окна из пвх ГОСТ 30674-99, двери деревянные ГОСТ 14624-84

Перемычки - монолитные железобетонные из бетона класса В15

Кровля-чердачная, из металлочерепицы.

Утеплитель кровли - мин. вата 125 кг/м3 толщиной 100мм.

Утеплитель стен - мин. вата 50 кг/м3 толщиной 50мм.

Отмостка- асфальтобетонная, шириной 1000 мм с уклоном от стены

Полы- линолеум.

За относительную отметку 0.000 принято абсолютная отметка 37.85 отметка здании сторожки.

Работы по устройству монолитных бетонных и железобетонных конструкций выполняется в соответствии с требованиями СП РК EN 1992-1-1:2004/2011 «Проектирование железобетонных конструкций».

Боковые поверхности всех конструкции, соприкасающиеся с грунтом обмазать горячим битумом за 2 раза.

На отметке -0.020 выполнить горизонтальную гидроизоляцию из цементно-пес- чанного раствора состава 1:2 толщиной 20 мм.

Земляные работы и основание под фундаменты выполнять в соответствии с требованием СП РК 5.01-102-2013 «Основания зданий и сооружений».

Основание фундаментов-служат естественный непросадочный суглинок.

Технико-экономические показатели

№ п/п	Показатель	Ед.изм.	Количество
1	Этажность		1
2	Площадь застройки	$м^2$	11,40
3	Общая площадь	$м^2$	6,87
4	Строительный объем	$м^3$	55,90

Уборная на 1очко

Здание уборной представляет собой одноэтажное здание, из деревянной конструкций, с размерами в плане 2,62 х1.62. Деревянные элементы выполнить из древесины хвойных пород влажностью не более 15% и подвергнуть глубокой пропитке антисептиками и антипиренами.

Уборная на 1 очко состоит из подземной части - выгреба размерами 2,1х1,12х2,0 м, выполненного из монолитного ж/б марки В7,5, стенка толщиной 250 мм, а днище 200мм и

поверхностной части - из деревянных кабинок, обшитых досками толщиной 19 мм. Для строительства используется пиломатериалы хвойных пород по ГОСТ 8486-86.

Наружные поверхности деревянных конструкций окрасить масляной краской за 2 раза.

Для крепления деревянных конструкций использовать гвозди строительные по ГОСТ 4030-63*.

Технико-экономические показатели

№ п/п	Показатель	Ед.изм.	Количество
1	Этажность		1
2	Площадь застройки	$м^2$	3,29
3	Общая площадь	$м^2$	1,63
4	Строительный объем выше отм.0.00	$м^3$	9,26
	ниже отм.0.00	$м^3$	8,42

Фундамент под насосной 2-го контейнерного типа

Фундаменты под контейнеры монолитные ленточные с размерами в осях 6,0х4.8 из бетона класса В15, на сульфатостойком цементе водонепроницаемости W6, по морозостойкости F100 армирован сеткой С1.

Наружные стены фундаментов, соприкасающиеся с грунтом обмазать горячим битумом за 2 раза-вертикальная гидроизоляция.

Основание фундаментов-служат естественный непросадочный грунт.

Технико-экономические показатели

№ п/п	Показатель	Ед.изм.	Количество
1	Площадь застройки	$м^2$	35,59

Антикоррозионные мероприятия.

Рабочий проект разработан в соответствии с требованиями СН РК 2.01-01-2013 «Защита строительных конструкций от коррозии».

Закладные детали покрыть слоем цементно-песчаного раствора толщиной 10мм.

Защитный слой арматуры монолитных конструкций соответствует требованиям СП РК EN 1992-1-1:2004/2011 «Проектирование железобетонных конструкций».

Все открытые металлические поверхности и конструкции, соединительные элементы и закладные детали окрашиваются масляными красками за 2 раза.

В конструкциях чердачной кровли древесина подвергается пропитке антипиренами.

6.2.3 Инженерное обеспечение, сети и системы

Отопление и вентиляция КПП

Расчетная температура наружного воздуха -32,2°С.

Отопление здания предусматривается электрическим.

В качестве нагревательных приборов используются электрические маслонаполненные радиаторы с терморегуляторами.

Для комфортных условий в летнее время устанавливается бытовой кондиционер.

Вентиляция в здании приточно-вытяжная сестественным побуждением.

Приток воздуха в помещения неорганизованный, за счет инфильтрации.

Внутриплощадочные сети и водозаборные сооружения

Основными объектами водоснабжения с.Раздольное является население, потребляющее воду питьевого качества, поэтому в настоящем проекте предусматривается объединенная централизованная хозяйственно-питьевая, противопожарная система водоснабжения.

Система водоснабжения с. Раздольное по степени обеспеченности подачи воды относится к III категории (п. 7.4. СНиП РК 4.01-02-2009).

Согласно протоколу №193 от 19.11.2015 года заседания Западно-Казахстанской Межрегиональной комиссии по запасам полезных ископаемых рекомендуется использовать для водоснабжения с.Раздольное подземные воды. В качестве источника водоснабжения в проекте используются подземные воды. Для этого применены водозаборная скважина ТП РК 1-12ВС СКВ-2009 в количестве 2 штук (одна рабочая, одна резервная), с установкой в подземном павильоне диаметром 2,0 метр, насосной станции погружного типа марки DAB S4 производительностью 5,0м3/час напором 100м. От площадки первого подъема до площадки второго подъема проектом предусматривается водовод диамтером 75х4.5мм, длиной - 12470м.

Качество воды должно соответствовать требованиям СанПиН РК «Питьевая вода». Согласно экспертного заключении Коноплянников Ю.В. для использования подземных вод требуется водоподготовка. В проекте предусматривается блок контейнерная станция очистки воды, который внутри располагается;

1)Бустерная станция DAB EasyBox- 1 к-т,

2)Фильтр механический ARCAL-1 шт,

3)Установка очистки ФКУ 1621/R- 2 к-т,

4)Насосная станция хоз питье IDEA 230/2-4TERRU- 1 комплект, Q=10m3/h H=30m N=2x3,2kW

5)Насосная станция пож. нужд IDEA 230/2-4TCORU- 1комплект Q=18m3/h H=30m N=2x3,2kW

6)Установка обеззараживания УОВ 10-2 шт,

7)Вводный шкаф питания и у правления- 1 комплект.

8)Система вентиляции и отопления- 1 комплект.

Для создания запаса воды в объёме, достаточном для регулирования неравномерности водопотребления, противопожарного запаса, а также аварийного объёма воды, проектом предусматривается 2 резервуар чистой воды ёмкостью 50 м³ по ТП РК 50 РВ (IВ IIIА IVА IVГ)-2009 каждый.

Резервуары представляют собой сборно-монолитную железобетонную ёмкость, обсыпанную грунтом, обеспечивающим теплоизоляцию.

Резервуар оборудуется подводящим (подающим), отводящим, трубопроводами, переливным устройством, спускным трубопроводом. А также устройствами для впуска и выпуска воздуха.

На канализационной сети СП устанавливаются круглые водопроводные колодцы из сборных ж/б элементов с запорно-регулирующей арматурой. Все стальные фасонные части устанавливаемые в колодцах подвержены весьма усиленной антикоррозионной гидроизоляции. Спускные трубопроводы приняты из стальных труб диамтером 108х4,0мм по ГОСТ 10704-91 с весьма усиленной антикоррозионной изоляцией.

На сети переливного трубопровода от резервуаров (ПР) при выходе на поверхность земли устанавливается клапан захлопка. Переливные трубопроводы приняты из стальных труб диаметром 108х4,0мм по ГОСТ 10704-91 с весьма усиленной антикоррозионной изоляцией.

После очистки воды остается регенерационные воды для них проектом предусмотрено резервуар накопитель объемом 50м3. Объем накопителя принять согласно рекомендации поставщика очистного сооружения.

Водопроводные и канализационные колодцы приняты из сборных ж/б элементов по Т.П.Р. 901-09-11.84 и Т.П.Р. 901-09-22.84 диаметрами 1500-2000мм. Бетонные поверхности со стороны обратной засыпки окрасить битумом за 2 раза. Вокруг люков колодцев, устраиваемых вне проезжей части предусмотреть отмостку шириной 1м с уклоном от люков.

Производство работ, перечень документации, предъявляемой при укладке, испытанию и приемке сети вести согласно СП РК 4.01-103-2013 «Наружные сети и сооружения водоснабжения и канализации (по всем приложениям А.Б.В.Г.Е.Ж.)» и СНиП РК 4.01-05-2002 «Инструкция по проектированию и монтажу сетей водопровода и канализации из пластмассовых труб». После испытания трубопроводы и резервуары подвергаются промывке и дезинфекции.

Перечень видов работ, для которых необходимо составлять акты освидетельствования скрытых работ:

- акты на скрытые работы по основанию и строительным конструкциям на трубопроводах;
- акты наружного осмотра трубопроводов и элементов;
- акты испытания на прочность и плотность трубопроводов;
- акты на промывку и дезинфекцию водопровода;
- акты входного контроля качества труб и соединительных деталей.

Принцип управления БКНС.

Установка механической очистки

Установка работает по принципу физического отсева загрязняющих веществ, таких как песок, камни, крупные куски различных веществ, органики и т.д.

Тонкость фильтрации составляет 40-100 микрон. При повышении разности давлений на входе и выходе фильтра, необходимо промыть их путем ополаскивания в чистой воде. Конструкция фильтров обеспечивает высокую грязеемкость и стабильность работы. Преимущество таких фильтров в том, что они не имеют расходных материалов, устойчивы к перепадам давления и имеют простую конструкцию, обеспечивая легкий доступ при сервисном обслуживании.

Далее, очищенная от частиц песка и попутного мусора вода поступает на установку аэрации.

Установка умягчения и одофильтрации.

Установка умягчения состоит из колонного фильтра с полимерной загрузкой (смолой Na катионит) и управляющего клапана Runxin с настройками работы всей системы умягчения.

Для умягчения используются 5 режимов работы: фильтрация, забор рассола, заполнение, верхняя промывка, нижняя промывка (взрыхление). Все этапы работы управляются контроллером с установленными таймингами согласно загрузке и производительности всей системы.

Переключения с фильтрации на сервисный режим происходит согласно 2 положениям:

По расходу (при достижении расхода установленного объёма умягченной воды).

По таймеру (согласно истечению времени, отведённому на производство умягченной воды).

При переходе в сервисный режим установки умягчения, установка обратного осмоса и предфильтрация переходят в режим ожидания до окончания сервисного режима колонной

фильтрации. В среднем, время на сервисный режим не превышает 15-30 мин (в зависимости от объема полимерной загрузки).

Установка фильтрации, в системе водоочистки работает в пассивном режиме, используя давление в сети. Не подготовленная вода, проходя через слои смолы отдает катионы Ca+ и Mg+ и замещаются на Na+ катион. При этом, соединения, которые образуются в составе воды, становятся расствoримыми и не оказывают вредного воздействия (осадкообразование, накипь, известковый налет) на дальнейших этапах водоподготовки для установки опреснения, что является для нее критичным фактором.

При прохождении воды, объем смолы создает обратное давление, из-за того, что смола представляет собой смесь полимерных шариков в диаметре от 0,1-0,3 мм и плотно прилегает при смачивании друг к другу, что сказывается на незначительном падении давления на выходе, разница составляет в норме -0,8 бар.

Насосная станция 2-го подъема IDEA 2I30/2-3TERRU, IDea2I40/2-3TCORU:

Насосная станция работает в 2-х режимах: автоматическом и ручном. В автоматическом режиме насос работает по датчику давления, установленному на напорном трубопроводе, значение рабочего давления выбирается оператором. Насос включается при пониженном давлении (ниже у ставки рабочего давления) и работает до достижения уставки, затем останавливается. При падении давления ниже установленного значения относительно уставки, насос автоматически включается.
Смена насосов происходит автоматически или в ручном режиме. При аварии 1 насоса установка автоматически переключается на 2 насос. В ручном режиме переключение насосов происходит оператором. В случае отсутствия воды в подающем трубопроводе установка отключается по защите сух.
Ход до устранения аварии.

Hlorator (установка обеззараживания)

Установка Обеззараживания гипохлоритом натрия.

Производство и хранение готового продукта с системой дозации в напорную линию обеспечивает эффективную дезинфекцию питьевой воды и имеющей длительное дезинфицирующее действие.

Раствор обеззараживания пагубно влияет на вирусы, бактерии и другие органические формы жизни разрушая их.

Использование такого эффекта, по сравнению с традиционными способами обеззараживания, имеет преимущества по качеству «очистки» и имеет преимущество в качестве обеззараживания, безопасности производства и хранению обеззараживающего раствора.

Питьевая вода. Требования к параметрам питьевой воды представлены в СанПиН 2.1.41074-01 «Питьевая вода. Гигиенические требования к качеству воды централизованных систем питьевого водоснабжения. Контроль качества».

Технические характеристики установок типа Hlorator для обеззараживания воды питьевого назначения представлены.

Установки обеззараживают воду питьевого назначения в соответствии с указанными требованиями качества исходной воды:

Установка обеззараживания включается и выключается автоматически, при наличии протока в подающем трубопроводе станция дозации автоматически дозируют необходимое количество обеззараживающего раствора в сеть. В случае отсутствия протока, установка не работает (режим автоматический).

Водовод

Ситуационная схема водовода и внуртипоселковых сетей водопровода.

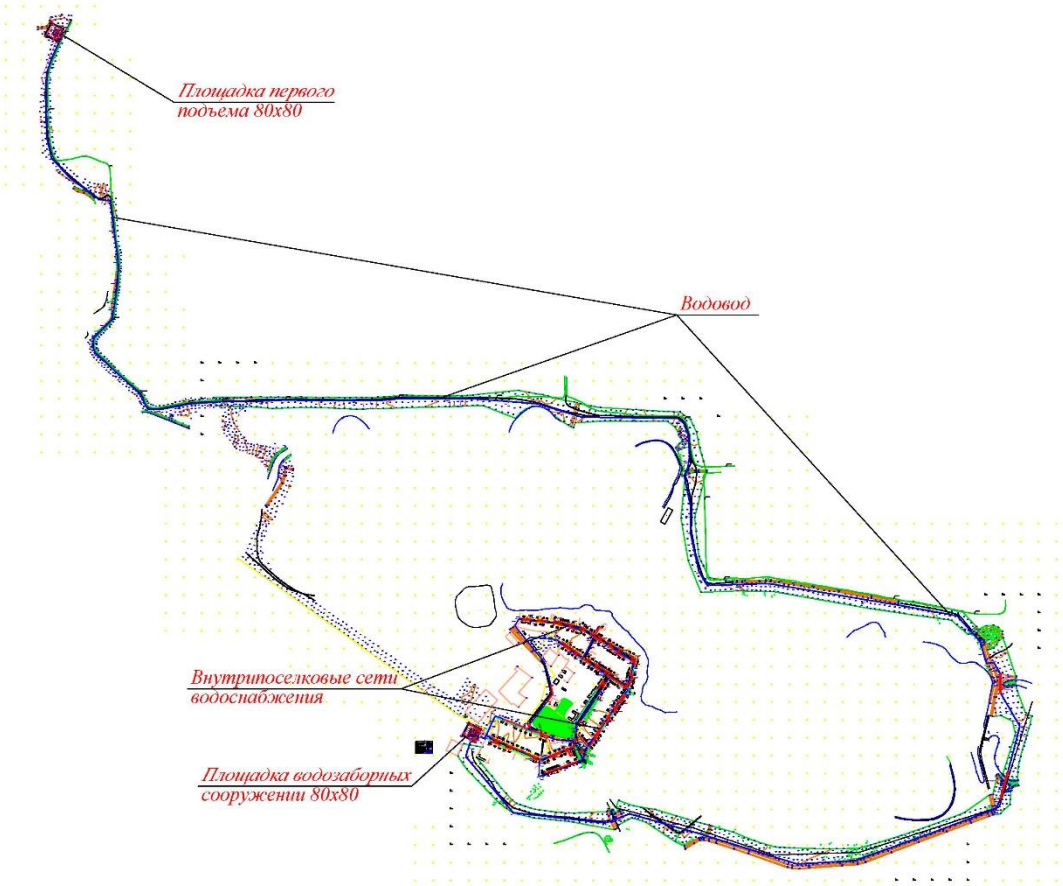

Режим водопотребления на хозяйственно-питьевые нужды, согласно СНиП РК 4.01.02-2009 принят круглосуточно.

Протяженность трассу водовода составляет:

Диаметр 75мм -12470м

Сети водовода проектируются из полиэтиленовых труб: PE100 SDR17 S8 «Питьевая», Ру=1.6 мПа по СТ РК ИСО 4427-2004. Трубопроводная арматура в колодцах-чугунная, фасонные части - стальные, чугунные и полиэтиленовые.

Пересечение полиэтиленовыми трубами стен колодцев выполнить в полиэтиленовой гильзе L=0,3м с заделкой зазора между гильзой и трубопроводом асбестоцементным раствором. Для защиты от коррозии стальные фасонные части в колодцах покрыть антикоррозийной изоляцией типа весьма усиленной битумно-полимерной. Основание под трубопроводы запроектировано из естественного, выровненного местного грунта. При обратной засыпке трубопроводов над верхом трубы обязательно устройство защитного слоя из мягкого местного грунта толщиной не менее 30см, не содержащего твердых включений (щебня, камней, кирпичей и т.д.). Подбивка грунтом трубопровода производится ручным не механизированным инструментом. Уплотнение грунта в пазухах между стенкой траншеи и трубой, а также всего защитного слоя следует проводить ручной механической трамбовкой до достижения коэффициента уплотнения 1,65 тс/м3. Уплотнение первого защитного слоя толщиной 10 см непосредственно над трубопроводом производить ручным инструментом.

Водопроводные колодцы приняты из сборных ж/б элементов по Т.П.Р. 901-09-11.84. Марка бетона приняты по морозостойкости при расчетной температуре наружного воздуха ниже минус 20°С до минус 40°С F100, по водонепроницаемости W8 (Согласно таб.17.2. СНиП РК 4.01-02-2009). Бетонные поверхности со стороны обратной засыпки окрасить лаком ХП-734 2 раза (Согласно табл.13 и приложения 5. СНиП РК 2.01-19-2004). Гидроизоляцию конструкций колодцев, заложенных ниже РУГВ согласно ТПР 901-09-11.84 принимаем: Гидроизоляция днища колодцев - штукатурная асфальтовая из горячего асфальтового раствора толщиной 10мм по огрунтовке разжиженным битумом. Наружная гидроизоляция стен, лотков и плита перекрытия - окрасочная из горячего битума, наносимого в 2 раза общей толщиной 4-5 мм, по грунтовке из битума, растворенного в бензине. Вокруг люков колодцев, устраиваемых вне проезжей части предусмотреть отмостку шириной 1м с уклоном от люков.

При пересечении водопровода с дорогами устраиваются футляры из полиэтиленовых труб по СТ РК ИСО 4427-2004. При переходе водопровода через каналы проектом предусмотрено переход методом ГНБ. При переходе водопровода через автодороги с гравийным покрытием проектом предусмотрено переход открытом способом.

Производство работ по укладке, испытанию и приемки сети вести согласно СНиП 3.05.04-85* и СНиП РК 4.01-05-2002 «Инструкция по проектированию и монтажу сетей водопровода и канализации из пластмассовых труб». После испытания трубопроводы подвергаются промывке и дезинфекции.

Перечень видов работ, для которых необходимо составлять акты освидетельствования скрытых работ:

- акты на скрытые работы по основанию и строительным конструкциям на трубопроводах;
- акты наружного осмотра трубопроводов и элементов;
- акты испытания на прочность и плотность трубопроводов;
- акты на промывку и дизенфекцию водопровода;
- акты входного контроля качества труб и соединительных деталей.

Внутрипоселковые водопроводные сети

Водоснабжение населенного пункта предусматривается от проектируемой водозаборной площадки. Гарантийный напор в точке подключении составляет 30м. Водопотребителями в селе являются - население, животные в личном пользовании, местная промышленность производственные водопотребители, пользующиеся централизованным водопроводом отсутствуют.

Численность села -476человек

Режим водопотребления на хозяйственно-питьевые нужды, согласно СНиП РК 4.01.02-2009 принят круглосуточно.

Протяженность трассы водопроводных сетей составляет:

Диаметр 110 мм -4900м

Диаметр 20 мм -6635м

Наружные сети водопровода проектируются из полиэтиленовых труб: PE100 SDR17 S8 «Питьевая», Ру=1.0 мПа по СТ РК ИСО 4427-2004. Трубопроводная арматура в колодцах-чугунная, фасонные части - стальные, чугунные и полиэтиленовые. Пересечение полиэтиленовыми трубами стен колодцев выполнить с заделкой зазора асбестоцементным раствором. Для защиты от коррозии стальные фасонные части в колодцах покрыть антикоррозийной изоляцией типа весьма усиленной битумно-полимерной. Согласно п.4.1 СНиП РК 4.01-02-2009 проектом предусматривается подвод воды к границам участков жилых домов полиэтиленовыми трубами диаметром 20х2,0мм от водоразборных колодцев (ВРК). В пониженных участках сети предусмотрены выпуски в мокрый колодец с установкой задвижек.

В повышенных участках во избежание воздушных пробок (скопление воздуха) установлены вантузы из серого чугуна BV Ø50мм на Ру=1,0мпа (10кгс/см²).

Разбор воды осуществляется через водоразборные колодцы (ВРК), устанавливаемые вдоль границ участков потребителей. Основание под трубопроводы принято из естественного местного уплотненного грунта с песчаной подготовкой Н=100мм. При обратной засыпке трубопроводов над верхом трубы обязательно устройство защитного слоя из мягкого местного грунта толщиной не менее 30см, не содержащего твердых включений (щебня, камней, кирпичей и т.д.). Подбивка грунтом трубопровода производится ручным не механизированным инструментом. Уплотнение грунта в пазухах между стенкой траншеи и трубой, а также всего защитного слоя следует проводить ручной механической трамбовкой до достижения коэффициента уплотнения 1,65 тс/м3. Уплотнение первого защитного слоя толщиной 10 см непосредственно над трубопроводом производить ручным инструментом.

Наружное пожаротушение осуществляется в закольцованных сетях от проектируемых пожарных гидрантов, устанавливаемых в колодцах на водопроводной сети. Места расположения пожарных гидрантов указываются на ближайших зданиях или опорах электрических линии, на видном месте на высоте 2-2,5м от земли специальными указателями, выполненными с использованием флуоресцентных или других светоотражающих покрытий. Указательный знак выполняется из металла толщиной 1мм размером 560х710мм в соответствии с ГОСТ 12.4.026-76* «Цвета сигнальные и знаки безопасные», ГОСТ 12.4.000-75* «ССВТ. Монтажная техника для защиты объектов. Общие требования». Расход воды на наружное пожаротушение принят - 5 л/сек, согласно п.3 технического регламента «Общие требования к пожарной безопасности». Время тушения пожара 3 часа.

Водопроводные колодцы приняты из сборных ж/б элементов по Т.П.Р. 901-09-11.84. Бетонные поверхности со стороны обратной засыпки окрасить битумом 2 раза (Согласно СН РК 2.01-01-2013 и СП РК 2.01-101-2013). Вокруг люков колодцев, устраиваемых вне проезжей части предусмотреть отмостку шириной 1м с уклоном от люков. В проекте предусматривается подводка водопроводных сетей до границы участка потребителей с установкой приборов учета в водоразборном колодце на несколько потребителей.

При пересечении водопровода с дорогами устраиваются футляры из полиэтиленовых труб по СТ РК ИСО 4427-2004. При переходе водопровода через каналы проектом предусмотрено переход методом ГНБ. При переходе водопровода через автодороги с гравийным покрытием проектом предусмотрено переход открытом способом.

Производство работ по укладке, испытанию и приемки сети вести согласно СП РК 4.01-103-2013 и СНиП РК 4.01-05-2002 «Инструкция по проектированию и монтажу сетей водопровода и канализации из пластмассовых труб». После испытания трубопроводы подвергаются промывке и дезинфекции.

Перечень видов работ, для которых необходимо составлять акты освидетельствования скрытых работ:

- акты на скрытые работы по основанию и строительным конструкциям на трубопроводах;
- акты наружного осмотра трубопроводов и элементов;
- акты испытания на прочность и плотность трубопроводов;
- акты на промывку и дезинфекцию водопровода;
- акты входного контроля качества труб и соединительных деталей.

Источник водоснабжения

По результатам поисково-разведочных работ с целью изыскания источников водоснабжения населенного пункта Зеленовского районас.Раздольное, был выявлен наиболее перспективный водоносный горизонт верхнеплиоценовых акчагыльских отложений.

В соответствии с этим, водоснабжение с. Раздольное, а также согласно протоколу ЗКО МКЗ № 193 от 19.19.2015 г, предусматривается осуществлять за счет подземных вод верхнеплиоценового акчагыльского водоносного горизонта, как наиболее перспективные для водоснабжения данного населенного пункта.

В настоящее время населенный пункт снабжается водой из шахтных и забивных колодцев.

В 2014-2015 гг на участке поисково-разведочной скважины № 14265,

расположенной в 4,8 км на северо-западнее от Раздольное, пробуренной в процессе поисково-разведочных работ, были утверждены эксплуатационные запасы подземных вод по категории С1 в количестве 67,8 м3/сут, сроком эксплуатации – 27 лет.

Потребность в воде для обеспечения населения с. Раздольное с учетом перспективы составляет (тыс. м3/год; м3/сут; дм3/с.) – 24,74; 67,8; 0,78, которая может быть покрыта одной эксплуатационной скважиной.

В соответствии с требованиями СНиПа РК 4.01-02-2009 на водозаборах всех категорий необходимо предусматривать бурение резервных скважин.

Согласно таблице 8.1 указанного СНиПа на водозаборе с. Раздольное, настоящим проектом рекомендуется бурения эксплуатационной и резервной скважин №№ 07-07 и 07-08.

В проекте обосновывается бурение скважин для хозяйственно-питьевого водоснабжения населенного пункта Раздольное, рекомендуются 5 мероприятия, обеспечивающие организацию мониторинга подземных вод и гарантирующую защиту месторождения от загрязнения и истощения на данном участке, а также сохранение химического состава воды в процессе ее транспортировки от скважины до места использования.

Целевое назначение проекта – бурение эксплуатационной и резервной скважин для хозяйственно-питьевого водоснабжения №07-07,07-08, расположенных в пределах Прикаспийской впадины

Объект водопользования – водоносный горизонт верхнеплиоценовых акчагыльских отложений.

При подготовке проекта использованы геолого-гидрогеологические материалы ранее проведенных на площади поисково-разведочных работ.

Географические координаты проектируемых скважин;

- скважина № 07-07 - 51º 36' 21,99 северной широты и 51º 47' 45,1" восточной долготы;
- скважина № 07-08 - 51º 36' 21,71 северной широты и 51º 47' 44,88" восточной долготы.

Заявителем на бурение резервной и эксплуатационной скважин №№ 07-07,07-08 в пределах Прикаспийской впадины, Западно-Казахстанской области является ГУ «Отдел градостроительства и строительства Зеленовского района, Западно-Казахстанской области».

Глубина скважины – 55м

Дебит скважины – 2,58л/с

Характеристика качества подземных вод

Подземные воды на участке работ по основным химическим компонентам и содержанию вредных веществ в целом отвечают санитарным требованиям. Согласно протоколу №193 от 19 ноября 2015г Западно-Казахстанской межрегиональной комиссии по запасам полезных ископаемых по рассмотрению отчета о результатах поисково-разведочных работ для обеспечения запасами подземных вод выполненным ТОО «Жайыкгидрогеология».

Требования к качеству воды и надежности водоснабжения

Вода, необходимая для хозяйственно-питьевых и противопожарных нужд отвечает требованиям СП № 209 от 16.03.2015г. «Санитарно-эпидемиологические требования к

водоисточникам, местам водозабора для хозяйственно-питьевых целей, хозяйственно-питьевому водоснабжению и местам культурно-бытового водопользования и безопасности водных объектов».

В соответствии с п.7.4 СНиП РК 4.01-02-2009, хозяйственно-питьевой водопровода относится к III -й категории по степени обеспеченности подачи воды.

Нормы водопотребления и расчетные расходы воды

Согласно справке выданной акимом сельского округа Раздольное численность населения составляет 476 человек,

В соответствии п. 7.4 СНиП РК 4.01-02-2009, система водоснабжения по степени обеспеченности подачи село Раздольное относится к третьей категории надёжности подачи воды.

Вода, необходимая для хозяйственно-питьевых и противопожарных нужд отвечает требованиям СП № 209 от 16.03.2015г. «Санитарно-эпидемиологические требования к водоисточникам, местам водозабора для хозяйственно-питьевых целей, хозяйственно-питьевому водоснабжению и местам культурно-бытового водопользования и безопасности водных объектов».

Расчет расход воды с. Раздольное

Расчетные расходы воды на хозяйственно-питьевые нужды определены в соответствии с численностью населения и принятыми нормами водопотребления, согласно СНиП РК 4.01-02-2009 «Водоснабжение. Наружные сети и сооружения».

Расчетные расходы воды по объекту на хозяйственно-питьевые нужды составляют:

Максимальный суточный расход составляет -75,40м3/сут;

Максимальный часовой расход составляет - 9,8м3/час;

Максимальный секундный расход составляет - 2,72л/с;

Расчет резервуаров чистой воды.

Расчет резервуаров ведем в соответствии СНиП РК 4.01-02-2009г.

Объем резервуаров должен содержать:

А) Противопожарный запас воды:

На тушение 1-го пожара в течение 3х часов (согласно пр.3.Технического регламента «Общие требования к пожарной безопасности»). Расход воды принят 5л/сек. 5х3,6х3час = 54 м3/час и плюс максимально часовой хозяйственно-питьевой объем воды в течение 3х - часов = 9,80 м3 макс.час.х 3= 29,40 м3/час.

Vпож = (5 х 3,6 х 3) + (9,80 х 3) = 54 + 29,40= 83,4 м3

Vрег, определяем по формуле: Б) Регулирующую емкость

Vрег=Qсут.макс[1-Кп+(Кч-1) (Кп/Кч)Кч/Кч-1]

Qсут.макс = 75,40 м3 /сут- расход воды в сутки максимального водопотребления.

Среднечасовой расход воды составляет=3,14 м3/час

Кп - отношение максимальной часовой подачи воды в резервуар чистой воды к среднему часовому расходу в сутки максимального водопотребления, равное – (Q подачи воды в резервуар = 3,14 м3/час)

Кп = 3,14 / 3,14 = 1

Кч - коэффициент часовой неравномерности отбора воды из резервуара чистой воды, определяемый как отношение максимального часового отбора к среднему часовому расходу в сутки максимального водопотребления, равный – (Qчас. мах = 9,80 м3/час)

Кч = 9,80 / 3,14 = 3,12

Vрег=Qсут.макс[1-1+(3,12-1)х(1/3,12) 3,12/3,12-1] = 75,40 [2,12 х (0,32)3,12 /2,12] =

= 75,40 [2,12 х (0,32)1,47] = 75,40 [2,12 х (0,19)] = Vрег=30,4 м3

В) Аварийный запас, обеспечивающий 70% среднечасового водопотребления в течение 8-ми часов.

Vав = Qср.час х 8час Qср.час = Qср.сут: 24часа = 62,83: 24 = 2,62 м3/час

Vав = (62,83:24) х 8 х 0,7 = 2,62 х 8 х 0,7 = 14,67 м3.

Таким образом:

Vрез = Vпож + Vрег + Vав

Vрез = 83,4+30,4 + 14,67 = 128,47 м3.

Принимаем к строительству два резервуара чистой воды ёмкостью V = 50 м3 каждый.

Выгреб производственных вод объем 50м3.

Наружные сети электроснабжения

Исходными данными для разработки проекта являются:

- задание на проектирование
- чертеж генерального плана
- технические условия №-7-32-11/21 от 29.12.2021г.

По степени надежности электроснабжения проектируемый объект относится к II категории

Внеплощадочные электрические сети.

Электроснабжение объекта осуществляется от проектируемых КТПН №1 и КТПН №2. Питание проектируемых КТПН №1, КТПН №2 предусмотрено высоковольтными воздушными линиями на типовых ж/б опорах отпайкой от ближайшей опоры ВЛ-10кВ Рз-2" РП 10кВ «Раздольное» алюминиевыми самонесущими изолированными проводами марки СИП3-1х50. Питание проектируемых КТПН №1, №2 предусмотрено высоковольтными воздушными линиями на типовых ж/б опорах отпайкой от ближайшей опоры ВЛ-10кВ алюминиевыми самонесущими изолированными проводами марки СИП3-1х50. Выбор сечения проводов произведен по механической прочности с учетом токовых нагрузок и потере напряжения у потребителя, не превышающей 5%.

При проектировании были приняты следующие климатические условия:

а) Район по ветру - III., б) Район по гололеду - IV., в) Район по весу снегового покрова - IV.

Проектируемая линия проходит в населенном участке.

Закрепление опор в грунте и их заземление выполнить согласно серии 3.407.1-143 и 3.407-150.

Внутриплощадочные электрические сети.

Электроснабжение шкафа управления ШУН-1 скважинных насосов I-го подъема осуществляется от проектируемой КТПН №2 распределительными сетями (НШУН1-1,НШУН1-2) в земле кабелем марки АВБбШв-1,0 с расчетным сечением. Электропитание двух погружных насосов I-го подъема предусматривается от комплектного шкафа управления ШУН-1. Питание двух погружных насосов и автоматическое управление насосами I-го подъема разработано компанией поставщиком модульной насосной станции. Управление осуществляется от комплектного шкафа управления по средствам контроля давления воды в напорном трубопроводе. Шкаф управления насосной I-го подъема поставляется комплектно с компанией поставщиком модульной насосной станции и заказывается в части НВК.

Электроснабжение насосной II-го подъема осуществляется от проектируемой КТПН №1 распределительными сетями (М1,М2) в земле кабелем марки АВБбШв-1,0 с расчетным сечением. Автоматическое управление насосами I-го подъема разработано компанией

поставщиком модульной насосной станции. Управление осуществляется от комплектного шкафа управления по средствам контроля давления воды в напорном трубопроводе.

Электроснабжение КПП осуществляется от проектируемой КТПН №1 распределительными сетями (М3) в земле кабелем марки АВБбШв-1,0 с расчетным сечением.

По степени надежности электроснабжения все электроприемники относятся к потребителям 2 категории. В качестве независимого источника питания предусмотрены дизельная генераторная установка мощностями 66кВа с системами АВР и всепогодными шумоизолирующими кожухами.

В соответствии с СП РК 2.04-104-2012 "Естественное и искусственное освещение" таблица - 15, 16 средняя горизонтальная освещенность - 4лк. Для освещения территории приняты светильники "Жарык" со светодиодными лампами мощностью 80Вт на опорах СТ-6-3 высотой 7,5м. Минимальное расстояние установки опор освещения от бортового камня принято 0,3-0,6м.

Высота установки светильника - 7,5м, шаг между опорами освещения - 30-35м. Номера проектируемых опор на плане приняты условно. Светильники размещенные на опорах должны быть равномерно распределены по фазам, создавая симметричную нагрузку на общую линию. Сеть наружного освещения выполняется кабелем марки АВбШБв-1,0 с алюминиевыми жилами расчетного сечения проложенными в траншее.

Управление наружным освещением предусматривается автоматическое по освещенности от фотореле, установленного в КТПН.

Прибор учета электроэнергии предусматривается на проектируемой КТПН-10/0,4кВ.

Кабели 10кВ прокладываются в траншее на глубине - 1 м., а кабели 0,4кВ на глубине - 0,7 м.

Кабели проложить на расстоянии 0,3-0,6 м от кромки асфальтного покрытия.

В местах пересечения с другими подземными коммуникациями и автодорогами, кабели проложить в гибких двустенных гофрированных трубах. При пересечении ВЛ с автомобильными дорогами категорий III-V расстояние по вертикали от проводов ВЛ до проезжей части дорог при наибольшей стреле провеса должно быть не менее 6 м.

Сечения жил кабельных линии выбраны по длительно допустимому току, допустимой потери напряжения.

Для защиты обслуживающего персонала от поражения электрическим током, проектом предусматривается защитное заземляющее устройство и зануление, выполненное в соответствии с ПУЭ РК 2015 и СП РК-4.04-106-2013. Питание электроприемников объекта осуществляется от источника напряжения 380/220В с глухозаземленной нейтралью с системой заземления TN-C-S.

Заземляющее устройство состоит из заземляющих проводников:

- Заземлитель вертикальный выполнен из стали круглой Ø16 длиной 3м, верхние концы заземлителя заглублены на 0,7м от поверхности земли и электрически соединены между собой с помощью сварки стальной полосой сечением 4х40мм.

- Все соединения в цепи заземления выполнить сваркой, места соединения стыков после сварки должны быть окрашены.

- Для заземления высоковольтных опор предусматривается вертикальные электроды (2 электрода по 5м из ст. диаметром 12мм на 1 опору) и горизонтальные заземлители (2 заземлителя по 10м из ст. диаметром 10мм на 1 опору) согласно т.п. 3.407-150.

Все электромонтажные работы выполнить в соответствии с ПУЭ РК 2015 и серии А11-2011.

Основные технические показатели

1	Категория электроснабжения		II
2	Напряжение	кВ	10/0,4
3	Общая расчетная мощность	кВт	33,7
4	Общий расчетный ток	А	2,0/64,1
5	Протяженность ВЛЗ-10кВ	км	6,07
6	Протяженность КЛ-0,4кВ	км	0,519

Силовое электрооборудование и электроосвещение

Контрольно-пропускной пункт

Данный раздел проекта выполнен на основании задания на проектирование, строительных чертежей и в соответствии с требованиями нормативной документации.

Электроприемники данного объекта относятся к потребителям 3 категории электроснабжения. Рр=1,9 кВт.

Электроосвещение

Проектом предусмотрено рабочее освещение. Освещение выполняется люминесцентными светильниками. Выбор типа светильников производился в соответствии с назначением помещений и характеристикой среды. Освещенность помещений принята в соответствии со строительными нормами и правилами (СП РК 2.04-104-2012). Расчет номинальной мощности ламп произведен по удельной мощности - Ватт на кв.м освещаемой площади. Осветительные сети выполняются кабелем марки ВВГнг за подшивным потолком в поливинилхлоридных самозатухающих трубах и по стенам - под слоем штукатурки.

Защитные мероприятия

Все металлические части электроустановок, нормально не находящиеся под напряжением, должны быть занулены и заземлены. В качестве нулевых защитных проводников используются специально проложенные провода. На вводе в здание должна быть выполнена система уравнивания потенциалов путем объединения проводящих частей - основного защитного проводника, стальных труб коммуникаций здания, металлических частей строительных конструкций.

Все монтажные работы выполнить согласно действующим ПУЭ РК.

Основные технические показатели электроснабжения

№	Наименование	Единицы измерения	Показатели
1	Категория электроснабжения		III
2	Напряжение	В	380/220
3	Установленная мощность	кВт	1,9
4	Расчетная мощность	кВт	1,9
5	Расчетный ток	А	3,1

Энергосбережение

Для обеспечения энергосбережения, согласно закону Республики Казахстан «Об энергосбережении», объектом предусмотрены серийные виды электрооборудования, которые имеют все необходимые виды сертификатов и разрешений для их применения. Исключены непроизводительные расходы топливно-энергетических ресурсов, то есть потери электроэнергии, вызванные отступлением от требований стандартов, технические условия или паспортных данных по оборудованию.

Использование современных светильников с люминесцентными лампами и светильников с энергосберегающими лампами обеспечивают минимизацию потерь электроэнергии.

Организован учет и контроль потребления электроэнергии, его точность и достоверность. Предусмотрена установка приборов контроля, учета и регулирования вырабатываемой и потребляемой электроэнергии.

Все виды электропотребляемого оборудования приняты с учетом экономии электроэнергии.

Пожарная сигнализация.

Контрольно-пропускной пункт.

Разработка рабочей документации автоматической пожарной сигнализации и системы оповещения о пожаре выполнена на основании технического задания на проектирование, архитектурно-планировочных решений и в соответствии с требованиями СН РК 2.02-11-2002*, СН РК 2.02-02-2012.

В соответствии с требованиями нормативных документов, здания оснащаются системой автоматической пожарной сигнализации.

Система пожарной сигнализации рассчитана на непрерывную, круглосуточную работу и предназначена для своевременного обнаружения очага возгорания, оповещения об этом.

Средствами пожарной сигнализации оборудуются все помещения здания, за исключением помещений с «мокрыми» процессами.

В каждом защищаемом помещении установлено не менее 2-х пожарных извещателей. На путях эвакуации, на стенах, устанавливаются пожарные извещатели ручного действия типа ИПР 513-10.

Прибор ППКОП «Гранит-4А» устанавливается на отм. 0,000 в помещении 1.

Предусмотрен резерв информационной емкости приемно-контрольных приборов не менее 10%.

Дымовые пожарные извещатели типа ИП-212-141 устанавливаются на потолке контролируемых помещений таким образом, чтобы расстояние между извещателями не превышало 9м, а расстояние от извещателя до стены не превышало 4,5м.

Пожарные извещатели ручного действия типа ИПР 513-10 устанавливаются на путях эвакуации, на стенах. Высота установки - 1,5 м от уровня пола.

Шлейфы пожарной сигнализации выполняются проводами с медными жилами КСПВ 1х2х0.5, с укладкой их по потолкам. Кабели прокладываются в кабель-каналах ПВХ 15х10.

Тревожная сигнализация.

Для обеспечения водозаборной сооружений санитарной безопасности проектом предусматривается автоматическая тревожная сигнализация.

В качестве приемно-контрольного прибора принят прибор ППКОП «Гранит-4А».

По территории водозаборной сооружений на опорах освещений устанавливаются извещатели Focus серии АВТ-100. Высота установки извещателя движения принять не более 2м.Проводка выполняется проводом КСПВ 1х2х1 мм в трубе в траншее. План установки и объемы кабелей тревожной сигнализации выполняется и заказывается в части НСС.

СИСТЕМА ОПОВЕЩЕНИЯ ЛЮДЕЙ О ПОЖАРЕ принята по 2 типу, световая и звуковая сигнализация выполнена сиреной со строблампой.

Проводка светозвуковой излучателя LD 96 выполняется в штрабе в трубах ПВХ диам. 20 мм. кабелем ВВГнг 3х1,5мм.

Оперативная связь выполняется посредством передачи информации о тревожных и прочих событиях на телефоны оповещения через каналы связи GSM, которое устанавливаемое на приборе ППКОП "Гранит-4А". Встроенный GSM коммуникатор передает информацию о состоянии прибора на мобильные телефоны. Информация передается при возникновении события и по запросу пользователя. Способ передачи: голосовое сообщение и SMS.

Установка охранно-пожарной сигнализации в части надежности электроснабжения отнесены к электроприемникам 1 категории, поэтому электропитание осуществляется через резервируемый источник питания. Переход на резервное питание происходит автоматически при отключении основного без выдачи сигнала тревоги. Основное питание-сеть 220В, резервированный источник-встроенные аккумуляторные батареи.

Защитное заземление электроустановок следует выполнить в соответствии с ПУЭ РК и технической документацией на оборудование. Монтаж пожарной сигнализации необходимо осуществлять в строгом соответствии с паспортом, техническим описанием и инструкцией по эксплуатации.

Наружные системы связи

Данный раздел проекта выполнен на основании задания на проектирование, строительных планов и в соответствии с нормативной документацией.

Видеонаблюдение.

В качестве основы для проектирования системы видеонаблюдения применяется видеорегистратор «HiWatch DS-N108», размещенный в комнате сторожки.

На объекте устанавливаются 7 видеокамер телевизионного наблюдения:

4 уличная поворотная видеокамера модели «HiWatch DS-T215», с дальностью действия EXIR-подсветки до 100м;

3 уличная камера «HiWatch DS-T520», с дальностью действия ИК-подсветки до 50 м.

Уличные поворотные видеокамеры установить на опорах наружного электроосвещение.

Для управление поворотными видеокамерами используются пульты управления PTZ камерами.

Высота установки видеокамер принять по наилучшей видимости.

Сигналы с 7 видеокамер передаются посредством кабельной сети на видеорегистратор. В видеорегистраторе установлен жесткий диск размером 6ТВ, что обеспечивает хранения видеоданных в течение месяца. Просмотр видеоинформации осуществляется с монитора. Для подключения видеокамеры к видеорегистратору применяются кабели комбинированные предназначены для передачи видео сигналов с одновременным подключением питания КВК-В 2х2х1мм2. Для питания видеокамер применяется блок питания с индивидуальной защитой каждого канала, с стабилизированным выходом напряжением 12В, с защитой от короткого замыкания.

Кабели в здании прокладываются в канале кабель по стене и в траншее полиэтиленовых трубах.

Кабели сети видеонаблюдения прокладываются в траншее на глубине - 0,7 м.

Монтаж, наладку и сдачу в эксплуатацию спроектированных систем выполнить правилами устройства электроустановок (ПУЭ) и подключение к электрооборудованию выполнить в соответствии с технической документацией заводов-изготовителей.

Все электромонтажные работы выполнить в соответствии с ПУЭ РК 2015 и серии А11-2011.

Тревожная сигнализация.

Для обеспечения водозаборной сооружений санитарной безопасности проектом предусматривается автоматическая тревожная сигнализация.

В качестве приемно-контрольного прибора принят прибор ППКОП «Гранит-4А». Электропитание прибора ППКОП предусмотрено от ЩС-1 в части «ОПС».

Для обеспечения тревожной сигнализации территории водозаборной сооружений проектом предусматривается установка извещателя марки Focus серии АВТ-150 на опорах освещений. Высота установки извещателя движения принять не менее 2м. Проводка выполняется проводом КПСЭнг (А)-LS 1х2х1,5 мм в трубе в траншее.

Оповещение осуществляется от светозвукового оповещателя типа «LD 96», установленного на наружной стене здания. Электропитание прибора оповещателя предусмотрено в части «ОПС».

Оперативная связь выполняется посредством передачи информации о тревожных и прочих событиях на телефоны оповещения через каналы связи GSM, которое устанавливаемое на приборе ППКОП «Гранит-4А». Встроенный GSM коммуникатор передает информацию о состоянии прибора на мобильные телефоны. Информация передается при возникновении события и по запросу пользователя. Способ передачи: голосовое сообщение и SMS.

Монтаж, наладку и сдачу в эксплуатацию спроектированных систем выполнить правилами устройства электроустановок (ПУЭ) и подключение к электрооборудованию выполнить в соответствии с технической документацией заводов-изготовителей.

6.3 Инженерно-технические мероприятия по предупреждению чрезвычайных и взрывопожароопасных ситуаций

Инженерно-технические мероприятия гражданской обороны разработаны на основании Приказа Министра внутренних дел Республики Казахстан от 24 октября 2014 года № 732 «Об утверждении объема и содержания инженерно-технических мероприятий гражданской обороны» (с изменениями от 20.09.2017 года).

Раздел «Инженерно-технические мероприятия гражданской обороны» состоит из текстовой и графической части и включает следующие данные для проектной документации на строительство:

- общая пояснительная записка (приводятся данные о категории проектируемого объекта по гражданской обороне, данные о категории по гражданской обороне близ расположенных объектов, природно-климатических условиях района, результаты от принятия раздела);
- раздел разработки инженерно-технических мероприятий по предупреждению чрезвычайных ситуаций природного и техногенного характера (сведения о наблюдаемых в районе площадки строительства опасных природных процессах требующих превентивных защитных мер, решения по системе оповещения, безаварийной остановке технологических процессов, водоснабжения, электроснабжения объекта).

Мероприятия по технике безопасности

Мероприятия по охране труда и технике безопасности должны выполняться, в соответствии с «Правилами техники безопасности при эксплуатации систем водоснабжения и водоотведения населенных мест». Обслуживающий персонал должен пройти специальное обучение на рабочих местах, ознакомится со схемами и электрооборудованием и в установленном порядке пройти проверку на знание правил по технике безопасности.

Для обеспечения электробезопасности в соответствии с ГОСТ 12.1.019-79 ССБТ предусмотрены:

- защитное заземление в электроустановках свыше 1 кВ;
- зануление в электроустановках до 1 кВ;
- выравнивание потенциалов в помещениях повышенной опасности и на открытом воздухе;
- оградительные устройства;
- предупредительная сигнализация;
- блокировки;
- знаки безопасности.

6.4 Оценка воздействия на окружающую среду

Оценка воздействия хозяйственной деятельности на окружающую среду

Воздействие на атмосферный воздух. Основными источниками загрязнения атмосферного воздуха отсутствуют.

Выбросы загрязняющих веществ от стационарных источников, предлагаемые в качестве нормативов ПДВ на период строительства, составят:

Код загр. веще-ства	Наименование вещества	Выброс вещества г/с	Выброс вещества, т/год
1	2	7	8
0123	Железо (II, III) оксиды /в пересчете на железо/ (277)	0.021794	0.018816
0143	Марганец и его соединения /в пересчете на марганца (IV) оксид/ (332)	0.0004558	0.001399
0301	Азота (IV) диоксид (4)	0.0127127	0.0227928
0304	Азот (II) оксид (6)	0.0010182	0.0234281
0328	Углерод (593)	0.0001636	0.003025
0330	Сера диоксид (526)	0.0011559	0.006588
0337	Углерод оксид (594)	0.0200129	0.02825
0342	Фтористые газообразные соединения /в пересчете на фтор/ (627)	0.0001083	0.000375
0344	Фториды неорганические плохо растворимые - (алюминия фторид, кальция фторид, натрия гексафторалюминат) (625)	0.000477	0.00165
0616	Диметилбензол (смесь о-, м-, п-изомеров) (203)	0.00867	0.07227
0621	Метилбензол (353)	0.00723	0.02945
1042	Бутан-1-ол (102)	0.001486	0.00514
1119	2-Этоксиэтанол (1526*)	0.002215	0.0080165
1210	Бутилацетат (110)	0.0014	0.005448
1301	Проп-2-ен-1-аль (482)	0.00003	0.00072
1325	Формальдегид (619)	0.00003	0.00072
1401	Пропан-2-он (478)	0.003033	0.020814
1555	Уксусная кислота (596)	0.003157	0.0025
2750	Сольвент нафта (1169*)	0.00412	0.01428
2752	Уайт-спирит (1316*)	0.00758	0.031876
2754	Углеводороды предельные С12-19 /в пересчете на С/ (592)	0.0123	0.0232
2902	Взвешенные вещества	0.00619	0.03941
2908	Пыль неорганическая: 70-20% двуокиси кремния (шамот, цемент, пыль цементного производства - глина, глинистый сланец, доменный шлак, песок, клинкер, зола, кремнезем, зола углей казахстанских месторождений) (503)	0.007111	0.0048474
2930	Пыль абразивная (1046*)	0.0026	0.001685

	В С Е Г О:	0.1250504	0.3667008

Как показывают результаты расчетов при строительстве, по всем выбрасываемым веществам, группам суммаций и пыли концентрации на границе СЗЗ не превышают 1 ПДК. Таким образом, результаты расчетов свидетельствуют о соблюдении гигиенических стандартов качества атмосферного воздуха по всем веществам, выбрасываемым источниками при строительстве и эксплуатации.

В соответствии с приказом Министра национальной экономики Республики Казахстан от 20 марта 2015 года №237 «Санитарно-эпидемиологические требования по установлению санитарно-защитной зоны производственных объектов» нормативная санитарно-защитная зона для объекта не требуется.

Воздействие на водные ресурсы.

Период строительства.

В процессе строительства объекта вода используется на хозяйственно-бытовые нужды, производственные нужды и для питьевых нужд работников, вовлеченных в строительство. Техническое водоснабжение- привозная, доставляется автоводовозами. Расход технической воды согласно ресурсной сметы, составит-77 м3. Хозяйственно–питьевая вода – от существующего водопровода. Расход питьевой воды на период строительных работ составит 92,25 м3/год Производственные сточные воды в процессе строительных работ отсутствуют. На период строительства сброс хозяйственно-бытовых сточных вод осуществляется в биотуалет, с последующим вывозом по договору со спец. организацией на ближайшие очистные сооружения. Потребление воды рассчитано согласно норм расхода воды по СН РК 4.01-02-2011 и составляет: Водопотребление на хозяйственно-бытовые нужды определяется из расчета расхода воды на 1 работника учреждения 25 л/сутки. Рабочих 41, 90 рабочих дней. Расчет водопотребления на одного человека G=(1 * 25) * 10-3 *41*90= 92,25 м3 /год.

Отходы производства и потребления. Объем образования отходов при строительстве и эксплуатации в таблице:

Наименование и код отходов	Образование, т/год	Размещение, т/год	Передача сторонним организациям, т/год
1	2	3	4
В ПЕРИОД СТРОИТЕЛЬСТВА			
Всего	0,3284		0,3284
в.т.ч.отходы производства	1,1974		1,1974
отходы потребления	0,131	-	0,131
Янтарный уровень опасности			
Остатки лакокрасочных материалов	0,07675	-	0,07675
Промасленная ветошь	0,1016		0,1016
Зеленый уровень опасности			
Огарки сварочных электродов	0,015	-	0,015
Твердо бытовые отходы	0,131	-	0,131
Отходы обрывки лом пластмассы	0,00405	-	0,00405

Воздействия на растительный мир. Основное воздействия на растительный покров приходиться при строительных работ основными источниками воздействия на растительный покров являются транспортные средства, снятия плодородного слоя, копательные работы и др. Основными видами воздействия являются уничтожение живого напочвенного покрова в полосе отвода на подготовительном этапе. Произрастания эндемиков (естественных древесных форм растительности характерных для данного региона) на территории расположения объекта не наблюдается. Редких и исчезающих растений в зоне влияния нет. Естественные пищевые и лекарственные растения отсутствуют.

Недра. В связи с отсутствием потребности объекта в минеральных и сырьевых ресурсах в период строительства и эксплуатации, вопросы добычи и переработки полезных ископаемых в настоящем проекте не рассматриваются. Негативное влияние на недра отсутствует.

Воздействие объекта на территорию, условия землепользования

Период эксплуатации.

Отрицательное воздействие на почвенный покров отсутствуют. Период строительства. При ремонтных работ вредные технологические процессы отсутствуют. Зеленые насаждения, ирригационная система и прилегающая территория сохраняются. Уровень шума не должен превышать допустимого санитарными нормами. Основными факторами площадного воздействия на почвенный покров являются пыление. При пылении происходит угнетение растительного покрова, а на поверхности почвы образуется слабопроницаемая для осадков корка, формирование которой может привести к изменению влагонакопления в почвах и, соответственно, их трансформации. Это выражается в увеличении поверхностного стока и, как следствие, возникает тенденция к образованию отакыренных участков и вторичных солонцов. Воздействие на земельные ресурсы, почвы и геологическую среду оценивается как локальное, средней продолжительности, незначительное. Значимость воздействия – низкая. Так же потенциальными источниками загрязнения почвы за пределами строительной площадки будут являться выхлопные газы автотранспортов. В силу временного характера, периодичности их действия, сравнительно низкой интенсивности пыления и выбросов, а так же благоприятных для рассеивания метеоклиматических условий, воздействие на почвенный покров этого фактора будет крайне незначительным и практически неуловимым.

Настоящий раздел «Оценка воздействии на окружающую среду» разработан в соответствии с требованиями «Инструкции по проведению оценки воздействия намечаемой хозяйственной деятельности на окружающую среду при разработке предплановой, плановой, предпроектной и проектной документации», утвержденной приказом Министра охраны окружающей среды Республики Казахстан от 28 июня 2007 года №204-П и «Методики определения нормативов эмиссии в окружающую среду», утвержденной приказом Министра охраны окружающей среды Республики Казахстан от 16 апреля 2012 года № 110-Ѳ.

6.5 Санитарно-эпидемиологическая экспертиза

Рабочий проект соответствует требованиям СП «Санитарно-эпидемиологические требования к условиям труда и бытового обслуживания при строительстве, реконструкции, ремонте и вводе, эксплуатации объектов строительства» приказ Министра национальной экономики Республики Казахстан от 28 февраля 2015 года № 177, СП «Гигиенические нормативы к физическим факторам, оказывающим воздействие на человека» утвержденные приказом Министра национальной экономики Республики Казахстан от 28 февраля 2015 года №169.

6.6 Организация строительства

Определение срока продолжительности строительства выполнено в соответствии с требованиями:

- СН РК 1.03-01-2016 «Продолжительность строительства и задел в строительстве предприятий, зданий и сооружений. Часть I».
- СН РК 1.03-02-2014 «Продолжительность строительства и задел в строительстве предприятий, зданий и сооружений. Часть II».
- СП РК 1.03-101-2013 «Продолжительность строительства и задел в строительстве предприятий, зданий и сооружений. Часть I».
- СП РК 1.03-102-2014 «Продолжительность строительства и задел в строительстве предприятий, зданий и сооружений. Часть II».

Продолжительность строительства сетей водопровода протяженностью 17,545 км, определена согласно СП РК 1.03-102-2014, Таблица Б.5.2.1 п.8 Наружные трубопроводы из полиэтиленовых труб.

Пункт 8, уличные трубопроводы водо-, газоснабжения и канализации, сооружаемые в траншеях с откосами из стальных и полиэтиленовых труб диаметром до 300 мм, при длине прокладки, протяженностью:

- 10,0 км, продолжительность строительства составляет 7,0 месяца.

Согласно п.4.2 СН РК 1.03-101-2013 принимается метод линейной экстраполяции исходя из имеющихся в нормах СП РК 1.03-101-2013, п.6.2.

Определение продолжительности строительства методом экстраполяции, рекомендуется выполнять по формуле:

$Тэ=Тмак\sqrt[3]{Sэ}/Sмин$

$Тэ=5{,}0\sqrt[3]{17{,}545}/10=7{,}0$ месяцев.

где Тэкст- продолжительность строительства (нормативная), полученная экстраполяцией;

Тмин/макс - нормативная продолжительность строительства – минимальная/ максимальная (с учетом экстраполяции в меньшую или большую сторону);

Sэкст - нормообразующий показатель, получаемый экстраполяцией;

Sмин/макс - нормообразующий показатель, минимальный/ максимальный (с учетом экстраполяции в меньшую или большую сторону).

Общая продолжительность строительства объекта принимается 7,0 месяца. В т.ч. подготовительный период 0,5 месяца.

Начало строительства водопроводов в с.Раздольное района Байтерек ЗКО предусмотрено во втором квартале 2022 года.

6.7 Сметная документация

Сметная документация разработана в соответствии с «Нормативным документом по определению сметной стоимости строительства в Республике Казахстан», утвержденным приказом КДСиЖКХ МИИР РК от 14.11.2017 г. №249-нқ, на основании государственных сметных нормативов, задания на проектирования и принятых проектных решений.

Сметная стоимость строительства подлежит утверждению заказчиком в установленном законодательством порядке, для строительства объектов за счет бюджетных средств и иных форм государственных инвестиций в соответствии с «Правилами утверждения проектов (технико-экономических обоснований и проектно-сметной документации)», утвержденными приказом МНЭ РК от 02.04.2015 г. № 304, и является основанием для определения лимита средств заказчика (инвестора) на реализацию объектов строительства в соответствии с пунктом 14 «Нормативного документа по определению сметной стоимости строительства в Республике Казахстан».

Сметная документация составлена ресурсным методом с использованием программного комплекса АВС-4 (редакция 2022.1.3) по выпуску сметной документации в текущих ценах 2022 года.

При составлении смет использованы:

1) ССЦ РК 8.04-08-2021 «Сборники сметных цен в текущем уровне на строительные материалы, изделия и конструкции» 2022 год (17 сборников);

2) ССЦ РК 8.04-09-2021 «Сборник сметных цен в текущем уровне на инженерное оборудование объектов строительства» 2022 год;

3) СЦПГ РК 8.04-12-2021 «Сборник сметных цен в текущем уровне на перевозки грузов для строительства» Отдел 1 Автомобильные перевозки 2022 год;

4) СЦЭМ РК 8.04-11-2021 «Сборник сметных цен в текущем уровне на эксплуатацию строительных машин и механизмов» 2022 год;

5) СЦЗТ РК 8.04-13-2021 «Сборник сметных цен на затраты труда в строительстве»;

6) «Сборники элементных сметных норм расхода ресурсов на строительные, ремонтно-строительные работы и монтаж оборудования (ЭСН РК 8.04-01-2015, ЭСН РК 8.05-01-2015, ЭСН РК 8.04-02-2015) Изменения и дополнения Выпуск 24»

7) УСН РК 8.02-04-2021 «Сборник укрупненных показателей стоимости строительства зданий и сооружений. Объекты непроизводственного назначения» (17 сборников)

В сметной стоимости строительства учтены дополнительные затраты:

- накладные расходы, определенные в соответствии с «Нормативным документом по определению величины накладных расходов и сметной прибыли в строительстве» (приложение 2 к приказу от 14 ноября 2017 года № 249-нқ);

- сметная прибыль в размере 8 % от суммы прямых затрат и накладных расходов (п. 20, приложение 2 к приказу от 14 ноября 2017 года № 249-нқ);

- средства на непредвиденные работы и затраты в размере 2% от стоимости строительно-монтажных работ по главам 1-9 сметного расчета стоимости строительства (п. 85, приложение 1 к приказу от 14 ноября 2017 года №249-нқ);

- средства на временные здания и сооружения согласно НДЗ РК 8.04-05-2015;

- дополнительные затраты при производстве строительно-монтажных работ в зимнее время НДЗ РК 8.04-06-2015;

Сметная стоимость строительства определена в ценах 2022г.

Налог на добавленную стоимость (НДС) принят в размере, устанавливаемом законодательством Республики Казахстан на период, соответствующий периоду строительства, от сметной стоимости строительства.

7. РЕЗУЛЬТАТЫ ЭКСПЕРТИЗЫ

7.1 Дополнения и изменения, внесенные в проект (рабочий проект) в процессе проведения экспертизы:

В процессе рассмотрения по замечаниям и предложениям ТОО «Kaz Expertise» в рабочий проект «Строительство водопроводов в с.Раздольное района Байтерек ЗКО» внесены следующие изменения и дополнения:

Сметный раздел

1) Представлена пояснительная записка к сметной документации
2) Представлена сводная ведомость материальных ресурсов и оборудования
3) Приведены в соответствие объемы работ по откорректированным проектным решениям и по замечаниям экспертной организации

Водопровод и канализация

1. 1. Представлено справка о численности население для расчета расхода воды.

2. 2. Представлено материалы «Отчёта о результатах поисково-разведочных работ, качество и анализ воды при исследование и экспертное заключение.

3. 3.Представлено топографическая сьёмка и заключение инженерно-геологический изыскании.

4. 4. План водопроводных сетей и топографическую съемка согласовано с заказчиком.

5. Представлено пояснительная записка соответствии СН РК 1.02-03-2011 п. 10.2.1.

6. Пояснительная записка дополнено описанием приборов учета воды (абонентские счетчики)

7. Пояснительная записка дополнено данными о насосной станции 1-го и второго подъема, решение подбора насосов, характеристику и принцип работы насосных станции и водонапорной башни.

8. В пояснительной записке и в лист общие данные отражены принятые по генплану здании и сооружении водозабора, нормы водопотребления, расчетные расходы, гарантированные и требуемые напоры воды

9. Указано метод перехода водопровода через каналы, автодороги

10. Предоставлено расчет продолжительности строительства согласно СН РК 1.03-01-2016 Часть I», СН РК 1.03-02-2014 Часть II», СП РК 1.03-101-2013. Часть I», СП РК 1.03-102-2014. Часть II».

11. 1. Предоставлено чертежи внутриплощадочных сетей водозабора.

12. 3. Предоставлено расчеты подбора насосов 1-го и 2-го подъема.

13. 4. Предоставлено чертежи резервуаров, насосной станции 1-го и 2-го подъема.

14. Предоставлено гидравлический расчет наружный сетей водопровода. Диаметры трубопроводов водопроводных сетей подтверждены гидравлическим расчетом.

15. В проекте и в общих данных указано метод перехода водопровода через автодороги.

16. Согласно СНиП РК 4.0102-2009 п 11.9.11.10 Предусмотрено запорно-регулирующей арматуры для выделения ремонтных участков.

17. На плане указаны привязки проектируемых сетей водоснабжения и колодцев, к координационным осям существующих зданий (сооружений), к столбам или постоянным базисам. ГОСТ 21.604-82 п.3.1.2;

18. Радиус действии пожарных гидрантов принято не более 200 м. Предусмотреть указатели пожарного гидранта. Технический регламент «Общие требования к пожарной безопасности».

19. Продольные профили откорректировано- указаны все существующие сети с расстояниями по вертикали при необходимости предусмотреть футляры, геологическую колонку, нанести все оси дорог и футляры, и уровень грунтовых вод ГОСТ21.704-2011 приложение.

20. В спецификации предусмотрено, объемы работ по мероприятиям, фасонные части, задвижки, тройники и крестовины, фланцы (свободные и приварные), счетчики и трубопроводы Д25 до границы участка, столбики и указатели пожарного гидранта, испытания и дезинфекция сетей, разборку и восстановление дорожных покрытии и тротуарных дорожек.

21. Откорректировано спецификация и таблицы параметров колодцев согласно внесенным изменениям в проект.

22. В спецификации указано объемы демонтажных работ.

Архитектурно-строительная часть

1) Общие данные альбомов АС заполнена в соответствии с разделами 5.2 и 6.2 ГОСТ 21.501-2011.
2) Таблица объемно планировочных показателей заполнена согласно приложению «Б» СП РК 3.02-107-2014;

3) В ОПЗ отображены объемно-планировочные и конструктивные решение сооружений в целом, добавлена антикоррозийные защиты

Генеральный план

1. Указаны на всех листах подпись боковые штампы.
2. Предоставлено правоустанавливающий документ об отсутствия красных линии.
3. Дана горизонтальная привязка.
4. Дана размерная привязка проектируемых инженерных сетей.
5. Предоставлено правоустанавливающий документ на земельный участок.

7.2 Оценка принятых проектных решений

В соответствии с Правилами определения общего порядка отнесения зданий и сооружений к технически и (или) технологически сложным объектам, утвержденными приказом Министерства национальной экономики Республики Казахстан от 28 февраля 2015 года № 165 (с изменениями и дополнениями по состоянию на 20 декабря 2016 года) разработчиком рабочего проекта установлен II (нормальный) уровень ответственности, не относящийся к технически сложным.

Рабочий проект разработан в необходимом объеме, в соответствии с заданием на проектирование, исходными данными, техническими условиями и нормативными требованиями.

Состав и комплектность представленных материалов соответствуют требованиям СН РК 1.02-03-2011 «Порядок разработки, согласования, утверждения и состав проектной документации на строительство».

Настоящий раздел «Оценка воздействии на окружающую среду» разработан в соответствии с требованиями «Инструкции по проведению оценки воздействия намечаемой хозяйственной деятельности на окружающую среду при разработке предплановой, плановой, пред проектной и проектной документации», утвержденной приказом Министра охраны окружающей среды Республики Казахстан от 28 июня 2007 года №204-П и «Методики определения нормативов эмиссии в окружающую среду», утвержденной приказом Министра охраны окружающей среды Республики Казахстан от 16 апреля 2012 года № 110-Ѳ.

На основании вышеизложенного рабочий проект соответствует требованиям СП «Санитарно-эпидемиологические требования к условиям труда и бытового обслуживания при строительстве, реконструкции, ремонте и вводе, эксплуатации объектов строительства» приказ Министра национальной экономики Республики Казахстан от 28 февраля 2015 года №177, СП «Гигиенические нормативы к физическим факторам, оказывающим воздействие на человека» утвержденные приказом Министра национальной экономики Республики Казахстан от 28 февраля 2015 года № 169.

Материалы инженерных изысканий содержат достаточные данные, необходимые для разработки рабочего проекта.

При разработке рабочего проекта учтены местные природно-климатические и геологические условия площадки строительства.

Принятые проектные решения, с учетом внесенных изменений по п. 7.2, соответствуют государственным нормативным требованиям по санитарной и экологической безопасности, функциональному назначению объекта**.**

После внесения изменений и дополнений основные технико-экономические показатели сложилось следующим образом:

№пп	Наименование	Ед. изм.	Показатели	Изменен.

					+увелич. -уменьш.
			Заявл. до эксп.	Реком. к утверж.	
1	Водопотребление максимально суточное	$м^3$/сут	75,40	75,40	
	Протяженность водопроводных сетей, всего:				
	ПЭ100 SDR 17 – 110х6,6мм	м	5040,0	5040,0	
	ПЭ80 SDR 11 – 20х2,0мм	м	12515,0	12515,0	
	ПЭ80 SDR 11 – 20х2,0мм	м	6635,0	6635,0	
	Труба ст. электросварная dy108х4,0	м	45,0	45,0	
	Труба ст. электросварная dy57х3,5	м	135,0	135,0	
	Водопроводные колодцы ТПР 901-09-11.84				
	Круглый колодец диам 2000мм	шт.	2	2	
	Круглый колодец диам 1500мм	шт.	42	42	
	Водоразборный колодец диам1500мм	шт.	34	34	
	Водопроводные сооружения:				
	- Насосная I-го подъема	шт.	2	2	
	- Резервуары чистой воды 50м³.	шт.	2	2	
	- Резервуары накопитель 50м³.	шт.	1	1	
	- Блочно-модульная станция очистки воды и насосной станцией 2-го подъёма с бактерицидными установками	шт.	1	1	
2	Общая сметная стоимость строительства в текущих ценах на 2022г.		661,848	565,021	-96,827
	в том числе: СМР		404,016	388,819	-15,197
	оборудование		137,840	70,196	-67,644
	прочие	млн.тенге	119,992	106,006	-13,986
3	Продолжительность строительства	месяцев	7,0	7,0	

Примечание: в результате рассмотрения сметной документации объекта, сметная стоимость строительства снизилась в текущих ценах 2022г на общую сумму 96,827 млн.тенге.

8. ВЫВОДЫ

8.1. С учетом внесенных изменений и дополнений рабочий проект **«Строительство водопроводов в с.Раздольное района Байтерек ЗКО»** соответствует требованиям государственных нормативов, действующих в Республике Казахстан, и рекомендуется для утверждения в установленном порядке со следующими основными технико-экономическими показателями:

1. Общая сметная стоимость строительства в текущих ценах на 2022г. 565,021 млн.тенге
   в том числе: СМР 388,819 млн.тенге

	оборудование	70,196 млн.тенге
	прочие	106,006 млн.тенге
2.	Продолжительность строительства	7,0 месяцев

8.2. Настоящее экспертное заключение выдано на основании исходных данных и утвержденных заказчиком материалов для проектирования, достоверность которых гарантирована ГУ «Отдел архитектуры, градостроительства и строительства района Бәйтерек» в соответствии с условиями договора №KAZE-0075 от 09.023.2022 года.

8.3. При предоставлении на утверждение и выдаче разрешения на производство работ рабочий проект подлежит проверке на соответствие его с настоящим заключением экспертизы.

8.4. Заказчику при строительстве максимально использовать оборудование, материалы и конструкции отечественных производителей.

8. ТҰЖЫРЫМДАР

8.1 «БҚО Бәйтерек ауданы Раздольное ауылындағы су құбырларының құрылысы» жұмыс жобасын сараптаманың ескертпелері мен ұсыныстарымен енгізілген өзгерістер мен толықтыруларды ескере отырып, Қазақстан Республикасында қолданылатын мемлекеттік нормативтердің талаптарына сәйкес келетіндіктен, төмендегі негізгі техника-экономикалық көрсеткіштерімен белгіленген тәртіппен бекітуге ұсыныс жасаймыз:

1.	2022 жылғы ағымдағы бағадағы және құрылыстың жалпы сметалық құны оның ішінде:	565,021 млн.тенге
	құрылыс-монтаж жұмыстары	388,819 млн.тенге
	құрал-жабдықтар	70,196 млн.тенге
	өзге де шығындар	106,006 млн.тенге
2.	Құрылыстың ұзақтығы	7,0 ай

8.2. Осы сараптамалық қорытынды 09.03.2022 жылғы №KAZE-0075 шарт талаптарына сәйкес, растығы «Бәйтерек ауданының сәулет, қала құрылысы және құрылыс бөлімі» ММ-мен кепілдендірілген бастапқы деректер мен тапсырыс берушімен бекітілген жобалауға арналған материалдар негізінде берілді.

8.3. Жұмыс жобасы бекітуге және жұмыс өндірісіне рұқсат берген кезінде сараптаманың осы қорытындысына сәйкес екендігі тексерілуі тиіс.

8.4. Тапсырыс беруші құрылыс жүргізу барысында отандық өндірушілердің құрал-жабдықтарын, материалдарын және конструкцияларын барынша көп қолдануы қажет.

Ссылка на окончательную редакцию документации

Куттыбаев Ш.С.

Директор

ТОО «Kaz Expertise»

Битанова С.Н.

Эксперт

ТОО «Kaz Expertise»

Өмірзахова Г.С.

Эксперт

ТОО «Kaz Expertise»

Примжанов Н.А.

Эксперт

ТОО «Kaz Expertise»

Калкулов У.З.

Эксперт

ТОО «Kaz Expertise»

Фазилов Ғ.С.

Эксперт

ТОО «Kaz Expertise»