Жоспар шегіндегі бөтен жер учаскелері
Посторонние земельные участки в границах плана

Жоспардағы № на плане	Жоспар шегіндегі бөтен жер учаскелерінің кадастрлық нөмірлері Кадастровые номера посторонних земельных участков в границах плана	Алаңы, га Площадь, га

Осы акт "Азаматтарға арналған үкімет" мемлекеттік корпорациясы" коммерциялық емес акционерлік қоғамының Батыс Қазақстан облысы бойынша филиалының тіркеу және жер кадастры бойынша Бәйтерек ауданының бөлімімен жасалды
(жер кадастрын жүргізетін кәсіпорынның атауы)

настоящий акт изготовлен отделом регистрации и земельного кадастра района Бәйтерек филиала некоммерческого акционерного общества «Государственная корпорация «Правительство для граждан» по Западно-Казахстанской области
(наименование предприятия, ведущего земельный кадастр)

подпись

руководитель М.Альжанов
(аты-жөні, Ф.И.О.)

«31» 08 2023 ж.

Осы актіні беру туралы жазба жер учаскесіне меншіктік құқығын, жер пайдалану құқығын беретін актілер жазылатын Кітапта №302 болып жазылды.

Қосымша: жоқ

Запись о выдаче настоящего акта произведена в Книге записей актов на право собственности на земельный участок, право землепользования за №302

Приложение: нет

Шектеулерді сипаттау жөніндегі ақпарат жер учаскесіне сәйкестендіру құжатын дайындаған сәтте күшінде
Описание смежеств действительно на момент изготовления Индентификационного документа на земельный участок

№ 0300742

Жер учаскесінің кадастрлық нөмірі 08-118-115-840
Жер учаскесіне уақытша өтеулі жер пайдалану (жалға алу) құқығы 49 жылға мерзімге
Жер учаскесінің алаңы: 0,1214 га
Жердің санаты: **Өнеркәсіп, көлік, байланыс, ғарыш қызметі, қорғаныс, ұлттық қауіпсіздік мұқтажына арналған жер және ауыл шаруашылығына арналмаған өзге де жер**
Жер учаскесін нысаналы тағайындау:
1-ші, 4-ші және 5-ші деңгейлі сорғылау станцияларына қызмет көрсету үшін
Жер учаскесін пайдаланудағы шектеулер мен ауыртпалықтар: **санитарлық экологиялық және өртке қарсы талаптардың сақталуы**
Жер учаскесінің бөлінуі: **бөлінеді**

Кадастровый номер земельного участка 08-118-115-840
Право временного возмездного землепользования (аренды) на земельный участок сроком на 49 лет
Площадь земельного участка: **0,1214 га**
Категория земель: **Земли промышленности, транспорта, связи, для нужд космической деятельности, обороны, национальной безопасности и иного несельскохозяйственного назначения**
Целевое назначение земельного участка:
для обслуживания всасывающих станций 1-го, 4-го и 5-го уровня
Ограничения в использовании и обременения земельного участка: **соблюдение санитарных, экологических и противопожарных норм**
Делимость земельного участка: **делимый**

№ 0300742

Жер учаскесінің ЖОСПАРЫ
ПЛАН земельного участка

Учаскенің мекенжайы, мекенжайының тіркеу коды (ол бар болған кезде): БҚО, Бәйтерек **ауданы, Трекин а/о**
Адрес, регистрационный код адреса (при его наличии) участка: **ЗКО, район Бәйтерек, Трекинский с/о**

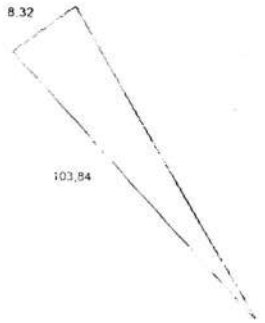

Шектеулер мен ауыртпалықтар (кадастрлық нөмірлер жер санаттары)
Аудан А-таулеуін, ауыл шаруашылық мақсаттағы жерлер

Кадастровые номера (категории земель) смежных участков
от А до А земли сельскохозяйственного назначения

МАСШТАБ 1 2000

ПРИЛОЖЕНИЕ 23

БӘЙТЕРЕК АУДАНЫНЫҢ
ӘКІМДІГІ

АКИМАТ
РАЙОНА БӘЙТЕРЕК

ҚАУЛЫ

ПОСТАНОВЛЕНИЕ

__ _____ 20__ ж. №_____

Переметный ауылы

село Переметное

№375 от 17.08.2023

«Батыс су арнасы» жауапкершілігі
шектеулі серіктестігіне жер пайдалану
құқығын беру туралы

Қазақстан Республикасының Жер кодексін, «Салық және бюджетке төленетін басқа да міндетті төлемдер туралы(Салық кодексі)» кодексін және «Қазақстан Республикасындағы жергілікті мемлекеттік басқару және өзін-өзі басқару туралы» Заңын басшылыққа ала отырып, аудан әкімдігі ҚАУЛЫ ЕТЕДІ:

1. Батыс Қазақстан облысы, Бәйтерек ауданы, Трекин және Дариан ауылдық округі, №1 жер телімі бойынша орналасқан 1-ші, 4-ші және 5-ші деңгейдегі сорғылау станцияларына қызмет көрсету үшін көлемі 0,50 гектар жер телімі «Батыс су арнасы» жауапкершілігі шектеулі серіктестігіне өтеулі негізде 49 жылға уақытша ұзақ мерзімге жер пайдалану құқығымен берілсін.

2. Қол қойылған күннен бастап 10(он) жұмыс күн ішінде жер телімін жалға алу келісім шарты жасалсын.

3. Осы қаулының орындалуын бақылау аудан әкімінің орынбасары М.Байменовке жүктелсін.

Аудан әкімі М.Токжанов

Подписано
17.08.2023 16:20 Токжанов М.

№ 0300895

Жер учаскесінің кадастрлық нөмірі: 08-118-115-915
Жер учаскесіне уақытша өтеулі жер пайдалану (жалға алу) құқығы 49 жылға мерзімге
Жер учаскесінің ауданы: 0,5017 га
Жердің санаты: **Өнеркәсіп, көлік, байланыс, ғарыш қызметі, қорғаныс, ұлттық қауіпсіздік мұқтажына арналған жер және ауыл шаруашылығына арналмаған өзге де жер**
Жер учаскесін нысаналы тағайындау:
1-ші, 4-ші және 5-ші деңгейлі сорғылау станцияларына қызмет көрсету үшін
Жер учаскесін пайдаланудағы шектеулер мен ауыртпалықтар: **санитарлық экологиялық және өртке қарсы талаптардың сақталуы**
Жер учаскесінің бөлінуі: **бөлінеді**

Кадастровый номер земельного участка: 08-118-115-915
Право временного возмездного землепользования (аренды) на земельный участок сроком на 49 лет
Площадь земельного участка: 0,5017 га
Категория земель: **Земли промышленности, транспорта, связи, для нужд космической деятельности, обороны, национальной безопасности и иного несельскохозяйственного назначения**
Целевое назначение земельного участка:
для обслуживания всасывающих станций 1-го, 4-го и 5-го уровня
Ограничения в использовании и обременения земельного участка: **соблюдение санитарных, экологических и противопожарных норм**
Делимость земельного участка: **делимый**

№ 0300895

Жер учаскесінің ЖОСПАРЫ
ПЛАН земельного участка

Учаскенің мекенжайы, мекенжайының тіркеу коды (ол бар болған кезде): **БҚО, Бәйтерек ауданы, Трекин а/о**
Адрес, регистрационный код адреса (при его наличии) участка: **ЗКО, район Бәйтерек, Трекинский с/о**

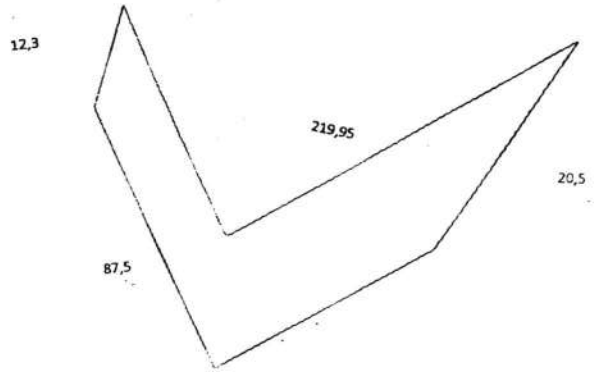

Шектесу учаскелерінің кадастрлық нөмірлері (жер санаттары)
А-дан А-ға дейін: ауыл шаруашылық мақсатындағы жерлері

Кадастровые номера (категория земель) смежных участков
от А до А: земли сельскохозяйственного назначения

МАСШТАБ 1: 5000

Жоспар шегіндегі бөтен жер учаскелері
Посторонние земельные участки в границах плана

Жоспардағы № на плане	Жоспар шегіндегі бөтен жер учаскелерінің кадастрлық нөмірлері Кадастровые номера посторонних земельных участков в границах плана	Алаңы, га Площадь, га

Осы акт "Азаматтарға арналған үкімет" мемлекеттік корпорациясы" коммерциялық емес акционерлік қоғамының Батыс Қазақстан облысы бойынша филиалының тіркеу және жер кадастры бойынша Бәйтерек ауданының бөлімімен жасалды
(жер кадастрын жүргізетін кәсіпорынның атауы)

настоящий акт изготовлен отделом регистрации и земельного кадастра района Бәйтерек филиала некоммерческого акционерного общества «Государственная корпорация «Правительство для граждан» по Западно-Казахстанской области
(наименование предприятия, ведущего земельный кадастр)

М.О. _____ руководитель М.Альжанов
(қолы, подпись) (аты-жөні, Ф.И.О.)

М.П. «07» 09 2023 ж.

Осы актіні беру туралы жазба жер учаскесіне меншіктік құқығын, жер пайдалану құқығын беретін актілер жазылатын Кітапта № 320 болып жазылды.

Қосымша: жоқ

Запись о выдаче настоящего акта произведена в Книге записей актов на право собственности на земельный участок, право землепользования за № 320

Приложение: нет

Шектесулерді сипаттау жөніндегі ақпарат жер учаскесіне сәйкестендіру құжатын дайындаған сәтте күшінде
Описание смежеств действительно на момент изготовления Индентификационного документа на земельный участок

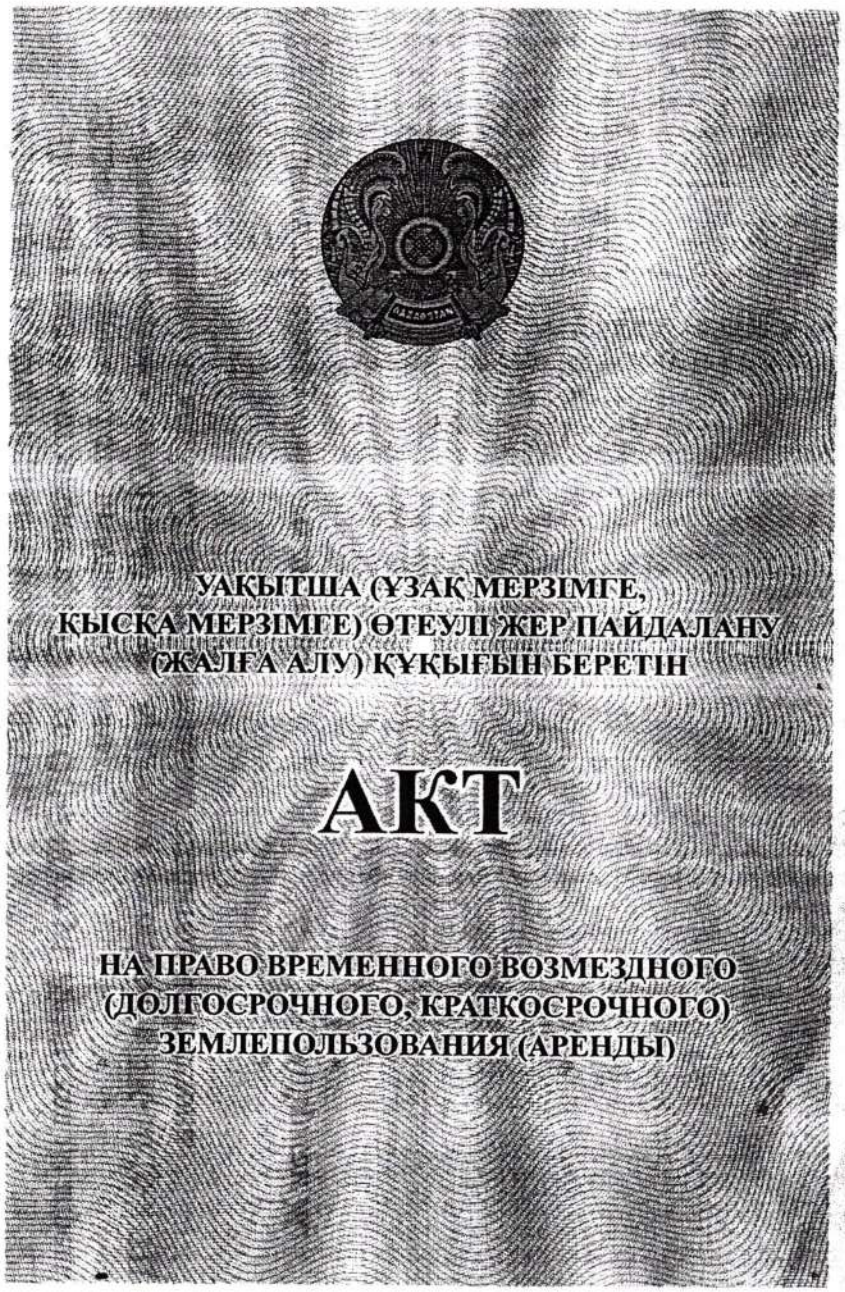

«АЗАМАТТАРҒА АРНАЛҒАН ҮКІМЕТ» МЕМЛЕКЕТТІК КОРПОРАЦИЯСЫ» КОММЕРЦИЯЛЫҚ ЕМЕС АКЦИОНЕРЛІК ҚОҒАМЫНЫҢ БАТЫС ҚАЗАҚСТАН ОБЛЫСЫ БОЙЫНША ФИЛИАЛЫНЫҢ ЖЕР КАДАСТРЫ ЖӘНЕ ЖЫЛЖЫМАЙТЫН МҮЛІК БОЙЫНША БӘЙТЕРЕК АУДАНЫНЫҢ ДАРИЯН АУЫЛЫНЫҢ БӨЛІМІ

ОТДЕЛ РАЙОНА БӘЙТЕРЕК С.ДАРЬИНСКОЕ ПО ЗЕМЕЛЬНОМУ КАДАСТРУ И НЕДВИЖИМОСТИ ФИЛИАЛА НЕКОММЕРЧЕСКОГО АКЦИОНЕРНОГО ОБЩЕСТВА «ГОСУДАРСТВЕННАЯ КОРПОРАЦИЯ «ПРАВИТЕЛЬСТВО ДЛЯ ГРАЖДАН» ПО ЗАПАДНО-КАЗАХСТАНСКОЙ ОБЛАСТИ

МЕНШІК ИЕСІ (ҚҰҚЫҚ ИЕСІ) ТУРАЛЫ МӘЛІМЕТТЕР
СВЕДЕНИЯ О СОБСТВЕННИКЕ (ПРАВООБЛАДАТЕЛЕ)

№ 002184021349 **25.10.2019г.**

Кадастр нөмері/Кадастровый номер: **08:118:065:236**

Жылжымайтын мүлік объектінің мекен-жайы / Адрес объекта недвижимости: **обл. Западно-Казахстанская, р-н Бәйтерек, с.о. Дарьинский, с. Дарьинское, уч. кв. 065, уч. 236**

Меншік иесі (құқық иесі) Собственник (правообладатель)	Құқық пайда болу негіздемесі/ Основание возникновения права
Товарищество с ограниченной ответственностью "Батыс су арнасы"	**Постановление (№ 297 от 18.04.2019г.) - Дата регистрации: 23.10.2019 17:05** **Договор об аренде земельного участка (№ 118 от 22.04.2019г.) - Дата регистрации: 23.10.2019 17:05**

Басшы
Руководитель (қолы/подпись)

Альжанов М.М.
(тегі/фамилия, аты/имя, әкесінің аты/отчество)

"Бәйтерек ауданының сәулет, қала құрылысы және құрылыс бөлімі" ММ
(Республика маңызы бар қаланың/облыс маңызы бар қаланың/ауданның сәулет және қала құрылысы басқармасы/бөлімі)
ГУ "Отдел архитектуры, градостроительства и строительства района Бәйтерек"
(Управление/отдел архитектуры и градостроительства города республиканского значения/города областного значения/района)

Жылжымайтын мүлік объектісіне мекенжай беру туралы анықтама
Справка о присвоении адреса объекту недвижимости

«Мекенжай тіркелімі» АЖ / ИС «Адресный регистр»

жер телімі / земельный участок
(жылжымайтын мүлік нысаны / объект недвижимости)

Тұрақты тіркеу адресі: Постоянный адрес регистрации:	**Қазақстан Республикасы, Батыс Қазақстан облысы, Бәйтерек ауданы, Дариян ауылдық округі, Дариян ауылы, 065 есептік квартал, Жер телімі 236**	**Республика Казахстан, область Западно-Казахстанская, район Бәйтерек, сельский округ Дарьинский, село Дарьинское, учетный квартал 065, Земельный участок 236**
Мекенжайдың тіркеу коды: Регистрационный код адреса:	**2201900183307245**	
Объектінің сипаттамасы: Описание объекта:	**Для обслуживания всасывающих станций 1-го, 4-го и 5-го уровня**	
Объектінің санаты: Категория объекта:	**Жер телімі**	**Земельный участок**
Кадастрлық нөмірі: Кадастровый номер:	**08-118-065-236**	
Тіркеу күні: Дата регистрации:	**08.10.2019**	
Негіздеме құжат: Документ основание:	**Сәулет, қала құрылысы және құрылыс бөлім бұйрығы № 113 от 07.10.2019**	**Приказ отдела архитектуры, градостроительства и строительства № 113 от 07.10.2019**
Берілген күні: Дата выдачи:	**08.10.2019**	

№ 0300636

Жер учаскесінің кадастрлық нөмірі: **08-118-065-236**
Жер учаскесіне уақытша өтеулі жер пайдалану (жалға алу) құқығы 49 жылға мерзімге
Жер учаскесінің алаңы: **0.3600 га**
Жердің санаты: **Өнеркәсіп, көлік, байланыс, ғарыш қызметі, қорғаныс, ұлттық қауіпсіздік мұқтажына арналған жер және ауыл шаруашылығына арналмаған өзге де жер**
Жер учаскесін нысаналы тағайындау:
1-ші, 4-ші және 5-ші деңгейлі сорғылау станцияларына қызмет көрсету үшін
Жер учаскесін пайдаланудағы шектеулер мен ауыртпалықтар: **санитарлық экологиялық және өртке қарсы талаптардың сақталуы**
Жер учаскесінің бөлінуі: **бөлінеді**

Кадастровый номер земельного участка: **08-118-065-236**
Право временного возмездного землепользования (аренды) на земельный участок сроком на 49 лет
Площадь земельного участка: **0.3600 га**
Категория земель: **Земли промышленности, транспорта, связи, для нужд космической деятельности, обороны, национальной безопасности и иного несельскохозяйственного назначения**
Целевое назначение земельного участка:
для обслуживания всасывающих станций 1-го, 4-го и 5-го уровня
Ограничения в использовании и обременения земельного участка: **соблюдение санитарных, экологических и противопожарных норм**
Делимость земельного участка: **делимый**

№ 0300636

Жер учаскесінің ЖОСПАРЫ
ПЛАН земельного участка

Учаскенің мекенжайы, мекенжайының тіркеу коды (ол бар болған кезде): **БҚО, Бәйтерек ауданы, Дариян а/о, 10 жер телімі**
Адрес, регистрационный код адреса (при его наличии) участка: **ЗКО, район Бәйтерек, Дарьинский с/о, уч.10**

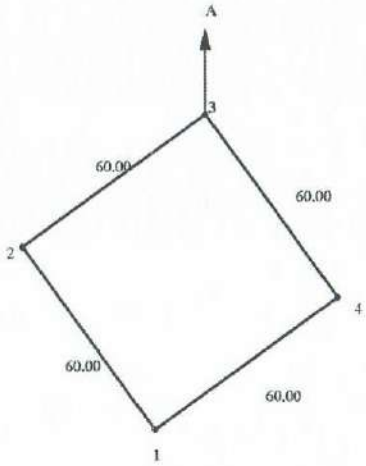

Шектесу учаскелерінің кадастрлық нөмірлері (жер санаттары)
А-дан А-ға дейін: ауыл шаруашылық мақсатындағы жерлер

Кадастровые номера (категории земель) смежных участков
от А до А: земли сельскохозяйственного назначения

МАСШТАБ 1: 2000

Жоспар шегіндегі бөтен жер учаскелері
Посторонние земельные участки в границах плана

Жоспардағы № на плане	Жоспар шегіндегі бөтен жер учаскелерінің кадастрлық нөмірлері Кадастровые номера посторонних земельных участков в границах плана	Алаңы, га Площадь, га

Осы акт "Азаматтарға арналған үкімет» мемлекеттік корпорациясы» коммерциялық емес акционерлік қоғамының Батыс Қазақстан облысы бойынша филиалының тіркеу және жер кадастры бойынша Бәйтерек ауданының бөлімімен жасалды
(жер кадастрын жүргізетін кәсіпорынның атауы)

настоящий акт изготовлен отделом регистрации и земельного кадастра района Бәйтерек филиала некоммерческого акционерного общества «Государственная корпорация «Правительство для граждан» по Западно-Казахстанской области
(наименование предприятия, ведущего земельный кадастр)

М.О. _____
(қолы/подпись)

руководитель М.Альжанов
(аты-жөні, Ф.И.О.)

"28" 08 2019 ж.

Осы актіні беру туралы жазба жер учаскесіне меншіктік құқығын, жер пайдалану құқығын беретін актілер жазылатын Кітапта №297 болып жазылды.

Қосымша: жоқ

Запись о выдаче настоящего акта произведена в Книге записей актов на право собственности на земельный участок, право землепользования за №297

Приложение: нет

Шектесулерді сипаттау жөніндегі ақпарат жер учаскесіне сәйкестендіру құжатын дайындаған сәтте күшінде
Описание смежеств действительно на момент изготовления Индентификационного документа на земельный участок

902685

УАҚЫТША (ҰЗАҚ МЕРЗІМГЕ, ҚЫСҚА МЕРЗІМГЕ) ӨТЕУЛІ ЖЕР ПАЙДАЛАНУ (ЖАЛҒА АЛУ) ҚҰҚЫҒЫН БЕРЕТІН

АКТ

НА ПРАВО ВРЕМЕННОГО ВОЗМЕЗДНОГО (ДОЛГОСРОЧНОГО, КРАТКОСРОЧНОГО) ЗЕМЛЕПОЛЬЗОВАНИЯ (АРЕНДЫ)

«АЗАМАТТАРҒА АРНАЛҒАН ҮКІМЕТ» МЕМЛЕКЕТТІК КОРПОРАЦИЯСЫ» КОММЕРЦИЯЛЫҚ ЕМЕС АКЦИОНЕРЛІК ҚОҒАМЫНЫҢ БАТЫС ҚАЗАҚСТАН ОБЛЫСЫ БОЙЫНША ФИЛИАЛЫНЫҢ ЖЕР КАДАСТРЫ ЖӘНЕ ЖЫЛЖЫМАЙТЫН МҮЛІК БОЙЫНША БӘЙТЕРЕК АУДАНЫНЫҢ ДАРИЯН АУЫЛЫНЫҢ БӨЛІМІ

ОТДЕЛ РАЙОНА БӘЙТЕРЕК С.ДАРЬИНСКОЕ ПО ЗЕМЕЛЬНОМУ КАДАСТРУ И НЕДВИЖИМОСТИ ФИЛИАЛА НЕКОММЕРЧЕСКОГО АКЦИОНЕРНОГО ОБЩЕСТВА «ГОСУДАРСТВЕННАЯ КОРПОРАЦИЯ «ПРАВИТЕЛЬСТВО ДЛЯ ГРАЖДАН» ПО ЗАПАДНО-КАЗАХСТАНСКОЙ ОБЛАСТИ

МЕНШІК ИЕСІ (ҚҰҚЫҚ ИЕСІ) ТУРАЛЫ МӘЛІМЕТТЕР
СВЕДЕНИЯ О СОБСТВЕННИКЕ (ПРАВООБЛАДАТЕЛЕ)

№ 002184020834 **25.10.2019г.**

Кадастр нөмері/Кадастровый номер: **08:118:115:836**

Жылжымайтын мүлік объектінің мекен-жайы
Адрес объекта недвижимости: **обл. Западно-Казахстанская, р-н Бәйтерек, с.о. Трекинский, с. Трекино, уч. кв. 115, уч. 836**

Меншік иесі (құқық иесі) Собственник (правообладатель)	Құқық пайда болу негіздемесі/ Основание возникновения права
Товарищество с ограниченной ответственностью "Батыс су арнасы"	**Постановление (№ 297 от 18.04.2019г.) - Дата регистрации: 23.10.2019 17:02** **Договор об аренде земельного участка (№ 118 от 22.04.2019г.) - Дата регистрации: 23.10.2019 17:02**

Басшы
Руководитель (қолы/подпись) **Альжанов М.М.**
(тегі/фамилия, аты/имя, әкесінің аты/отчество)

"Бәйтерек ауданының сәулет, қала құрылысы және құрылыс бөлімі" ММ
(республика маңызы бар қаланың/облыс маңызы бар қаланың/ауданның сәулет және қала құрылысы басқармасы/бөлімі)
ГУ "Отдел архитектуры, градостроительства и строительства района Бәйтерек"
(Управление/отдел архитектуры и градостроительства города республиканского значения/города областного значения/района)

Жылжымайтын мүлік объектісіне мекенжай беру туралы анықтама
Справка о присвоении адреса объекту недвижимости

«Мекенжай тіркелімі» АЖ / ИС «Адресный регистр»

жер телімі / земельный участок
(жылжымайтын мүлік нысаны / объект недвижимости)

Тұрақты тіркеу адресі: Постоянный адрес регистрации:	**Қазақстан Республикасы, Батыс Қазақстан облысы, Бәйтерек ауданы, Трекин ауылдық округі, Трекино ауылы, 115 есептік квартал, Жер телімі 836**	Республика Казахстан, область Западно-Казахстанская, район Бәйтерек, сельский округ Трекинский, село Трекино, учетный квартал 115, Земельный участок 836
Мекенжайдың тіркеу коды: Регистрационный код адреса:	**2201900183303040**	
Объектінің сипаттамасы: Описание объекта:	**Для обслуживания всасывающих станций 1-го, 4-го и 5-го уровня**	
Объектінің санаты: Категория объекта:	**Жер телімі**	Земельный участок
Кадастрлық нөмірі: Кадастровый номер:	**08-118-115-836**	
Тіркеу күні: Дата регистрации:	**08.10.2019**	
Негіздеме құжат: Документ основание:	**Сәулет, қала құрылысы және құрылыс бөлім бұйрығы № 113 от 07.10.2019**	Приказ отдела архитектуры, градостроительства и строительства № 113 от 07.10.2019
Берілген күні: Дата выдачи:	**08.10.2019**	

№ 0300646

Жер учаскесінің кадастрлық нөмірі: **08-118-115-836**
Жер учаскесіне уақытша өтеулі жер пайдалану (жалға алу) құқығы 49 жылға мерзімге
Жер учаскесінің алаңы: **0.3600 га**
Жердің санаты: **Өнеркәсіп, көлік, байланыс, ғарыш қызметі, қорғаныс, ұлттық қауіпсіздік мұқтажына арналған жер және ауыл шаруашылығына арналмаған өзге де жер**
Жер учаскесін нысаналы тағайындау:
1-ші, 4-ші және 5-ші деңгейлі сорғылау станцияларына қызмет көрсету үшін
Жер учаскесін пайдаланудағы шектеулер мен ауыртпалықтар: **санитарлық экологиялық және өртке қарсы талаптардың сақталуы**
Жер учаскесінің бөлінуі: **бөлінеді**

Кадастровый номер земельного участка: **08-118-115-836**
Право временного возмездного землепользования (аренды) на земельный участок сроком на 49 лет
Площадь земельного участка: **0.3600 га**
Категория земель: **Земли промышленности, транспорта, связи, для нужд космической деятельности, обороны, национальной безопасности и иного несельскохозяйственного назначения**
Целевое назначение земельного участка:
для обслуживания всасывающих станций 1-го, 4-го и 5-го уровня
Ограничения в использовании и обременения земельного участка: **соблюдение санитарных, экологических и противопожарных норм**
Делимость земельного участка: **делимый**

№ 0300646

Жер учаскесінің ЖОСПАРЫ
ПЛАН земельного участка

Учаскенің мекенжайы, мекенжайының тіркеу коды (ол бар болған кезде): **БҚО, Бәйтерек ауданы, Трекин а/о, 2а жер телімі**
Адрес, регистрационный код адреса (при его наличии) участка: **ЗКО, район Бәйтерек, Трекинский с/о, уч.2а**

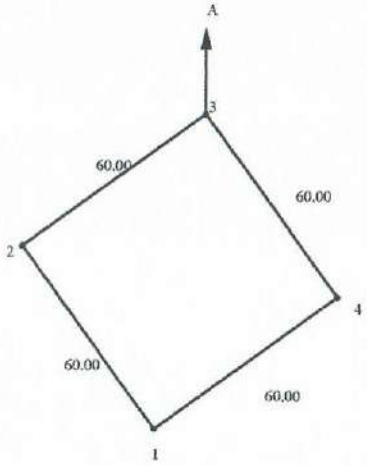

Шектесу учаскелерінің кадастрлық нөмірлері (жер санаттары)
А-дан А-ға дейін: ауыл шаруашылық мақсатындағы жерлері

Кадастровые номера (категории земель) смежных участков
от А до А: земли сельскохозяйственного назначения

МАСШТАБ 1: 2000

Жоспар шегіндегі бөтен жер учаскелері
Посторонние земельные участки в границах плана

Жоспардағы № на плане	Жоспар шегіндегі бөтен жер учаскелерінің кадастрлық нөмірлері Кадастровые номера посторонних земельных участков в границах плана	Алаңы, га Площадь, га

Осы акт "Азаматтарға арналған үкімет» мемлекеттік корпорациясы» коммерциялық емес акционерлік қоғамының Батыс Қазақстан облысы бойынша филиалының тіркеу және жер кадастры бойынша Бәйтерек ауданының бөлімімен жасалды
(жер кадастрын жүргізетін кәсіпорынның атауы)

настоящий акт изготовлен отделом регистрации и земельного кадастра района Бәйтерек филиала некоммерческого акционерного общества «Государственная корпорация «Правительство для граждан» по Западно-Казахстанской области
(наименование предприятия, ведущего земельный кадастр)

М.О. _____
(қолы, подпись)

руководитель М.Альжанов
(аты-жөні, Ф.И.О.)

М.П.

«28» 08 2019 ж.

Осы актіні беру туралы жазба жер учаскесіне меншіктік құқығын, жер пайдалану құқығын беретін актілер жазылатын Кітапта №307 болып жазылды.

Қосымша: жоқ

Запись о выдаче настоящего акта произведена в Книге записей актов на право собственности на земельный участок, право землепользования за №307

Приложение: нет

Шектесулерді сипаттау жөніндегі ақпарат жер учаскесіне сәйкестендіру құжатын дайындаған сәтте күшінде
Описание смежеств действительно на момент изготовления Индентификационного документа на земельный участок

002695

УАҚЫТША (ҰЗАҚ МЕРЗІМГЕ, ҚЫСҚА МЕРЗІМГЕ) ӨТЕУЛІ ЖЕР ПАЙДАЛАНУ (ЖАЛҒА АЛУ) ҚҰҚЫҒЫН БЕРЕТІН

АКТ

НА ПРАВО ВРЕМЕННОГО ВОЗМЕЗДНОГО (ДОЛГОСРОЧНОГО, КРАТКОСРОЧНОГО) ЗЕМЛЕПОЛЬЗОВАНИЯ (АРЕНДЫ)

«АЗАМАТТАРҒА АРНАЛҒАН ҮКІМЕТ» МЕМЛЕКЕТТІК КОРПОРАЦИЯСЫ» КОММЕРЦИЯЛЫҚ ЕМЕС АКЦИОНЕРЛІК ҚОҒАМЫНЫҢ БАТЫС ҚАЗАҚСТАН ОБЛЫСЫ БОЙЫНША ФИЛИАЛЫНЫҢ ЖЕР КАДАСТРЫ ЖӘНЕ ЖЫЛЖЫМАЙТЫН МҮЛІК БОЙЫНША БӘЙТЕРЕК АУДАНЫНЫҢ ДАРИЯН АУЫЛЫНЫҢ БӨЛІМІ

ОТДЕЛ РАЙОНА БӘЙТЕРЕК С.ДАРЬИНСКОЕ ПО ЗЕМЕЛЬНОМУ КАДАСТРУ И НЕДВИЖИМОСТИ ФИЛИАЛА НЕКОММЕРЧЕСКОГО АКЦИОНЕРНОГО ОБЩЕСТВА «ГОСУДАРСТВЕННАЯ КОРПОРАЦИЯ «ПРАВИТЕЛЬСТВО ДЛЯ ГРАЖДАН» ПО ЗАПАДНО-КАЗАХСТАНСКОЙ ОБЛАСТИ

МЕНШІК ИЕСІ (ҚҰҚЫҚ ИЕСІ) ТУРАЛЫ МӘЛІМЕТТЕР
СВЕДЕНИЯ О СОБСТВЕННИКЕ (ПРАВООБЛАДАТЕЛЕ)

№ 002184020218 **25.10.2019г.**

Кадастр нөмері/Кадастровый номер: **08:118:115:847**

Жылжымайтын мүлік объектінің мекен-жайы
Адрес объекта недвижимости: **обл. Западно-Казахстанская, р-н Бәйтерек, с.о. Трекинский, с. Трекино, уч. кв. 115, уч. 847**

Меншік иесі (құқық иесі) Собственник (правообладатель)	Құқық пайда болу негіздемесі/ Основание возникновения права
Товарищество с ограниченной ответственностью "Батыс су арнасы"	**Постановление (№ 297 от 18.04.2019г.) - Дата регистрации: 23.10.2019 16:58** **Договор об аренде земельного участка (№ 118 от 22.04.2019г.) - Дата регистрации: 23.10.2019 16:58**

Басшы
Руководитель (қолы/подпись) **Альжанов М.М.**
(тегі/фамилия, аты/имя, әкесінің аты/отчество)

.2019

"Бәйтерек ауданының сәулет, қала құрылысы және құрылыс бөлімі" ММ
(Республика маңызы бар қаланың/облыс маңызы бар қаланың/ауданның сәулет және қала құрылысы басқармасы/бөлімі)

ГУ "Отдел архитектуры, градостроительства и строительства района Бәйтерек"
(Управление/отдел архитектуры и градостроительства города республиканского значения/города областного значения/района)

Жылжымайтын мүлік объектісіне мекенжай беру туралы анықтама
Справка о присвоении адреса объекту недвижимости

«Мекенжай тіркелімі» АЖ / ИС «Адресный регистр»

жер телімі / земельный участок
(жылжымайтын мүлік нысаны / объект недвижимости)

Тұрақты тіркеу адресі: Постоянный адрес регистрации:	Қазақстан Республикасы, Батыс Қазақстан облысы, Бәйтерек ауданы, Трекин ауылдық округі, Трекино ауылы, 115 есептік квартал, Жер телімі 847	Республика Казахстан, область Западно-Казахстанская, район Бәйтерек, сельский округ Трекинский, село Трекино, учетный квартал 115, Земельный участок 847
Мекенжайдың тіркеу коды: Регистрационный код адреса:	2201900182907742	
Объектінің сипаттамасы: Описание объекта:	Для обслуживания всасывающих станций 1-го, 4-го и 5-го уровня	
Объектінің санаты: Категория объекта:	Жер телімі	Земельный участок
Кадастрлық нөмірі: Кадастровый номер:	08-118-115-847	
Тіркеу күні: Дата регистрации:	01.10.2019	
Негіздеме құжат: Документ основание:	Сәулет, қала құрылысы және құрылыс бөлім бұйрығы № 108 от 26.09.2019	Приказ отдела архитектуры, градостроительства и строительства № 108 от 26.09.2019
Берілген күні: Дата выдачи:	08.10.2019	

№ 0300657

Жер учаскесінің кадастрлық нөмірі: **08-118-115-847**
Жер учаскесіне уақытша өтеулі жер пайдалану (жалға алу) құқығы 49 жылға мерзімге
Жер учаскесінің алаңы: **0.3600 га**
Жердің санаты: **Өнеркәсіп, көлік, байланыс, ғарыш қызметі, қорғаныс, ұлттық қауіпсіздік мұқтажына арналған жер және ауыл шаруашылығына арналмаған өзге де жер**
Жер учаскесін нысаналы тағайындау:
1-ші, 4-ші және 5-ші деңгейлі сорғылау станцияларына қызмет көрсету үшін
Жер учаскесін пайдаланудағы шектеулер мен ауыртпалықтар: **санитарлық экологиялық және өртке қарсы талаптардың сақталуы**
Жер учаскесінің бөлінуі: **бөлінеді**

Кадастровый номер земельного участка: **08-118-115-847**
Право временного возмездного землепользования (аренды) на земельный участок сроком на 49 лет
Площадь земельного участка: **0.3600 га**
Категория земель: **Земли промышленности, транспорта, связи, для нужд космической деятельности, обороны, национальной безопасности и иного несельскохозяйственного назначения**
Целевое назначение земельного участка:
для обслуживания всасывающих станций 1-го, 4-го и 5-го уровня
Ограничения в использовании и обременения земельного участка: **соблюдение санитарных, экологических и противопожарных норм**
Делимость земельного участка: **делимый**

№ 0300657

Жер учаскесінің ЖОСПАРЫ
ПЛАН земельного участка

Учаскенің мекенжайы, мекенжайының тіркеу коды (ол бар болған кезде): **БҚО, Бәйтерек ауданы, Трекин а/о, 6а жер телімі**
Адрес, регистрационный код адреса (при его наличии) участка: **ЗКО, район Бәйтерек, Трекинский с/о, уч.6а**

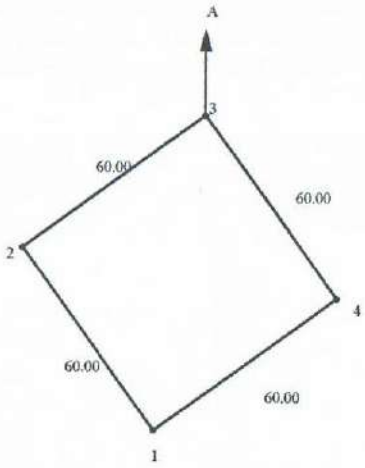

Шектесу учаскелерінің кадастрлық нөмірлері (жер санаттары)
А-дан А-ға дейін: ауыл шаруашылық мақсатындағы жерлері

Кадастровые номера (категории земель) смежных участков
от А до А: земли сельскохозяйственного назначения

МАСШТАБ 1: 2000

Жоспар шегіндегі бөтен жер учаскелері
Посторонние земельные участки в границах плана

Жоспардағы № на плане	Жоспар шегіндегі бөтен жер учаскелерінің кадастрлық нөмірлері Кадастровые номера посторонних земельных участков в границах плана	Алаңы, га Площадь, га

Осы акт "Азаматтарға арналған үкімет» мемлекеттік корпорациясы» коммерциялық емес акционерлік қоғамының Батыс Қазақстан облысы бойынша филиалының тіркеу және жер кадастры бойынша Бәйтерек ауданының бөлімімен жасалды
(жер кадастрын жүргізетін кәсіпорынның атауы)

настоящий акт изготовлен отделом регистрации и земельного кадастра района Бәйтерек филиала некоммерческого акционерного общества «Государственная корпорация «Правительство для граждан» по Западно-Казахстанской области
(наименование предприятия, ведущего земельный кадастр)

М.О. _____ руководитель М.Альжанов
(қолы, подпись) (аты-жөні, Ф.И.О.)

М.П. "28" 08 2019 ж.

Осы актіні беру туралы жазба жер учаскесіне меншіктік құқығын, жер пайдалану құқығын беретін актілер жазылатын Кітапта №318 болып жазылды.

Қосымша: жоқ

Запись о выдаче настоящего акта произведена в Книге записей актов на право собственности на земельный участок, право землепользования за №318

Приложение: нет

Шектесулерді сипаттау жөніндегі ақпарат жер учаскесіне сәйкестендіру құжатын дайындаған сәтте күшінде
Описание смежеств действительно на момент изготовления Индентификационного документа на земельный участок

902707

УАҚЫТША (ҰЗАҚ МЕРЗІМГЕ, ҚЫСҚА МЕРЗІМГЕ) ӨТЕУЛІ ЖЕР ПАЙДАЛАНУ (ЖАЛҒА АЛУ) ҚҰҚЫҒЫН БЕРЕТІН

НА ПРАВО ВРЕМЕННОГО ВОЗМЕЗДНОГО (ДОЛГОСРОЧНОГО, КРАТКОСРОЧНОГО) ЗЕМЛЕПОЛЬЗОВАНИЯ (АРЕНДЫ)

АКТ

«АЗАМАТТАРҒА АРНАЛҒАН ҮКІМЕТ» МЕМЛЕКЕТТІК КОРПОРАЦИЯСЫ» КОММЕРЦИЯЛЫҚ ЕМЕС АКЦИОНЕРЛІК ҚОҒАМЫНЫҢ БАТЫС ҚАЗАҚСТАН ОБЛЫСЫ БОЙЫНША ФИЛИАЛЫНЫҢ ЖЕР КАДАСТРЫ ЖӘНЕ ЖЫЛЖЫМАЙТЫН МҮЛІК БОЙЫНША БӘЙТЕРЕК АУДАНЫНЫҢ ДАРИЯН АУЫЛЫНЫҢ БӨЛІМІ

ОТДЕЛ РАЙОНА БӘЙТЕРЕК С.ДАРЬИНСКОЕ ПО ЗЕМЕЛЬНОМУ КАДАСТРУ И НЕДВИЖИМОСТИ ФИЛИАЛА НЕКОММЕРЧЕСКОГО АКЦИОНЕРНОГО ОБЩЕСТВА «ГОСУДАРСТВЕННАЯ КОРПОРАЦИЯ «ПРАВИТЕЛЬСТВО ДЛЯ ГРАЖДАН» ПО ЗАПАДНО-КАЗАХСТАНСКОЙ ОБЛАСТИ

МЕНШІК ИЕСІ (ҚҰҚЫҚ ИЕСІ) ТУРАЛЫ МӘЛІМЕТТЕР
СВЕДЕНИЯ О СОБСТВЕННИКЕ (ПРАВООБЛАДАТЕЛЕ)

№ 002184019623 **25.10.2019г.**

Кадастр нөмері/Кадастровый номер: **08:118:115:845**

Жылжымайтын мүлік объектінің мекен-жайы
Адрес объекта недвижимости: **обл. Западно-Казахстанская, р-н Бәйтерек, с.о. Трекинский, с. Трекино, уч. кв. 115, уч. 845**

Меншік иесі (құқық иесі) Собственник (правообладатель)	Құқық пайда болу негіздемесі/ Основание возникновения права
Товарищество с ограниченной ответственностью "Батыс су арнасы"	**Договор об аренде земельного участка (№ 118 от 22.04.2019г.) - Дата регистрации: 23.10.2019 16:54** **Постановление (№ 297 от 18.04.2019г.) - Дата регистрации: 23.10.2019 16:54**

Басшы
Руководитель (қолы/подпись) **Альжанов М.М.**
(тегі/фамилия, аты/имя, әкесінің аты/отчество)

"Бәйтерек ауданының сәулет, қала құрылысы және құрылыс бөлімі" ММ
(Республика маңызы бар қаланың/облыс маңызы бар қаланың/ауданның сәулет және қала құрылысы басқармасы/бөлімі)
ГУ "Отдел архитектуры, градостроительства и строительства района Бәйтерек"
(Управление/отдел архитектуры и градостроительства города республиканского значения/города областного значения/района)

Жылжымайтын мүлік объектісіне мекенжай беру туралы анықтама
Справка о присвоении адреса объекту недвижимости

«Мекенжай тіркелімі» АЖ / ИС «Адресный регистр»

жер телімі / земельный участок
(жылжымайтын мүлік нысаны / объект недвижимости)

Тұрақты тіркеу адресі: Постоянный адрес регистрации:	**Қазақстан Республикасы, Батыс Қазақстан облысы, Бәйтерек ауданы, Трекин ауылдық округі, Трекино ауылы, 115 есептік квартал, Жер телімі 845**	Республика Казахстан, область Западно-Казахстанская, район Бәйтерек, сельский округ Трекинский, село Трекино, учетный квартал 115, Земельный участок 845
Мекенжайдың тіркеу коды: Регистрационный код адреса:	**2201900182974049**	
Объектінің сипаттамасы: Описание объекта:	**Для обслуживания всасывающих станций 1-го, 4-го и 5-го уровня**	
Объектінің санаты: Категория объекта:	**Жер телімі**	Земельный участок
Кадастрлық нөмірі: Кадастровый номер:	**08-118-115-845**	
Тіркеу күні: Дата регистрации:	**02.10.2019**	
Негіздеме құжат: Документ основание:	**Сәулет, қала құрылысы және құрылыс бөлім бұйрығы № 108 от 26.09.2019**	Приказ отдела архитектуры, градостроительства и строительства № 108 от 26.09.2019
Берілген күні: Дата выдачи:	**08.10.2019**	

№ 0300655

Жер учаскесінің кадастрлық нөмірі: **08-118-115-845**
Жер учаскесіне уақытша өтеулі жер пайдалану (жалға алу) құқығы 49 жылға мерзімге
Жер учаскесінің алаңы: **0.3600 га**
Жердің санаты: **Өнеркәсіп, көлік, байланыс, ғарыш қызметі, қорғаныс, ұлттық қауіпсіздік мұқтажына арналған жер және ауыл шаруашылығына арналмаған өзге де жер**
Жер учаскесін нысаналы тағайындау:
1-ші, 4-ші және 5-ші деңгейлі сорғылау станцияларына қызмет көрсету үшін
Жер учаскесін пайдаланудағы шектеулер мен ауыртпалықтар: **санитарлық экологиялық және өртке қарсы талаптардың сақталуы**
Жер учаскесінің бөлінуі: **бөлінеді**

Кадастровый номер земельного участка: **08-118-115-845**
Право временного возмездного землепользования (аренды) на земельный участок сроком на 49 лет
Площадь земельного участка: **0.3600 га**
Категория земель: **Земли промышленности, транспорта, связи, для нужд космической деятельности, обороны, национальной безопасности и иного несельскохозяйственного назначения**
Целевое назначение земельного участка:
для обслуживания всасывающих станций 1-го, 4-го и 5-го уровня
Ограничения в использовании и обременения земельного участка: **соблюдение санитарных, экологических и противопожарных норм**
Делимость земельного участка: **делимый**

№ 0300655

Жер учаскесінің ЖОСПАРЫ
ПЛАН земельного участка

Учаскенің мекенжайы, мекенжайының тіркеу коды (ол бар болған кезде): **БҚО, Бәйтерек ауданы, Трекин а/о, 5а жер телімі**
Адрес, регистрационный код адреса (при его наличии) участка: **ЗКО, район Бәйтерек, Трекинский с/о, уч.5а**

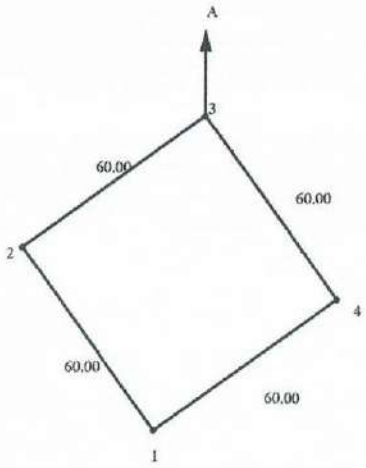

Шектесу учаскелерінің кадастрлық нөмірлері (жер санаттары)
А-дан А-ға дейін: ауыл шаруашылық мақсатындағы жерлері

Кадастровые номера (категории земель) смежных участков
от А до А: земли сельскохозяйственного назначения

МАСШТАБ 1: 2000

Жоспар шегіндегі бөтен жер учаскелері
Посторонние земельные участки в границах плана

Жоспардағы № на плане	Жоспар шегіндегі бөтен жер учаскелерінің кадастрлық нөмірлері Кадастровые номера посторонних земельных участков в границах плана	Алаңы, га Площадь, га

Осы акт "Азаматтарға арналған үкімет» мемлекеттік корпорациясы» коммерциялық емес акционерлік қоғамының Батыс Қазақстан облысы бойынша филиалының тіркеу және жер кадастры бойынша Бәйтерек ауданының бөлімімен жасалды
(жер кадастрын жүргізетін кәсіпорынның атауы)

настоящий акт изготовлен отделом регистрации и земельного кадастра района Бәйтерек филиала некоммерческого акционерного общества «Государственная корпорация «Правительство для граждан» по Западно-Казахстанской области
(наименование предприятия, ведущего земельный кадастр)

М.О. _____
(қолы, подпись)

руководитель М.Альжанов
(аты-жөні, Ф.И.О.)

МП

«28» 08 2019 ж.

Осы актіні беру туралы жазба жер учаскесіне меншіктік құқығын, жер пайдалану құқығын беретін актілер жазылатын Кітапта №316 болып жазылды.

Қосымша: жоқ

Запись о выдаче настоящего акта произведена в Книге записей актов на право собственности на земельный участок, право землепользования за №316

Приложение: нет

Шектесулерді сипаттау жөніндегі ақпарат жер учаскесіне сәйкестендіру құжатын дайындаған сәтте күшінде
Описание смежеств действительно на момент изготовления Индентификационного документа на земельный участок

УАҚЫТША (ҰЗАҚ МЕРЗІМГЕ, ҚЫСҚА МЕРЗІМГЕ) ӨТЕУЛІ ЖЕР ПАЙДАЛАНУ (ЖАЛҒА АЛУ) ҚҰҚЫҒЫН БЕРЕТІН

АКТ

НА ПРАВО ВРЕМЕННОГО ВОЗМЕЗДНОГО (ДОЛГОСРОЧНОГО, КРАТКОСРОЧНОГО) ЗЕМЛЕПОЛЬЗОВАНИЯ (АРЕНДЫ)

«АЗАМАТТАРҒА АРНАЛҒАН ҮКІМЕТ» МЕМЛЕКЕТТІК КОРПОРАЦИЯСЫ» КОММЕРЦИЯЛЫҚ ЕМЕС АКЦИОНЕРЛІК ҚОҒАМЫНЫҢ БАТЫС ҚАЗАҚСТАН ОБЛЫСЫ БОЙЫНША ФИЛИАЛЫНЫҢ ЖЕР КАДАСТРЫ ЖӘНЕ ЖЫЛЖЫМАЙТЫН МҮЛІК БОЙЫНША БӘЙТЕРЕК АУДАНЫНЫҢ ДАРИЯН АУЫЛЫНЫҢ БӨЛІМІ

ОТДЕЛ РАЙОНА БӘЙТЕРЕК С.ДАРЬИНСКОЕ ПО ЗЕМЕЛЬНОМУ КАДАСТРУ И НЕДВИЖИМОСТИ ФИЛИАЛА НЕКОММЕРЧЕСКОГО АКЦИОНЕРНОГО ОБЩЕСТВА «ГОСУДАРСТВЕННАЯ КОРПОРАЦИЯ «ПРАВИТЕЛЬСТВО ДЛЯ ГРАЖДАН» ПО ЗАПАДНО-КАЗАХСТАНСКОЙ ОБЛАСТИ

МЕНШІК ИЕСІ (ҚҰҚЫҚ ИЕСІ) ТУРАЛЫ МӘЛІМЕТТЕР
СВЕДЕНИЯ О СОБСТВЕННИКЕ (ПРАВООБЛАДАТЕЛЕ)

№ 002184019022 **25.10.2019г.**

Кадастр нөмері/Кадастровый номер: **08:118:115:853**

Жылжымайтын мүлік объектінің мекен-жайы / Адрес объекта недвижимости: **обл. Западно-Казахстанская, р-н Бәйтерек, с.о. Трекинский, с. Трекино, уч. кв. 115, уч. 853**

Меншік иесі (құқық иесі) / Собственник (правообладатель)	Құқық пайда болу негіздемесі/ Основание возникновения права
Товарищество с ограниченной ответственностью "Батыс су арнасы"	**Постановление (№ 297 от 18.04.2019г.) - Дата регистрации: 23.10.2019 16:51** **Договор об аренде земельного участка (№ 118 от 22.04.2019г.) - Дата регистрации: 23.10.2019 16:51**

Басшы
Руководитель (қолы/подпись) **Альжанов М.М.**
(тегі/фамилия, аты/имя, әкесінің аты/отчество)

"Бәйтерек ауданының сәулет, қала құрылысы және құрылыс бөлімі" ММ
(Республика маңызы бар қаланың/облыс маңызы бар қаланың/ауданның сәулет және қала құрылысы басқармасы/бөлімі)
ГУ "Отдел архитектуры, градостроительства и строительства района Бәйтерек"
(Управление/отдел архитектуры и градостроительства города республиканского значения/города областного значения/района)

Жылжымайтын мүлік объектісіне мекенжай беру туралы анықтама
Справка о присвоении адреса объекту недвижимости

«Мекенжай тіркелімі» АЖ / ИС «Адресный регистр»

жер телімі / земельный участок
(жылжымайтын мүлік нысаны / объект недвижимости)

Тұрақты тіркеу адресі: Постоянный адрес регистрации:	**Қазақстан Республикасы, Батыс Қазақстан облысы, Бәйтерек ауданы, Трекин ауылдық округі, Трекино ауылы, 115 есептік квартал, Жер телімі 853**	Республика Казахстан, область Западно-Казахстанская, район Бәйтерек, сельский округ Трекинский, село Трекино, учетный квартал 115, Земельный участок 853
Мекенжайдың тіркеу коды: Регистрационный код адреса:	**2201900182758548**	
Объектінің сипаттамасы: Описание объекта:	**Для обслуживания всасывающих станций 1-го,4-го,5-го уровня**	
Объектінің санаты: Категория объекта:	**Жер телімі**	Земельный участок
Кадастрлық нөмірі: Кадастровый номер:	**08-118-115-853**	
Тіркеу күні: Дата регистрации:	**27.09.2019**	
Негіздеме құжат: Документ основание:	**Сәулет, қала құрылысы және құрылыс бөлім бұйрығы № 108 от 26.09.2019**	Приказ отдела архитектуры, градостроительства и строительства № 108 от 26.09.2019
Берілген күні: Дата выдачи:	**08.10.2019**	

№ 0300663

Жер учаскесінің кадастрлық нөмірі: **08-118-115-853**
Жер учаскесіне уақытша өтеулі жер пайдалану (жалға алу) құқығы 49 жылға мерзімге
Жер учаскесінің алаңы: **0.3600 га**
Жердің санаты: **Өнеркәсіп, көлік, байланыс, ғарыш қызметі, қорғаныс, ұлттық қауіпсіздік мұқтажына арналған жер және ауыл шаруашылығына арналмаған өзге де жер**
Жер учаскесін нысаналы тағайындау:
1-ші, 4-ші және 5-ші деңгейлі сорғылау станцияларына қызмет көрсету үшін
Жер учаскесін пайдаланудағы шектеулер мен ауыртпалықтар: **санитарлық экологиялық және өртке қарсы талаптардың сақталуы**
Жер учаскесінің бөлінуі: **бөлінеді**

Кадастровый номер земельного участка: **08-118-115-853**
Право временного возмездного землепользования (аренды) на земельный участок сроком на 49 лет
Площадь земельного участка: **0.3600 га**
Категория земель: **Земли промышленности, транспорта, связи, для нужд космической деятельности, обороны, национальной безопасности и иного несельскохозяйственного назначения**
Целевое назначение земельного участка:
для обслуживания всасывающих станций 1-го, 4-го и 5-го уровня
Ограничения в использовании и обременения земельного участка: **соблюдение санитарных, экологических и противопожарных норм**
Делимость земельного участка: **делимый**

№ 0300663

Жер учаскесінің ЖОСПАРЫ
ПЛАН земельного участка

Учаскенің мекенжайы, мекенжайының тіркеу коды (ол бар болған кезде): **БҚО, Бәйтерек ауданы, Трекин а/о, 8э жер телімі**
Адрес, регистрационный код адреса (при его наличии) участка: **ЗКО, район Бәйтерек, Трекинский с/о, уч.8э**

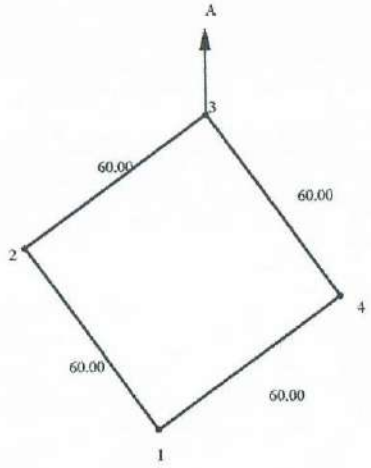

Шектесу учаскелерінің кадастрлық нөмірлері (жер санаттары)
А-дан А-та дейін: ауыл шаруашылық мақсатындағы жерлері

Кадастровые номера (категории земель) смежных участков
от А до А: земли сельскохозяйственного назначения

МАСШТАБ 1: 2000

Жоспар шегіндегі бөтен жер учаскелері
Посторонние земельные участки в границах плана

Жоспардағы № на плане	Жоспар шегіндегі бөтен жер учаскелерінің кадастрлық нөмірлері Кадастровые номера посторонних земельных участков в границах плана	Алаңы, га Площадь, га

Осы акт "Азаматтарға арналған үкімет» мемлекеттік корпорациясы» коммерциялық емес акционерлік қоғамының Батыс Қазақстан облысы бойынша филиалының тіркеу және жер кадастры бойынша Бәйтерек ауданының бөлімімен жасалды
(жер кадастрын жүргізетін кәсіпорынның атауы)

настоящий акт изготовлен отделом регистрации и земельного кадастра района Бәйтерек филиала некоммерческого акционерного общества «Государственная корпорация «Правительство для граждан» по Западно-Казахстанской области
(наименование предприятия, ведущего земельный кадастр)

М.О. _____ руководитель М.Альжанов
(қолы, подпись) (аты-жөні, Ф.И.О.)

М.П. «28» 08 2019 ж.

Осы актіні беру туралы жазба жер учаскесіне меншіктік құқығын, жер пайдалану құқығын беретін актілер жазылатын Кітапта №324 болып жазылды.

Қосымша: жоқ

Запись о выдаче настоящего акта произведена в Книге записей актов на право собственности на земельный участок, право землепользования за №324

Приложение: нет

Шектесулерді сипаттау жөніндегі ақпарат жер учаскесіне сәйкестендіру құжатын дайындаған сәтте күшінде
Описание смежеств действительно на момент изготовления Индентификационного документа на земельный участок

902713

УАҚЫТША (ҰЗАҚ МЕРЗІМГЕ, ҚЫСҚА МЕРЗІМГЕ) ӨТЕУЛІ ЖЕР ПАЙДАЛАНУ (ЖАЛҒА АЛУ) ҚҰҚЫҒЫН БЕРЕТІН

АКТ

НА ПРАВО ВРЕМЕННОГО ВОЗМЕЗДНОГО (ДОЛГОСРОЧНОГО, КРАТКОСРОЧНОГО) ЗЕМЛЕПОЛЬЗОВАНИЯ (АРЕНДЫ)

«АЗАМАТТАРҒА АРНАЛҒАН ҮКІМЕТ» МЕМЛЕКЕТТІК КОРПОРАЦИЯСЫ» КОММЕРЦИЯЛЫҚ ЕМЕС АКЦИОНЕРЛІК ҚОҒАМЫНЫҢ БАТЫС ҚАЗАҚСТАН ОБЛЫСЫ БОЙЫНША ФИЛИАЛЫНЫҢ ЖЕР КАДАСТРЫ ЖӘНЕ ЖЫЛЖЫМАЙТЫН МҮЛІК БОЙЫНША БӘЙТЕРЕК АУДАНЫНЫҢ ДАРИЯН АУЫЛЫНЫҢ БӨЛІМІ

ОТДЕЛ РАЙОНА БӘЙТЕРЕК С.ДАРЬИНСКОЕ ПО ЗЕМЕЛЬНОМУ КАДАСТРУ И НЕДВИЖИМОСТИ ФИЛИАЛА НЕКОММЕРЧЕСКОГО АКЦИОНЕРНОГО ОБЩЕСТВА «ГОСУДАРСТВЕННАЯ КОРПОРАЦИЯ «ПРАВИТЕЛЬСТВО ДЛЯ ГРАЖДАН» ПО ЗАПАДНО-КАЗАХСТАНСКОЙ ОБЛАСТИ

МЕНШІК ИЕСІ (ҚҰҚЫҚ ИЕСІ) ТУРАЛЫ МӘЛІМЕТТЕР
СВЕДЕНИЯ О СОБСТВЕННИКЕ (ПРАВООБЛАДАТЕЛЕ)

№ 002184018465 **25.10.2019г.**

Кадастр нөмері/Кадастровый номер: **08:118:115:850**

Жылжымайтын мүлік объектінің мекен-жайы / Адрес объекта недвижимости: **обл. Западно-Казахстанская, р-н Бәйтерек, с.о. Трекинский, с. Трекино, уч. кв. 115, уч. 850**

Меншік иесі (құқық иесі) Собственник (правообладатель)	Құқық пайда болу негіздемесі/ Основание возникновения права
Товарищество с ограниченной ответственностью "Батыс су арнасы"	**Постановление (№ 297 от 18.04.2019г.) - Дата регистрации: 23.10.2019 16:47** **Договор об аренде земельного участка (№ 118 от 22.04.2019г.) - Дата регистрации: 23.10.2019 16:47**

Басшы
Руководитель (қолы/подпись) **Альжанов М.М.**
(тегі/фамилия, аты/имя, әкесінің аты/отчество)

"Бәйтерек ауданының сәулет, қала құрылысы және құрылыс бөлімі" ММ
(Республика маңызы бар қаланың/облыс маңызы бар қаланың/ауданның сәулет және қала құрылысы басқармасы/бөлімі)
ГУ "Отдел архитектуры, градостроительства и строительства района Бәйтерек"
(Управление/отдел архитектуры и градостроительства города республиканского значения/города областного значения/района)

Жылжымайтын мүлік объектісіне мекенжай беру туралы анықтама
Справка о присвоении адреса объекту недвижимости

«Мекенжай тіркелімі» АЖ / ИС «Адресный регистр»

жер телімі / земельный участок
(жылжымайтын мүлік нысаны / объект недвижимости)

Тұрақты тіркеу адресі: Постоянный адрес регистрации:	**Қазақстан Республикасы, Батыс Қазақстан облысы, Бәйтерек ауданы, Трекин ауылдық округі, Трекино ауылы, 115 есептік квартал, Жер телімі 850**	**Республика Казахстан, область Западно-Казахстанская, район Бәйтерек, сельский округ Трекинский, село Трекино, учетный квартал 115, Земельный участок 850**
Мекенжайдың тіркеу коды: Регистрационный код адреса:	**2201900182844543**	
Объектінің сипаттамасы: Описание объекта:	**Для обслуживания всасывающих станций 1-го, 4-го и 5-го уровня**	
Объектінің санаты: Категория объекта:	**Жер телімі**	**Земельный участок**
Кадастрлық нөмірі: Кадастровый номер:	**08-118-115-850**	
Тіркеу күні: Дата регистрации:	**30.09.2019**	
Негіздеме құжат: Документ основание:	**Сәулет, қала құрылысы және құрылыс бөлім бұйрығы № 108 от 26.09.2019**	**Приказ отдела архитектуры, градостроительства и строительства № 108 от 26.09.2019**
Берілген күні: Дата выдачи:	**08.10.2019**	

№ 0300660

Жер учаскесінің кадастрлық нөмірі: **08-118-115-850**
Жер учаскесіне уақытша өтеулі жер пайдалану (жалға алу) құқығы 49 жылға мерзімге
Жер учаскесінің алаңы: **0.3600 га**
Жердің санаты: **Өнеркәсіп, көлік, байланыс, ғарыш қызметі, қорғаныс, ұлттық қауіпсіздік мұқтажына арналған жер және ауыл шаруашылығына арналмаған өзге де жер**
Жер учаскесін нысаналы тағайындау:
1-ші, 4-ші және 5-ші деңгейлі сорғылау станцияларына қызмет көрсету үшін
Жер учаскесін пайдаланудағы шектеулер мен ауыртпалықтар: **санитарлық экологиялық және өртке қарсы талаптардың сақталуы**
Жер учаскесінің бөлінуі: **бөлінеді**

Кадастровый номер земельного участка: **08-118-115-850**
Право временного возмездного землепользования (аренды) на земельный участок сроком на 49 лет
Площадь земельного участка: **0.3600 га**
Категория земель: **Земли промышленности, транспорта, связи, для нужд космической деятельности, обороны, национальной безопасности и иного несельскохозяйственного назначения**
Целевое назначение земельного участка:
для обслуживания всасывающих станций 1-го, 4-го и 5-го уровня
Ограничения в использовании и обременения земельного участка: **соблюдение санитарных, экологических и противопожарных норм**
Делимость земельного участка: **делимый**

№ 0300660

Жер учаскесінің ЖОСПАРЫ
ПЛАН земельного участка

Учаскенің мекенжайы, мекенжайының тіркеу коды (ол бар болған кезде): **БҚО, Бәйтерек ауданы, Трекин а/о, 7 аэ жер телімі**
Адрес, регистрационный код адреса (при его наличии) участка: **ЗКО, район Бәйтерек, Трекинский с/о, уч.7 аэ**

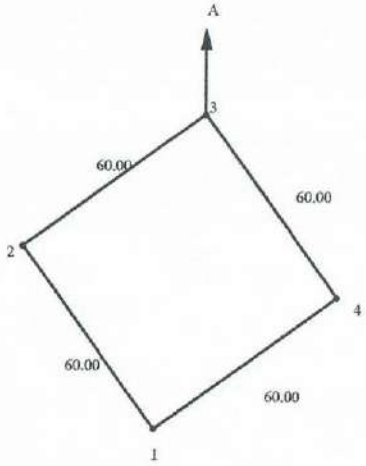

Шектесу учаскелерінің кадастрлық нөмірлері (жер санаттары)
А-дан А-ға дейін: ауыл шаруашылық мақсатындағы жерлері

Кадастровые номера (категории земель) смежных участков
от А до А: земли сельскохозяйственного назначения

МАСШТАБ 1: 2000

Жоспар шегіндегі бөтен жер учаскелері
Посторонние земельные участки в границах плана

Жоспардағы № на плане	Жоспар шегіндегі бөтен жер учаскелерінің кадастрлық нөмірлері Кадастровые номера посторонних земельных участков в границах плана	Алаңы, га Площадь, га

Осы акт "Азаматтарға арналған үкімет» мемлекеттік корпорациясы» коммерциялық емес акционерлік қоғамының Батыс Қазақстан облысы бойынша филиалының тіркеу және жер кадастры бойынша Бәйтерек ауданының бөлімімен жасалды
(жер кадастрын жүргізетін кәсіпорынның атауы)

настоящий акт изготовлен отделом регистрации и земельного кадастра района Бәйтерек филиала некоммерческого акционерного общества «Государственная корпорация «Правительство для граждан» по Западно-Казахстанской области
(наименование предприятия, ведущего земельный кадастр)

М.О. _____
(қолы, подпись)

руководитель М.Альжанов
(аты-жөні, Ф.И.О.)

«28» 08 2019 ж.

М.П.

Осы актіні беру туралы жазба жер учаскесіне меншіктік құқығын, жер пайдалану құқығын беретін актілер жазылатын Кітапта №321 болып жазылды.

Қосымша: жоқ

Запись о выдаче настоящего акта произведена в Книге записей актов на право собственности на земельный участок, право землепользования за №321

Приложение: нет

Шектесулерді сипаттау жөніндегі ақпарат жер учаскесіне сәйкестендіру құжатын дайындаған сәтте күшінде
Описание смежеств действительно на момент изготовления Индентификационного документа на земельный участок

9027 10

УАҚЫТША (ҰЗАҚ МЕРЗІМГЕ, ҚЫСҚА МЕРЗІМГЕ) ӨТЕУЛІ ЖЕР ПАЙДАЛАНУ (ЖАЛҒА АЛУ) ҚҰҚЫҒЫН БЕРЕТІН

НА ПРАВО ВРЕМЕННОГО ВОЗМЕЗДНОГО (ДОЛГОСРОЧНОГО, КРАТКОСРОЧНОГО) ЗЕМЛЕПОЛЬЗОВАНИЯ (АРЕНДЫ)

АКТ

«АЗАМАТТАРҒА АРНАЛҒАН ҮКІМЕТ» МЕМЛЕКЕТТІК КОРПОРАЦИЯСЫ» КОММЕРЦИЯЛЫҚ ЕМЕС АКЦИОНЕРЛІК ҚОҒАМЫНЫҢ БАТЫС ҚАЗАҚСТАН ОБЛЫСЫ БОЙЫНША ФИЛИАЛЫНЫҢ ЖЕР КАДАСТРЫ ЖӘНЕ ЖЫЛЖЫМАЙТЫН МҮЛІК БОЙЫНША БӘЙТЕРЕК АУДАНЫНЫҢ ДАРИЯН АУЫЛЫНЫҢ БӨЛІМІ

ОТДЕЛ РАЙОНА БӘЙТЕРЕК С.ДАРЬИНСКОЕ ПО ЗЕМЕЛЬНОМУ КАДАСТРУ И НЕДВИЖИМОСТИ ФИЛИАЛА НЕКОММЕРЧЕСКОГО АКЦИОНЕРНОГО ОБЩЕСТВА «ГОСУДАРСТВЕННАЯ КОРПОРАЦИЯ «ПРАВИТЕЛЬСТВО ДЛЯ ГРАЖДАН» ПО ЗАПАДНО-КАЗАХСТАНСКОЙ ОБЛАСТИ

МЕНШІК ИЕСІ (ҚҰҚЫҚ ИЕСІ) ТУРАЛЫ МӘЛІМЕТТЕР
СВЕДЕНИЯ О СОБСТВЕННИКЕ (ПРАВООБЛАДАТЕЛЕ)

№ 002184017866 **25.10.2019г.**

Кадастр нөмері/Кадастровый номер: **08:118:115:851**

Жылжымайтын мүлік объектінің мекен-жайы
Адрес объекта недвижимости: **обл. Западно-Казахстанская, р-н Бәйтерек, с.о. Трекинский, с. Трекино, уч. кв. 115, уч. 851**

Меншік иесі (құқық иесі) Собственник (правообладатель)	Құқық пайда болу негіздемесі/ Основание возникновения права
Товарищество с ограниченной ответственностью "Батыс су арнасы"	**Постановление (№ 297 от 18.04.2019г.) - Дата регистрации: 23.10.2019 16:44** **Договор об аренде земельного участка (№ 118 от 22.04.2019г.) - Дата регистрации: 23.10.2019 16:44**

Басшы
Руководитель (қолы/подпись) **Альжанов М.М.**
(тегі/фамилия, аты/имя, әкесінің аты/отчество)

"Бәйтерек ауданының сәулет, қала құрылысы және құрылыс бөлімі" ММ
(Республика маңызы бар қаланың/облыс маңызы бар қаланың/ауданның сәулет және қала құрылысы басқармасы/бөлімі)
ГУ "Отдел архитектуры, градостроительства и строительства района Бәйтерек"
(Управление/отдел архитектуры и градостроительства города республиканского значения/города областного значения/района)

Жылжымайтын мүлік объектісіне мекенжай беру туралы анықтама
Справка о присвоении адреса объекту недвижимости

«Мекенжай тіркелімі» АЖ / ИС «Адресный регистр»

жер телімі / земельный участок
(жылжымайтын мүлік нысаны / объект недвижимости)

Тұрақты тіркеу адресі: Постоянный адрес регистрации:	**Қазақстан Республикасы, Батыс Қазақстан облысы, Бәйтерек ауданы, Трекин ауылдық округі, Трекино ауылы, 115 есептік квартал, Жер телімі 851**	**Республика Казахстан, область Западно-Казахстанская, район Бәйтерек, сельский округ Трекинский, село Трекино, учетный квартал 115, Земельный участок 851**
Мекенжайдың тіркеу коды: Регистрационный код адреса:	**2201900182844746**	
Объектінің сипаттамасы: Описание объекта:	**Для обслуживания всасывающих станций 1-го,4-го и 5-го уровня**	
Объектінің санаты: Категория объекта:	**Жер телімі**	**Земельный участок**
Кадастрлық нөмірі: Кадастровый номер:	**08-118-115-851**	
Тіркеу күні: Дата регистрации:	**30.09.2019**	
Негіздеме құжат: Документ основание:	**Сәулет, қала құрылысы және құрылыс бөлім бұйрығы № 108 от 26.09.2019**	**Приказ отдела архитектуры, градостроительства и строительства № 108 от 26.09.2019**
Берілген күні: Дата выдачи:	**08.10.2019**	

№ 0300661

Жер учаскесінің кадастрлық нөмірі: **08-118-115-851**
Жер учаскесіне уақытша өтеулі жер пайдалану (жалға алу) құқығы 49 жылға мерзімге
Жер учаскесінің алаңы: **0.3600 га**
Жердің санаты: **Өнеркәсіп, көлік, байланыс, ғарыш қызметі, қорғаныс, ұлттық қауіпсіздік мұқтажына арналған жер және ауыл шаруашылығына арналмаған өзге де жер**
Жер учаскесін нысаналы тағайындау:
1-ші, 4-ші және 5-ші деңгейлі сорғылау станцияларына қызмет көрсету үшін
Жер учаскесін пайдаланудағы шектеулер мен ауыртпалықтар: **санитарлық экологиялық және өртке қарсы талаптардың сақталуы**
Жер учаскесінің бөлінуі: **бөлінеді**

Кадастровый номер земельного участка: **08-118-115-851**
Право временного возмездного землепользования (аренды) на земельный участок сроком на 49 лет
Площадь земельного участка: **0.3600 га**
Категория земель: **Земли промышленности, транспорта, связи, для нужд космической деятельности, обороны, национальной безопасности и иного несельскохозяйственного назначения**
Целевое назначение земельного участка:
для обслуживания всасывающих станций 1-го, 4-го и 5-го уровня
Ограничения в использовании и обременения земельного участка: **соблюдение санитарных, экологических и противопожарных норм**
Делимость земельного участка: **делимый**

№ 0300661

Жер учаскесінің ЖОСПАРЫ
ПЛАН земельного участка

Учаскенің мекенжайы, мекенжайының тіркеу коды (ол бар болған кезде): **БҚО, Бәйтерек ауданы, Трекин а/о, 8 жер телімі**
Адрес, регистрационный код адреса (при его наличии) участка: **ЗКО, район Бәйтерек, Трекинский с/о, уч.8**

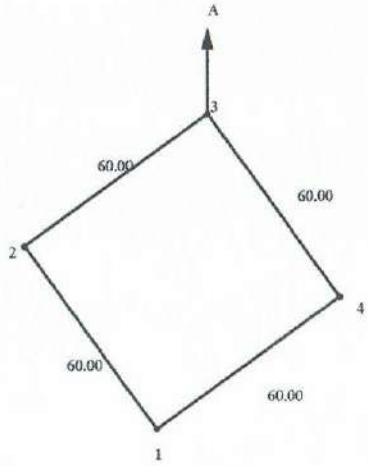

Шектесу учаскелерінің кадастрлық нөмірлері (жер санаттары)
А-дан А-ға дейін: ауыл шаруашылық мақсатындағы жерлері

Кадастровые номера (категории земель) смежных участков
от А до А: земли сельскохозяйственного назначения

МАСШТАБ 1: 2000

Жоспар шегіндегі бөтен жер учаскелері
Посторонние земельные участки в границах плана

Жоспардағы № на плане	Жоспар шегіндегі бөтен жер учаскелерінің кадастрлық нөмірлері Кадастровые номера посторонних земельных участков в границах плана	Алаңы, га Площадь, га

Осы акт "Азаматтарға арналған үкімет» мемлекеттік корпорациясы» коммерциялық емес акционерлік қоғамының Батыс Қазақстан облысы бойынша филиалының тіркеу және жер кадастры бойынша Бәйтерек ауданының бөлімімен жасалды
(жер кадастрын жүргізетін кәсіпорынның атауы)

настоящий акт изготовлен отделом регистрации и земельного кадастра района Бәйтерек филиала некоммерческого акционерного общества «Государственная корпорация «Правительство для граждан» по Западно-Казахстанской области
(наименование предприятия, ведущего земельный кадастр)

М.О. _____
(қолы, подпись)

руководитель М.Альжанов
(аты-жөні, Ф.И.О.)

М.П.

"28" 08 2019 ж.

Осы актіні беру туралы жазба жер учаскесіне меншіктік құқығын, жер пайдалану құқығын беретін актілер жазылатын Кітапта №322 болып жазылды.

Қосымша: жоқ

Запись о выдаче настоящего акта произведена в Книге записей актов на право собственности на земельный участок, право землепользования за №322

Приложение: нет

Шектесулерді сипаттау жөніндегі ақпарат жер учаскесіне сәйкестендіру құжатын дайындаған сәтте күшінде
Описание смежеств действительно на момент изготовления Индентификационного документа на земельный участок

002711

УАҚЫТША (ҰЗАҚ МЕРЗІМГЕ, ҚЫСҚА МЕРЗІМГЕ) ӨТЕУЛІ ЖЕР ПАЙДАЛАНУ (ЖАЛҒА АЛУ) ҚҰҚЫҒЫН БЕРЕТІН

АКТ

НА ПРАВО ВРЕМЕННОГО ВОЗМЕЗДНОГО (ДОЛГОСРОЧНОГО, КРАТКОСРОЧНОГО) ЗЕМЛЕПОЛЬЗОВАНИЯ (АРЕНДЫ)

«АЗАМАТТАРҒА АРНАЛҒАН ҮКІМЕТ» МЕМЛЕКЕТТІК КОРПОРАЦИЯСЫ» КОММЕРЦИЯЛЫҚ ЕМЕС АКЦИОНЕРЛІК ҚОҒАМЫНЫҢ БАТЫС ҚАЗАҚСТАН ОБЛЫСЫ БОЙЫНША ФИЛИАЛЫНЫҢ ЖЕР КАДАСТРЫ ЖӘНЕ ЖЫЛЖЫМАЙТЫН МҮЛІК БОЙЫНША БӘЙТЕРЕК АУДАНЫНЫҢ ДАРИЯН АУЫЛЫНЫҢ БӨЛІМІ

ОТДЕЛ РАЙОНА БӘЙТЕРЕК С.ДАРЬИНСКОЕ ПО ЗЕМЕЛЬНОМУ КАДАСТРУ И НЕДВИЖИМОСТИ ФИЛИАЛА НЕКОММЕРЧЕСКОГО АКЦИОНЕРНОГО ОБЩЕСТВА «ГОСУДАРСТВЕННАЯ КОРПОРАЦИЯ «ПРАВИТЕЛЬСТВО ДЛЯ ГРАЖДАН» ПО ЗАПАДНО-КАЗАХСТАНСКОЙ ОБЛАСТИ

МЕНШІК ИЕСІ (ҚҰҚЫҚ ИЕСІ) ТУРАЛЫ МӘЛІМЕТТЕР
СВЕДЕНИЯ О СОБСТВЕННИКЕ (ПРАВООБЛАДАТЕЛЕ)

№ 002184017173 **25.10.2019г.**

Кадастр нөмері/Кадастровый номер: **08:118:115:848**

Жылжымайтын мүлік объектінің мекен-жайы
Адрес объекта недвижимости: **обл. Западно-Казахстанская, р-н Бәйтерек, с.о. Трекинский, с. Трекино, уч. кв. 115, уч. 848**

Меншік иесі (құқық иесі) Собственник (правообладатель)	Құқық пайда болу негіздемесі/ Основание возникновения права
Товарищество с ограниченной ответственностью "Батыс су арнасы"	**Договор об аренде земельного участка (№ 118 от 22.04.2019г.) - Дата регистрации: 23.10.2019 16:40** **Постановление (№ 297 от 18.04.2019г.) - Дата регистрации: 23.10.2019 16:40**

Басшы
Руководитель (қолы/подпись) **Альжанов М.М.**
(тегі/фамилия, аты/имя, әкесінің аты/отчество)

"Бәйтерек ауданының сәулет, қала құрылысы және құрылыс бөлімі" ММ
Республика маңызы бар қаланың/облыс маңызы бар қаланың/ауданның сәулет және қала құрылысы басқармасы/бөлімі)
ГУ "Отдел архитектуры, градостроительства и строительства района Бәйтерек"
(Управление/отдел архитектуры и градостроительства города республиканского значения/города областного значения/района)

Жылжымайтын мүлік объектісіне мекенжай беру туралы анықтама
Справка о присвоении адреса объекту недвижимости

«Мекенжай тіркелімі» АЖ / ИС «Адресный регистр»

жер телімі / земельный участок
(жылжымайтын мүлік нысаны / объект недвижимости)

Тұрақты тіркеу адресі: Постоянный адрес регистрации:	**Қазақстан Республикасы, Батыс Қазақстан облысы, Бәйтерек ауданы, Трекин ауылдық округі, Трекино ауылы, 115 есептік квартал, Жер телімі 848**	**Республика Казахстан, область Западно-Казахстанская, район Бәйтерек, сельский округ Трекинский, село Трекино, учетный квартал 115, Земельный участок 848**
Мекенжайдың тіркеу коды: Регистрационный код адреса:	**2201900182906840**	
Объектінің сипаттамасы: Описание объекта:	**Для обслуживания всасывающих станций 1-го, 4-го и 5-го уровня**	
Объектінің санаты: Категория объекта:	**Жер телімі**	**Земельный участок**
Кадастрлық нөмірі: Кадастровый номер:	**08-118-115-848**	
Тіркеу күні: Дата регистрации:	**01.10.2019**	
Негіздеме құжат: Документ основание:	**Сәулет, қала құрылысы және құрылыс бөлім бұйрығы № 108 от 26.09.2019**	**Приказ отдела архитектуры, градостроительства и строительства № 108 от 26.09.2019**
Берілген күні: Дата выдачи:	**08.10.2019**	

№ 0300658

Жер учаскесінің кадастрлық нөмірі: **08-118-115-848**
Жер учаскесіне уақытша өтеулі жер пайдалану (жалға алу) құқығы 49 жылға мерзімге
Жер учаскесінің алаңы: **0.3600 га**
Жердің санаты: **Өнеркәсіп, көлік, байланыс, ғарыш қызметі, қорғаныс, ұлттық қауіпсіздік мұқтажына арналған жер және ауыл шаруашылығына арналмаған өзге де жер**
Жер учаскесін нысаналы тағайындау:
1-ші, 4-ші және 5-ші деңгейлі сорғылау станцияларына қызмет көрсету үшін
Жер учаскесін пайдаланудағы шектеулер мен ауыртпалықтар: **санитарлық экологиялық және өртке қарсы талаптардың сақталуы**
Жер учаскесінің бөлінуі: **бөлінеді**

Кадастровый номер земельного участка: **08-118-115-848**
Право временного возмездного землепользования (аренды) на земельный участок сроком на 49 лет
Площадь земельного участка: **0.3600 га**
Категория земель: **Земли промышленности, транспорта, связи, для нужд космической деятельности, обороны, национальной безопасности и иного несельскохозяйственного назначения**
Целевое назначение земельного участка:
для обслуживания всасывающих станций 1-го, 4-го и 5-го уровня
Ограничения в использовании и обременения земельного участка: **соблюдение санитарных, экологических и противопожарных норм**
Делимость земельного участка: **делимый**

№ 0300658

Жер учаскесінің ЖОСПАРЫ
ПЛАН земельного участка

Учаскенің мекенжайы, мекенжайының тіркеу коды (ол бар болған кезде): **БҚО, Бәйтерек ауданы, Трекин а/о, 7 жер телімі**
Адрес, регистрационный код адреса (при его наличии) участка: **ЗКО, район Бәйтерек, Трекинский с/о, уч.7**

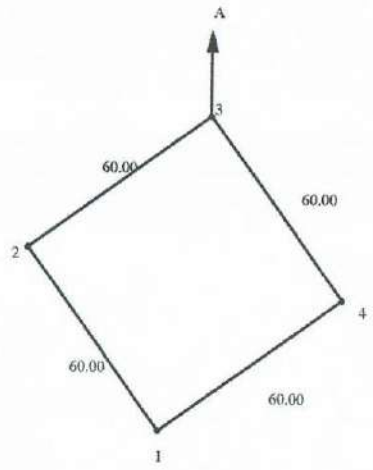

Шектесу учаскелерінің кадастрлық нөмірлері (жер санаттары)
А-дан А-ға дейін: ауыл шаруашылық мақсатындағы жерлері

Кадастровые номера (категории земель) смежных участков
от А до А: земли сельскохозяйственного назначения

МАСШТАБ 1: 2000

Жоспар шегіндегі бөтен жер учаскелері
Посторонние земельные участки в границах плана

Жоспардағы № на плане	Жоспар шегіндегі бөтен жер учаскелерінің кадастрлық нөмірлері Кадастровые номера посторонних земельных участков в границах плана	Алаңы, га Площадь, га

Осы акт "Азаматтарға арналған үкімет» мемлекеттік корпорациясы» коммерциялық емес акционерлік қоғамының Батыс Қазақстан облысы бойынша филиалының тіркеу және жер кадастры бойынша Бәйтерек ауданының бөлімімен жасалды
(жер кадастрын жүргізетін кәсіпорынның атауы)

настоящий акт изготовлен отделом регистрации и земельного кадастра района Бәйтерек филиала некоммерческого акционерного общества «Государственная корпорация «Правительство для граждан» по Западно-Казахстанской области
(наименование предприятия, ведущего земельный кадастр)

М.О. _____ руководитель М.Альжанов
қолы, подпись (аты-жөні, Ф.И.О.)

М.П. «28» 08 2019 ж.

Осы актіні беру туралы жазба жер учаскесіне меншіктік құқығын, жер пайдалану құқығын беретін актілер жазылатын Кітапта №319 болып жазылды.

Қосымша: жоқ

Запись о выдаче настоящего акта произведена в Книге записей актов на право собственности на земельный участок, право землепользования за №319

Приложение: нет

Шектесулерді сипаттау жөніндегі ақпарат жер учаскесіне сәйкестендіру құжатын дайындаған сәтте күшінде
Описание смежеств действительно на момент изготовления Индентификационного документа на земельный участок

902703

УАҚЫТША (ҰЗАҚ МЕРЗІМГЕ, ҚЫСҚА МЕРЗІМГЕ) ӨТЕУЛІ ЖЕР ПАЙДАЛАНУ (ЖАЛҒА АЛУ) ҚҰҚЫҒЫН БЕРЕТІН

АКТ

НА ПРАВО ВРЕМЕННОГО ВОЗМЕЗДНОГО (ДОЛГОСРОЧНОГО, КРАТКОСРОЧНОГО) ЗЕМЛЕПОЛЬЗОВАНИЯ (АРЕНДЫ)

«АЗАМАТТАРҒА АРНАЛҒАН ҮКІМЕТ» МЕМЛЕКЕТТІК КОРПОРАЦИЯСЫ» КОММЕРЦИЯЛЫҚ ЕМЕС АКЦИОНЕРЛІК ҚОҒАМЫНЫҢ БАТЫС ҚАЗАҚСТАН ОБЛЫСЫ БОЙЫНША ФИЛИАЛЫНЫҢ ЖЕР КАДАСТРЫ ЖӘНЕ ЖЫЛЖЫМАЙТЫН МҮЛІК БОЙЫНША БӘЙТЕРЕК АУДАНЫНЫҢ ДАРИЯН АУЫЛЫНЫҢ БӨЛІМІ

ОТДЕЛ РАЙОНА БӘЙТЕРЕК С.ДАРЬИНСКОЕ ПО ЗЕМЕЛЬНОМУ КАДАСТРУ И НЕДВИЖИМОСТИ ФИЛИАЛА НЕКОММЕРЧЕСКОГО АКЦИОНЕРНОГО ОБЩЕСТВА «ГОСУДАРСТВЕННАЯ КОРПОРАЦИЯ «ПРАВИТЕЛЬСТВО ДЛЯ ГРАЖДАН» ПО ЗАПАДНО-КАЗАХСТАНСКОЙ ОБЛАСТИ

МЕНШІК ИЕСІ (ҚҰҚЫҚ ИЕСІ) ТУРАЛЫ МӘЛІМЕТТЕР
СВЕДЕНИЯ О СОБСТВЕННИКЕ (ПРАВООБЛАДАТЕЛЕ)

№ 002184016488 **25.10.2019г.**

Кадастр нөмері/Кадастровый номер: **08:118:115:844**

Жылжымайтын мүлік объектінің мекен-жайы
Адрес объекта недвижимости: **обл. Западно-Казахстанская, р-н Бәйтерек, с.о. Трекинский, с. Трекино, уч. кв. 115, уч. 844**

Меншік иесі (құқық иесі) Собственник (правообладатель)	Құқық пайда болу негіздемесі/ Основание возникновения права
Товарищество с ограниченной ответственностью "Batыс su arnasы"	**Постановление (№ 297 от 18.04.2019г.) - Дата регистрации: 23.10.2019 16:36** **Договор об аренде земельного участка (№ 118 от 22.04.2019г.) - Дата регистрации: 23.10.2019 16:36**

Басшы
Руководитель (қолы/подпись) **Альжанов М.М.**
(тегі/фамилия, аты/имя, әкесінің аты/отчество)

"Бәйтерек ауданының сәулет, қала құрылысы және құрылыс бөлімі" ММ
(республика маңызы бар қаланың/облыс маңызы бар қаланың/ауданның сәулет және қала құрылысы басқармасы/бөлімі)
ГУ "Отдел архитектуры, градостроительства й строительства района Бәйтерек"
(Управление/отдел архитектуры и градостроительства города республиканского значения/города областного значения/района)

Жылжымайтын мүлік объектісіне мекенжай беру туралы анықтама
Справка о присвоении адреса объекту недвижимости

«Мекенжай тіркелімі» АЖ / ИС «Адресный регистр»

жер телімі / земельный участок
(жылжымайтын мүлік нысаны / объект недвижимости)

Тұрақты тіркеу адресі: Постоянный адрес регистрации:	**Қазақстан Республикасы, Батыс Қазақстан облысы, Бәйтерек ауданы, Трекин ауылдық округі, Трекино ауылы, 115 есептік квартал, Жер телімі 844**	**Республика Казахстан, область Западно-Казахстанская, район Бәйтерек, сельский округ Трекинский, село Трекино, учетный квартал 115, Земельный участок 844**
Мекенжайдың тіркеу коды: Регистрационный код адреса:	**2201900182973847**	
Объектінің сипаттамасы: Описание объекта:	**Для обслуживания всасывающих станций 1-го, 4-го и 5-го уровня**	
Объектінің санаты: Категория объекта:	**Жер телімі**	**Земельный участок**
Кадастрлық нөмірі: Кадастровый номер:	**08-118-115-844**	
Тіркеу күні: Дата регистрации:	**02.10.2019**	
Негіздеме құжат: Документ основание:	**Сәулет, қала құрылысы және құрылыс бөлім бұйрығы № 108 от 26.09.2019**	**Приказ отдела архитектуры, градостроительства и строительства № 108 от 26.09.2019**
Берілген күні: Дата выдачи:	**08.10.2019**	

№ 0300654

Жер учаскесінің кадастрлық нөмірі: **08-118-115-844**
Жер учаскесіне уақытша өтеулі жер пайдалану (жалға алу) құқығы 49 жылға мерзімге
Жер учаскесінің алаңы: **0.3600 га**
Жердің санаты: **Өнеркәсіп, көлік, байланыс, ғарыш қызметі, қорғаныс, ұлттық қауіпсіздік мұқтажына арналған жер және ауыл шаруашылығына арналмаған өзге де жер**
Жер учаскесін нысаналы тағайындау:
1-ші, 4-ші және 5-ші деңгейлі сорғылау станцияларына қызмет көрсету үшін
Жер учаскесін пайдаланудағы шектеулер мен ауыртпалықтар: **санитарлық экологиялық және өртке қарсы талаптардың сақталуы**
Жер учаскесінің бөлінуі: **бөлінеді**

Кадастровый номер земельного участка: **08-118-115-844**
Право временного возмездного землепользования (аренды) на земельный участок сроком на 49 лет
Площадь земельного участка: **0.3600 га**
Категория земель: **Земли промышленности, транспорта, связи, для нужд космической деятельности, обороны, национальной безопасности и иного несельскохозяйственного назначения**
Целевое назначение земельного участка:
для обслуживания всасывающих станций 1-го, 4-го и 5-го уровня
Ограничения в использовании и обременения земельного участка: **соблюдение санитарных, экологических и противопожарных норм**
Делимость земельного участка: **делимый**

№ 0300654

Жер учаскесінің ЖОСПАРЫ
ПЛАН земельного участка

Учаскенің мекенжайы, мекенжайының тіркеу коды (ол бар болған кезде): **БҚО, Бәйтерек ауданы, Трекин а/о, 5 жер телімі**
Адрес, регистрационный код адреса (при его наличии) участка: **ЗКО, район Бәйтерек, Трекинский с/о, уч.5**

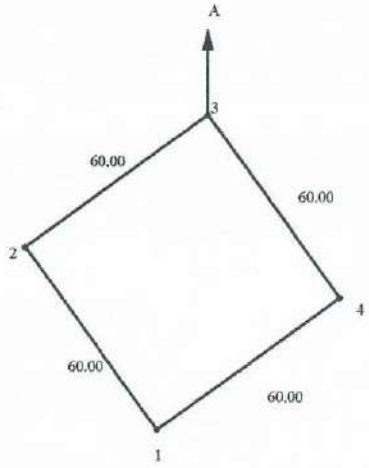

Шектеу учаскелерінің кадастрлық нөмірлері (жер санаттары)
А-дан А-ға дейін: ауыл шаруашылық мақсатындағы жерлері

Кадастровые номера (категории земель) смежных участков
от А до А: земли сельскохозяйственного назначения

МАСШТАБ 1: 2000

Жоспар шегіндегі бөтен жер учаскелері
Посторонние земельные участки в границах плана

Жоспардағы № на плане	Жоспар шегіндегі бөтен жер учаскелерінің кадастрлық нөмірлері Кадастровые номера посторонних земельных участков в границах плана	Алаңы, га Площадь, га

Осы акт "Азаматтарға арналған үкімет» мемлекеттік корпорациясы» коммерциялық емес акционерлік қоғамының Батыс Қазақстан облысы бойынша филиалының тіркеу және жер кадастры бойынша Бәйтерек ауданының бөлімімен жасалды
(жер кадастрын жүргізетін кәсіпорынның атауы)

настоящий акт изготовлен отделом регистрации и земельного кадастра района Бәйтерек филиала некоммерческого акционерного общества «Государственная корпорация «Правительство для граждан» по Западно-Казахстанской области
(наименование предприятия, ведущего земельный кадастр)

М.О. (қолы, подпись)

руководитель М.Альжанов
(аты-жөні, Ф.И.О.)

М.П.

«28» 08 2019 ж.

Осы актіні беру туралы жазба жер учаскесіне меншіктік құқығын, жер пайдалану құқығын беретін актілер жазылатын Кітапта №315 болып жазылды.

Қосымша: жоқ

Запись о выдаче настоящего акта произведена в Книге записей актов на право собственности на земельный участок, право землепользования за №315

Приложение: нет

Шектесулерді сипаттау жөніндегі ақпарат жер учаскесіне сәйкестендіру құжатын дайындаған сәтте күшінде
Описание смежеств действительно на момент изготовления Индентификационного документа на земельный участок

002704

УАҚЫТША (ҰЗАҚ МЕРЗІМГЕ, ҚЫСҚА МЕРЗІМГЕ) ӨТЕУЛІ ЖЕР ПАЙДАЛАНУ (ЖАЛҒА АЛУ) ҚҰҚЫҒЫН БЕРЕТІН

АКТ

НА ПРАВО ВРЕМЕННОГО ВОЗМЕЗДНОГО (ДОЛГОСРОЧНОГО, КРАТКОСРОЧНОГО) ЗЕМЛЕПОЛЬЗОВАНИЯ (АРЕНДЫ)

«АЗАМАТТАРҒА АРНАЛҒАН ҮКІМЕТ» МЕМЛЕКЕТТІК КОРПОРАЦИЯСЫ» КОММЕРЦИЯЛЫҚ ЕМЕС АКЦИОНЕРЛІК ҚОҒАМЫНЫҢ БАТЫС ҚАЗАҚСТАН ОБЛЫСЫ БОЙЫНША ФИЛИАЛЫНЫҢ ЖЕР КАДАСТРЫ ЖӘНЕ ЖЫЛЖЫМАЙТЫН МҮЛІК БОЙЫНША БӘЙТЕРЕК АУДАНЫНЫҢ ДАРИЯН АУЫЛЫНЫҢ БӨЛІМІ

ОТДЕЛ РАЙОНА БӘЙТЕРЕК С.ДАРЬИНСКОЕ ПО ЗЕМЕЛЬНОМУ КАДАСТРУ И НЕДВИЖИМОСТИ ФИЛИАЛА НЕКОММЕРЧЕСКОГО АКЦИОНЕРНОГО ОБЩЕСТВА «ГОСУДАРСТВЕННАЯ КОРПОРАЦИЯ «ПРАВИТЕЛЬСТВО ДЛЯ ГРАЖДАН» ПО ЗАПАДНО-КАЗАХСТАНСКОЙ ОБЛАСТИ

МЕНШІК ИЕСІ (ҚҰҚЫҚ ИЕСІ) ТУРАЛЫ МӘЛІМЕТТЕР
СВЕДЕНИЯ О СОБСТВЕННИКЕ (ПРАВООБЛАДАТЕЛЕ)

№ 002184015784 **25.10.2019г.**

Кадастр нөмері/Кадастровый номер: **08:118:115:852**

Жылжымайтын мүлік объектінің мекен-жайы / Адрес объекта недвижимости: **обл. Западно-Казахстанская, р-н Бәйтерек, с.о. Трекинский, с. Трекино, уч. кв. 115, уч. 852**

Меншік иесі (құқық иесі) / Собственник (правообладатель)	Құқық пайда болу негіздемесі/ Основание возникновения права
Товарищество с ограниченной ответственностью "Батыс су арнасы"	**Постановление (№ 297 от 18.04.2019г.) - Дата регистрации: 23.10.2019 16:32** **Договор об аренде земельного участка (№ 118 от 22.04.2019г.) - Дата регистрации: 23.10.2019 16:32**

Басшы
Руководитель (қолы/подпись) **Альжанов М.М.**
(тегі/фамилия, аты/имя, әкесінің аты/отчество)

Справка

"Бәйтерек ауданының сәулет, қала құрылысы және құрылыс бөлімі" ММ
(республика маңызы бар қаланың/облыс маңызы бар қаланың/ауданның сәулет және қала құрылысы басқармасы/бөлімі)
ГУ "Отдел архитектуры, градостроительства и строительства района Бәйтерек"
(Управление/отдел архитектуры и градостроительства города республиканского значения/города областного значения/района)

Жылжымайтын мүлік объектісіне мекенжай беру туралы анықтама
Справка о присвоении адреса объекту недвижимости

«Мекенжай тіркелімі» АЖ / ИС «Адресный регистр»

жер телімі / земельный участок
(жылжымайтын мүлік нысаны / объект недвижимости)

Тұрақты тіркеу адресі: Постоянный адрес регистрации:	Қазақстан Республикасы, Батыс Қазақстан облысы, Бәйтерек ауданы, Трекин ауылдық округі, Трекино ауылы, 115 есептік квартал, Жер телімі 852	Республика Казахстан, область Западно-Казахстанская, район Бәйтерек, сельский округ Трекинский, село Трекино, учетный квартал 115, Земельный участок 852
Мекенжайдың тіркеу коды: Регистрационный код адреса:	2201900182845342	
Объектінің сипаттамасы: Описание объекта:	Для обслуживания всасывающих станций 1-го,4-го и 5-го уровня	
Объектінің санаты: Категория объекта:	Жер телімі	Земельный участок
Кадастрлық нөмірі: Кадастровый номер:	08-118-115-852	
Тіркеу күні: Дата регистрации:	30.09.2019	
Негіздеме құжат: Документ основание:	Сәулет, қала құрылысы және құрылыс бөлім бұйрығы № 108 от 26.09.2019	Приказ отдела архитектуры, градостроительства и строительства № 108 от 26.09.2019
Берілген күні: Дата выдачи:	08.10.2019	

№ 0300662

Жер учаскесінің кадастрлық нөмірі: **08-118-115-852**
Жер учаскесіне уақытша өтеулі жер пайдалану (жалға алу) құқығы 49 жылға мерзімге
Жер учаскесінің алаңы: **0.3600 га**
Жердің санаты: **Өнеркәсіп, көлік, байланыс, ғарыш қызметі, қорғаныс, ұлттық қауіпсіздік мұқтажына арналған жер және ауыл шаруашылығына арналмаған өзге де жер**
Жер учаскесін нысаналы тағайындау:
1-ші, 4-ші және 5-ші деңгейлі сорғылау станцияларына қызмет көрсету үшін
Жер учаскесін пайдаланудағы шектеулер мен ауыртпалықтар: **санитарлық экологиялық және өртке қарсы талаптардың сақталуы**
Жер учаскесінің бөлінуі: **бөлінеді**

Кадастровый номер земельного участка: **08-118-115-852**
Право временного возмездного землепользования (аренды) на земельный участок сроком на 49 лет
Площадь земельного участка: **0.3600 га**
Категория земель: **Земли промышленности, транспорта, связи, для нужд космической деятельности, обороны, национальной безопасности и иного несельскохозяйственного назначения**
Целевое назначение земельного участка:
для обслуживания всасывающих станций 1-го, 4-го и 5-го уровня
Ограничения в использовании и обременения земельного участка: **соблюдение санитарных, экологических и противопожарных норм**
Делимость земельного участка: **делимый**

№ 0300662

Жер учаскесінің ЖОСПАРЫ
ПЛАН земельного участка

Учаскенің мекенжайы, мекенжайының тіркеу коды (ол бар болған кезде): **БҚО, Бәйтерек ауданы, Трекин а/о, 8а жер телімі**
Адрес, регистрационный код адреса (при его наличии) участка: **ЗКО, район Бәйтерек, Трекинский с/о, уч.8а**

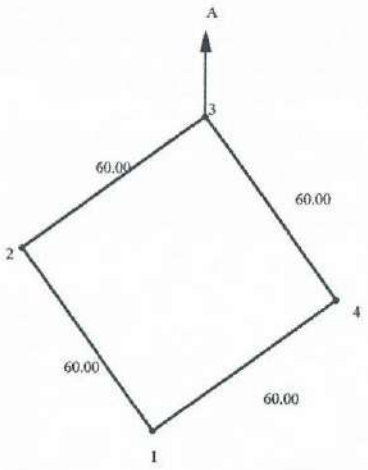

Шектесу учаскелерінің кадастрлық нөмірлері (жер санаттары)
А-дан А-ға дейін: ауыл шаруашылық мақсатындағы жерлері

Кадастровые номера (категории земель) смежных участков
от А до А: земли сельскохозяйственного назначения

МАСШТАБ 1: 2000

Жоспар шегіндегі бөтен жер учаскелері
Посторонние земельные участки в границах плана

Жоспардағы № на плане	Жоспар шегіндегі бөтен жер учаскелерінің кадастрлық нөмірлері Кадастровые номера посторонних земельных участков в границах плана	Алаңы, га Площадь, га

Осы акт "Азаматтарға арналған үкімет» мемлекеттік корпорациясы» коммерциялық емес акционерлік қоғамының Батыс Қазақстан облысы бойынша филиалының тіркеу және жер кадастры бойынша Бәйтерек ауданының бөлімімен жасалды
(жер кадастрын жүргізетін кәсіпорынның атауы)

настоящий акт изготовлен отделом регистрации и земельного кадастра района Бәйтерек филиала некоммерческого акционерного общества «Государственная корпорация «Правительство для граждан» по Западно-Казахстанской области
(наименование предприятия, ведущего земельный кадастр)

М.О. _____
(қолы, подпись)

руководитель М.Альжанов
(аты-жөні, Ф.И.О.)

«28» 08 2019 ж.

М.П.

Осы актіні беру туралы жазба жер учаскесіне меншіктік құқығын, жер пайдалану құқығын беретін актілер жазылатын Кітапта №323 болып жазылды.

Қосымша: жоқ

Запись о выдаче настоящего акта произведена в Книге записей актов на право собственности на земельный участок, право землепользования за №323

Приложение: нет

Шектесулерді сипаттау жөніндегі ақпарат жер учаскесіне сәйкестендіру құжатын дайындаған сәтте күшінде
Описание смежеств действительно на момент изготовления Индентификационного документа на земельный участок

902712

УАҚЫТША (ҰЗАҚ МЕРЗІМГЕ, ҚЫСҚА МЕРЗІМГЕ) ӨТЕУЛІ ЖЕР ПАЙДАЛАНУ (ЖАЛҒА АЛУ) ҚҰҚЫҒЫН БЕРЕТІН

АКТ

НА ПРАВО ВРЕМЕННОГО ВОЗМЕЗДНОГО (ДОЛГОСРОЧНОГО, КРАТКОСРОЧНОГО) ЗЕМЛЕПОЛЬЗОВАНИЯ (АРЕНДЫ)

«АЗАМАТТАРҒА АРНАЛҒАН ҮКІМЕТ» МЕМЛЕКЕТТІК КОРПОРАЦИЯСЫ» КОММЕРЦИЯЛЫҚ ЕМЕС АКЦИОНЕРЛІК ҚОҒАМЫНЫҢ БАТЫС ҚАЗАҚСТАН ОБЛЫСЫ БОЙЫНША ФИЛИАЛЫНЫҢ ЖЕР КАДАСТРЫ ЖӘНЕ ЖЫЛЖЫМАЙТЫН МҮЛІК БОЙЫНША БӘЙТЕРЕК АУДАНЫНЫҢ ДАРИЯН АУЫЛЫНЫҢ БӨЛІМІ

ОТДЕЛ РАЙОНА БӘЙТЕРЕК С.ДАРЬИНСКОЕ ПО ЗЕМЕЛЬНОМУ КАДАСТРУ И НЕДВИЖИМОСТИ ФИЛИАЛА НЕКОММЕРЧЕСКОГО АКЦИОНЕРНОГО ОБЩЕСТВА «ГОСУДАРСТВЕННАЯ КОРПОРАЦИЯ «ПРАВИТЕЛЬСТВО ДЛЯ ГРАЖДАН» ПО ЗАПАДНО-КАЗАХСТАНСКОЙ ОБЛАСТИ

МЕНШІК ИЕСІ (ҚҰҚЫҚ ИЕСІ) ТУРАЛЫ МӘЛІМЕТТЕР
СВЕДЕНИЯ О СОБСТВЕННИКЕ (ПРАВООБЛАДАТЕЛЕ)

№ 002184014995 **25.10.2019г.**

Кадастр нөмері/Кадастровый номер: **08:118:115:846**

Жылжымайтын мүлік объектінің мекен-жайы
Адрес объекта недвижимости: **обл. Западно-Казахстанская, р-н Бәйтерек, с.о. Трекинский, с. Трекино, уч. кв. 115, уч. 846**

Меншік иесі (құқық иесі) Собственник (правообладатель)	Құқық пайда болу негіздемесі/ Основание возникновения права
Товарищество с ограниченной ответственностью "Батыс су арнасы"	**Договор об аренде земельного участка (№ 118 от 22.04.2019г.) - Дата регистрации: 23.10.2019 16:28** **Постановление (№ 297 от 18.04.2019г.) - Дата регистрации: 23.10.2019 16:28**

Басшы
Руководитель (қолы/подпись) **Альжанов М.М.**
(тегі/фамилия, аты/имя, әкесінің аты/отчество)

Справка

"Бәйтерек ауданының сәулет, қала құрылысы және құрылыс бөлімі" ММ
лика маңызы бар қаланың/облыс маңызы бар қаланың/ауданның сәулет және қала құрылысы басқармасы/ бөлімі)

ГУ "Отдел архитектуры, градостроительства и строительства района Бәйтерек"
правление/отдел архитектуры и градостроительства города республиканского значения/города областного значения/района)

Жылжымайтын мүлік объектісіне мекенжай беру туралы анықтама
Справка о присвоении адреса объекту недвижимости

«Мекенжай тіркелімі» АЖ / ИС «Адресный регистр»

жер телімі / земельный участок
(жылжымайтын мүлік нысаны / объект недвижимости)

Тұрақты тіркеу адресі: Постоянный адрес регистрации:	**Қазақстан Республикасы, Батыс Қазақстан облысы, Бәйтерек ауданы, Трекин ауылдық округі, Трекино ауылы, 115 есептік квартал, Жер телімі 846**	Республика Казахстан, область Западно-Казахстанская, район Бәйтерек, сельский округ Трекинский, село Трекино, учетный квартал 115, Земельный участок 846
Мекенжайдың тіркеу коды: Регистрационный код адреса:	**2201900182908345**	
Объектінің сипаттамасы: Описание объекта:	**Для обслуживания всасывающих станций 1-го,4-го и 5-го уровня**	
Объектінің санаты: Категория объекта:	**Жер телімі**	Земельный участок
Кадастрлық нөмірі: Кадастровый номер:	**08-118-115-846**	
Тіркеу күні: Дата регистрации:	**01.10.2019**	
Негіздеме құжат: Документ основание:	**Сәулет, қала құрылысы және құрылыс бөлім бұйрығы № 108 от 26.09.2019**	Приказ отдела архитектуры, градостроительства и строительства № 108 от 26.09.2019
Берілген күні: Дата выдачи:	**08.10.2019**	

№ 0300656

Жер учаскесінің кадастрлық нөмірі: **08-118-115-846**
Жер учаскесіне уақытша өтеулі жер пайдалану (жалға алу) құқығы 49 жылға мерзімге
Жер учаскесінің алаңы: **0.3600 га**
Жердің санаты: **Өнеркәсіп, көлік, байланыс, ғарыш қызметі, қорғаныс, ұлттық қауіпсіздік мұқтажына арналған жер және ауыл шаруашылығына арналмаған өзге де жер**
Жер учаскесін нысаналы тағайындау:
1-ші, 4-ші және 5-ші деңгейлі сорғылау станцияларына қызмет көрсету үшін
Жер учаскесін пайдаланудағы шектеулер мен ауыртпалықтар: **санитарлық экологиялық және өртке қарсы талаптардың сақталуы**
Жер учаскесінің бөлінуі: **бөлінеді**

Кадастровый номер земельного участка: **08-118-115-846**
Право временного возмездного землепользования (аренды) на земельный участок сроком на 49 лет
Площадь земельного участка: **0.3600 га**
Категория земель: **Земли промышленности, транспорта, связи, для нужд космической деятельности, обороны, национальной безопасности и иного несельскохозяйственного назначения**
Целевое назначение земельного участка:
для обслуживания всасывающих станций 1-го, 4-го и 5-го уровня
Ограничения в использовании и обременения земельного участка: **соблюдение санитарных, экологических и противопожарных норм**
Делимость земельного участка: **делимый**

№ 0300656

Жер учаскесінің ЖОСПАРЫ
ПЛАН земельного участка

Учаскенің мекенжайы, мекенжайының тіркеу коды (ол бар болған кезде): **БҚО, Бәйтерек ауданы, Трекин а/о, 6 жер телімі**
Адрес, регистрационный код адреса (при его наличии) участка: **ЗКО, район Бәйтерек, Трекинский с/о, уч.6**

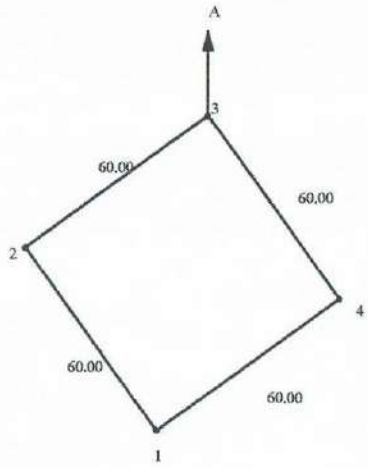

Шектесу учаскелерінің кадастрлық нөмірлері (жер санаттары)
А-дан А-ға дейін: ауыл шаруашылық мақсатындағы жерлері

Кадастровые номера (категории земель) смежных участков
от А до А: земли сельскохозяйственного назначения

МАСШТАБ 1: 2000

Жоспар шегіндегі бөтен жер учаскелері
Посторонние земельные участки в границах плана

Жоспардағы № на плане	Жоспар шегіндегі бөтен жер учаскелерінің кадастрлық нөмірлері Кадастровые номера посторонних земельных участков в границах плана	Алаңы, га Площадь, га

Осы акт "Азаматтарға арналған үкімет» мемлекеттік корпорациясы» коммерциялық емес акционерлік қоғамының Батыс Қазақстан облысы бойынша филиалының тіркеу және жер кадастры бойынша Бәйтерек ауданының бөлімімен жасалды
(жер кадастрын жүргізетін кәсіпорынның атауы)

настоящий акт изготовлен отделом регистрации и земельного кадастра района Бәйтерек филиала некоммерческого акционерного общества «Государственная корпорация «Правительство для граждан» по Западно-Казахстанской области
(наименование предприятия, ведущего земельный кадастр)

М.О. (қолы, подпись)

руководитель М.Альжанов
(аты-жөні, Ф.И.О.)

М.П. "28" 08 2019 ж.

Осы актіні беру туралы жазба жер учаскесіне меншіктік құқығын, жер пайдалану құқығын беретін актілер жазылатын Кітапта №317 болып жазылды.

Қосымша: жоқ

Запись о выдаче настоящего акта произведена в Книге записей актов на право собственности на земельный участок, право землепользования за №317

Приложение: нет

Шектесулерді сипаттау жөніндегі ақпарат жер учаскесіне сәйкестендіру құжатын дайындаған сәтте күшінде
Описание смежеств действительно на момент изготовления Индентификационного документа на земельный участок

902706

УАҚЫТША (ҰЗАҚ МЕРЗІМГЕ, ҚЫСҚА МЕРЗІМГЕ) ӨТЕУЛІ ЖЕР ПАЙДАЛАНУ (ЖАЛҒА АЛУ) ҚҰҚЫҒЫН БЕРЕТІН

АКТ

НА ПРАВО ВРЕМЕННОГО ВОЗМЕЗДНОГО (ДОЛГОСРОЧНОГО, КРАТКОСРОЧНОГО) ЗЕМЛЕПОЛЬЗОВАНИЯ (АРЕНДЫ)

«АЗАМАТТАРҒА АРНАЛҒАН ҮКІМЕТ» МЕМЛЕКЕТТІК КОРПОРАЦИЯСЫ» КОММЕРЦИЯЛЫҚ ЕМЕС АКЦИОНЕРЛІК ҚОҒАМЫНЫҢ БАТЫС ҚАЗАҚСТАН ОБЛЫСЫ БОЙЫНША ФИЛИАЛЫНЫҢ ЖЕР КАДАСТРЫ ЖӘНЕ ЖЫЛЖЫМАЙТЫН МҮЛІК БОЙЫНША БӘЙТЕРЕК АУДАНЫНЫҢ ДАРИЯН АУЫЛЫНЫҢ БӨЛІМІ

ОТДЕЛ РАЙОНА БӘЙТЕРЕК С.ДАРЬИНСКОЕ ПО ЗЕМЕЛЬНОМУ КАДАСТРУ И НЕДВИЖИМОСТИ ФИЛИАЛА НЕКОММЕРЧЕСКОГО АКЦИОНЕРНОГО ОБЩЕСТВА «ГОСУДАРСТВЕННАЯ КОРПОРАЦИЯ «ПРАВИТЕЛЬСТВО ДЛЯ ГРАЖДАН» ПО ЗАПАДНО-КАЗАХСТАНСКОЙ ОБЛАСТИ

МЕНШІК ИЕСІ (ҚҰҚЫҚ ИЕСІ) ТУРАЛЫ МӘЛІМЕТТЕР
СВЕДЕНИЯ О СОБСТВЕННИКЕ (ПРАВООБЛАДАТЕЛЕ)

№ 002184014210 — 25.10.2019г.

Кадастр нөмері/Кадастровый номер: **08:118:115:854**

Жылжымайтын мүлік объектінің мекен-жайы / Адрес объекта недвижимости: **обл. Западно-Казахстанская, р-н Бәйтерек, с.о. Трекинский, с. Трекино, уч. кв. 115, уч. 854**

Меншік иесі (құқық иесі) / Собственник (правообладатель)	Құқық пайда болу негіздемесі/ Основание возникновения права
Товарищество с ограниченной ответственностью "Batys su arnasy"	**Постановление (№ 297 от 18.04.2019г.) - Дата регистрации: 23.10.2019 16:23** **Договор об аренде земельного участка (№ 118 от 22.04.2019г.) - Дата регистрации: 23.10.2019 16:23**

Басшы
Руководитель (қолы/подпись)

Альжанов М.М.
(тегі/фамилия, аты/имя, әкесінің аты/отчество)

"Бәйтерек ауданының сәулет, қала құрылысы және құрылыс бөлімі" ММ
(Республика маңызы бар қаланың/облыс маңызы бар қаланың/ауданның сәулет және қала құрылысы басқармасы/бөлімі)
ГУ "Отдел архитектуры, градостроительства и строительства района Бәйтерек"
(Управление/отдел архитектуры и градостроительства города республиканского значения/города областного значения/района)

Жылжымайтын мүлік объектісіне мекенжай беру туралы анықтама
Справка о присвоении адреса объекту недвижимости

«Мекенжай тіркелімі» АЖ / ИС «Адресный регистр»

жер телімі / земельный участок
(жылжымайтын мүлік нысаны / объект недвижимости)

Тұрақты тіркеу адресі: Постоянный адрес регистрации:	**Қазақстан Республикасы, Батыс Қазақстан облысы, Бәйтерек ауданы, Трекин ауылдық округі, Трекино ауылы, 115 есептік квартал, Жер телімі 854**	Республика Казахстан, область Западно-Казахстанская, район Бәйтерек, сельский округ Трекинский, село Трекино, учетный квартал 115, Земельный участок 854
Мекенжайдың тіркеу коды: Регистрационный код адреса:	**2201900182758941**	
Объектінің сипаттамасы: Описание объекта:	**Для обслуживания всасывающих станций 1-го,4-го,5-го уровня**	
Объектінің санаты: Категория объекта:	**Жер телімі**	**Земельный участок**
Кадастрлық нөмірі: Кадастровый номер:	**08-118-115-854**	
Тіркеу күні: Дата регистрации:	**27.09.2019**	
Негіздеме құжат: Документ основание:	**Сәулет, қала құрылысы және құрылыс бөлім бұйрығы № 108 от 26.09.2019**	Приказ отдела архитектуры, градостроительства и строительства № 108 от 26.09.2019
Берілген күні: Дата выдачи:	**08.10.2019**	

№ 0300664

Жер учаскесінің кадастрлық нөмірі: **08-118-115-854**
Жер учаскесіне уақытша өтеулі жер пайдалану (жалға алу) құқығы 49 жылға мерзімге
Жер учаскесінің алаңы: **0.3600 га**
Жердің санаты: **Өнеркәсіп, көлік, байланыс, ғарыш қызметі, қорғаныс, ұлттық қауіпсіздік мұқтажына арналған жер және ауыл шаруашылығына арналмаған өзге де жер**
Жер учаскесін нысаналы тағайындау:
1-ші, 4-ші және 5-ші деңгейлі сорғылау станцияларына қызмет көрсету үшін
Жер учаскесін пайдаланудағы шектеулер мен ауыртпалықтар: **санитарлық экологиялық және өртке қарсы талаптардың сақталуы**
Жер учаскесінің бөлінуі: **бөлінеді**

Кадастровый номер земельного участка: **08-118-115-854**
Право временного возмездного землепользования (аренды) на земельный участок сроком на 49 лет
Площадь земельного участка: **0.3600 га**
Категория земель: **Земли промышленности, транспорта, связи, для нужд космической деятельности, обороны, национальной безопасности и иного несельскохозяйственного назначения**
Целевое назначение земельного участка:
для обслуживания всасывающих станций 1-го, 4-го и 5-го уровня
Ограничения в использовании и обременения земельного участка: **соблюдение санитарных, экологических и противопожарных норм**
Делимость земельного участка: **делимый**

№ 0300664

Жер учаскесінің ЖОСПАРЫ
ПЛАН земельного участка

Учаскенің мекенжайы, мекенжайының тіркеу коды (ол бар болған кезде): **БҚО, Бәйтерек ауданы, Трекин а/о, 8 аэ жер телімі**
Адрес, регистрационный код адреса (при его наличии) участка: **ЗКО, район Бәйтерек, Трекинский с/о, уч.8 аэ**

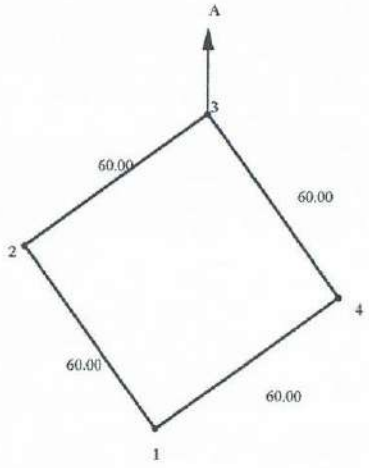

Шектеу учаскелерінің кадастрлық нөмірлері (жер санаттары)
А-дан А-ға дейін: ауыл шаруашылық мақсатындағы жерлері

Кадастровые номера (категории земель) смежных участков
от А до А: земли сельскохозяйственного назначения

МАСШТАБ 1: 2000

Жоспар шегіндегі бөтен жер учаскелері
Посторонние земельные участки в границах плана

Жоспардағы № на плане	Жоспар шегіндегі бөтен жер учаскелерінің кадастрлық нөмірлері Кадастровые номера посторонних земельных участков в границах плана	Алаңы, га Площадь, га

Осы акт "Азаматтарға арналған үкімет» мемлекеттік корпорациясы» коммерциялық емес акционерлік қоғамының Батыс Қазақстан облысы бойынша филиалының тіркеу және жер кадастры бойынша Бәйтерек ауданының бөлімімен жасалды
(жер кадастрын жүргізетін кәсіпорынның атауы)

настоящий акт изготовлен отделом регистрации и земельного кадастра района Бәйтерек филиала некоммерческого акционерного общества «Государственная корпорация «Правительство для граждан» по Западно-Казахстанской области
(наименование предприятия, ведущего земельный кадастр)

М.О. _____
(қолы, подпись)

руководитель М.Альжанов
(аты-жөні, Ф.И.О.)

М.П.

«28» 08 2019 ж.

Осы актіні беру туралы жазба жер учаскесіне меншіктік құқығын, жер пайдалану құқығын беретін актілер жазылатын Кітапта №325 болып жазылды.

Қосымша: жоқ

Запись о выдаче настоящего акта произведена в Книге записей актов на право собственности на земельный участок, право землепользования за №325

Приложение: нет

Шектесулерді сипаттау жөніндегі ақпарат жер учаскесіне сәйкестендіру құжатын дайындаған сәтте күшінде
Описание смежеств действительно на момент изготовления Индентификационного документа на земельный участок

902714

УАҚЫТША (ҰЗАҚ МЕРЗІМГЕ, ҚЫСҚА МЕРЗІМГЕ) ӨТЕУЛІ ЖЕР ПАЙДАЛАНУ (ЖАЛҒА АЛУ) ҚҰҚЫҒЫН БЕРЕТІН

НА ПРАВО ВРЕМЕННОГО ВОЗМЕЗДНОГО (ДОЛГОСРОЧНОГО, КРАТКОСРОЧНОГО) ЗЕМЛЕПОЛЬЗОВАНИЯ (АРЕНДЫ)

АКТ

«АЗАМАТТАРҒА АРНАЛҒАН ҮКІМЕТ» МЕМЛЕКЕТТІК КОРПОРАЦИЯСЫ» КОММЕРЦИЯЛЫҚ ЕМЕС АКЦИОНЕРЛІК ҚОҒАМЫНЫҢ БАТЫС ҚАЗАҚСТАН ОБЛЫСЫ БОЙЫНША ФИЛИАЛЫНЫҢ ЖЕР КАДАСТРЫ ЖӘНЕ ЖЫЛЖЫМАЙТЫН МҮЛІК БОЙЫНША БӘЙТЕРЕК АУДАНЫНЫҢ ДАРИЯН АУЫЛЫНЫҢ БӨЛІМІ

ОТДЕЛ РАЙОНА БӘЙТЕРЕК С.ДАРЬИНСКОЕ ПО ЗЕМЕЛЬНОМУ КАДАСТРУ И НЕДВИЖИМОСТИ ФИЛИАЛА НЕКОММЕРЧЕСКОГО АКЦИОНЕРНОГО ОБЩЕСТВА «ГОСУДАРСТВЕННАЯ КОРПОРАЦИЯ «ПРАВИТЕЛЬСТВО ДЛЯ ГРАЖДАН» ПО ЗАПАДНО-КАЗАХСТАНСКОЙ ОБЛАСТИ

МЕНШІК ИЕСІ (ҚҰҚЫҚ ИЕСІ) ТУРАЛЫ МӘЛІМЕТТЕР
СВЕДЕНИЯ О СОБСТВЕННИКЕ (ПРАВООБЛАДАТЕЛЕ)

№ 002184012958 **25.10.2019г.**

Кадастр нөмері/Кадастровый номер: **08:118:115:855**

Жылжымайтын мүлік объектінің мекен-жайы
Адрес объекта недвижимости: **обл. Западно-Казахстанская, р-н Бәйтерек, с.о. Трекинский, с. Трекино, уч. кв. 115, уч. 855**

Меншік иесі (құқық иесі) Собственник (правообладатель)	Құқық пайда болу негіздемесі/ Основание возникновения права
Товарищество с ограниченной ответственностью "Батыс су арнасы"	**Договор об аренде земельного участка (№ 118 от 22.04.2019г.) - Дата регистрации: 23.10.2019 16:16** **Постановление (№ 297 от 18.04.2019г.) - Дата регистрации: 23.10.2019 16:16**

Басшы
Руководитель (қолы/подпись) **Альжанов М.М.**
(тегі/фамилия, аты/имя, әкесінің аты/отчество)

"Бәйтерек ауданының сәулет, қала құрылысы және құрылыс бөлімі" ММ
(Республика маңызы бар қаланың/облыс маңызы бар қаланың/ауданның сәулет және қала құрылысы басқармасы/бөлімі)
ГУ "Отдел архитектуры, градостроительства и строительства района Бәйтерек"
(Управление/отдел архитектуры и градостроительства города республиканского значения/города областного значения/района)

Жылжымайтын мүлік объектісіне мекенжай беру туралы анықтама
Справка о присвоении адреса объекту недвижимости

«Мекенжай тіркелімі» АЖ / ИС «Адресный регистр»

жер телімі / земельный участок
(жылжымайтын мүлік нысаны / объект недвижимости)

Тұрақты тіркеу адресі: Постоянный адрес регистрации:	**Қазақстан Республикасы, Батыс Қазақстан облысы, Бәйтерек ауданы, Трекин ауылдық округі, Трекино ауылы, 115 есептік квартал, Жер телімі 855**	**Республика Казахстан, область Западно-Казахстанская, район Бәйтерек, сельский округ Трекинский, село Трекино, учетный квартал 115, Земельный участок 855**
Мекенжайдың тіркеу коды: Регистрационный код адреса:	**2201900182759742**	
Объектінің сипаттамасы: Описание объекта:	**Для обслуживания всасывающих станций 1-го,4-го,5-го уровня**	
Объектінің санаты: Категория объекта:	**Жер телімі**	**Земельный участок**
Кадастрлық нөмірі: Кадастровый номер:	**08-118-115-855**	
Тіркеу күні: Дата регистрации:	**27.09.2019**	
Негіздеме құжат: Документ основание:	**Сәулет, қала құрылысы және құрылыс бөлім бұйрығы № 108 от 26.09.2019**	**Приказ отдела архитектуры, градостроительства и строительства № 108 от 26.09.2019**
Берілген күні: Дата выдачи:	**08.10.2019**	

№ 0300665

Жер учаскесінің кадастрлық нөмірі: **08-118-115-855**
Жер учаскесіне уақытша өтеулі жер пайдалану (жалға алу) құқығы 49 жылға мерзімге
Жер учаскесінің алаңы: **0.3600 га**
Жердің санаты: **Өнеркәсіп, көлік, байланыс, ғарыш қызметі, қорғаныс, ұлттық қауіпсіздік мұқтажына арналған жер және ауыл шаруашылығына арналмаған өзге де жер**
Жер учаскесін нысаналы тағайындау:
1-ші, 4-ші және 5-ші деңгейлі сорғылау станцияларына қызмет көрсету үшін
Жер учаскесін пайдаланудағы шектеулер мен ауыртпалықтар: **санитарлық экологиялық және өртке қарсы талаптардың сақталуы**
Жер учаскесінің бөлінуі: **бөлінеді**

Кадастровый номер земельного участка: **08-118-115-855**
Право временного возмездного землепользования (аренды) на земельный участок сроком на 49 лет
Площадь земельного участка: **0.3600 га**
Категория земель: **Земли промышленности, транспорта, связи, для нужд космической деятельности, обороны, национальной безопасности и иного несельскохозяйственного назначения**
Целевое назначение земельного участка:
для обслуживания всасывающих станций 1-го, 4-го и 5-го уровня
Ограничения в использовании и обременения земельного участка: **соблюдение санитарных, экологических и противопожарных норм**
Делимость земельного участка: **делимый**

№ 0300665

Жер учаскесінің ЖОСПАРЫ
ПЛАН земельного участка

Учаскенің мекенжайы, мекенжайының тіркеу коды (ол бар болған кезде): **БҚО, Бәйтерек ауданы, Трекин а/о, 9 жер телімі**
Адрес, регистрационный код адреса (при его наличии) участка: **ЗКО, район Бәйтерек, Трекинский с/о, уч.9**

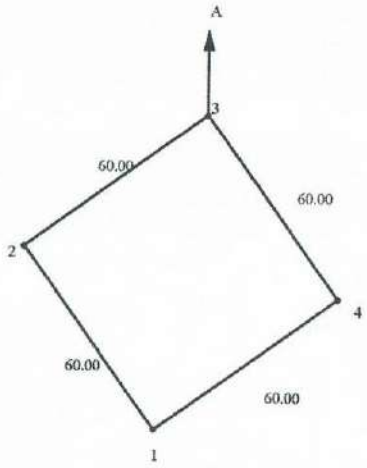

Шектесу учаскелерінің кадастрлық нөмірлері (жер санаттары)
А-дан А-ға дейін: ауыл шаруашылық мақсатындағы жерлері

Кадастровые номера (категории земель) смежных участков
от А до А: земли сельскохозяйственного назначения

МАСШТАБ 1: 2000

Жоспар шегіндегі бөтен жер учаскелері
Посторонние земельные участки в границах плана

Жоспардағы № на плане	Жоспар шегіндегі бөтен жер учаскелерінің кадастрлық нөмірлері Кадастровые номера посторонних земельных участков в границах плана	Алаңы, га Площадь, га

Осы акт "Азаматтарға арналған үкімет» мемлекеттік корпорациясы» коммерциялық емес акционерлік қоғамының Батыс Қазақстан облысы бойынша филиалының тіркеу және жер кадастры бойынша Бәйтерек ауданының бөлімімен жасалды
(жер кадастрын жүргізетін кәсіпорынның атауы)

настоящий акт изготовлен отделом регистрации и земельного кадастра района Бәйтерек филиала некоммерческого акционерного общества «Государственная корпорация «Правительство для граждан» по Западно-Казахстанской области
(наименование предприятия, ведущего земельный кадастр)

М.О. _____
(қолы, подпись)

руководитель М.Альжанов
(аты-жөні, Ф.И.О.)

М.П.

"28" 08 2019 ж.

Осы актіні беру туралы жазба жер учаскесіне меншіктік құқығын, жер пайдалану құқығын беретін актілер жазылатын Кітапта №326 болып жазылды.

Қосымша: жоқ

Запись о выдаче настоящего акта произведена в Книге записей актов на право собственности на земельный участок, право землепользования за №326

Приложение: нет

Шектесулерді сипаттау жөніндегі ақпарат жер учаскесіне сәйкестендіру құжатын дайындаған сәтте күшінде
Описание смежеств действительно на момент изготовления Индентификационного документа на земельный участок

902715

УАҚЫТША (ҰЗАҚ МЕРЗІМГЕ, ҚЫСҚА МЕРЗІМГЕ) ӨТЕУЛІ ЖЕР ПАЙДАЛАНУ (ЖАЛҒА АЛУ) ҚҰҚЫҒЫН БЕРЕТІН

АКТ

НА ПРАВО ВРЕМЕННОГО ВОЗМЕЗДНОГО (ДОЛГОСРОЧНОГО, КРАТКОСРОЧНОГО) ЗЕМЛЕПОЛЬЗОВАНИЯ (АРЕНДЫ)

«АЗАМАТТАРҒА АРНАЛҒАН ҮКІМЕТ» МЕМЛЕКЕТТІК КОРПОРАЦИЯСЫ» КОММЕРЦИЯЛЫҚ ЕМЕС АКЦИОНЕРЛІК ҚОҒАМЫНЫҢ БАТЫС ҚАЗАҚСТАН ОБЛЫСЫ БОЙЫНША ФИЛИАЛЫНЫҢ ЖЕР КАДАСТРЫ ЖӘНЕ ЖЫЛЖЫМАЙТЫН МҮЛІК БОЙЫНША БӘЙТЕРЕК АУДАНЫНЫҢ ДАРИЯН АУЫЛЫНЫҢ БӨЛІМІ

ОТДЕЛ РАЙОНА БӘЙТЕРЕК С.ДАРЬИНСКОЕ ПО ЗЕМЕЛЬНОМУ КАДАСТРУ И НЕДВИЖИМОСТИ ФИЛИАЛА НЕКОММЕРЧЕСКОГО АКЦИОНЕРНОГО ОБЩЕСТВА «ГОСУДАРСТВЕННАЯ КОРПОРАЦИЯ «ПРАВИТЕЛЬСТВО ДЛЯ ГРАЖДАН» ПО ЗАПАДНО-КАЗАХСТАНСКОЙ ОБЛАСТИ

МЕНШІК ИЕСІ (ҚҰҚЫҚ ИЕСІ) ТУРАЛЫ МӘЛІМЕТТЕР
СВЕДЕНИЯ О СОБСТВЕННИКЕ (ПРАВООБЛАДАТЕЛЕ)

№ 002184011535 — 25.10.2019г.

Кадастр нөмері/Кадастровый номер: **08:118:115:837**

Жылжымайтын мүлік объектінің мекен-жайы / Адрес объекта недвижимости: **обл. Западно-Казахстанская, р-н Бәйтерек, с.о. Трекинский, с. Трекино, уч. кв. 115, уч. 837**

Меншік иесі (құқық иесі) Собственник (правообладатель)	Құқық пайда болу негіздемесі/ Основание возникновения права
Товарищество с ограниченной ответственностью "Батыс су арнасы"	**Договор об аренде земельного участка (№ 118 от 22.04.2019г.) - Дата регистрации: 23.10.2019 16:09** **Постановление (№ 297 от 18.04.2019г.) - Дата регистрации: 23.10.2019 16:09**

Басшы
Руководитель (қолы/подпись)

Альжанов М.М.
(тегі/фамилия, аты/имя, әкесінің аты/отчество)

"Бәйтерек ауданының сәулет, қала құрылысы және құрылыс бөлімі" ММ
спублика маңызы бар қаланың/облыс маңызы бар қаланың/ауданның сәулет және қала құрылысы басқармасы/ бөлімі)
ГУ "Отдел архитектуры, градостроительства и строительства района Бәйтерек"
(Управление/отдел архитектуры и градостроительства города республиканского значения/города областного значения/района)

Жылжымайтын мүлік объектісіне мекенжай беру туралы анықтама
Справка о присвоении адреса объекту недвижимости

«Мекенжай тіркелімі» АЖ / ИС «Адресный регистр»

жер телімі / земельный участок
(жылжымайтын мүлік нысаны / объект недвижимости)

Тұрақты тіркеу адресі: Постоянный адрес регистрации:	**Қазақстан Республикасы, Батыс Қазақстан облысы, Бәйтерек ауданы, Трекин ауылдық округі, Трекино ауылы, 115 есептік квартал, Жер телімі 837**	**Республика Казахстан, область Западно-Казахстанская, район Бәйтерек, сельский округ Трекинский, село Трекино, учетный квартал 115, Земельный участок 837**
Мекенжайдың тіркеу коды: Регистрационный код адреса:	**2201900183303248**	
Объектінің сипаттамасы: Описание объекта:	**Для обслуживания всасывающих станций 1-го, 4-го и 5-го уровня**	
Объектінің санаты: Категория объекта:	**Жер телімі**	Земельный участок
Кадастрлық нөмірі: Кадастровый номер:	**08-118-115-837**	
Тіркеу күні: Дата регистрации:	**08.10.2019**	
Негіздеме құжат: Документ основание:	**Сәулет, қала құрылысы және құрылыс бөлім бұйрығы № 113 от 07.10.2019**	Приказ отдела архитектуры, градостроительства и строительства № 113 от 07.10.2019
Берілген күні: Дата выдачи:	**08.10.2019**	

№ 0300647

Жер учаскесінің кадастрлық нөмірі: **08-118-115-837**
Жер учаскесіне уақытша өтеулі жер пайдалану (жалға алу) құқығы 49 жылға мерзімге
Жер учаскесінің алаңы: **0.3600 га**
Жердің санаты: **Өнеркәсіп, көлік, байланыс, ғарыш қызметі, қорғаныс, ұлттық қауіпсіздік мұқтажына арналған жер және ауыл шаруашылығына арналмаған өзге де жер**
Жер учаскесін нысаналы тағайындау:
1-ші, 4-ші және 5-ші деңгейлі сорғылау станцияларына қызмет көрсету үшін
Жер учаскесін пайдаланудағы шектеулер мен ауыртпалықтар: **санитарлық экологиялық және өртке қарсы талаптардың сақталуы**
Жер учаскесінің бөлінуі: **бөлінеді**

Кадастровый номер земельного участка: **08-118-115-837**
Право временного возмездного землепользования (аренды) на земельный участок сроком на 49 лет
Площадь земельного участка: **0.3600 га**
Категория земель: **Земли промышленности, транспорта, связи, для нужд космической деятельности, обороны, национальной безопасности и иного несельскохозяйственного назначения**
Целевое назначение земельного участка:
для обслуживания всасывающих станций 1-го, 4-го и 5-го уровня
Ограничения в использовании и обременения земельного участка: **соблюдение санитарных, экологических и противопожарных норм**
Делимость земельного участка: **делимый**

№ 0300647

Жер учаскесінің ЖОСПАРЫ
ПЛАН земельного участка

Учаскенің мекенжайы, мекенжайының тіркеу коды (ол бар болған кезде): **БҚО, Бәйтерек ауданы, Трекин а/о, 2э жер телімі**
Адрес, регистрационный код адреса (при его наличии) участка: **ЗКО, район Бәйтерек, Трекинский с/о, уч.2э**

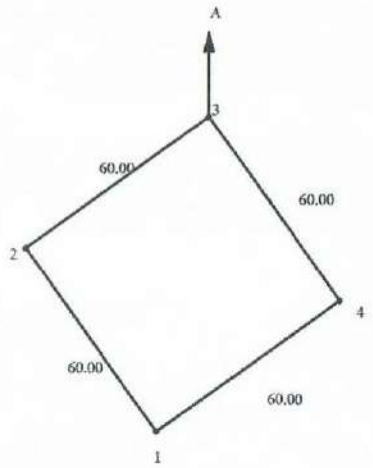

Шектесу учаскелерінің кадастрлық нөмірлері (жер санаттары)
А-дан А-ға дейін: ауыл шаруашылық мақсатындағы жерлері

Кадастровые номера (категории земель) смежных участков
от А до А: земли сельскохозяйственного назначения

МАСШТАБ 1: 2000

Жоспар шегіндегі бөтен жер учаскелері
Посторонние земельные участки в границах плана

Жоспардағы № на плане	Жоспар шегіндегі бөтен жер учаскелерінің кадастрлық нөмірлері Кадастровые номера посторонних земельных участков в границах плана	Алаңы, га Площадь, га

Осы акт "Азаматтарға арналған үкімет» мемлекеттік корпорациясы» коммерциялық емес акционерлік қоғамының Батыс Қазақстан облысы бойынша филиалының тіркеу және жер кадастры бойынша Бәйтерек ауданының бөлімімен жасалды
(жер кадастрын жүргізетін кәсіпорынның атауы)

настоящий акт изготовлен отделом регистрации и земельного кадастра района Бәйтерек филиала некоммерческого акционерного общества «Государственная корпорация «Правительство для граждан» по Западно-Казахстанской области
(наименование предприятия, ведущего земельный кадастр)

М.О. _____ руководитель М.Альжанов
(қолы, подпись) (аты-жөні, Ф.И.О.)

М.П. «28» 08 2019 ж.

Осы актіні беру туралы жазба жер учаскесіне меншіктік құқығын, жер пайдалану құқығын беретін актілер жазылатын Кітапта №308 болып жазылды.

Қосымша: жоқ

Запись о выдаче настоящего акта произведена в Книге записей актов на право собственности на земельный участок, право землепользования за №308

Приложение: нет

Шектесулерді сипаттау жөніндегі ақпарат жер учаскесіне сәйкестендіру құжатын дайындаған сәтте күшінде
Описание смежеств действительно на момент изготовления Индентификационного документа на земельный участок

902697

УАҚЫТША (ҰЗАҚ МЕРЗІМГЕ, ҚЫСҚА МЕРЗІМГЕ) ӨТЕУЛІ ЖЕР ПАЙДАЛАНУ (ЖАЛҒА АЛУ) ҚҰҚЫҒЫН БЕРЕТІН

АКТ

НА ПРАВО ВРЕМЕННОГО ВОЗМЕЗДНОГО (ДОЛГОСРОЧНОГО, КРАТКОСРОЧНОГО) ЗЕМЛЕПОЛЬЗОВАНИЯ (АРЕНДЫ)

«АЗАМАТТАРҒА АРНАЛҒАН ҮКІМЕТ» МЕМЛЕКЕТТІК КОРПОРАЦИЯСЫ» КОММЕРЦИЯЛЫҚ ЕМЕС АКЦИОНЕРЛІК ҚОҒАМЫНЫҢ БАТЫС ҚАЗАҚСТАН ОБЛЫСЫ БОЙЫНША ФИЛИАЛЫНЫҢ ЖЕР КАДАСТРЫ ЖӘНЕ ЖЫЛЖЫМАЙТЫН МҮЛІК БОЙЫНША БӘЙТЕРЕК АУДАНЫНЫҢ ДАРИЯН АУЫЛЫНЫҢ БӨЛІМІ

ОТДЕЛ РАЙОНА БӘЙТЕРЕК С.ДАРЬИНСКОЕ ПО ЗЕМЕЛЬНОМУ КАДАСТРУ И НЕДВИЖИМОСТИ ФИЛИАЛА НЕКОММЕРЧЕСКОГО АКЦИОНЕРНОГО ОБЩЕСТВА «ГОСУДАРСТВЕННАЯ КОРПОРАЦИЯ «ПРАВИТЕЛЬСТВО ДЛЯ ГРАЖДАН» ПО ЗАПАДНО-КАЗАХСТАНСКОЙ ОБЛАСТИ

МЕНШІК ИЕСІ (ҚҰҚЫҚ ИЕСІ) ТУРАЛЫ МӘЛІМЕТТЕР
СВЕДЕНИЯ О СОБСТВЕННИКЕ (ПРАВООБЛАДАТЕЛЕ)

№ 002184010905 **25.10.2019г.**

Кадастр нөмері/Кадастровый номер: **08:118:115:835**

Жылжымайтын мүлік объектінің мекен-жайы
Адрес объекта недвижимости: **обл. Западно-Казахстанская, р-н Бәйтерек, с.о. Трекинский, с. Трекино, уч. кв. 115, уч. 835**

Меншік иесі (құқық иесі) Собственник (правообладатель)	Құқық пайда болу негіздемесі/ Основание возникновения права
Товарищество с ограниченной ответственностью "Батыс су арнасы"	**Постановление (№ 297 от 18.04.2019г.) - Дата регистрации: 23.10.2019 16:05** **Договор об аренде земельного участка (№ 118 от 22.04.2019г.) - Дата регистрации: 23.10.2019 16:05**

Басшы
Руководитель _____ (қолы/подпись)

Альжанов М.М.
(тегі/фамилия, аты/имя, әкесінің аты/отчество)

Справка

"Бәйтерек ауданының сәулет, қала құрылысы және құрылыс бөлімі" ММ
еспублика маңызы бар қаланың/облыс маңызы бар қаланың/ауданның сәулет және қала құрылысы басқармасы/ бөлімі)

ГУ "Отдел архитектуры, градостроительства и строительства района Бәйтерек"
(Управление/отдел архитектуры и градостроительства города республиканского значения/города областного значения/района)

Жылжымайтын мүлік объектісіне мекенжай беру туралы анықтама
Справка о присвоении адреса объекту недвижимости

«Мекенжай тіркелімі» АЖ / ИС «Адресный регистр»

жер телімі / земельный участок
(жылжымайтын мүлік нысаны / объект недвижимости)

Тұрақты тіркеу адресі: Постоянный адрес регистрации:	**Қазақстан Республикасы, Батыс Қазақстан облысы, Бәйтерек ауданы, Трекин ауылдық округі, Трекино ауылы, 115 есептік квартал, Жер телімі 835**	**Республика Казахстан, область Западно-Казахстанская, район Бәйтерек, сельский округ Трекинский, село Трекино, учетный квартал 115, Земельный участок 835**
Мекенжайдың тіркеу коды: Регистрационный код адреса:	**2201900183302547**	
Объектінің сипаттамасы: Описание объекта:	**Для обслуживания всасывающих станций 1-го, 4-го и 5-го уровня**	
Объектінің санаты: Категория объекта:	**Жер телімі**	**Земельный участок**
Кадастрлық нөмірі: Кадастровый номер:	**08-118-115-835**	
Тіркеу күні: Дата регистрации:	**08.10.2019**	
Негіздеме құжат: Документ основание:	**Сәулет, қала құрылысы және құрылыс бөлім бұйрығы № 113 от 07.10.2019**	**Приказ отдела архитектуры, градостроительства и строительства № 113 от 07.10.2019**
Берілген күні: Дата выдачи:	**08.10.2019**	

№ 0300645

Жер учаскесінің кадастрлық нөмірі: **08-118-115-835**
Жер учаскесіне уақытша өтеулі жер пайдалану (жалға алу) құқығы 49 жылға мерзімге
Жер учаскесінің алаңы: **0.3600 га**
Жердің санаты: **Өнеркәсіп, көлік, байланыс, ғарыш қызметі, қорғаныс, ұлттық қауіпсіздік мұқтажына арналған жер және ауыл шаруашылығына арналмаған өзге де жер**
Жер учаскесін нысаналы тағайындау:
1-ші, 4-ші және 5-ші деңгейлі сорғылау станцияларына қызмет көрсету үшін
Жер учаскесін пайдаланудағы шектеулер мен ауыртпалықтар: **санитарлық экологиялық және өртке қарсы талаптардың сақталуы**
Жер учаскесінің бөлінуі: **бөлінеді**

Кадастровый номер земельного участка: **08-118-115-835**
Право временного возмездного землепользования (аренды) на земельный участок сроком на 49 лет
Площадь земельного участка: **0.3600 га**
Категория земель: **Земли промышленности, транспорта, связи, для нужд космической деятельности, обороны, национальной безопасности и иного несельскохозяйственного назначения**
Целевое назначение земельного участка:
для обслуживания всасывающих станций 1-го, 4-го и 5-го уровня
Ограничения в использовании и обременения земельного участка: **соблюдение санитарных, экологических и противопожарных норм**
Делимость земельного участка: **делимый**

№ 0300645

Жер учаскесінің ЖОСПАРЫ
ПЛАН земельного участка

Учаскенің мекенжайы, мекенжайының тіркеу коды (ол бар болған кезде): **БҚО, Бәйтерек ауданы, Трекин а/о, 2 жер телімі**
Адрес, регистрационный код адреса (при его наличии) участка: **ЗКО, район Бәйтерек, Трекинский с/о, уч.2**

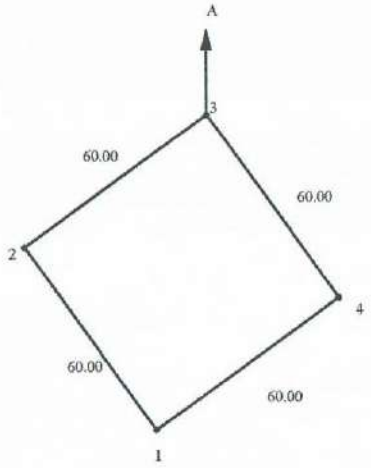

Шектесу учаскелерінің кадастрлық нөмірлері (жер санаттары)
А-дан А-ға дейін: ауыл шаруашылық мақсатындағы жерлері

Кадастровые номера (категории земель) смежных участков
от А до А: земли сельскохозяйственного назначения

МАСШТАБ 1: 2000

Жоспар шегіндегі бөтен жер учаскелері
Посторонние земельные участки в границах плана

Жоспардағы № на плане	Жоспар шегіндегі бөтен жер учаскелерінің кадастрлық нөмірлері Кадастровые номера посторонних земельных участков в границах плана	Алаңы, га Площадь, га

Осы акт "Азаматтарға арналған үкімет» мемлекеттік корпорациясы» коммерциялық емес акционерлік қоғамының Батыс Қазақстан облысы бойынша филиалының тіркеу және жер кадастры бойынша Бәйтерек ауданының бөлімімен жасалды
(жер кадастрын жүргізетін кәсіпорынның атауы)

настоящий акт изготовлен отделом регистрации и земельного кадастра района Бәйтерек филиала некоммерческого акционерного общества «Государственная корпорация «Правительство для граждан» по Западно-Казахстанской области
(наименование предприятия, ведущего земельный кадастр)

М.О. _____ руководитель М.Альжанов
(қолы, подпись) (аты-жөні, Ф.И.О.)

М.П. "28" 08 2019 ж.

Осы актіні беру туралы жазба жер учаскесіне меншіктік құқығын, жер пайдалану құқығын беретін актілер жазылатын Кітапта № 306 болып жазылды.

Қосымша: жоқ

Запись о выдаче настоящего акта произведена в Книге записей актов на право собственности на земельный участок, право землепользования за № 306

Приложение: нет

Шектесулерді сипаттау жөніндегі ақпарат жер учаскесіне сәйкестендіру құжатын дайындаған сәтте күшінде
Описание смежеств действительно на момент изготовления Индентификационного документа на земельный участок

902694

УАҚЫТША (ҰЗАҚ МЕРЗІМГЕ, ҚЫСҚА МЕРЗІМГЕ) ӨТЕУЛІ ЖЕР ПАЙДАЛАНУ (ЖАЛҒА АЛУ) ҚҰҚЫҒЫН БЕРЕТІН

АКТ

НА ПРАВО ВРЕМЕННОГО ВОЗМЕЗДНОГО (ДОЛГОСРОЧНОГО, КРАТКОСРОЧНОГО) ЗЕМЛЕПОЛЬЗОВАНИЯ (АРЕНДЫ)

«АЗАМАТТАРҒА АРНАЛҒАН ҮКІМЕТ» МЕМЛЕКЕТТІК КОРПОРАЦИЯСЫ» КОММЕРЦИЯЛЫҚ ЕМЕС АКЦИОНЕРЛІК ҚОҒАМЫНЫҢ БАТЫС ҚАЗАҚСТАН ОБЛЫСЫ БОЙЫНША ФИЛИАЛЫНЫҢ ЖЕР КАДАСТРЫ ЖӘНЕ ЖЫЛЖЫМАЙТЫН МҮЛІК БОЙЫНША БӘЙТЕРЕК АУДАНЫНЫҢ ДАРИЯН АУЫЛЫНЫҢ БӨЛІМІ

ОТДЕЛ РАЙОНА БӘЙТЕРЕК С.ДАРЬИНСКОЕ ПО ЗЕМЕЛЬНОМУ КАДАСТРУ И НЕДВИЖИМОСТИ ФИЛИАЛА НЕКОММЕРЧЕСКОГО АКЦИОНЕРНОГО ОБЩЕСТВА «ГОСУДАРСТВЕННАЯ КОРПОРАЦИЯ «ПРАВИТЕЛЬСТВО ДЛЯ ГРАЖДАН» ПО ЗАПАДНО-КАЗАХСТАНСКОЙ ОБЛАСТИ

МЕНШІК ИЕСІ (ҚҰҚЫҚ ИЕСІ) ТУРАЛЫ МӘЛІМЕТТЕР
СВЕДЕНИЯ О СОБСТВЕННИКЕ (ПРАВООБЛАДАТЕЛЕ)

№ 002184010235 **25.10.2019г.**

Кадастр нөмері/Кадастровый номер: **08:118:115:840**

Жылжымайтын мүлік объектінің мекен-жайы / Адрес объекта недвижимости: **обл. Западно-Казахстанская, р-н Бәйтерек, с.о. Трекинский, с. Трекино, уч. кв. 115, уч. 840**

Меншік иесі (құқық иесі) Собственник (правообладатель)	Құқық пайда болу негіздемесі/ Основание возникновения права
Товарищество с ограниченной ответственностью "Батыс су арнасы"	**Постановление (№ 297 от 18.04.2019г.) - Дата регистрации: 23.10.2019 16:02** **Договор об аренде земельного участка (№ 118 от 22.04.2019г.) - Дата регистрации: 23.10.2019 16:02**

Басшы
Руководитель (қолы/подпись) **Альжанов М.М.**
(тегі/фамилия, аты/имя, әкесінің аты/отчество)

"Бәйтерек ауданының сәулет, қала құрылысы және құрылыс бөлімі" ММ
(Республика маңызы бар қаланың/облыс маңызы бар қаланың/ауданның сәулет және қала құрылысы басқармасы/бөлімі)

ГУ "Отдел архитектуры, градостроительства и строительства района Бәйтерек"
(Управление/отдел архитектуры и градостроительства города республиканского значения/города областного значения/района)

Жылжымайтын мүлік объектісіне мекенжай беру туралы анықтама
Справка о присвоении адреса объекту недвижимости

«Мекенжай тіркелімі» АЖ / ИС «Адресный регистр»

жер телімі / земельный участок
(жылжымайтын мүлік нысаны / объект недвижимости)

Тұрақты тіркеу адресі: Постоянный адрес регистрации:	Қазақстан Республикасы, Батыс Қазақстан облысы, Бәйтерек ауданы, Трекин ауылдық округі, Трекино ауылы, 115 есептік квартал, Жер телімі 840	Республика Казахстан, область Западно-Казахстанская, район Бәйтерек, сельский округ Трекинский, село Трекино, учетный квартал 115, Земельный участок 840
Мекенжайдың тіркеу коды: Регистрационный код адреса:	2201900183304448	
Объектінің сипаттамасы: Описание объекта:	Для обслуживания всасывающих станций 1-го, 4-го и 5-го уровня	
Объектінің санаты: Категория объекта:	Жер телімі	Земельный участок
Кадастрлық нөмірі: Кадастровый номер:	08-118-115-840	
Тіркеу күні: Дата регистрации:	08.10.2019	
Негіздеме құжат: Документ основание:	Сәулет, қала құрылысы және құрылыс бөлім бұйрығы № 113 от 07.10.2019	Приказ отдела архитектуры, градостроительства и строительства № 113 от 07.10.2019
Берілген күні: Дата выдачи:	08.10.2019	

№ 0300650

Жер учаскесінің кадастрлық нөмірі: **08-118-115-840**
Жер учаскесіне уақытша өтеулі жер пайдалану (жалға алу) құқығы 49 жылға мерзімге
Жер учаскесінің алаңы: **0.3600 га**
Жердің санаты: **Өнеркәсіп, көлік, байланыс, ғарыш қызметі, қорғаныс, ұлттық қауіпсіздік мұқтажына арналған жер және ауыл шаруашылығына арналмаған өзге де жер**
Жер учаскесін нысаналы тағайындау:
1-ші, 4-ші және 5-ші деңгейлі сорғылау станцияларына қызмет көрсету үшін
Жер учаскесін пайдаланудағы шектеулер мен ауыртпалықтар: **санитарлық экологиялық және өртке қарсы талаптардың сақталуы**
Жер учаскесінің бөлінуі: **бөлінеді**

Кадастровый номер земельного участка: **08-118-115-840**
Право временного возмездного землепользования (аренды) на земельный участок сроком на 49 лет
Площадь земельного участка: **0.3600 га**
Категория земель: **Земли промышленности, транспорта, связи, для нужд космической деятельности, обороны, национальной безопасности и иного несельскохозяйственного назначения**
Целевое назначение земельного участка:
для обслуживания всасывающих станций 1-го, 4-го и 5-го уровня
Ограничения в использовании и обременения земельного участка: **соблюдение санитарных, экологических и противопожарных норм**
Делимость земельного участка: **делимый**

№ 0300650

Жер учаскесінің ЖОСПАРЫ
ПЛАН земельного участка

Учаскенің мекенжайы, мекенжайының тіркеу коды (ол бар болған кезде): **БҚО, Бәйтерек ауданы, Трекин а/о, 3а жер телімі**
Адрес, регистрационный код адреса (при его наличии) участка: **ЗКО, район Бәйтерек, Трекинский с/о, уч.3а**

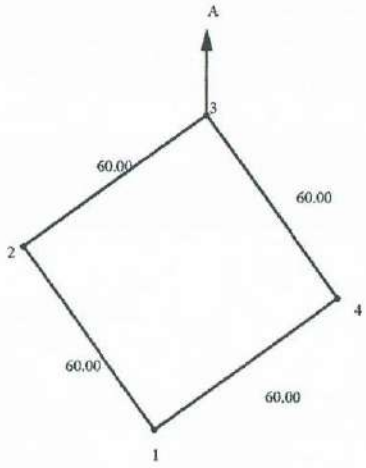

Шектесу учаскелерінің кадастрлық нөмірлері (жер санаттары)
А-дан А-ға дейін: ауыл шаруашылық мақсатындағы жерлер

Кадастровые номера (категории земель) смежных участков
от А до А: земли сельскохозяйственного назначения

МАСШТАБ 1: 2000

Жоспар шегіндегі бөтен жер учаскелері
Посторонние земельные участки в границах плана

Жоспардағы № на плане	Жоспар шегіндегі бөтен жер учаскелерінің кадастрлық нөмірлері Кадастровые номера посторонних земельных участков в границах плана	Алаңы, га Площадь, га

Осы акт "Азаматтарға арналған үкімет» мемлекеттік корпорациясы» коммерциялық емес акционерлік қоғамының Батыс Қазақстан облысы бойынша филиалының тіркеу және жер кадастры бойынша Бәйтерек ауданының бөлімімен жасалды
(жер кадастрын жүргізетін кәсіпорынның атауы)

настоящий акт изготовлен отделом регистрации и земельного кадастра района Бәйтерек филиала некоммерческого акционерного общества «Государственная корпорация «Правительство для граждан» по Западно-Казахстанской области
(наименование предприятия, ведущего земельный кадастр)

М.О.
(қолы, подпись)

руководитель М.Альжанов
(аты-жөні, Ф.И.О.)

М.П.

"28" 08 2019 ж.

Осы актіні беру туралы жазба жер учаскесіне меншіктік құқығын, жер пайдалану құқығын беретін актілер жазылатын Кітапта №311 болып жазылды.

Қосымша: жоқ

Запись о выдаче настоящего акта произведена в Книге записей актов на право собственности на земельный участок, право землепользования за №311

Приложение: нет

Шектесулерді сипаттау жөніндегі ақпарат жер учаскесіне сәйкестендіру құжатын дайындаған сәтте күшінде
Описание смежеств действительно на момент изготовления Индентификационного документа на земельный участок

УАҚЫТША (ҰЗАҚ МЕРЗІМГЕ, ҚЫСҚА МЕРЗІМГЕ) ӨТЕУЛІ ЖЕР ПАЙДАЛАНУ (ЖАЛҒА АЛУ) ҚҰҚЫҒЫН БЕРЕТІН

АКТ

НА ПРАВО ВРЕМЕННОГО ВОЗМЕЗДНОГО (ДОЛГОСРОЧНОГО, КРАТКОСРОЧНОГО) ЗЕМЛЕПОЛЬЗОВАНИЯ (АРЕНДЫ)

«АЗАМАТТАРҒА АРНАЛҒАН ҮКІМЕТ» МЕМЛЕКЕТТІК КОРПОРАЦИЯСЫ» КОММЕРЦИЯЛЫҚ ЕМЕС АКЦИОНЕРЛІК ҚОҒАМЫНЫҢ БАТЫС ҚАЗАҚСТАН ОБЛЫСЫ БОЙЫНША ФИЛИАЛЫНЫҢ ЖЕР КАДАСТРЫ ЖӘНЕ ЖЫЛЖЫМАЙТЫН МҮЛІК БОЙЫНША БӘЙТЕРЕК АУДАНЫНЫҢ ДАРИЯН АУЫЛЫНЫҢ БӨЛІМІ

ОТДЕЛ РАЙОНА БӘЙТЕРЕК С.ДАРЬИНСКОЕ ПО ЗЕМЕЛЬНОМУ КАДАСТРУ И НЕДВИЖИМОСТИ ФИЛИАЛА НЕКОММЕРЧЕСКОГО АКЦИОНЕРНОГО ОБЩЕСТВА «ГОСУДАРСТВЕННАЯ КОРПОРАЦИЯ «ПРАВИТЕЛЬСТВО ДЛЯ ГРАЖДАН» ПО ЗАПАДНО-КАЗАХСТАНСКОЙ ОБЛАСТИ

МЕНШІК ИЕСІ (ҚҰҚЫҚ ИЕСІ) ТУРАЛЫ МӘЛІМЕТТЕР
СВЕДЕНИЯ О СОБСТВЕННИКЕ (ПРАВООБЛАДАТЕЛЕ)

№ 002184009526 **25.10.2019г.**

Кадастр нөмері/Кадастровый номер: **08:118:115:841**

Жылжымайтын мүлік объектінің мекен-жайы
Адрес объекта недвижимости: **обл. Западно-Казахстанская, р-н Бәйтерек, с.о. Трекинский, с. Трекино, уч. кв. 115, уч. 841**

Меншік иесі (құқық иесі) Собственник (правообладатель)	Құқық пайда болу негіздемесі/ Основание возникновения права
Товарищество с ограниченной ответственностью "Батыс су арнасы"	**Договор об аренде земельного участка (№ 118 от 22.04.2019г.) - Дата регистрации: 23.10.2019 15:58** **Постановление (№ 297 от 18.04.2019г.) - Дата регистрации: 23.10.2019 15:58**

Басшы
Руководитель (қолы/подпись) **Альжанов М.М.**
(тегі/фамилия, аты/имя, әкесінің аты/отчество)

"Бәйтерек ауданының сәулет, қала құрылысы және құрылыс бөлімі" ММ
Республика маңызы бар қаланың/облыс маңызы бар қаланың/ауданның сәулет және қала құрылысы басқармасы/бөлімі)
ГУ "Отдел архитектуры, градостроительства и строительства района Бәйтерек"
(Управление/отдел архитектуры и градостроительства города республиканского значения/города областного значения/района)

Жылжымайтын мүлік объектісіне мекенжай беру туралы анықтама
Справка о присвоении адреса объекту недвижимости

«Мекенжай тіркелімі» АЖ / ИС «Адресный регистр»

жер телімі / земельный участок
(жылжымайтын мүлік нысаны / объект недвижимости)

Тұрақты тіркеу адресі: Постоянный адрес регистрации:	**Қазақстан Республикасы, Батыс Қазақстан облысы, Бәйтерек ауданы, Трекин ауылдық округі, Трекино ауылы, 115 есептік квартал, Жер телімі 841**	**Республика Казахстан, область Западно-Казахстанская, район Бәйтерек, сельский округ Трекинский, село Трекино, учетный квартал 115, Земельный участок 841**
Мекенжайдың тіркеу коды: Регистрационный код адреса:	**2201900183304649**	
Объектінің сипаттамасы: Описание объекта:	**Для обслуживания всасывающих станций 1-го, 4-го и 5-го уровня**	
Объектінің санаты: Категория объекта:	**Жер телімі**	**Земельный участок**
Кадастрлық нөмірі: Кадастровый номер:	**08-118-115-841**	
Тіркеу күні: Дата регистрации:	**08.10.2019**	
Негіздеме құжат: Документ основание:	**Сәулет, қала құрылысы және құрылыс бөлім бұйрығы № 113 от 07.10.2019**	**Приказ отдела архитектуры, градостроительства и строительства № 113 от 07.10.2019**
Берілген күні: Дата выдачи:	**08.10.2019**	

№ 0300651

Жер учаскесінің кадастрлық нөмірі: **08-118-115-841**
Жер учаскесіне уақытша өтеулі жер пайдалану (жалға алу) құқығы 49 жылға мерзімге
Жер учаскесінің алаңы: **0.3600 га**
Жердің санаты: **Өнеркәсіп, көлік, байланыс, ғарыш қызметі, қорғаныс, ұлттық қауіпсіздік мұқтажына арналған жер және ауыл шаруашылығына арналмаған өзге де жер**
Жер учаскесін нысаналы тағайындау:
1-ші, 4-ші және 5-ші деңгейлі сорғылау станцияларына қызмет көрсету үшін
Жер учаскесін пайдаланудағы шектеулер мен ауыртпалықтар: **санитарлық экологиялық және өртке қарсы талаптардың сақталуы**
Жер учаскесінің бөлінуі: **бөлінеді**

Кадастровый номер земельного участка: **08-118-115-841**
Право временного возмездного землепользования (аренды) на земельный участок сроком на 49 лет
Площадь земельного участка: **0.3600 га**
Категория земель: **Земли промышленности, транспорта, связи, для нужд космической деятельности, обороны, национальной безопасности и иного несельскохозяйственного назначения**
Целевое назначение земельного участка:
для обслуживания всасывающих станций 1-го, 4-го и 5-го уровня
Ограничения в использовании и обременения земельного участка: **соблюдение санитарных, экологических и противопожарных норм**
Делимость земельного участка: **делимый**

№ 0300651

Жер учаскесінің ЖОСПАРЫ
ПЛАН земельного участка

Учаскенің мекенжайы, мекенжайының тіркеу коды (ол бар болған кезде): **БҚО, Бәйтерек ауданы, Трекин а/о, 3э жер телімі**
Адрес, регистрационный код адреса (при его наличии) участка: **ЗКО, район Бәйтерек, Трекинский с/о, уч.3э**

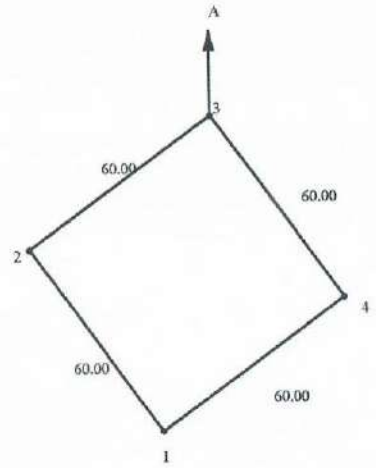

Шектесу учаскелерінің кадастрлық нөмірлері (жер санаттары)
А-дан А-ға дейін: ауыл шаруашылық мақсатындағы жерлер

Кадастровые номера (категории земель) смежных участков
от А до А: земли сельскохозяйственного назначения

МАСШТАБ 1: 2000

Жоспар шегіндегі бөтен жер учаскелері
Посторонние земельные участки в границах плана

Жоспардағы № на плане	Жоспар шегіндегі бөтен жер учаскелерінің кадастрлық нөмірлері Кадастровые номера посторонних земельных участков в границах плана	Алаңы, га Площадь, га

Осы акт "Азаматтарға арналған үкімет» мемлекеттік корпорациясы» коммерциялық емес акционерлік қоғамының Батыс Қазақстан облысы бойынша филиалының тіркеу және жер кадастры бойынша Бәйтерек ауданының бөлімімен жасалды
(жер кадастрын жүргізетін кәсіпорынның атауы)

настоящий акт изготовлен отделом регистрации и земельного кадастра района Бәйтерек филиала некоммерческого акционерного общества «Государственная корпорация «Правительство для граждан» по Западно-Казахстанской области
(Наименование предприятия, ведущего земельный кадастр)

М.О. _____ руководитель М.Альжанов
(қолы/подпись) (аты-жөні, Ф.И.О.)

М.П. "28" 08 2019 ж.

Осы актіні беру туралы жазба жер учаскесіне меншіктік құқығын, жер пайдалану құқығын беретін актілер жазылатын Кітапта №312 болып жазылды.

Қосымша: жоқ

Запись о выдаче настоящего акта произведена в Книге записей актов на право собственности на земельный участок, право землепользования за №312

Приложение: нет

Шектесулерді сипаттау жөніндегі ақпарат жер учаскесіне сәйкестендіру құжатын дайындаған сәтте күшінде
Описание смежеств действительно на момент изготовления Индентификационного документа на земельный участок

902701

УАҚЫТША (ҰЗАҚ МЕРЗІМГЕ, ҚЫСҚА МЕРЗІМГЕ) ӨТЕУЛІ ЖЕР ПАЙДАЛАНУ (ЖАЛҒА АЛУ) ҚҰҚЫҒЫН БЕРЕТІН

АКТ

НА ПРАВО ВРЕМЕННОГО ВОЗМЕЗДНОГО (ДОЛГОСРОЧНОГО, КРАТКОСРОЧНОГО) ЗЕМЛЕПОЛЬЗОВАНИЯ (АРЕНДЫ)

«АЗАМАТТАРҒА АРНАЛҒАН ҮКІМЕТ» МЕМЛЕКЕТТІК КОРПОРАЦИЯСЫ» КОММЕРЦИЯЛЫҚ ЕМЕС АКЦИОНЕРЛІК ҚОҒАМЫНЫҢ БАТЫС ҚАЗАҚСТАН ОБЛЫСЫ БОЙЫНША ФИЛИАЛЫНЫҢ ЖЕР КАДАСТРЫ ЖӘНЕ ЖЫЛЖЫМАЙТЫН МҮЛІК БОЙЫНША БӘЙТЕРЕК АУДАНЫНЫҢ ДАРИЯН АУЫЛЫНЫҢ БӨЛІМІ

ОТДЕЛ РАЙОНА БӘЙТЕРЕК С.ДАРЬИНСКОЕ ПО ЗЕМЕЛЬНОМУ КАДАСТРУ И НЕДВИЖИМОСТИ ФИЛИАЛА НЕКОММЕРЧЕСКОГО АКЦИОНЕРНОГО ОБЩЕСТВА «ГОСУДАРСТВЕННАЯ КОРПОРАЦИЯ «ПРАВИТЕЛЬСТВО ДЛЯ ГРАЖДАН» ПО ЗАПАДНО-КАЗАХСТАНСКОЙ ОБЛАСТИ

МЕНШІК ИЕСІ (ҚҰҚЫҚ ИЕСІ) ТУРАЛЫ МӘЛІМЕТТЕР
СВЕДЕНИЯ О СОБСТВЕННИКЕ (ПРАВООБЛАДАТЕЛЕ)

№ 002184008903 **25.10.2019г.**

Кадастр нөмері/Кадастровый номер: **08:118:115:842**

Жылжымайтын мүлік объектінің мекен-жайы / Адрес объекта недвижимости: **обл. Западно-Казахстанская, р-н Бәйтерек, с.о. Трекинский, с. Трекино, уч. кв. 115, уч. 842**

Меншік иесі (құқық иесі) Собственник (правообладатель)	Құқық пайда болу негіздемесі/ Основание возникновения права
Товарищество с ограниченной ответственностью "Батыс су арнасы"	**Договор об аренде земельного участка (№ 118 от 22.04.2019г.) - Дата регистрации: 23.10.2019 15:54** **Постановление (№ 297 от 18.04.2019г.) - Дата регистрации: 23.10.2019 15:54**

Басшы
Руководитель (қолы/подпись) **Альжанов М.М.**
(тегі/фамилия, аты/имя, әкесінің аты/отчество)

"Бәйтерек ауданының сәулет, қала құрылысы және құрылыс бөлімі" ММ
(Республика маңызы бар қаланың/облыс маңызы бар қаланың/ауданның сәулет және қала құрылысы басқармасы/бөлімі)
ГУ "Отдел архитектуры, градостроительства и строительства района Бәйтерек"
(Управление/отдел архитектуры и градостроительства города республиканского значения/города областного значения/района)

Жылжымайтын мүлік объектісіне мекенжай беру туралы анықтама
Справка о присвоении адреса объекту недвижимости

«Мекенжай тіркелімі» АЖ / ИС «Адресный регистр»

жер телімі / земельный участок
(жылжымайтын мүлік нысаны / объект недвижимости)

Тұрақты тіркеу адресі: Постоянный адрес регистрации:	**Қазақстан Республикасы, Батыс Қазақстан облысы, Бәйтерек ауданы, Трекин ауылдық округі, Трекино ауылы, 115 есептік квартал, Жер телімі 842**	Республика Казахстан, область Западно-Казахстанская, район Бәйтерек, сельский округ Трекинский, село Трекино, учетный квартал 115, Земельный участок 842
Мекенжайдың тіркеу коды: Регистрационный код адреса:	**2201900183304746**	
Объектінің сипаттамасы: Описание объекта:	**Для обслуживания всасывающих станций 1-го, 4-го и 5-го уровня**	
Объектінің санаты: Категория объекта:	**Жер телімі**	Земельный участок
Кадастрлық нөмірі: Кадастровый номер:	**08-118-115-842**	
Тіркеу күні: Дата регистрации:	**08.10.2019**	
Негіздеме құжат: Документ основание:	**Сәулет, қала құрылысы және құрылыс бөлім бұйрығы № 113 от 07.10.2019**	Приказ отдела архитектуры, градостроительства и строительства № 113 от 07.10.2019
Берілген күні: Дата выдачи:	**08.10.2019**	

№ 0300652

Жер учаскесінің кадастрлық нөмірі: **08-118-115-842**
Жер учаскесіне уақытша өтеулі жер пайдалану (жалға алу) құқығы 49 жылға мерзімге
Жер учаскесінің алаңы: **0.3600 га**
Жердің санаты: **Өнеркәсіп, көлік, байланыс, ғарыш қызметі, қорғаныс, ұлттық қауіпсіздік мұқтажына арналған жер және ауыл шаруашылығына арналмаған өзге де жер**
Жер учаскесін нысаналы тағайындау:
1-ші, 4-ші және 5-ші деңгейлі сорғылау станцияларына қызмет көрсету үшін
Жер учаскесін пайдаланудағы шектеулер мен ауыртпалықтар: **санитарлық экологиялық және өртке қарсы талаптардың сақталуы**
Жер учаскесінің бөлінуі: **бөлінеді**

Кадастровый номер земельного участка: **08-118-115-842**
Право временного возмездного землепользования (аренды) на земельный участок сроком на 49 лет
Площадь земельного участка: **0.3600 га**
Категория земель: **Земли промышленности, транспорта, связи, для нужд космической деятельности, обороны, национальной безопасности и иного несельскохозяйственного назначения**
Целевое назначение земельного участка:
для обслуживания всасывающих станций 1-го, 4-го и 5-го уровня
Ограничения в использовании и обременения земельного участка: **соблюдение санитарных, экологических и противопожарных норм**
Делимость земельного участка: **делимый**

№ 0300652

Жер учаскесінің ЖОСПАРЫ
ПЛАН земельного участка

Учаскенің мекенжайы, мекенжайының тіркеу коды (ол бар болған кезде): **БҚО, Бәйтерек ауданы, Трекин а/о, 4 жер телімі**
Адрес, регистрационный код адреса (при его наличии) участка: **ЗКО, район Бәйтерек, Трекинский с/о, уч.4**

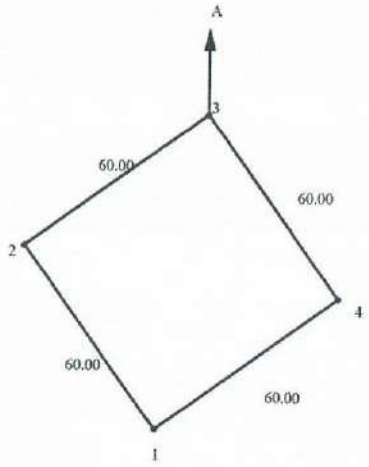

Шектесу учаскелерінің кадастрлық нөмірлері (жер санаттары)
А-дан А-ға дейін: ауыл шаруашылық мақсатындағы жерлері

Кадастровые номера (категории земель) смежных участков
от А до А: земли сельскохозяйственного назначения

МАСШТАБ 1: 2000

Жоспар шегіндегі бөтен жер учаскелері
Посторонние земельные участки в границах плана

Жоспардағы № на плане	Жоспар шегіндегі бөтен жер учаскелерінің кадастрлық нөмірлері Кадастровые номера посторонних земельных участков в границах плана	Алаңы, га Площадь, га

Осы акт "Азаматтарға арналған үкімет» мемлекеттік корпорациясы» коммерциялық емес акционерлік қоғамының Батыс Қазақстан облысы бойынша филиалының тіркеу және жер кадастры бойынша Бәйтерек ауданының бөлімімен жасалды
(жер кадастрын жүргізетін кәсіпорынның атауы)

настоящий акт изготовлен отделом регистрации и земельного кадастра района Бәйтерек филиала некоммерческого акционерного общества «Государственная корпорация «Правительство для граждан» по Западно-Казахстанской области
(наименование предприятия, ведущего земельный кадастр)

М.О. _____
(қолы, подпись)

руководитель М.Альжанов
(аты-жөні, Ф.И.О.)

М.П.

"28" 08 2019 ж.

Осы актіні беру туралы жазба жер учаскесіне меншіктік құқығын, жер пайдалану құқығын беретін актілер жазылатын Кітапта №313 болып жазылды.

Қосымша: жоқ

Запись о выдаче настоящего акта произведена в Книге записей актов на право собственности на земельный участок, право землепользования за №313

Приложение: нет

Шектесулерді сипаттау жөніндегі ақпарат жер учаскесіне сәйкестендіру құжатын дайындаған сәтте күшінде
Описание смежеств действительно на момент изготовления Индентификационного документа на земельный участок

902702

УАҚЫТША (ҰЗАҚ МЕРЗІМГЕ, ҚЫСҚА МЕРЗІМГЕ) ӨТЕУЛІ ЖЕР ПАЙДАЛАНУ (ЖАЛҒА АЛУ) ҚҰҚЫҒЫН БЕРЕТІН

АКТ

НА ПРАВО ВРЕМЕННОГО ВОЗМЕЗДНОГО (ДОЛГОСРОЧНОГО, КРАТКОСРОЧНОГО) ЗЕМЛЕПОЛЬЗОВАНИЯ (АРЕНДЫ)

«АЗАМАТТАРҒА АРНАЛҒАН ҮКІМЕТ» МЕМЛЕКЕТТІК КОРПОРАЦИЯСЫ» КОММЕРЦИЯЛЫҚ ЕМЕС АКЦИОНЕРЛІК ҚОҒАМЫНЫҢ БАТЫС ҚАЗАҚСТАН ОБЛЫСЫ БОЙЫНША ФИЛИАЛЫНЫҢ ЖЕР КАДАСТРЫ ЖӘНЕ ЖЫЛЖЫМАЙТЫН МҮЛІК БОЙЫНША БӘЙТЕРЕК АУДАНЫНЫҢ ДАРИЯН АУЫЛЫНЫҢ БӨЛІМІ

ОТДЕЛ РАЙОНА БӘЙТЕРЕК С.ДАРЬИНСКОЕ ПО ЗЕМЕЛЬНОМУ КАДАСТРУ И НЕДВИЖИМОСТИ ФИЛИАЛА НЕКОММЕРЧЕСКОГО АКЦИОНЕРНОГО ОБЩЕСТВА «ГОСУДАРСТВЕННАЯ КОРПОРАЦИЯ «ПРАВИТЕЛЬСТВО ДЛЯ ГРАЖДАН» ПО ЗАПАДНО-КАЗАХСТАНСКОЙ ОБЛАСТИ

МЕНШІК ИЕСІ (ҚҰҚЫҚ ИЕСІ) ТУРАЛЫ МӘЛІМЕТТЕР
СВЕДЕНИЯ О СОБСТВЕННИКЕ (ПРАВООБЛАДАТЕЛЕ)

№ 002184006861 **25.10.2019г.**

Кадастр нөмері/Кадастровый номер: **08:118:115:833**

Жылжымайтын мүлік объектінің мекен-жайы
Адрес объекта недвижимости: **обл. Западно-Казахстанская, р-н Бәйтерек, с.о. Трекинский, с. Трекино, уч. кв. 115, уч. 833**

Меншік иесі (құқық иесі) Собственник (правообладатель)	Құқық пайда болу негіздемесі/ Основание возникновения права
Товарищество с ограниченной ответственностью "Батыс су арнасы"	**Договор об аренде земельного участка (№ 118 от 22.04.2019г.) - Дата регистрации: 23.10.2019 15:43** **Постановление (№ 297 от 18.04.2019г.) - Дата регистрации: 23.10.2019 15:43**

Басшы
Руководитель (қолы/подпись)

Альжанов М.М.
(тегі/фамилия, аты/имя, әкесінің аты/отчество)

"Бәйтерек ауданының сәулет, қала құрылысы және құрылыс бөлімі" ММ
Республика маңызы бар қаланың/облыс маңызы бар қаланың/ауданның сәулет және қала құрылысы басқармасы/бөлімі)

ГУ "Отдел архитектуры, градостроительства и строительства района Бәйтерек"
(Управление/отдел архитектуры и градостроительства города республиканского значения/города областного значения/района)

Жылжымайтын мүлік объектісіне мекенжай беру туралы анықтама
Справка о присвоении адреса объекту недвижимости

«Мекенжай тіркелімі» АЖ / ИС «Адресный регистр»

жер телімі / земельный участок
(жылжымайтын мүлік нысаны / объект недвижимости)

Тұрақты тіркеу адресі: Постоянный адрес регистрации:	**Қазақстан Республикасы, Батыс Қазақстан облысы, Бәйтерек ауданы, Трекин ауылдық округі, Трекино ауылы, 115 есептік квартал, Жер телімі 833**	Республика Казахстан, область Западно-Казахстанская, район Бәйтерек, сельский округ Трекинский, село Трекино, учетный квартал 115, Земельный участок 833
Мекенжайдың тіркеу коды: Регистрационный код адреса:	**2201900183307944**	
Объектінің сипаттамасы: Описание объекта:	**Для обслуживания всасывающих станций 1-го, 4-го и 5-го уровня**	
Объектінің санаты: Категория объекта:	**Жер телімі**	Земельный участок
Кадастрлық нөмірі: Кадастровый номер:	**08-118-115-833**	
Тіркеу күні: Дата регистрации:	**08.10.2019**	
Негіздеме құжат: Документ основание:	**Сәулет, қала құрылысы және құрылыс бөлім бұйрығы № 113 от 07.10.2019**	Приказ отдела архитектуры, градостроительства и строительства № 113 от 07.10.2019
Берілген күні: Дата выдачи:	**08.10.2019**	

№ 0300643

Жер учаскесінің кадастрлық нөмірі: **08-118-115-833**
Жер учаскесіне уақытша өтеулі жер пайдалану (жалға алу) құқығы 49 жылға мерзімге
Жер учаскесінің алаңы: **0.3600 га**
Жердің санаты: **Өнеркәсіп, көлік, байланыс, ғарыш қызметі, қорғаныс, ұлттық қауіпсіздік мұқтажына арналған жер және ауыл шаруашылығына арналмаған өзге де жер**
Жер учаскесін нысаналы тағайындау:
1-ші, 4-ші және 5-ші деңгейлі сорғылау станцияларына қызмет көрсету үшін
Жер учаскесін пайдаланудағы шектеулер мен ауыртпалықтар: **санитарлық экологиялық және өртке қарсы талаптардың сақталуы**
Жер учаскесінің бөлінуі: **бөлінеді**

Кадастровый номер земельного участка: **08-118-115-833**
Право временного возмездного землепользования (аренды) на земельный участок сроком на 49 лет
Площадь земельного участка: **0.3600 га**
Категория земель: **Земли промышленности, транспорта, связи, для нужд космической деятельности, обороны, национальной безопасности и иного несельскохозяйственного назначения**
Целевое назначение земельного участка:
для обслуживания всасывающих станций 1-го, 4-го и 5-го уровня
Ограничения в использовании и обременения земельного участка: **соблюдение санитарных, экологических и противопожарных норм**
Делимость земельного участка: **делимый**

№ 0300643

Жер учаскесінің ЖОСПАРЫ
ПЛАН земельного участка

Учаскенің мекенжайы, мекенжайының тіркеу коды (ол бар болған кезде): **БҚО, Бәйтерек ауданы, Трекин а/о, 1э жер телімі**
Адрес, регистрационный код адреса (при его наличии) участка: **ЗКО, район Бәйтерек, Трекинский с/о, уч.1э**

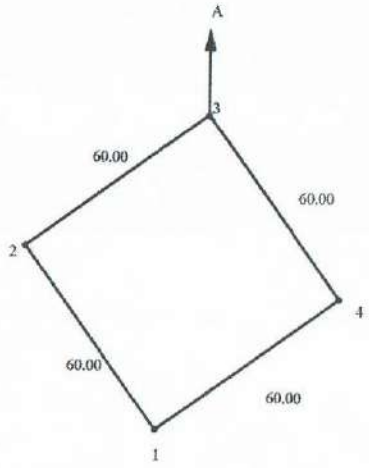

Шектесу учаскелерінің кадастрлық нөмірлері (жер санаттары)
А-дан А-ға дейін: ауыл шаруашылық мақсатындағы жерлер

Кадастровые номера (категории земель) смежных участков
от А до А: земли сельскохозяйственного назначения

МАСШТАБ 1: 2000

Жоспар шегіндегі бөтен жер учаскелері
Посторонние земельные участки в границах плана

Жоспардағы № на плане	Жоспар шегіндегі бөтен жер учаскелерінің кадастрлық нөмірлері Кадастровые номера посторонних земельных участков в границах плана	Алаңы, га Площадь, га

Осы акт "Азаматтарға арналған үкімет» мемлекеттік корпорациясы» коммерциялық емес акционерлік қоғамының Батыс Қазақстан облысы бойынша филиалының тіркеу және жер кадастры бойынша Бәйтерек ауданының бөлімімен жасалды
(жер кадастрын жүргізетін кәсіпорынның атауы)

настоящий акт изготовлен отделом регистрации и земельного кадастра района Бәйтерек филиала некоммерческого акционерного общества «Государственная корпорация «Правительство для граждан» по Западно-Казахстанской области
(наименование предприятия, ведущего земельный кадастр)

М.О. _____ руководитель М.Альжанов
(қолы, подпись) (аты-жөні, Ф.И.О.)

М.П. «28» 08 2019 ж.

Осы актіні беру туралы жазба жер учаскесіне меншіктік құқығын, жер пайдалану құқығын беретін актілер жазылатын Кітапта №304 болып жазылды.

Қосымша: жоқ

Запись о выдаче настоящего акта произведена в Книге записей актов на право собственности на земельный участок, право землепользования за №304

Приложение: нет

Шектесулерді сипаттау жөніндегі ақпарат жер учаскесіне сәйкестендіру құжатын дайындаған сәтте күшінде
Описание смежеств действительно на момент изготовления Индентификационного документа на земельный участок

902693

УАҚЫТША (ҰЗАҚ МЕРЗІМГЕ, ҚЫСҚА МЕРЗІМГЕ) ӨТЕУЛІ ЖЕР ПАЙДАЛАНУ (ЖАЛҒА АЛУ) ҚҰҚЫҒЫН БЕРЕТІН

АКТ

НА ПРАВО ВРЕМЕННОГО ВОЗМЕЗДНОГО (ДОЛГОСРОЧНОГО, КРАТКОСРОЧНОГО) ЗЕМЛЕПОЛЬЗОВАНИЯ (АРЕНДЫ)

«АЗАМАТТАРҒА АРНАЛҒАН ҮКІМЕТ» МЕМЛЕКЕТТІК КОРПОРАЦИЯСЫ» КОММЕРЦИЯЛЫҚ ЕМЕС АКЦИОНЕРЛІК ҚОҒАМЫНЫҢ БАТЫС ҚАЗАҚСТАН ОБЛЫСЫ БОЙЫНША ФИЛИАЛЫНЫҢ ЖЕР КАДАСТРЫ ЖӘНЕ ЖЫЛЖЫМАЙТЫН МҮЛІК БОЙЫНША БӘЙТЕРЕК АУДАНЫНЫҢ ДАРИЯН АУЫЛЫНЫҢ БӨЛІМІ

ОТДЕЛ РАЙОНА БӘЙТЕРЕК С.ДАРЬИНСКОЕ ПО ЗЕМЕЛЬНОМУ КАДАСТРУ И НЕДВИЖИМОСТИ ФИЛИАЛА НЕКОММЕРЧЕСКОГО АКЦИОНЕРНОГО ОБЩЕСТВА «ГОСУДАРСТВЕННАЯ КОРПОРАЦИЯ «ПРАВИТЕЛЬСТВО ДЛЯ ГРАЖДАН» ПО ЗАПАДНО-КАЗАХСТАНСКОЙ ОБЛАСТИ

МЕНШІК ИЕСІ (ҚҰҚЫҚ ИЕСІ) ТУРАЛЫ МӘЛІМЕТТЕР
СВЕДЕНИЯ О СОБСТВЕННИКЕ (ПРАВООБЛАДАТЕЛЕ)

№ 002184006163 **25.10.2019г.**

Кадастр нөмері/Кадастровый номер: **08:118:115:834**

Жылжымайтын мүлік объектінің мекен-жайы
Адрес объекта недвижимости: **обл. Западно-Казахстанская, р-н Бәйтерек, с.о. Трекинский, с. Трекино, уч. кв. 115, уч. 834**

Меншік иесі (құқық иесі) Собственник (правообладатель)	Құқық пайда болу негіздемесі/ Основание возникновения права
Товарищество с ограниченной ответственностью "Батыс су арнасы"	**Договор об аренде земельного участка (№ 118 от 22.04.2019г.) - Дата регистрации: 23.10.2019 15:40** **Постановление (№ 297 от 18.04.2019г.) - Дата регистрации: 23.10.2019 15:40**

Басшы
Руководитель (қолы/подпись)

Альжанов М.М.
(тегі/фамилия, аты/имя, әкесінің аты/отчество)

"Бәйтерек ауданының сәулет, қала құрылысы және құрылыс бөлімі" ММ
еспублика маңызы бар қаланың/облыс маңызы бар қаланың/ауданның сәулет және қала құрылысы басқармасы/ бөлімі)
ГУ "Отдел архитектуры, градостроительства и строительства района Бәйтерек"
(Управление/отдел архитектуры и градостроительства города республиканского значения/города областного значения/района)

Жылжымайтын мүлік объектісіне мекенжай беру туралы анықтама
Справка о присвоении адреса объекту недвижимости

«Мекенжай тіркелімі» АЖ / ИС «Адресный регистр»

жер телімі / земельный участок
(жылжымайтын мүлік нысаны / объект недвижимости)

Тұрақты тіркеу адресі: Постоянный адрес регистрации:	**Қазақстан Республикасы, Батыс Қазақстан облысы, Бәйтерек ауданы, Трекин ауылдық округі, Трекино ауылы, 115 есептік квартал, Жер телімі 834**	**Республика Казахстан, область Западно-Казахстанская, район Бәйтерек, сельский округ Трекинский, село Трекино, учетный квартал 115, Земельный участок 834**
Мекенжайдың тіркеу коды: Регистрационный код адреса:	**2201900183299445**	
Объектінің сипаттамасы: Описание объекта:	**Для обслуживания всасывающих станций 1-го, 4-го и 5-го уровня**	
Объектінің санаты: Категория объекта:	**Жер телімі**	**Земельный участок**
Кадастрлық нөмірі: Кадастровый номер:	**08-118-115-834**	
Тіркеу күні: Дата регистрации:	**08.10.2019**	
Негіздеме құжат: Документ основание:	**Сәулет, қала құрылысы және құрылыс бөлім бұйрығы № 113 от 07.10.2019**	**Приказ отдела архитектуры, градостроительства и строительства № 113 от 07.10.2019**
Берілген күні: Дата выдачи:	**08.10.2019**	

№ 0300644

Жер учаскесінің кадастрлық нөмірі: **08-118-115-834**
Жер учаскесіне уақытша өтеулі жер пайдалану (жалға алу) құқығы 49 жылға мерзімге
Жер учаскесінің алаңы: **0.3600 га**
Жердің санаты: **Өнеркәсіп, көлік, байланыс, ғарыш қызметі, қорғаныс, ұлттық қауіпсіздік мұқтажына арналған жер және ауыл шаруашылығына арналмаған өзге де жер**
Жер учаскесін нысаналы тағайындау:
1-ші, 4-ші және 5-ші деңгейлі сорғылау станцияларына қызмет көрсету үшін
Жер учаскесін пайдаланудағы шектеулер мен ауыртпалықтар: **санитарлық экологиялық және өртке қарсы талаптардың сақталуы**
Жер учаскесінің бөлінуі: **бөлінеді**

Кадастровый номер земельного участка: **08-118-115-834**
Право временного возмездного землепользования (аренды) на земельный участок сроком на 49 лет
Площадь земельного участка: **0.3600 га**
Категория земель: **Земли промышленности, транспорта, связи, для нужд космической деятельности, обороны, национальной безопасности и иного несельскохозяйственного назначения**
Целевое назначение земельного участка:
для обслуживания всасывающих станций 1-го, 4-го и 5-го уровня
Ограничения в использовании и обременения земельного участка: **соблюдение санитарных, экологических и противопожарных норм**
Делимость земельного участка: **делимый**

№ 0300644

Жер учаскесінің ЖОСПАРЫ
ПЛАН земельного участка

Учаскенің мекенжайы, мекенжайының тіркеу коды (ол бар болған кезде): **БҚО, Бәйтерек ауданы, Трекин а/о, 1 аэ жер телімі**
Адрес, регистрационный код адреса (при его наличии) участка: **ЗКО, район Бәйтерек, Трекинский с/о, уч.1 аэ**

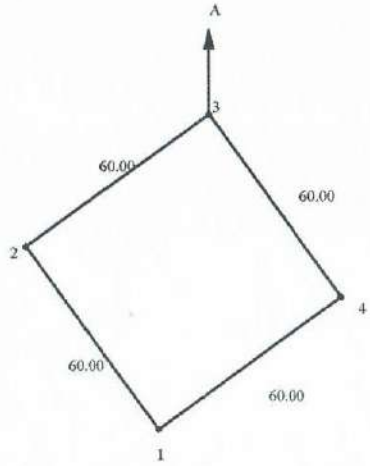

Шектесу учаскелерінің кадастрлық нөмірлері (жер санаттары)
А-дан А-ға дейін: ауыл шаруашылық мақсатындағы жерлері

Кадастровые номера (категории земель) смежных участков
от А до А: земли сельскохозяйственного назначения

МАСШТАБ 1: 2000

Жоспар шегіндегі бөтен жер учаскелері
Посторонние земельные участки в границах плана

Жоспардағы № на плане	Жоспар шегіндегі бөтен жер учаскелерінің кадастрлық нөмірлері Кадастровые номера посторонних земельных участков в границах плана	Алаңы, га Площадь, га

Осы акт "Азаматтарға арналған үкімет» мемлекеттік корпорациясы» коммерциялық емес акционерлік қоғамының Батыс Қазақстан облысы бойынша филиалының тіркеу және жер кадастры бойынша Бәйтерек ауданының бөлімімен жасалды
(жер кадастрын жүргізетін кәсіпорынның атауы)

настоящий акт изготовлен отделом регистрации и земельного кадастра района Бәйтерек филиала некоммерческого акционерного общества «Государственная корпорация «Правительство для граждан» по Западно-Казахстанской области
(наименование предприятия, ведущего земельный кадастр)

М.О. _____
(қолы, подпись)

руководитель М.Альжанов
(аты-жөні, Ф.И.О.)

М.П.

«28» 08 2019 ж.

Осы актіні беру туралы жазба жер учаскесіне меншіктік құқығын, жер пайдалану құқығын беретін актілер жазылатын Кітапта №305 болып жазылды.

Қосымша: жоқ

Запись о выдаче настоящего акта произведена в Книге записей актов на право собственности на земельный участок, право землепользования за №305

Приложение: нет

Шектесулерді сипаттау жөніндегі ақпарат жер учаскесіне сәйкестендіру құжатын дайындаған сәтте күшінде
Описание смежеств действительно на момент изготовления Индентификационного документа на земельный участок

902692

УАҚЫТША (ҰЗАҚ МЕРЗІМГЕ, ҚЫСҚА МЕРЗІМГЕ) ӨТЕУЛІ ЖЕР ПАЙДАЛАНУ (ЖАЛҒА АЛУ) ҚҰҚЫҒЫН БЕРЕТІН

АКТ

НА ПРАВО ВРЕМЕННОГО ВОЗМЕЗДНОГО (ДОЛГОСРОЧНОГО, КРАТКОСРОЧНОГО) ЗЕМЛЕПОЛЬЗОВАНИЯ (АРЕНДЫ)

«АЗАМАТТАРҒА АРНАЛҒАН ҮКІМЕТ» МЕМЛЕКЕТТІК КОРПОРАЦИЯСЫ» КОММЕРЦИЯЛЫҚ ЕМЕС АКЦИОНЕРЛІК ҚОҒАМЫНЫҢ БАТЫС ҚАЗАҚСТАН ОБЛЫСЫ БОЙЫНША ФИЛИАЛЫНЫҢ ЖЕР КАДАСТРЫ ЖӘНЕ ЖЫЛЖЫМАЙТЫН МҮЛІК БОЙЫНША БӘЙТЕРЕК АУДАНЫНЫҢ ДАРИЯН АУЫЛЫНЫҢ БӨЛІМІ

ОТДЕЛ РАЙОНА БӘЙТЕРЕК С.ДАРЬИНСКОЕ ПО ЗЕМЕЛЬНОМУ КАДАСТРУ И НЕДВИЖИМОСТИ ФИЛИАЛА НЕКОММЕРЧЕСКОГО АКЦИОНЕРНОГО ОБЩЕСТВА «ГОСУДАРСТВЕННАЯ КОРПОРАЦИЯ «ПРАВИТЕЛЬСТВО ДЛЯ ГРАЖДАН» ПО ЗАПАДНО-КАЗАХСТАНСКОЙ ОБЛАСТИ

МЕНШІК ИЕСІ (ҚҰҚЫҚ ИЕСІ) ТУРАЛЫ МӘЛІМЕТТЕР
СВЕДЕНИЯ О СОБСТВЕННИКЕ (ПРАВООБЛАДАТЕЛЕ)

№ 002184022606 **25.10.2019г.**

Кадастр нөмері/Кадастровый номер: **08:118:065:239**

Жылжымайтын мүлік объектінің мекен-жайы
Адрес объекта недвижимости: **обл. Западно-Казахстанская, р-н Бәйтерек, с.о. Дарьинский, с. Дарьинское, уч. кв. 065, уч. 239**

Меншік иесі (құқық иесі) Собственник (правообладатель)	Құқық пайда болу негіздемесі/ Основание возникновения права
Товарищество с ограниченной ответственностью "Батыс су арнасы"	**Постановление (№ 297 от 18.04.2019г.) - Дата регистрации: 23.10.2019 17:13** **Договор об аренде земельного участка (№ 118 от 22.04.2019г.) - Дата регистрации: 23.10.2019 17:13**

Басшы
Руководитель (қолы/подпись)

Альжанов М.М.
(тегі/фамилия, аты/имя, әкесінің аты/отчество)

"Бәйтерек ауданының сәулет, қала құрылысы және құрылыс бөлімі" ММ
(спублика маңызы бар қаланың/облыс маңызы бар қаланың/ауданның сәулет және қала құрылысы басқармасы/бөлімі)
ГУ "Отдел архитектуры, градостроительства и строительства района Бәйтерек"
(Управление/отдел архитектуры и градостроительства города республиканского значения/города областного значения/района)

Жылжымайтын мүлік объектісіне мекенжай беру туралы анықтама
Справка о присвоении адреса объекту недвижимости

«Мекенжай тіркелімі» АЖ / ИС «Адресный регистр»

жер телімі / земельный участок
(жылжымайтын мүлік нысаны / объект недвижимости)

Тұрақты тіркеу адресі: Постоянный адрес регистрации:	Қазақстан Республикасы, Батыс Қазақстан облысы, Бәйтерек ауданы, Трекин ауылдық округі, Трекино ауылы, 115 есептік квартал, Жер телімі 839	Республика Казахстан, область Западно-Казахстанская, район Бәйтерек, сельский округ Трекинский, село Трекино, учетный квартал 115, Земельный участок 839
Мекенжайдың тіркеу коды: Регистрационный код адреса:	2201900183303741	
Объектінің сипаттамасы: Описание объекта:	Для обслуживания всасывающих станций 1-го, 4-го и 5-го уровня	
Объектінің санаты: Категория объекта:	Жер телімі	Земельный участок
Кадастрлық нөмірі: Кадастровый номер:	08-118-115-839	
Тіркеу күні: Дата регистрации:	08.10.2019	
Негіздеме құжат: Документ основание:	Сәулет, қала құрылысы және құрылыс бөлім бұйрығы № 113 от 07.10.2019	Приказ отдела архитектуры, градостроительства и строительства № 113 от 07.10.2019
Берілген күні: Дата выдачи:	08.10.2019	

№ 0300649

Жер учаскесінің кадастрлық нөмірі: **08-118-115-839**
Жер учаскесіне уақытша өтеулі жер пайдалану (жалға алу) құқығы 49 жылға мерзімге
Жер учаскесінің аланы: **0.3600 га**
Жердің санаты: **Өнеркәсіп, көлік, байланыс, ғарыш қызметі, қорғаныс, ұлттық қауіпсіздік мұқтажына арналған жер және ауыл шаруашылығына арналмаған өзге де жер**
Жер учаскесін нысаналы тағайындау:
1-ші, 4-ші және 5-ші деңгейлі сорғылау станцияларына қызмет көрсету үшін
Жер учаскесін пайдаланудағы шектеулер мен ауыртпалықтар: **санитарлық экологиялық және өртке қарсы талаптардың сақталуы**
Жер учаскесінің бөлінуі: **бөлінеді**

Кадастровый номер земельного участка: **08-118-115-839**
Право временного возмездного землепользования (аренды) на земельный участок сроком на 49 лет
Площадь земельного участка: **0.3600 га**
Категория земель: **Земли промышленности, транспорта, связи, для нужд космической деятельности, обороны, национальной безопасности и иного несельскохозяйственного назначения**
Целевое назначение земельного участка:
для обслуживания всасывающих станций 1-го, 4-го и 5-го уровня
Ограничения в использовании и обременения земельного участка: **соблюдение санитарных, экологических и противопожарных норм**
Делимость земельного участка: **делимый**

№ 0300649

Жер учаскесінің ЖОСПАРЫ
ПЛАН земельного участка

Учаскенің мекенжайы, мекенжайының тіркеу коды (ол бар болған кезде): **БҚО, Бәйтерек ауданы, Трекин а/о, 3 жер телімі**
Адрес, регистрационный код адреса (при его наличии) участка: **ЗКО, район Бәйтерек, Трекинский с/о, уч.3**

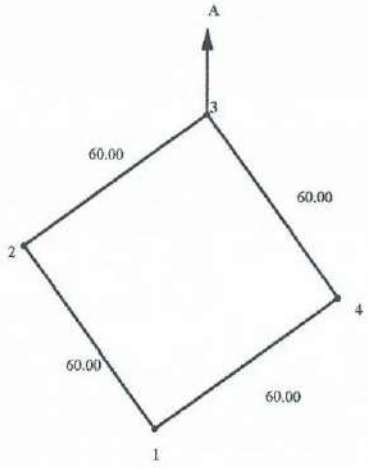

Шектесу учаскелерінің кадастрлық нөмірлері (жер санаттары)
А-дан А-ға дейін: ауыл шаруашылық мақсатындағы жерлері

Кадастровые номера (категории земель) смежных участков
от А до А: земли сельскохозяйственного назначения

МАСШТАБ 1: 2000

Жоспар шегіндегі бөтен жер учаскелері
Посторонние земельные участки в границах плана

Жоспардағы № на плане	Жоспар шегіндегі бөтен жер учаскелерінің кадастрлық нөмірлері Кадастровые номера посторонних земельных участков в границах плана	Алаңы, га Площадь, га

Осы акт "Азаматтарға арналған үкімет» мемлекеттік корпорациясы» коммерциялық емес акционерлік қоғамының Батыс Қазақстан облысы бойынша филиалының тіркеу және жер кадастры бойынша Бәйтерек ауданының бөлімімен жасалды
(жер кадастрын жүргізетін кәсіпорынның атауы)

настоящий акт изготовлен отделом регистрации и земельного кадастра района Бәйтерек филиала некоммерческого акционерного общества «Государственная корпорация «Правительство для граждан» по Западно-Казахстанской области
(наименование предприятия, ведущего земельный кадастр)

М.О. _____
(қолы/подпись)

руководитель М.Альжанов
(аты-жөні, Ф.И.О.)

М.П.

«28» 08 2019 ж.

Осы актіні беру туралы жазба жер учаскесіне меншіктік құқығын, жер пайдалану құқығын беретін актілер жазылатын Кітапта №310 болып жазылды.

Қосымша: жоқ

Запись о выдаче настоящего акта произведена в Книге записей актов на право собственности на земельный участок, право землепользования за №310

Приложение: нет

Шектесулерді сипаттау жөніндегі ақпарат жер учаскесіне сәйкестендіру құжатын дайындаған сәтте күшінде
Описание смежеств действительно на момент изготовления Индентификационного документа на земельный участок

902699

УАҚЫТША (ҰЗАҚ МЕРЗІМГЕ, ҚЫСҚА МЕРЗІМГЕ) ӨТЕУЛІ ЖЕР ПАЙДАЛАНУ (ЖАЛҒА АЛУ) ҚҰҚЫҒЫН БЕРЕТІН

АКТ

НА ПРАВО ВРЕМЕННОГО ВОЗМЕЗДНОГО (ДОЛГОСРОЧНОГО, КРАТКОСРОЧНОГО) ЗЕМЛЕПОЛЬЗОВАНИЯ (АРЕНДЫ)

«АЗАМАТТАРҒА АРНАЛҒАН ҮКІМЕТ» МЕМЛЕКЕТТІК КОРПОРАЦИЯСЫ» КОММЕРЦИЯЛЫҚ ЕМЕС АКЦИОНЕРЛІК ҚОҒАМЫНЫҢ БАТЫС ҚАЗАҚСТАН ОБЛЫСЫ БОЙЫНША ФИЛИАЛЫНЫҢ ЖЕР КАДАСТРЫ ЖӘНЕ ЖЫЛЖЫМАЙТЫН МҮЛІК БОЙЫНША БӘЙТЕРЕК АУДАНЫНЫҢ ДАРИЯН АУЫЛЫНЫҢ БӨЛІМІ

ОТДЕЛ РАЙОНА БӘЙТЕРЕК С.ДАРЬИНСКОЕ ПО ЗЕМЕЛЬНОМУ КАДАСТРУ И НЕДВИЖИМОСТИ ФИЛИАЛА НЕКОММЕРЧЕСКОГО АКЦИОНЕРНОГО ОБЩЕСТВА «ГОСУДАРСТВЕННАЯ КОРПОРАЦИЯ «ПРАВИТЕЛЬСТВО ДЛЯ ГРАЖДАН» ПО ЗАПАДНО-КАЗАХСТАНСКОЙ ОБЛАСТИ

МЕНШІК ИЕСІ (ҚҰҚЫҚ ИЕСІ) ТУРАЛЫ МӘЛІМЕТТЕР
СВЕДЕНИЯ О СОБСТВЕННИКЕ (ПРАВООБЛАДАТЕЛЕ)

№ 002184003665 **25.10.2019г.**

Кадастр нөмері/Кадастровый номер: **08:118:065:237**

Жылжымайтын мүлік объектінің мекен-жайы
Адрес объекта недвижимости: **обл. Западно-Казахстанская, р-н Бәйтерек, с.о. Дарьинский, с. Дарьинское, уч. кв. 065, уч. 237**

Меншік иесі (құқық иесі) Собственник (правообладатель)	Құқық пайда болу негіздемесі/ Основание возникновения права
Товарищество с ограниченной ответственностью "Батыс су арнасы"	**Договор об аренде земельного участка (№ 118 от 22.04.2019г.) - Дата регистрации: 23.10.2019 15:26** **Постановление (№ 297 от 18.04.2019г.) - Дата регистрации: 23.10.2019 15:26**

Басшы
Руководитель _____ (қолы/подпись)

Альжанов М.М.
(тегі/фамилия, аты/имя, әкесінің аты/отчество)