ТОО КБ "МунайГаз Инжиниринг"

Заказчик: ТОО «Алматинские тепловые сети»

ОХРАНА ОКРУЖАЮЩЕЙ СРЕДЫ К РАБОЧЕМУ ПРОЕКТУ «Реконструкция тепловых сетей от ТП Алтай ЦТК-3 до ТК 26-8»

г. Кызылорда, 2024 г.

ТОО КБ "МунайГаз Инжиниринг"

Заказчик: ТОО «Алматинские тепловые сети»

ОХРАНА ОКРУЖАЮЩЕЙ СРЕДЫ К РАБОЧЕМУ ПРОЕКТУ «Реконструкция тепловых сетей от ТП Алтай ЦТК-3 до ТК 26-8»

Директор

ТОО КБ "МунайГаз Инжиниринг" **Кусбаева К.**

г. Кызылорда, 2024 г.

СПИСОК ИСПОЛНИТЕЛЕЙ

Исполнитель	***Должность***
Руководитель проекта	
Кусбаева К.	Директор
Исполнители	
Камалхан М.	ГИП
Отетилеуова Е.	эколог
Камалова А.	эколог

СОДЕРЖАНИЕ ***стр.***

Список исполнителей		3
Содержание		4
1.	**Аннотация**	**5**
2.	**Термины и определения, используемые при проведении оценки намечаемой деятельности на окружающую среду**	8
3.	**Характеристика намечаемой хозяйственной деятельности**	**9**
	Ситуационная карта	*14*
4.	**Оценка воздействий на состояние атмосферного воздуха**	**15**
	Природно-климатическая характеристика	15
	Краткая характеристика предприятия как источника загрязнения атмосферы	*18*
	Определение категории объекта	*26*
5.	**Оценка воздействий на состояние вод**	***28***
	Определение расчетных расходов	*28*
	Характеристика источника водоснабжения	*28*
	Баланс водопотребления и водоотведения	*29*
	Мероприятия по защите поверхностных и подземных вод.	*33*
6.	**Оценка воздействий на недра**	***34***
7.	**Оценка воздействия на окружающую среду отходов производства и потребления**	***35***
8.	**Оценка физических воздействий на окружающую среду**	**38**
9.	**Оценка воздействий на земельные ресурсы и почвы**	**40**
10.	**Оценка воздействия на растительность**	**43**
11.	**Оценка воздействий на животный мир**	**44**
12.	**Оценка воздействий на ландшафты и меры по предотвращению, минимизации, смягчению негативных воздействий, восстановлению ландшафтов в случаях их нарушения**	**46**
13.	**Оценка воздействий на социально-экономическую среду**	**47**
14.	**Оценка экологического риска реализации намечаемой деятельности в регионе**	**48**
	Основные выводы по результатам раздела «Охрана окружающей среды»	**49**
	Параметры выбросов загрязняющих веществ в атмосферу	**50**
	Расчет выбросов загрязняющих веществ в атмосферу	**62**
	Список использованной литературы	**83**

1. АННОТАЦИЯ
к проекту раздел «Охрана окружающей среды» по рабочему проекту «Реконструкция тепловых сетей от ТП Алтай ЦТК-3 до ТК 26-8»

Настоящий раздел «Охрана окружающей среды» к рабочему проекту «Реконструкция тепловых сетей от ТП Алтай ЦТК-3 до ТК 26-8» разработан в соответствии с требованиями «Экологического кодекса» РК и других нормативных актов и «Инструкцией по организации и проведению экологической оценки» утвержденный приказом Министра экологии, геологии и природных ресурсов Республики Казахстан от 30 июля 2021 года № 280. Имея большое социальное значение, данный раздел, как любая производственная деятельность оказывает негативное воздействие на окружающую среду. В соответствии с «Экологическим кодексом» РК и с целью минимизации ущерба природной среде разработан раздел «Охрана окружающей среды» к рабочему проекту «Реконструкция тепловых сетей от ТП Алтай ЦТК-3 до ТК 26-8». Раздел «Охрана окружающей среды» настоящего проекта разработано в соответствии с требованиями нормативного документа «Инструкция по организации и проведению экологической оценки» утвержденный приказом Министра экологии, геологии и природных ресурсов Республики Казахстан от 30 июля 2021 года № 280 (далее Инструкция).

Перед представлением на экспертизу проекта заказчик намечаемой деятельности обеспечивает участие общественности в обсуждении проектной документации.

Заказчик проекта – ТОО «Алматинские тепловые сети»
Адрес: г.Алматы, Байзакова, 221
БИН 060640007336
БИК IRTYKZKA
ИИК KZ4996502F0008602380
Тел.: 341-07-00
Разработчик рабочего проекта – ТОО КБ "МунайГаз Инжиниринг"
Адрес: Кызылординская область, г.Кызылорда, мкр Саулет , ул. Саулет-12, 2А
БИН/ИИН 090940009190
БИК KCJBKZKX
ИИК KZ098560000003070172
Тел.: 87242200110

Основанием для разработки проекта являются:

- требования Экологического кодекса РК;
- договор между ТОО «Алматинские тепловые сети» и ТОО КБ "МунайГаз Инжиниринг" в соответствии с заданием на проектирование.

Цель проекта - реконструкция тепловых сетей от ТП Алтай ЦТК-3 до ТК 26-8, отвечающего требованиям национального законодательства в области промышленной безопасности и охраны окружающей среды.

Основной целью проекта является оценка технических решений и анализ вероятного воздействия на окружающую среду с определением экологических, социально-экономических последствий при строительстве проектируемого объекта.

На основании проведенной оценки воздействия объектов строительства на окружающую среду выявлено, что загрязнение природной среды на период строительно-монтажных работ связано с выбросами вредных веществ в атмосферу и образованием отходов.

Воздействие намечается в короткий период времени - 6 месяцев по продолжительности строительства (с учетом одновременного строительства объектов).

1. Характеристика источников выбросов загрязняющих веществ в атмосферу на период строительства

Основными характерными источниками загрязнения атмосферного воздуха при строительстве являются:

- пересыпка пылящих материалов;
- выемочно-распределительные работы;

- гидроизоляция;
- сварочные работы;
- покрасочные работы;
- пояльные работы.

При изучении рабочего проекта на период строительства было выявлено 6 источника загрязнения атмосферы, все из которых являются неорганизованными.

Всего при строительстве объектов в атмосферу будет выбрасываться вредные вещества 19 наименований, из них 6 твердых и 13 газообразных вредных веществ.

Общий выброс в период строительства составляет:

- в II кв 2024 году – 1.10910112895 т/пер;

Декларируемые лимиты объемов выбросов загрязняющих веществ

Код ЗВ	ИЗ	Наименование загрязняющего вещества	Выброс вещества г/с	Выброс вещества т/год
1	2	3	4	5
0123	6004	Железо (II, III) оксиды	0.00972222222	0.1153284482
0143	6004	Марганец и его соединения	0.00048055556	0.0084256302
0168	6006	Олово оксид	0.00003	0.000016
0184	6006	Свинец и его неорганические	0.000057	0.00003
0301	6004	Азота (IV) диоксид	0.00333333333	0.011604924
0304	6004	Азот (II) оксид	0.00054166667	0.00188580015
0337	6004	Углерод оксид	0.00369444444	0.000149891
0342	6004	Фтористые газообразные соединения	0.00020833333	0.0000084525
0344	6004	Фториды неорганические плохо растворимые	0.00091666667	0.000037191
0616	6005	Диметилбензол	0.0175	0.00245353752
0621	6005	Метилбензол	0.03013888889	0.00871612
1042	6005	Бутан-1-ол	0.00729166667	0.000231525
1061	6005	Этанол	0.00486111111	0.00015435
1119	6005	2-Этоксиэтанол	0.00388888889	0.00012348
1210	6005	Бутилацетат	0.00583333333	0.00169197
1401	6005	Пропан-2-он	0.01263888889	0.003439555
2752	6005	Уайт-спирит	0.010437	0.00005260248
2754	6003	Алканы С12-19	0.00266629245	0.00342
2908	6001 6002 6004	Пыль неорганическая, содержащая двуокись кремния в %: 70-20	0.64038888889	0.9513316519
		ВСЕГО:	0.75462918134	1.10910112895

Анализ расчета приземных концентраций, выполненный *программным комплексом ЭРА, версия 3.0 фирмы НПП «Логос-Плюс», г. Новосибирск* показал, что концентрации загрязняющих веществ, отходящих от источников вредных выбросов при строительстве объекта на территории строительства не превышает ПДК по всем ингредиентам.

Валовые выбросы в размере ***0.75 тонн/год*** и максимально-разовый выброс ***1.11 г/секунд*** предлагаются принять за лимиты предельно-допустимых выбросов для хозяйственной деятельности.

В соответствии с планируемыми сроками строительства в Разделе предложены лимиты предельно-допустимых выбросов загрязняющих веществ в период 2024 г.

При проведении строительных работ проектом предусмотрено использование специального автотранспорта: экскаваторы, бульдозеры и т.д. Эксплуатируемый автотранспорт относится к передвижным источникам загрязнения окружающей среды.

Валовые выбросы от двигателей передвижных источников не нормируются и не подлежат контролю.

Расчеты уровня загрязнения атмосферы, создаваемые вредными выбросами, отходящих от источников загрязнения атмосферы при строительно-монтажных работах проектируемого объекта - выполнены ПК ЭРА версия 3.0 фирмы НПП «Логос-Плюс», г. Новосибирск.

2. Характеристика образующихся отходов на период строительства

При строительстве проектируемых объектов, а также в результате жизнедеятельности работающего персонала образуются отходы производства и потребления:

- твердые бытовые отходы.
- Тара из под ЛКМ;
- Огарки от электродов;
- Промасленная ветошь;

- строительные отходы.

Ориентировочное количество отходов при строительстве составляет 879,4757 т/пер. Весь объем образовавшихся отходов будет вывозиться строительной организацией по договорам на утилизацию, переработку или захоронение.

Отходы хранятся в специальных емкостях и на специально оборудованных площадках. Твердые бытовые отходы подвергают организованному сбору с последующей отправкой на организованный полигон ТБО. Все остальные отходы отправляют на специализированные предприятия по договорам на удаление и вторичную переработку.

Декларируемое количество опасных отходов

Наименование отходов	Количество образования, т/год	Количество накопления, т/год
1	**2**	**3**
Всего	**0,6366**	**0,6366**
Промасленная ветошь	0,62848	0,62848
Тара из под ЛКМ	0,00812	0,00812

Декларируемое количество не опасных отходов

Наименование отходов	Количество образования, т/год	Количество накопления, т/год
1	**2**	**3**
Всего	**878,8391**	**878,8391**
ТБО	6,39	6,39
Строительные отходы	872,4	872,4
Огарки электродов	0,04911	0,04911

3. Водопотребление и водоотведение на период строительно-монтажных работ Водоснабжение

Период строительства

Хозяйственно-питьевое водоснабжение для работников, привлеченных к строительно-монтажным работам, предусматривается бутилированная вода.

Объем воды на питьевые нужды рабочего персонала – 777,75 м3/период

Объем технической воды по сметным данным – 1021,69 м3/период

Водоотведение

Период строительства

На период строительно-монтажных работ предусмотрены биотуалет.

4. Мероприятия по охране окружающей среды на период строительства

В Разделе приведены мероприятия по охране окружающей среды на период проведения строительных работ.

Безопасность производимых работ для окружающей среды, окружающей территории и населения.

Для снижения загрязнения окружающей среды пылью при строительных работах следует выполнять:

- обеспыливание участков дорог с интенсивным образованием пыли, периодическое увлажнение водой грунтовых дорог;

- перевозить пылящие материалы в транспортных средствах, снабженных брезентовыми или иными укрытиями, для предотвращения попадания пылеватых частиц перевозимого материала в атмосферу.

Проведение большинства работ, за счет электрифицированного оборудования, работа которого не будет связана с загрязнением атмосферного воздуха.

Организация сбора, хранения и вывоза сточных вод. Привлечение специализированной организации для вывоза сточных вод на основе договора.

Не допускать засорение территории строительными отходами и бытовым мусором, оснащение строительного участка контейнерами для сбора отходов производства и потребления.

При проведении работ с минимальными (рассчитанными в Разделе) воздействиями на атмосферный воздух необходимо соблюдение требований экологического законодательства Республики Казахстан и соблюдение природоохранных мероприятий. Выявленные факторы воздействия на окружающую природную среду при строительстве и эксплуатации объекта носят незначительный, локальный и временный характер.

2. ТЕРМИНЫ И ОПРЕДЕЛЕНИЯ, ИСПОЛЬЗУЕМЫЕ ПРИ ПРОВЕДЕНИИ ОЦЕНКИ НАМЕЧАЕМОЙ ДЕЯТЕЛЬНОСТИ НА ОКРУЖАЮЩУЮ СРЕДУ

В Инструкции используются следующие основные термины и определения:

1) экологическая оценка – процесс выявления, изучения, описания и оценки возможных прямых и косвенных существенных воздействий реализации намечаемой и осуществляемой деятельности или разрабатываемого документа на окружающую среду. Видами экологической оценки являются стратегическая экологическая оценка, оценка воздействия на окружающую среду, оценка трансграничных воздействий и экологическая оценка по упрощенному порядку;

2) стратегическая экологическая оценка – процесс выявления, изучения, описания и оценки на основе соответствующих исследований возможных существенных воздействий реализации государственных программ в отраслях, перечисленных в **пункте 3** статьи 52 Кодекса, программ развития территорий и генеральных планов населенных пунктов (далее – Документы) на окружающую среду, включающий в себя стадии, предусмотренные **статьей 53** Кодекса;

3) оценка воздействия на окружающую среду – процесс выявления, изучения, описания и оценки на основе соответствующих исследований возможных существенных воздействий на окружающую среду при реализации намечаемой деятельности, включающий в себя стадии, предусмотренные **статьей 67** Кодекса;

4) оценка трансграничных воздействий – процесс выявления, изучения, описания и оценки на основе соответствующих исследований возможных существенных негативных воздействий, в районе, находящемся под юрисдикцией одного государства (затрагиваемой стороны), от источника, который связан с реализацией плана, программы или намечаемой деятельности и физически расположен под юрисдикцией другого государства (стороны происхождения);

5) экологическая оценка по упрощенному порядку – вид экологической оценки, который проводится для намечаемой и осуществляемой деятельности, не подлежащей, в соответствии с Кодексом, обязательной оценке воздействия на окружающую среду, при разработке проектов нормативов эмиссий для объектов I и II категорий, а также при разработке раздела "Охрана окружающей среды" в составе проектной документации по намечаемой деятельности и при подготовке декларации о воздействии на окружающую среду.

3. ХАРАКТЕРИСТИКА НАМЕЧАЕМОЙ ХОЗЯЙСТВЕННОЙ ДЕЯТЕЛЬНОСТИ

Краткая характеристика объекта

Рабочий проект «Реконструкция тепловых сетей от ТП Алтай ЦТК-3 до ТК 26-8» разработан на основании следующих материалов:

- Задание на проектирование, утвержденное техническим директором ТОО «Алматинские тепловые сети»;
- Архитектурно-планировочное задание;
- Акт технического обследования состояния тепловых сетей, утвержденное заказчиком;
- дефектный акт;
- Схемы участка теплотрассы;
- Технические условия на реконструкцию от 23 июня 2023 года №15.3/8823/23-ТУ-СВ-10, выданные ТОО «Алматинские тепловые сети»;
- топографической съемки в масштабе 1:500, выполненной ТОО КБ «МунайГаз Инжиниринг» 15 мая 2022г.;
- отчет по инженерно-геологическим изысканиям, выполненный ТОО КБ «МунайГаз Инжиниринг» 15 мая 2022 г.

Согласно задания на проектирования проектом предусматривается реконструкция распределительных тепловых сетей от ТП Алтай ЦТК-3 до ТК 26-8 предварительно изолированными трубами с оснащением системой оперативного дистанционного контроля (СОДК). Прокладка предусматривается по оси существующей теплотрассы с выполнением демонтажа трубопроводов, оборудования и конструкций. В рабочем проекте предусматривается выполнение теплофикационных узлов, узлов воздушников, узлов дренирования, узлов ответвлений. Все существующие ответвления к потребителям сохраняются.

Цель проекта

В целях восстановления работоспособности системы тепловых сетей выполняется реконструкцию распределительных тепловых сетей северо-восточным эксплуатационного района ТОО «Алматинские тепловые сети» от ТП Алтай ЦТК-3 до ТК 26-8.

Уровень ответственности объекта

Согласно "Правил определения общего порядка отнесения зданий и сооружений к технически и (или) технологически сложным объектам" утвержденным Приказом Министра национальной экономики Республики Казахстан от 28 февраля 2015года №165, с внесением изменении приказом министра индустрии и инфраструктуры развития РК от 23 апреля 2021года №189 объект относится:

Уровень ответственности зданий и сооружений (первый – повышенный, второй – нормальный, третий – пониженный) - II (нормальному) уровню ответственности, не относящиеся к технически сложным;

Техническая сложность объектов (здания и сооружения, относящиеся к технически сложным объектам, и здания и сооружения, не относящиеся к технически сложным объектам) - не относящиеся к технически сложным объектам;

Функциональное назначение (промышленные объекты, производственные здания, сооружения, объекты жилищно гражданского назначения, прочие сооружения) - прочие сооружения.

Подвид лицензируемого вида деятельности, предусмотренного разделами 5 и 6 Перечня разрешений первой категории (лицензий) Закона Республики Казахстан от «О разрешениях и уведомлениях», соответствующий предмету конкурса, за исключением работ на объектах жилищно гражданского назначения:

Проектирование инженерных систем и сетей, в том числе:

1) внутренних систем отопления (включая электрическое), вентиляции, кондиционирования, холодоснабжения, газификации (газоснабжения низкого давления), а также их наружных сетей с вспомогательными объектами;

Сведения о проведенных согласованиях проектных решений.

В процессе подготовки и проектирования основные технологические и строительные решения были предварительно рассмотрены и согласованы представителями заказчика.

Краткая характеристика площадки строительства

Участок реконстрируемых тепловых сетей расположен в застроенной части города Алматы район-квадрат Майлина-Бекмаханова-Монтажная-Лаврентева в стеснённых условиях с насыщенными инженерными коммуникациями.

Климат

Климат исследуемой территории резко континентальный. Основные его черты: большие колебания температуры наружного воздуха зимой и летом, днем и ночью, общая сухость воздуха, обилие солнечного света и относительно небольшое количество осадков.

Климатический подрайон IIIВ

Ветровой район - II

Давление ветра при базовой скорости ветра 25м/с - 0,39 кПа

Снеговой район — II

Снеговая нагрузка —1,20 кПа

Толщина стенки гололеда —10 мм

Наиболее жаркий месяц (июль)- +23,8

Наиболее холодный месяц (январь)- -5,3

Абсолютная максимальная- +43,4

Абсолютная минимальная- -37,7

Нормативная глубина сезонного промерзания грунтов составляет – 0,79м — для суглинков 1,17м — для насыпных грунтов

Геоморфология и рельеф

Естественный рельеф равнинный, абсолютные отметки изменяются от 671,99-681,86м.

Геолого-литологическое строение

В геолого-литологическом строении площадки принимают участие аллювиально-пролювиальные отложения верхнечетвертичного возраста, представленные галечниковыми грунтами, с песчаным заполнителем, перекрытыми с поверхности суглинками и насыпными грунтами. Гидрогеологические условия

Грунтовые воды выработками глубиной до 6,0 не вскрыты, по архивным данным залегают на глубине более 20,0м.

Физико-механические свойства грунтов

По результатам инженерно-геологических изысканий прошлых лет выделены три инженерно-геологических элемента (ИГЭ).

ИГЭ-1 Насыпные грунты 26б

ИГЭ-2 Суглинки 35б

ИГЭ-3 Галечниковые грунты — 6г

Сейсмичность района

Сейсмичность зоны (района) строительства согласно СП РК 2.03-30-2017 — 9 (девять) баллов. Тип грунтовых условий по сейсмическим свойствам в пределах площадки — II. Уточненное значение сейсмичности площадки - 9(девять) баллов. ЗЗначение в ускорениях (в долях g) по картам ОСЗ-1_{475} -0,38. ОСЗ-1_{2475}-0,73.

Тепловые сети

Существующая схема тепловых сетей – двухтрубная, циркуляционная, с совместной подачей тепла для нужд отопления и горячего водоснабжения.

Система подключения потребителей горячего водоснабжения – открытая.

Согласно технического заключения участок от ТП Алтай ЦТК-3 до ТК 26-8 введен в эксплуатацию с 1965г.

Тепловые сети из стальных электросварных трубопроводов проложены подземно в непроходных железобетонных каналах лоткового типа.

Протяженность участка тепловых сетей составляет L=4353,0м.

В проекте приняты трубы:

- Ø273х7,0/1780, Ø219х6,0/25, Ø159х4,5/218, Ø133х4,0/315, Ø108х4,0/505, Ø89х4,0/296,0, Ø76х3,0/701, Ø57х3,0/513

Проект теплоснабжения выполнен на основании задания на проектирование, технических условий №15.3/8823/23-ТУ-СВ-10 от 23 июня 2023 года выданный ТОО «Алматинские тепловые сети.

Место расположения существующих сетей указано на ситуационном плане.

Расчетная температура в холодный период года принята по СП РК 2.04.01-2017 "Строительная климатология":

Тепловая сеть проложена в районе квадрат Майлина-Бекмаханова-Монтажная-Лаврентева.

Прокладка трубопроводов теплосети предусмотрена подземным способом с применением труб в ППУ-изоляции с полиэтиленовой оболочкой по ГОСТ 30732-2020.

Теплоноситель - вода с параметрами Т1-Т2=105-70;

Система теплоснабжения - закрытая , двухтрубная (Т1, Т2 на теплоснабжение).

Диаметр тепловой сети - 273х7,0 мм; 219х6,0 мм; 159х4,5 мм; 133х4,0 мм; 108х4,0 мм; 89х4,0 мм; 76х3,0 мм; 57х3,0 мм;

Протяженность тепловой сети - 4353,0 м.

Сварные соединения труб и деталей подвергаются контролю качества неразрушающими методами согласно "Правил обеспечения промышленной безопасности при эксплуатации оборудования, работающего под давлением", в соответствии со СН РК 4.01-02-2013 "Внутренние санитарно-технические системы", а также в соответствии с Руководством по применению труб с индустриальной изоляцией из ППУ заводов изготовителей. Изоляцию стыков выполнить в соответствии с рекомендациями завода изготовителя.

Монтаж труб следует выполнять в соответствии с "Методическими рекомендациями по сварке, термообработке и контролю трубных систем котлов и трубопроводов энергетического оборудования" и руководства по применению труб с индустриальной изоляцией из ППУ заводов изготовителей.

Соединение труб между собой, приварка к ним деталей и элементов трубопроводов осуществляется электросваркой с применением электродов Э-42.

После монтажа трубопроводов следует произвести гидравлическое испытание теплосети согласно "Правил обеспечения промышленной безопасности при эксплуатации оборудования, работающего под давлением" и в соответствии со СН РК 4.01.02-2013 "Внутренние санитарно-технические системы".

При производстве работ, испытаниях, приемке в эксплуатацию следует руководствоваться СН РК 1.03.00-2011, типовой инструкцией по технической эксплуатации систем транспорта.

При наличии грунтовых вод в траншее на период строительства необходимо выполнить водопонижение в соответствии с нормами.

После монтажа тепловой сети установить таблички с обозначением диаметров и назначения арматуры.

Дренаж теплосети осуществляется в дренажные колодцы с последующей перекачкой передвижными насосами в ближайшую ливневую сеть.

Промежуточной приемке, оформляемой актами, подлежит:

- разбивка трассы тепловой сети;
- устройство оснований для прокладки теплопроводов;
- укладка трубопроводов;
- сварка трубопроводов и закладных частей сборных конструкций;
- результаты контроля качества сварных соединений;
- акт на качество заполнения стыков труб пенополиуретаном;
- акт испытаний на прочность и плотность сварных соединений полиэтиленовой оболочки;
- акт функциональных испытаний сигнальной системы, включая моделирование возможных неисправностей; - гидроизоляция строительных конструкций; - монтаж строительных конструкций (каналов, камер), заделка и омоноличивание стыков;
- гидроизоляция строительных конструкций; - испытание арматуры; - обратная засыпка траншей и котлованов;
- промывка трубопроводов;
- гидравлическое испытание трубопроводов.

В рабочем проекте предлагается применить подземный канальный способ прокладки тепловых сетей с использованием изготовленных в заводских условиях конструкций изолированных пенополиуретаном труб, в оболочке из плотного полиэтилена с системой ОДК.

Применение предизолированных в заводских условиях труб, имеет ряд существенных преимуществ по сравнению с прокладкой подземных тепловых сетей в железобетонных, лоткового типа, каналах, с изоляцией изделиями из минеральной ваты, которые имеют существенные недостатки:

- применяемые антикоррозионные покрытия ненадежны и недолговечны;
- минераловатные изделия тепловой изоляции от времени и от увлажнения рассыпаются, а при аварийных ситуациях, смывается движущейся с большой скоростью в каналах водой, вытекающей из поврежденного трубопровода;
- контроль состояния трубопроводов и конструкций теплотрассы отсутствует; - высокие тепловые потери и утечки из тепловых сетей.

В то же время получены впечатляющие достижения в области строительства тепловых сетей, связанные, прежде всего, с массовым применением изолированных пенополиуретаном в заводских условиях труб, в оболочке из высокоплотного полиэтилена. В тепловую изоляцию этих труб вмонтированы специальные провода контрольной системы, с помощью которой осуществляется постоянный контроль состояния конструкций теплопроводов. Затраты на эксплуатацию и ремонт теплопроводов этой конструкции многократно ниже, чем на эксплуатацию традиционных теплопроводов в каналах, благодаря существенному повышению надежности и уменьшению потерь теплоты и теплоносителя. Повышенные требования к показателям надежности теплопроводов с полиэтиленовыми оболочками в процессе их изготовления определяют и низкий уровень их повреждаемости в процессе эксплуатации. Система труб с заводской изоляцией характеризуется тем, что все элементы системы, включающие прямые трубы, тройники, колена, арматуру и анкерные опоры поставляются в комплексе. На площадке строительства производится минимум работ, включающих сборку трубопроводов и их фасонных элементов.

Объем работ, выполняемых подрядчиком на площадке строительства:

- земляные работы, включая отвозку и привозку грунта, засыпку траншей;
- транспортировку и раскладку предызолированных труб и их элементов;

- сварку стальных труб и их элементы с контролем качества сварного шва неразрушающими методами;
- установку скользящих опор (при прокладке в каналах и при надземной прокладке);
- монтаж полиэтиленовых и оцинкованных муфт на трубах в месте изоляции сварных стыков труб пенополиуретаном на трассе; - сооружение неподвижных опор;
- сооружение теплофикационных узлов.

Конструктивная часть

В данном рабочем проекте предусматривается реконструкция теплосети от ТП Алтай ЦТК-3 до ТК 26-8

Прокладка осуществляется по городским улицам. До выполнения монтажных работ, существующая теплотрасса должна быть демонтирована.

Застройка района новыми зданиями осуществляется по единому разработанному генеральному плану района, поэтому генеральный план по трассе прохождения реконструируемой тепломагистрали в настоящем проекте не разрабатывается.

Сети теплоснабжения выполняются подземными.

Теплофикационные камеры приняты по типам VI, VII, IX, X, XV, XII, XIII, XV. Стены камер выполнены из бетона класса С12/15. Плиты перекрытия приняты по серии 3.006.1-8 в.0-2, балки перекрытия приняты по серии 3.006.1-8 в.1-2.

Типы каналов: КЛ 154х94, КЛ 126х50, КЛ 98х50, в сборном варианте.

Все железобетонные элементы, соприкасающиеся с грунтом, выполнить из бетона пониженной проницаемости на сульфатостойком портландцементе.

Неподвижные опоры выполнены в виде монолитного железобетонного щита и металлических деталей от ГОСТ 30732-2020; неподвижные опоры в подвалах зданий выполнены по серии 5.903-13 в7-95. Под фундаменты опор предусмотреть бетонную подготовку из бетона кл. С8/10 толщиной 100 мм.

Выполнить окрасочную гидроизоляцию ж/б элементов теплосети перед укладкой битумной мастикой за 2 раза.

После монтажа швы между лотковыми элементами и плитами перекрытий каналов заделать цементно-песчаным раствором марки 100.

Гидроизоляция. Защита конструкций от коррозии

В проекте предусмотрена горизонтальная и вертикальная гидроизоляция каналов и теплофикационных каналов в виде окрасочной гидроизоляции из битумной мастики в 2 слоя.

Все металлические конструкции окрашиваются эмалевой краской ПФ-115 по ГОСТ 6465-76* по грунту из лака ГФ-021 по ГОСТ 25129-2020.

Система оперативного дистанционного контроля

Проект системы оперативного дистанционного контроля (ОДК) за состоянием ППУ-изоляции выполнен для объекта "Реконструкция распределительных тепловых сетей от ТП Алтай ЦТК-3 до ТК 26-8" на основании задания на проектирование выданного заказчиком ТОО «Алматинские тепловые сети».

Цель работы - разработка комплекта проектной документации на реконструкцию тепловые сети от ТП Алтай ЦТК-3 до ТК 26-8 г. Алматы.

Рабочие чертежи выполнены в соответствии с ГОСТ 21.101-97 "Основные требования к проектной и рабочей документации" и СП РК 4.02-04-2003 "Тепловые сети. Проектирование и строительство сетей бесканальной прокладки стальных труб с пенополиуретановой изоляцией индустриального производства".

Система ОДК предназначена для обнаружения участков с повышенным уровнем влажности теплоизоляционного слоя с ППУ изоляцией. Данная система ОДК основана на измерениях электрической проводимости теплоизоляционного слоя при изменении его влажности.

Контроль состояния системы ОДК осуществляется с помощью переносного или стационарного детектора.

Участок трубопровода поставляется с завода-изготовителя в виде отрезков трубы с установленными сигнальными проводниками. Во время производства работ по изоляции стыков соединения сигнальных проводников осуществляется с помощью обжимных втулок. Необходимую коммутацию осуществляют с помощью специальных разьемов, называемых терминалами. Для подключения терминала использовать 3-х жильный кабель. Синий и черный провод кабеля подсоединить к сигнальному и транзитному проводу изолированного трубопровода. Желто-зеленый провод кабеля - контакт на стальной трубопровод (заземление). Контакт обеспечивается с помощью разъемного резьбового соединения (гайка с шайбой на болт,приваренный к стальному трубопроводу). Сигнальный кабель от подающего трубопровода маркировать изолентой. При монтаже трубопроводов маркированный провод должен быть расположен справо по направлению подачи воды к потребителю на подающем трубопроводе и таким же образом на обратном трубопроводе. Для наращивания соединительного кабеля до проектной необходимо использовать готовые комплекты удлинения кабеля: для трехжильного кабеля - комплект КУК-3, в которых предусмотрено использование наборов термоусаживаемых трубок с внутренним клеевым слоем и медных обжимных гильз.

На корпусе терминалов закрепить бирки, определяющие направление измерений сопротивления ППУ изоляции.

Ситуационная схема проектируемого участка

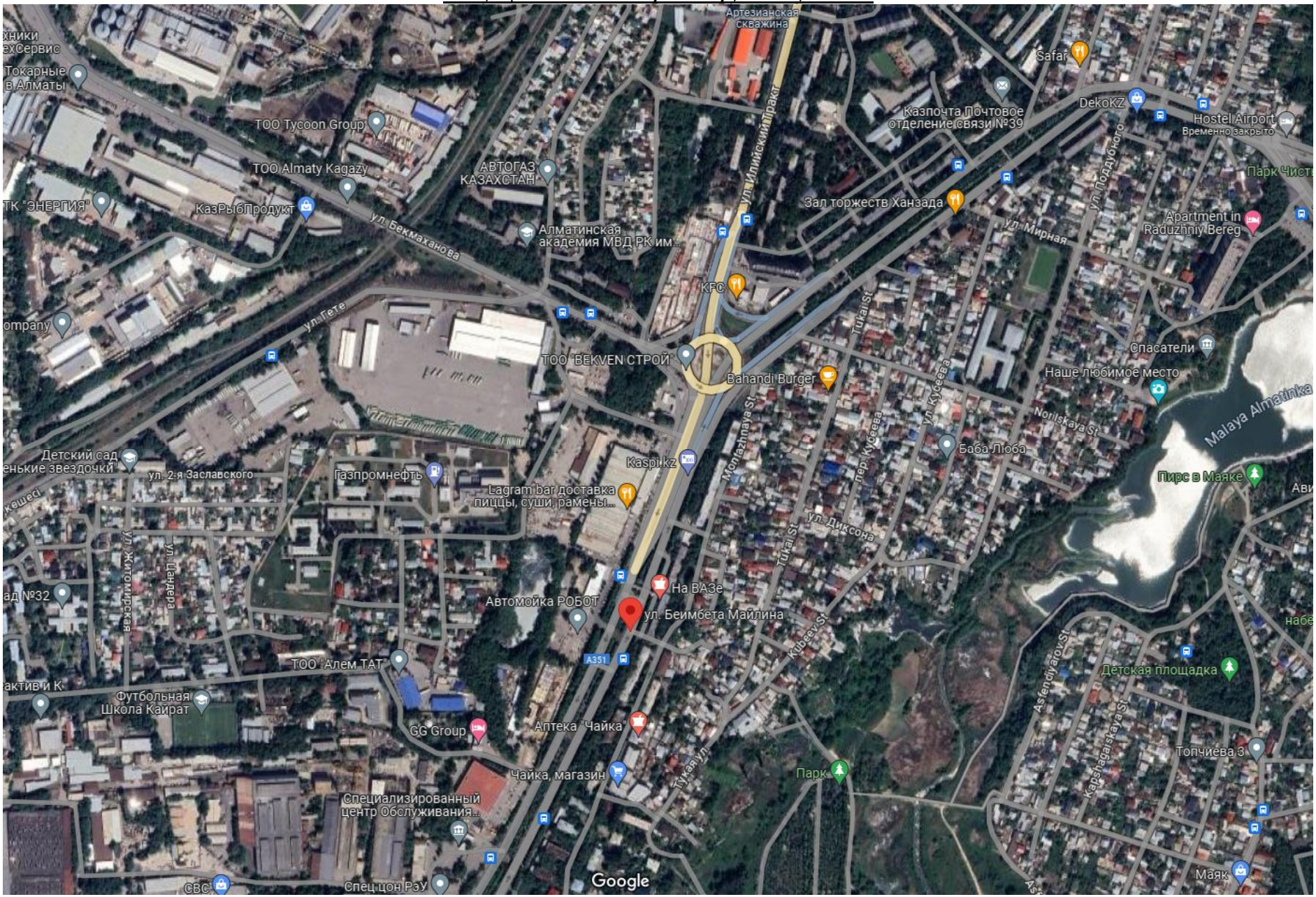

4. ОЦЕНКА ВОЗДЕЙСТВИЙ НА СОСТОЯНИЕ АТМОСФЕРНОГО ВОЗДУХА;

В современной концепции охраны окружающей среды особое место занимает состояние воздушного бассейна. Любое антропогенное влияние может привести к недопустимым уровням загрязнения компонентов природной среды, снижению биоразнообразия фауны и флоры, деградации почвенно-растительного покрова, изменению мест обитания животного мира, исчезновению и сокращению популяций, а главное – угрозе здоровью населения. Основными принципами охраны атмосферного воздуха согласно «Экологического кодекса» являются:

- охрана жизни и здоровья человека, настоящего и будущих поколений;
- недопущения необратимых последствий загрязнения атмосферного воздуха для окружающей среды.

Критериями качества состояния воздушного бассейна являются значения предельно-допустимых концентраций (ПДК) загрязняющих веществ в воздухе населенных мест, принятых в Казахстане, (Гигиенические нормативы «ПДК загрязняющих веществ в атмосферном воздухе населенных мест», ГН 2.1.6.695-98, РК 3.02.036.99).

Характеристика климатических условий необходимых для оценки воздействия.

Климатические параметры теплого периода года СП РК 2.04-01-2017

Температура воздуха Алматинская область, г.Алматы		
Абсолютная минимальная		-37.7
Наиболее холодных суток обеспеченностью		
а) 0,98		-26.9
б) 0,92		-23.4
Наиболее холодной пятидневки обеспеченностью		
а) 0,98		-23.3
б) 0,92		-20.1
Обеспеченностью		
а) 0,94		-8.1
Средние продолжительность (сут.) и температура воздуха (ºС) периодов со средней суточной температурой воздуха, ºС не выше		
0	продолжительность	105
	температура	-2.9
8	продолжительность	164
	температура	0.4
10	продолжительность	179
	температура	0.8
Дата начала и окончания отопительного периода (период с температурой воздуха не выше 8ºС)		
	начало	22.10
	конец	03.04
Среднее число дней с оттепелью за декабрь-февраль		9
Средняя месячная относительная влажность, %		
в 15 ч наиболее холодного месяца (января)		65
за отопительный период		75
Среднее количество (сумма) осадков за ноябрь-март, мм		249
Среднее месячное атмосферное давление на высоте установки барометра за январь, г Па		924.1
Ветер		
преобладающее направление за декабрь-февраль		Ю
средняя скорость за отопительный период, м/с		0.8
максимальная из средних скоростей по румбам в январе, м/с		2.0
среднее число дней со скоростью □10 м/с при отрицательной температуре воздуха		-

Атмосферное давление на высоте установки барометра, гПа	
среднее месячное за июль	912.7
среднее за год	920.547
Высота барометра над уровнем моря, м	846.5
Температура воздуха обеспеченностью, ºС	

а) 0,95	28.2
б) 0,96	28.9
в) 0,98	30.8
г) 0,99	32.4
Температура воздуха, ºС	
средняя максимальная наиболее теплого месяца года(июля)	30.0
абсолютная максимальная	43.4
Средняя месячная относительная влажность воздуха в 15 ч наиболее теплого месяца (июля), %	36
Среднее количество (сумма) осадков за апрель-октябрь, мм	429
Суточный максимум осадков за год, мм	
средний из максимальных	39
наибольший из максимальных	78
Преобладающее направление ветра (румбы) за июнь-август	Ю
Минимальная из средних скоростей ветра по румбам в июле, м/с	1.0
Повторяемость штилей за год, %	22
Нормативная глубина промерзания грунтов: м	
Суглинки , глины, м.	0.92
Песок средней крупности	1.20

Наименование показателей	Январь	Февраль	Март	Апрель	Май	Июнь	Июль	Август	Сентябрь	Октябрь	Ноябрь	Декабрь	Год
Средняя месячная и годовая температуры воздуха, ºС	-5.3	-3.6	2.9	11.5	16.5	21.5	23.8	22.7	17.5	9.9	2.6	-2.9	9.8
Средняя за месяц и год амплитуды температуры воздуха	9.6	9.4	9.6	11.1	11.1	11.5	12	12.5	12.5	11.4	9.5	9	10.8

Характеристика современного состояния воздушной среды (перечень загрязняющих веществ, выбрасываемых в атмосферный воздух, с указанием кратности превышения предельно-допустимой концентрации (далее - ПДК) по имеющимся материалам натурных замеров).

Наблюдения за состоянием атмосферного воздуха велись на 26 стационарных постах.

Место расположения постов наблюдений и определяемые примеси

Номер поста	Сроки отбора	Проведения наблюдений	Адрес поста	Определяемые примеси
1	4 раза в сутки	ручной отбор проб (дискретные методы)	ул. Амангельды, угол ул. Сатпаева	взвешенные частицы (пыль), диоксид серы, оксид углерода, диоксид азота, фенол,
12	3 раза в сутки	ручной отбор проб (дискретные методы)	пр. Райымбека, угол ул. Наурызбай батыра	формальдегид
16			м-н Айнабулак-3	
25			м-н Аксай-3, ул. Маречека, угол ул. Б.Момышулы	
26			м-н Тастак-1, ул. Толе би, 249, ГУ «городская детская поликлиника №8»	

27			метеостанция Медео, ул. Горная, 548	взвешенные частицы PM-2,5, взвешенные вещества PM-10, диоксид серы, оксид углерода, диоксид и оксид азота
28			аэрологическая станция (район Аэропорта) ул. Ахметова, 50	
29			РУВД Турскибского района, ул. Р. Зорге,14	
30			м-н «Шанырак», школа №26, ул. Жанкожа батыра, 202	
31			пр.Аль-Фараби, угол ул.Навои, м-н Орбита (территория Дендропарка АО «Зеленстрой»)	
1	каждые 20 минут	в непрерывном режиме	Бостандыкский район, терр. Казахского национального университета им.Аль-Фараби	диоксид серы, оксид углерода, диоксид и оксид азота
2			Турксибский район, Бурундайское автохозяйство, улица Аэродромная	
3			Алатауский район, ледовая арена «Алматы арена» по улице Момышулы	
4			Турксибский район, район 70 разъезда, общеобразовательная школа №32	
5			Медеуский район, ледовая арена «Халык арена», микрорайон «Думан»	
6			Жетысуский район, терр. Жетысуского акимата, микрорайон «Кулагер»	
ПА4312603	каждые 30 минут	в непрерывном режиме	Акан Серы, 159Б (район рощи Баума)	взвешенные частицы PM-2,5, взвешенные вещества PM-10
ПА4439475			Курчатова, 1Б (район Райымбека и Утеген Батыра)	
ПА4439094			Мирас 53	
ПА7723955			Камышинская, 108 (район Аэропорта)	
ПА4438736			Мамыр 1, дом 27	
ПА39168240			Карасу, 6-я, 122	
ПА5			Толе би, 159	
ПА6			Розыбакиева, 270	
ПА38834077			Тимирязева, 28в	
ПА12			НИИ астрофизики им. В.Г. Фесенкова	

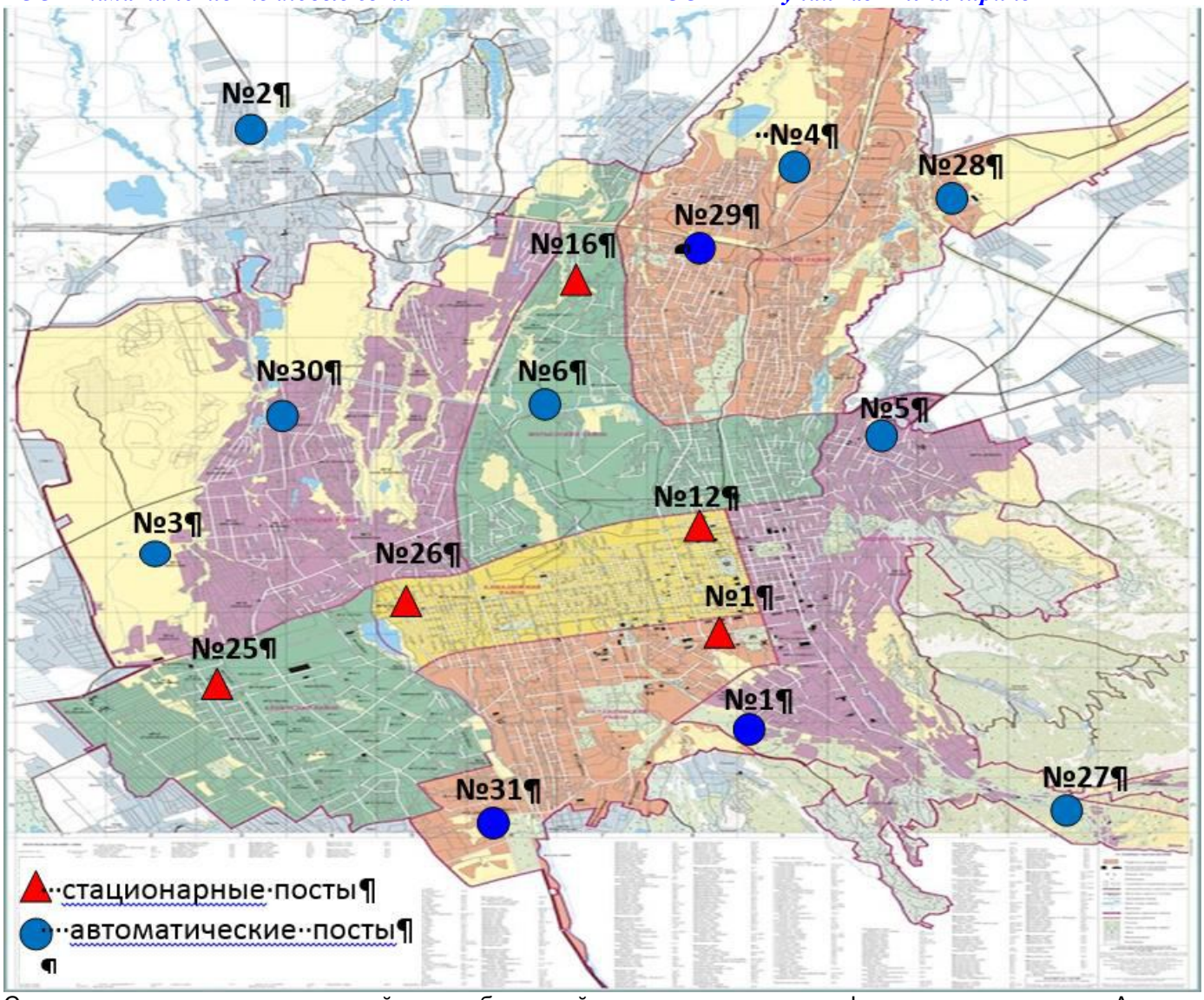

Схема расположения стационарной сети наблюдений за загрязнением атмосферного воздуха города Алматы

Общая оценка загрязнения атмосферы. По данным стационарной сети наблюдений (рис.3.1) уровень загрязнения атмосферного воздуха города, в целом оценивался как ***высокого уровня загрязнения***, он определялся значением СИ равным 5,6 (высокий уровень) по концентрации взвешенных частиц РМ-2,5 в районе поста №30 *(м-н «Шанырак», школа №26, ул. Жанкожа батыра, 202)* и значением НП=12% (повышенный уровень) по концентрации диоксид азота в районе поста №12 *(пр. Райымбека, угол ул. Наурызбай батыра)* **(**рис. 1.2).

Средние концентрации составили: взвешенные частицы (пыль) -1,0ПДКс.с, диоксид серы -2,7ПДКс.с, диоксид азота -1,8ПДКс.с, формальдегид -1,3ПДКс.с,. Концентрации тяжелых металлов и остальных загрязняющих веществ не превышали ПДКс.с.

Максимально -разовые концентрации составили: взвешенные частицы (пыль) 1,5ПДКм.р, взвешенные частицы РМ-2,5 – 5,6ПДКм.р, взвешенные частицы РМ-10 – 3,5ПДКм.р, диоксид серы – 4,8ПДКм.р,. оксид углерода –3,0ПДКм.р, диоксид азота – 4,7ПДКм.р,. оксид азота – 1,8ПДКм.р, фенол-1,0ПДКм.р,. Концентрации остальных загрязняющих веществ не превышали ПДКм.р.(Таблица 1).

Случаи высокого загрязнения (ВЗ) и экстремально высокого загрязнения (ЭВЗ) атмосферного воздуха не зафиксированы.

4.1. Краткая характеристика предприятия как источника загрязнения атмосферы

При строительстве

6001 - Выемочно-распределительные работы

Выемочно-распределительные работы предусматривается спецтехникой – бульдозером и экскаватором. При проведений землеройных работ и засыпки траншей в атмосферный воздух выделяется пыль неорганическая. Неорганизованный источник.

6002– Пересыпка и хранение пылящих материалов

Во время строительства при пересыпке и хранении пылящих строительных материалов – щебень, при погрузке, разгрузке пылящих материалов в атмосферный воздух выделяется пыль неорганическая. Неорганизованный источник.

6003 – Гидроизоляция

Во время строительства при гидроизоляции в атмосферный воздух выделяется Алканы С12-19. Неорганизованный источник.

6004 – Сварочные работы

Во время строительства при сварке с использованием штучных электродов и при газосварке с использованием пропано-бутановой смеси в атмосферный воздух выделяются: Железо (II, III) оксиды, Марганец и его соединения, Азота (IV) диоксид, Азот (II) оксид, Углерод оксид, Фтористые газообразные соединения, Фториды неорганические плохо растворимые, Пыль неорганическая, содержащая двуокись кремния в %: 70-20. Неорганизованный источник.

6005 – Покрасочные работы

Покраска производится с целью предотвращения коррозии металлических поверхностей и грунтовки. Процесс покрасочных работ (грунтовка ГФ021) сопровождается выделением в атмосферный воздух Диметилбензол, Метилбензол, Бутан-1-ол, Этанол, 2-Этоксиэтанол, Бутилацетат, Пропан-2-он, Уайт-спирит. Неорганизованный источник.

6006 – Пояльные работы

Во время строительства при пояльных работах в атмосферный воздух выделяется Олова оксид, Свинец и его соединения. Неорганизованный источник.

Персонал и режим работы

Срок строительства согласно проекта организации строительства – 6 месяцев, в том числе: подготовительный период- 1 месяц. Срок строительства может быть уменьшен за счет увеличения численности работающих и использования современной строительной техники.

Количество людей, задействованных в строительстве, составляет 170 человек. Работодатель обеспечивает рабочих санитарно-бытовыми условиями на период строительства в соответствии СП «Санитарно-эпидемиологические требования к условиям труда и бытового обслуживания при строительстве, реконструкции, ремонте и вводе, эксплуатации объектов строительства», утв. приказом МЗ РК от 16.06. 2021 года № ҚР ДСМ – 49.

При невозможности соблюдения предельно-допустимых уровней и концентраций вредных производственных факторов на рабочих местах работодатель обеспечивает работников средствами индивидуальной защиты и руководствуется принципом "защита временем".

Источники и масштабы расчетного химического загрязнения: при предусмотренной проектом максимальной загрузке оборудования, а также при возможных залповых и аварийных выбросах. Расчеты ожидаемого загрязнения атмосферного воздуха проводятся с учетом действующих, строящихся и намеченных к строительству предприятий (объектов) и существующего фонового загрязнения;

При строительстве

ЭРА v3.0 ТОО КБ "МунайГаз Инжиниринг" Таблица 3.1.

Перечень загрязняющих веществ, выбрасываемых в атмосферу
на существующее положение

Алматы, ТС Алматы

Код ЗВ	Наименование загрязняющего вещества	ЭНК, мг/м3	ПДК максимальная разовая, мг/м3	ПДК среднесуточная, мг/м3	ОБУВ, мг/м3	Класс опасности ЗВ	Выброс вещества с учетом очистки, г/с	Выброс вещества с учетом очистки,т/год (М)	Значение М/ЭНК
1	2	3	4	5	6	7	8	9	10
0123	Железо (II, III) оксиды (в пересчете на железо) (диЖелезо триоксид, Железа оксид) (274)			0.04		3	0.00972222222	0.1153284482	2.88321121
0143	Марганец и его соединения (в пересчете на марганца (IV) оксид) (327)		0.01	0.001		2	0.00048055556	0.0084256302	8.4256302
0168	Олово оксид (в пересчете на олово) (Олово (II) оксид) (446)			0.02		3	0.00003	0.000016	0.0008
0184	Свинец и его неорганические соединения /в пересчете на свинец/ (513)		0.001	0.0003		1	0.000057	0.00003	0.1
0301	Азота (IV) диоксид (Азота диоксид) (4)		0.2	0.04		2	0.00333333333	0.011604924	0.2901231
0304	Азот (II) оксид (Азота оксид) (6)		0.4	0.06		3	0.00054166667	0.00188580015	0.03143
0337	Углерод оксид (Окись углерода, Угарный газ) (584)		5	3		4	0.00369444444	0.000149891	0.00004996
0342	Фтористые газообразные соединения /в пересчете на фтор/ (617)		0.02	0.005		2	0.00020833333	0.0000084525	0.0016905
0344	Фториды неорганические плохо растворимые - (алюминия фторид, кальция фторид, натрия гексафторалюминат) (Фториды неорганические плохо растворимые /в пересчете на фтор/) (615)		0.2	0.03		2	0.00091666667	0.000037191	0.0012397
0616	Диметилбензол (смесь о-, м-, п-изомеров) (203)		0.2			3	0.0175	0.00245353752	0.01226769
0621	Метилбензол (349)		0.6			3	0.03013888889	0.00871612	0.01452687
1042	Бутан-1-ол (Бутиловый спирт) (102)		0.1			3	0.00729166667	0.000231525	0.00231525
1061	Этанол (Этиловый спирт) (667)		5			4	0.00486111111	0.00015435	0.00003087

1119	2-Этоксиэтанол (Этиловый эфир				0.7		0.00388888889	0.00012348	0.0001764
	этиленгликоля, Этилцеллозольв) (1497*)								
1210	Бутилацетат (Уксусной кислоты бутиловый эфир) (110)		0.1			4	0.00583333333	0.00169197	0.0169197
1401	Пропан-2-он (Ацетон) (470)		0.35			4	0.01263888889	0.003439555	0.0098273
2752	Уайт-спирит (1294*)				1		0.010437	0.00005260248	0.0000526
2754	Алканы С12-19 /в пересчете на С/ (Углеводороды предельные С12-С19 (в пересчете на С); Растворитель РПК-265П) (10)		1			4	0.00266629245	0.00342	0.00342
2908	Пыль неорганическая, содержащая двуокись кремния в %: 70-20 (шамот, цемент, пыль цементного производства - глина, глинистый сланец, доменный шлак, песок, клинкер, зола, кремнезем, зола углей казахстанских месторождений) (494)		0.3	0.1		3	0.64038888889	0.9513316519	9.5133165
	В С Е Г О :						0.75462918134	1.10910112895	21.3070279

Примечания: 1. В колонке 9: "М" - выброс ЗВ,т/год; при отсутствии ЭНК используется ПДКс.с. или (при отсутствии ПДКс.с.) ПДКм.р. или (при отсутствии ПДКм.р.) ОБУВ
2. Способ сортировки: по возрастанию кода ЗВ (колонка 1)

Внедрение малоотходных и безотходных технологий, а также специальные мероприятия по предотвращению (сокращению) выбросов в атмосферный воздух на уровне, соответствующем передовому мировому опыту;

Строительство характеризуется интенсивным загрязнением атмосферы. Количество пылевых загрязнителей, поступающих при земляных работах в атмосферу, зависит от многих факторов.

Геологические, географические, технологические и организационные особенности производственных работ существенно влияют на интенсивность загрязнения воздуха.

Источниками загрязнения атмосферного воздуха на базе являются рабочие механизмы: экскаватор, бульдозер. При производстве работ в воздушную среду поступает значительное количество минеральной пыли в процессе экскавации, погрузке, транспортировке, выгрузке, разрушении дорожного полотна при движении по нему автотранспорта, эрозии поверхности отвалов. Снижение интенсивности пылеобразования достигается за счет увлажнения пород, пылеподавления и пылеулавливания.

Интенсивность пылеподавления при экскавации пород из забоя, погрузке на автотранспорт снижается с помощью увлажнения породы, орошения с применением растворов ПАВ.

Мероприятия по снижению запыления воздуха при транспортировке сводятся при снижении интенсивности пыления с перевозимых пород и пылеобразования при движении автотранспорта на дорогах. Наиболее эффективным считается способ снижения пылеподавления за счет связывания пылевых фракции вяжущими веществами с образованием эластичного коврика из этих компонентов.

Важной задачей является снижение загрязнения атмосферы газообразными продуктами. Эксплуатация транспортных и технических машин с двигателями внутреннего сгорания неизбежно приводит к загрязнению воздушной среды выхлопными газообразными продуктами.

При эксплуатации транспортных и технологических машин, выхлопные газы нейтрализуются путем каталитического окисления вредных компонентов.

Важным фактором является совершенствование двигателей и очистных устройств на транспортных и технологических машинах с независимыми приводами, изыскание более «экологических» видов топлив.

В целях предупреждения загрязнения отработанными горюче-смазочными материалами необходимо их собирать в бочки для отправки на вторичную переработку.

Расчеты количества выбросов загрязняющих веществ в атмосферу, произведенные с соблюдением статьи 202 Кодекса в целях заполнения декларации о воздействии на окружающую среду для объектов III категории

При строительстве

Декларируемые количество выбросов загрязняющих веществ в атмосферный воздух

ЭРА v3.0 ТОО КБ "МунайГаз Инжиниринг" Таблица 3.6

Нормативы выбросов загрязняющих веществ в атмосферу по объекту

Алматы, ТС Алматы

Производство цех, участок	Номер источника	Нормативы выбросов загрязняющих веществ						
		существующее положение на 2024 год		На период строительства на 2024 год		Н Д В		год достижения НДВ
Код и наименование загрязняющего вещества		г/с	т/год	г/с	т/год	г/с	т/год	
1	2	3	4	5	6	7	8	9
**0123, Железо (II, III) оксиды (в пересчете на железо) (диЖелезо триоксид								
Неорганизованные источники								
ТС Алматы	6004	-	-	0.00972222222	0.1153284482	0.00972222222	0.1153284482	2024
Итого:		-	-	0.00972222222	0.1153284482	0.00972222222	0.1153284482	
Всего по загрязняющему веществу:		-	-	0.00972222222	0.1153284482	0.00972222222	0.1153284482	
**0143, Марганец и его соединения (в пересчете на марганца (IV) оксид)								
Неорганизованные источники								
ТС Алматы	6004	-	-	0.00048055556	0.0084256302	0.00048055556	0.0084256302	2024
Итого:		-	-	0.00048055556	0.0084256302	0.00048055556	0.0084256302	
Всего по загрязняющему веществу:		-	-	0.00048055556	0.0084256302	0.00048055556	0.0084256302	

**0168, Олово оксид (в пересчете на олово) (Олово (II) оксид) (446)								
Неорганизованные источники								
ТС Алматы	6006	-	-	0.00003	0.000016	0.00003	0.000016	2024
Итого:		-	-	0.00003	0.000016	0.00003	0.000016	
Всего по загрязняющему веществу:		-	-	0.00003	0.000016	0.00003	0.000016	
**0184, Свинец и его неорганические соединения /в пересчете на свинец/								
Неорганизованные источники								
ТС Алматы	6006	-	-	0.000057	0.00003	0.000057	0.00003	2024
Итого:		-	-	0.000057	0.00003	0.000057	0.00003	
Всего по загрязняющему веществу:		-	-	0.000057	0.00003	0.000057	0.00003	
**0301, Азота (IV) диоксид (Азота диоксид) (4)								
Неорганизованные источники								
ТС Алматы	6004	-	-	0.00333333333	0.011604924	0.00333333333	0.011604924	2024
Итого:		-	-	0.00333333333	0.011604924	0.00333333333	0.011604924	
Всего по загрязняющему веществу:		-	-	0.00333333333	0.011604924	0.00333333333	0.011604924	
**0304, Азот (II) оксид (Азота оксид) (6)								
Неорганизованные источники								
ТС Алматы	6004	-	-	0.00054166667	0.00188580015	0.00054166667	0.00188580015	2024
Итого:		-	-	0.00054166667	0.00188580015	0.00054166667	0.00188580015	
Всего по загрязняющему веществу:		-	-	0.00054166667	0.00188580015	0.00054166667	0.00188580015	
**0337, Углерод оксид (Окись углерода, Угарный газ) (584)								
Неорганизованные источники								
ТС Алматы	6004	-	-	0.00369444444	0.000149891	0.00369444444	0.000149891	2024
Итого:		-	-	0.00369444444	0.000149891	0.00369444444	0.000149891	
Всего по загрязняющему веществу:		-	-	0.00369444444	0.000149891	0.00369444444	0.000149891	
**0342, Фтористые газообразные соединения /в пересчете на фтор/ (617)								
Неорганизованные источники								
ТС Алматы	6004	-	-	0.00020833333	0.0000084525	0.00020833333	0.0000084525	2024
Итого:		-	-	0.00020833333	0.0000084525	0.00020833333	0.0000084525	
Всего по загрязняющему веществу:		-	-	0.00020833333	0.0000084525	0.00020833333	0.0000084525	
**0344, Фториды неорганические плохо растворимые - (алюминия фторид,								
Неорганизованные источники								
ТС Алматы	6004	-	-	0.00091666667	0.000037191	0.00091666667	0.000037191	2024
Итого:		-	-	0.00091666667	0.000037191	0.00091666667	0.000037191	
Всего по загрязняющему веществу:		-	-	0.00091666667	0.000037191	0.00091666667	0.000037191	
**0616, Диметилбензол (смесь о-, м-, п- изомеров) (203)								
Неорганизованные источники								
ТС Алматы	6005	-	-	0.0175	0.00245353752	0.0175	0.00245353752	2024
Итого:		-	-	0.0175	0.00245353752	0.0175	0.00245353752	
Всего по загрязняющему веществу:		-	-	0.0175	0.00245353752	0.0175	0.00245353752	

**0621, Метилбензол (349)								
Н е о р г а н и з о в а н н ы е и с т о ч н и к и								
ТС Алматы	6005	-	-	0.03013888889	0.00871612	0.03013888889	0.00871612	2024
Итого:		-	-	0.03013888889	0.00871612	0.03013888889	0.00871612	
Всего по загрязняющему веществу:		-	-	0.03013888889	0.00871612	0.03013888889	0.00871612	
**1042, Бутан-1-ол (Бутиловый спирт) (102)								
Н е о р г а н и з о в а н н ы е и с т о ч н и к и								
ТС Алматы	6005	-	-	0.00729166667	0.000231525	0.00729166667	0.000231525	2024
Итого:		-	-	0.00729166667	0.000231525	0.00729166667	0.000231525	
Всего по загрязняющему веществу:		-	-	0.00729166667	0.000231525	0.00729166667	0.000231525	
**1061, Этанол (Этиловый спирт) (667)								
Н е о р г а н и з о в а н н ы е и с т о ч н и к и								
ТС Алматы	6005	-	-	0.00486111111	0.00015435	0.00486111111	0.00015435	2024
Итого:		-	-	0.00486111111	0.00015435	0.00486111111	0.00015435	
Всего по загрязняющему веществу:		-	-	0.00486111111	0.00015435	0.00486111111	0.00015435	
**1119, 2-Этоксиэтанол (Этиловый эфир этиленгликоля, Этилцеллозольв)								
Н е о р г а н и з о в а н н ы е и с т о ч н и к и								
ТС Алматы	6005	-	-	0.00388888889	0.00012348	0.00388888889	0.00012348	2024
Итого:		-	-	0.00388888889	0.00012348	0.00388888889	0.00012348	
Всего по загрязняющему веществу:		-	-	0.00388888889	0.00012348	0.00388888889	0.00012348	
**1210, Бутилацетат (Уксусной кислоты бутиловый эфир) (110)								
Н е о р г а н и з о в а н н ы е и с т о ч н и к и								
ТС Алматы	6005	-	-	0.00583333333	0.00169197	0.00583333333	0.00169197	2024
Итого:		-	-	0.00583333333	0.00169197	0.00583333333	0.00169197	
Всего по загрязняющему веществу:		-	-	0.00583333333	0.00169197	0.00583333333	0.00169197	
**1401, Пропан-2-он (Ацетон) (470)								
Н е о р г а н и з о в а н н ы е и с т о ч н и к и								
ТС Алматы	6005	-	-	0.01263888889	0.003439555	0.01263888889	0.003439555	2024
Итого:		-	-	0.01263888889	0.003439555	0.01263888889	0.003439555	
Всего по загрязняющему веществу:		-	-	0.01263888889	0.003439555	0.01263888889	0.003439555	
**2752, Уайт-спирит (1294*)								
Н е о р г а н и з о в а н н ы е и с т о ч н и к и								
ТС Алматы	6005	-	-	0.010437	0.00005260248	0.010437	0.00005260248	2024
Итого:		-	-	0.010437	0.00005260248	0.010437	0.00005260248	
Всего по загрязняющему веществу:		-	-	0.010437	0.00005260248	0.010437	0.00005260248	
**2754, Алканы С12-19 /в пересчете на С/ (Углеводороды предельные С12-С19								
Н е о р г а н и з о в а н н ы е и с т о ч н и к и								
ТС Алматы	6003	-	-	0.00266629245	0.00342	0.00266629245	0.00342	2024
Итого:		-	-	0.00266629245	0.00342	0.00266629245	0.00342	
Всего по загрязняющему веществу:		-	-	0.00266629245	0.00342	0.00266629245	0.00342	

**2908, Пыль неорганическая, содержащая двуокись кремния в %: 70-20 (шамот								
Неорганизованные источники								
ТС Алматы	6001	-	-	0.48	0.93744	0.48	0.93744	2024
ТС Алматы	6002	-	-	0.16	0.0134304	0.16	0.0134304	2024
ТС Алматы	6004	-	-	0.00038888889	0.0004612519	0.00038888889	0.0004612519	2024
Итого:		-	-	0.64038888889	0.9513316519	0.64038888889	0.9513316519	
Всего по загрязняющему веществу:		-	-	0.64038888889	0.9513316519	0.64038888889	0.9513316519	
Всего по объекту:		-	-	0.75462918134	1.10910112895	0.75462918134	1.10910112895	
Из них:								
Итого по организованным источникам:		-	-	-	-	-	-	
Итого по неорганизованным источникам:		-	-	0.75462918134	1.10910112895	0.75462918134	1.10910112895	

Определение категории объекта,

Согласно приложения 2 Экологического Кодекса Республики Казахстан от 2 января 2021 года № 400-VI ЗРК, данный объект не перечисляется.

Согласно пп.3) п.4 ст.12 Кодекса, отнесение объекта к категориям осуществляется в соответствии с требованиями пункта 2 настоящей статьи: в отношении иной намечаемой деятельности, не указанной в подпункте 1) или 2) настоящего пункта, – самостоятельно оператором с учетом требований настоящего Кодекса.

Согласно Приказа Министра экологии, геологии и природных ресурсов Республики Казахстан от 13 июля 2021 года № 246 «Об утверждении Инструкции по определению категории объекта, оказывающего негативное воздействие на окружающую среду»

12. Отнесение объекта к III категории, оказывающей незначительное негативное воздействие на окружающую среду, проводится по следующим критериям:

1) соответствие виду деятельности согласно Приложению 2 Кодекса;

2) проведение строительных операций, продолжительностью менее одного года, за исключением видов деятельности, не соответствующих иным критериям, предусмотренных пунктом 2 Раздела 3 Приложения 2 к Кодексу;

3) отсутствие сбросов вредных (загрязняющих) веществ;

4) наличие на объекте стационарных источников эмиссий, масса загрязняющих веществ в выбросах в атмосферный воздух которых составляет 10 тонн в год и более;

5) использование на объекте установок по обеспечению электрической энергией, газом и паром с применением оборудования с проектной тепловой мощностью 2 Гкал/час и более;

6) накопление на объекте 10 тонн в год и более неопасных отходов и (или) 1 тонны в год и более опасных отходов;

7) в случае превышения одного из видов объема эмиссий по объекту в целом;

8) наличие шума (от одного предельно допустимого уровня + 5 децибел + 15 децибел включительно), инфразвука (от одного предельно допустимого уровня + 5 децибел до + 10 децибел включительно) и ультразвука (от одного предельно допустимого уровня + 10 децибел + 20 децибел включительно).

Данный объект соответствует пп. 6 п.12 данной Инструкции и относятся к объектам **III категории**.

Оценка последствий загрязнения и мероприятия по снижению отрицательного воздействия;

Анализ расчета приземных концентраций, выполненный *программным комплексом ЭРА, версия 3.0 фирмы НПП «Логос-Плюс», г. Новосибирск* показал, что концентрации загрязняющих веществ, отходящих от источников вредных выбросов при строительстве объекта на территории объекта не превышает ПДК по всем ингредиентам.

Валовые выбросы при строительстве в размере ***1.11 тонн/год*** и максимально-разовый выброс ***0.75 г/секунд*** предлагаются принять за лимиты предельно-допустимых выбросов для хозяйственной деятельности.

Мероприятия для снижения выбросов:

- осуществлять полив водой зоны движения строительных машин и автотранспорта в летний период;
- отрегулировать на минимальные выбросы выхлопных газов все строительные машины, механизмы;
- для технических нужд строительства использовать электроэнергию взамен твердого топлива.

Предложения по организации мониторинга и контроля за состоянием атмосферного воздуха;

В соответствии с требованиями «Экологического кодекса» источники загрязнения атмосферы (ИЗА), для которых установлены нормативы ПДВ должны организовывать систему контроля за соблюдением ПДВ.

Система контроля ИЗА представляет совокупность организационных, технических и методических мероприятий, направленных на выполнение требований законодательства в области охраны атмосферного воздуха, в том числе на обеспечение действенного контроля за соблюдением нормативов предельно допустимых выбросов.

Система контроля ИЗА функционирует на 3-х уровнях: государственном, отраслевом (ведомственном) и производственном.

Государственный контроль ИЗА обеспечивают органы республиканских, региональных, областных управлении по охране природы.

В министерстве (отрасли) контроль за охраной атмосферного воздуха осуществляет головная организация, на которую возложены задачи охраны природы.

Производственный контроль за охраной природы осуществляют как специализированные подразделения предприятий, так и сторонними организациями на договорных началах, (лабораториями), имеющие лицензию на право выполнения данного вида работ.

Производственный контроль за соблюдением установленных нормативов выбросов загрязняющих веществ в окружающую среду включает:

1. Определение массы выбросов вредных веществ в единицу времени и сравнение этих показателей с установленными нормативами;
2. Проверку выполнения плана мероприятия по достижению ПДВ;
3. Проверку работы эффективности пылегазоочистного оборудования.

При организации государственного контроля основной задачей является установление приоритетного перечня предприятий, подлежащих систематическому контролю, для чего используется критерии разделения предприятии на три категории в зависимости от их степени опасности.

В этом случае кроме значений валовых выбросов в целом по предприятию используют информацию о состоянии воздушного бассейна по городу (величины g^*g_i) и расположение предприятия относительно зоны жилой застройки.

При организации производственного контроля основной задачей является выбор конкретных источников, подлежащих систематическому контролю.

Для определения временных параметров государственного и производственного контроля используют соотношение М / ПДК, однако порядок определения периодичности контроля зависит от уровня контроля: для государственного контроля периодичность определяют для предприятия в целом, а для производственного контроля – для конкретных ИЗА. Предприятие обеспечивает контроль ИЗА с установленной периодичностью для каждого источника в соответствии с отраслевой методикой по организации системы контроля промышленных выбросов на предприятиях данной отрасли.

В соответствии «РНД-211.3.01.06-97 Временное руководство по контролю источников загрязнения атмосферы. – Алматы, 1997г.», в число обязательно контролируемых веществ должны быть включены пыль, оксиды серы, азота и углерода.

Разработка мероприятий по регулированию выбросов в период особо неблагоприятных метеорологических условий (далее - НМУ).

Согласно письма РГП «Казгидромет» в г.Кызылорда по метеусловиям прогнозируются неблагоприятные метерологические условия.

Неблагоприятные метеоусловия, характеризуются повышением влажности воздуха, резким изменением температуры, пылевыми бурями и.т.д. способствующие формированию наиболее высоких концентрации загрязняющих веществ в атмосфере.

В период наступления НМУ предприятия обязано обеспечить снижение выбросов загрязняющих веществ вплоть до частичной остановки производства.

Мероприятия по кратковременному снижению выбросов в период НМУ разработаны в соответствии с руководящим документом РД 52.04.52.84.

В период наступления НМУ в зависимости от степени их опасности предлагается мероприятия по 3 режимам работы.

Мероприятия по 1-му режиму носит организационно-технический характер и осуществляется практический без снижения мощности производства. Эти мероприятия обеспечивают снижение выбросов на 10-20% и включают в себя:

- Соблюдение строгого режима сжигания топлива.
- Поддерживание избытка воздуха на уровне, устраняющим условия образования недожога.
- Запрещение работ по очистке котлов.

Мероприятия по 2-му режиму должно обеспечивать сокращения выбросов на 20-40% и включает в себя все мероприятия, разработанные для 1-го режима, а также мероприятия, разработанные на базе технологических процессов и сопровождающиеся незначительным снижением производительности предприятия.

- Сокращение сжигаемого топлива на 25%.
- Ограничение движения транспортных средств по территории предприятия.

Мероприятия по 3-му режиму должна обеспечить сокращение концентрации загрязняющих веществ в приземном слое атмосферы примерно на 40-60%.

Мероприятия по 3-му режиму включает в себя все мероприятия, разработанные для 1-го и 2-го режимов, а также мероприятия, разработанные на базе технологических процессов, имеющих возможность снижения выбросов загрязняющих веществ за счет временного сокращения производительности предприятия.

- Сокращение сжигаемого топлива на 50%.
- Запрещение любых работ связанных с выделением загрязняющих веществ.

5. ОЦЕНКА ВОЗДЕЙСТВИЙ НА СОСТОЯНИЕ ВОД;

Потребность в водных ресурсах для хозяйственной и иной деятельности на период строительства и эксплуатации, требования к качеству используемой воды;

Все технологические решения на площадке приняты и разработаны в соответствии СанПин Республики Казахстан утвержденный приказом МЗ РК от 16.06.2021 года №ҚР ДСМ-49.

Период строительства

Работающие будут обеспечены водой, удовлетворяющей *"Санитарно-эпидемиологические требования к водоисточникам, местам водозабора для хозяйственно-питьевых целей, хозяйственно-питьевому водоснабжению и местам культурно-бытового водопользования и безопасности водных объектов" утвержденный Приказом Министра здравоохранения Республики Казахстан от 20 февраля 2023 года № 26.*

Определение расчетных расходов

На период строительства

На период проведения строительно-монтажных работ используется вода привозная. Вода потребуется на питьевые нужды. Мойка автомашин и техники на стройплощадке производиться не будет.

Объем питьевой воды для рабочего персонала

Нормы расхода приняты согласно СП РК 4.01-101-2012г «Внутренний водопровод и канализация зданий» - 25 л/сут на чел.

Суточный расход питьевой воды на нужды работающих составит:

Q =N*n/1000 = 25 * 170 / 1000 = 4,25 м3/сут.

Общий объем потребления воды за время строительства:

Q = 4,25 м3/сут * 183 дней = 777,75 м3/период

Объем воды для технических нужд на период строительства составляет **1021,69** $м^3$/период. Вода везвозвратная, впитывается в грунт в чистом виде для пылеподавления, для трамбовки грунта.

Характеристика источника водоснабжения, его хозяйственное использование, местоположение водозабора, его характеристика;

В период проведения строительных работ для хозяйственно-питьевых и производственных нужд используется привозная вода.

Мойка автомашин и техники на стройплощадке производиться не будет.

Водный баланс объекта, с обязательным указанием динамики ежегодного объема забираемой свежей воды, как основного показателя экологической эффективности системы водопотребления и водоотведения.

Для оценки использования водных ресурсов применяется метод водного баланса, составляющие которого представлены объемами водопотребления и водоотведения и безвозвратных потерь.

Безвозвратные потери воды связаны с технологическими потерями при проведении строительных работ запроектированного объекта.

В таблице приведены расходы отводимой воды по расчетным данным на этап строительства.

Баланс водопотребления и водоотведения при строительстве

Наименование	Водопотребление, м3/сут $м^3$/период работ						Водоотведение, м3/сут $м^3$/период работ				Безвозвратные потери, $м^3$/на период работ
	Всего	На производственные нужды				хозяйственно-питьевые	сточной воды, Повторно используемые	производственные сточные	хозяйственно-бытовые сточные		
		Свежая вода	отная	орно исп льзу							

		Всего	В том числе питьевого качества							
Хозяйственно-питьевые нужды	4,25 777,75	0	0	0	0	4,25 777,75	0	0	4,25 777,75	0
Техническая вода	1021,69	1021,69	0	0	0	0	0	0	0	1021,69
Всего	**4,25 1799,44**	**1021,69**	**0**	**0**	**0**	**4,25 777,75**	**0**	**0**	**4,25 777,75**	**1021,69**

Поверхностные воды:

Близлежащая поверхностная вода, река Малая Карасу расположен от проектируемой стройплощадки на расстоянии 20 метров.

Об утверждении Правил установления водоохранных зон и полос утвержденный Приказом Министра сельского хозяйства Республики Казахстан от 18 мая 2015 года № 19-1/446

п.11 для малых рек (длиной до 200 километров) – 500 метров;

В связи с этим проектируемый объект расположен на водоохранной зоне.

Характеристика водных объектов, потенциально затрагиваемых намечаемой деятельностью (с использованием данных максимально приближенных наблюдательных створов);

Забор воды из поверхностных водных источников, сброс сточных вод в поверхностные водные объекты и на рельеф местности при строительстве и эксплуатации проектируемого объекта не производится.

Гидрологический, гидрохимический, ледовый, термический, скоростной режимы водного потока, режимы наносов, опасные явления - паводковые затопления, заторы, наличие шуги, нагонные явления;

Качество поверхностных вод на территории Алматинской области

Наблюдения за загрязнением поверхностных вод на территории Алматинской области проводились на 29 водных объектах (реки Иле, Текес, Коргас, Киши Алматы, Есентай, Улькен Алматы, Шилик, Шарын, Баянкол, Каскелен, Каркара, Есик, Турген, Талгар, Темирлик, Каратал, Аксу, Лепсы, Тентек, Жаманты, Ыргайты, вдхр. Курты, Бартогай, Капшагай, озера Улькен Алматы, Балхаш, Алаколь, Сасыкколь, Жаланашколь).

Река Иле берёт свое начало на территории Китая в предгорьях Тянь-Шаня и является одной из крупнейших трансграничных рек Казахстана. С территории Алматинской области впадает в западную часть озера Балкаш. Реки Текес, Шарын, Шилик, Турген, Есик, Баянкол, Каскелен, Улькен Алматы, Киши Алматы являются левобережными притоками реки Иле. Река Есентай – рукав реки Киши Алматы. Реки Каркара и Темирлик – притоки реки Шарын. Правобережным притоком реки Иле является река Коргас. Река Талгар впадает в водохранилище Капшагай. Реки Каратал, Аксу, Лепсы впадают в озеро Балкаш. Реки Тентек, Жаманты, Ыргайты, Емель, Катынсу, Уржар, Егинсу впадают в бассейн озера Алаколь.

По Единой классификации качество воды оценивается следующим образом

озеро Улькен Алматы:

Температура воды отмечена на уровне 7 -13,2ºС, водородный показатель равен 7,24-7,85 концентрация растворенного в воде кислорода – 10,9 мг/дм3, БПК5 –0,9-1,5 мг/дм3, ХПК –7,0-14,0 мг/дм3, взвешенные вещества –3,0-38,0 мг/дм3, минерализация –71- 101 мг/дм3, цветность – 6 -7 градусов; запах – 0 балла.

река Киши Алматы:

- створ г. Алматы, в 11 км выше города, качество воды относится ко 2 классу: фториды- 1,06 мг/дм3.Концентрация фторидов превышает фоновый класс.
- створ г. Алматы, пр. Рыскулова 0,2 км выше моста, качество воды относится к 3 классу: магний – 24,2 мг/дм3. Концентрация магния превышает фоновый класс.
- створ г. Алматы, 4,0 км ниже города, качество воды относится к 4 классу: магний – 34,6 мг/дм3. Концентрация магния превышает фоновый класс.

По длине реки Киши Алматы температура воды отмечена в пределах 0,9-17,0 ºС, водородный показатель 7,09-8,0, концентрация растворенного в воде кислорода – 10,5-13,0 мг/дм3, БПК5 – 0,6-1,7 мг/дм3, цветность – 5-7 градусов, запах – 0 баллов во всех створах.

Качество воды относится к 3 классу: магний – 22,8 мг/дм3.

река Улькен Алматы:

- створ г. Алматы, 9,1 км выше города, качество воды относится ко 2 классу: фториды- 1,02 мг/дм3. Концентрация фторидов превышает фоновый класс.
- створ г. Алматы, 0,5 км ниже озера Сайран, качество воды относится ко 2 классу: фториды- 0,92 мг/дм3. Концентрация фторидов превышает фоновый класс.

- створ г. Алматы, 0,2 км выше автодорожного моста, пр. Рыскулова, качество воды относится к 1 классу.

По длине реки Улькен Алматы температура воды отмечена в пределах 0,8-17,3 ºС, водородный показатель 6,97-8,16, концентрация растворенного в воде кислорода – 10,4-13,2 мг/дм3, БПК5 –0,6-1,8 мг/дм3, цветность – 5-7 градусов; запах – 0 баллов во всех створах.

Качество воды относится ко 2 классу: фториды- 0,89 мг/дм3.

река Есентай:

- створ пр.Аль-Фараби, 0,2 км выше моста, качество воды относится ко 2 классу: фториды- 0,94 мг/дм3. Концентрация фторидов превышает фоновый класс.
- створ пр.Рыскулова, 0,2 км выше моста, качество воды относится ко 2 классу: нитрит анион - 0,144 мг/дм3, фториды- 0,99 мг/дм3. Концентрации нитрит аниона, фторидов превышают фоновый класс.

По длине реки Есентай температура воды отмечена в пределах 0,4-18,0 ºС, водородный показатель 7,18-8,13, концентрация растворенного в воде кислорода – 10,2-13,1 мг/дм3, БПК5 –1,0 -1,4 мг/дм3, цветность – 5-7 градусов; запах – 0 баллов во всех створах.

Качество воды относится к 2 классу: нитрит анион - 0,121 мг/дм3, фториды- 0,97 мг/дм3.

В реке **Текес** - с.Текес, в створе вод. поста, качество воды относится к 3 классу: аммоний ион- 0,62 мг/дм3. Концентрация аммония иона превышает фоновый класс.

По длине реки Текес температура воды отмечена в пределах 0-12,4 ºС, водородный показатель – 7,05-7,93, концентрация растворенного в воде кислорода 9,7-13,0 мг/дм3, БПК5 –0,5-1,2 мг/дм3, цветность – 5-7 градусов, запах – 0 баллов во всех створах.

река Коргас:

- створ с. Баскуншы, в створе водного поста, качество воды относится к 3 классу: аммоний ион- 0,51 мг/дм3. Концентрация аммония иона превышает фоновый класс.
- створ застава Ынталы, качество воды относится к 3 классу: фосфаты- 0,45мг/дм3. Концентрация фосфатов превышает фоновый класс.

По длине **реки Коргас** температура воды отмечена в пределах 0,8-19,6 ºС, водородный показатель – 6,71-8,01, концентрация растворенного в воде кислорода – 6,5-14,2 мг/дм3, БПК5 – 0,48-2,9 мг/дм3, цветность – 5-7 градусов, запах – 0 баллов во всех створах.

Качество воды относится ко 2 классу: фосфаты – 0,366 мг/дм3, нитрит-анион- 0,157 мг/дм3.

река Иле:

- створ пр. Добын, в створе водного поста, качество воды относится к 3 классу: аммоний ион- 0,51 мг/дм3. Концентрация аммония иона превышает фоновый класс.
- створ ГП 164 км в. Капшагайского ГЭС, в створе водного поста, качество воды относится к 3 классу: магний-21 мг/дм3. Концентрация магния превышает фоновый класс.
- створ ур.Тамгалытас качество воды относится ко 2 классу: нитрит анион – 0,2 мг/дм3, ХПК – 23 мг/дм3, фториды – 1,05 мг/дм3.
- створ ур. Капшагай, 26 км ниже ГЭС, в створе водного поста, качество воды относится ко 2 классу: ХПК - 16 мг/дм3, фториды- 0,85 мг/дм3 Концентрации ХПК, фторидов превышают фоновый класс.
- створ Тасмурунский канал качество воды относится ко 2 классу: ХПК – 20 мг/дм3, фториды – 1,29 мг/дм3.
- створ п.Баканас качество воды относится ко 2 классу: нитрит анион – 0,154 мг/дм3, ХПК – 16 мг/дм3, фториды – 1,29 мг/дм3.
- створ п.Баканасский канал качество воды относится ко 2 классу: нитрит анион – 0,171 мг/дм3, фториды – 1,03 мг/дм3.
- створ с. Ушжарма, 6,0 км ниже с. Ушжарма, качество воды относится к 1 классу.
- створ мост им. Конаева качество воды относится ко 2 классу: ХПК – 16мг/дм3, фториды – 1,233 мг/дм3.
- створ п. Акколь качество воды относится ко 2 классу: марганец – 0,0115 мг/дм3, ХПК – 22 мг/дм3, фториды – 1,03 мг/дм3.
- створ ГП п. Жидели, 0,5 км ниже центральной усадьбы, качество воды относится к 4 классу: взвешенные вещества - 12 мг/дм3. Концентрация взвешенных веществ превышает фоновый класс.
- створ ГП 1 км ниже ответвления рукава Жидели, 1,6км ниже пос. Арал-Тюбе, качество воды относится ко 2 классу: ХПК – 18,3 мг/дм3, фториды -0,76 мг/дм3, нитрит-анион- 0,121 мг/дм3. Концентрации ХПК, нитрит-аниона, фторидов превышают фоновый класс.
- створ ГП 16 км ниже истока, в створе водного поста, качество воды относится ко 2 классу: ХПК – 20,3 мг/дм3, фториды -0,8 мг/дм3. Концентрации ХПК, фторидов превышают фоновый класс.
- створ пр.Ир качество воды относится ко 2 классу: марганец – 0,0146 мг/дм3, фториды – 1,14 мг/дм3.

По длине **реки Иле** температура воды отмечена в пределах 0-23,8 ºС, водородный показатель – 7,12-8,22, концентрация растворенного в воде кислорода – 8,2-13,5 мг/дм3, БПК5 –0,5-1,47мг/дм3, цветность – 4-7 градусов, запах – 0 баллов во всех створах.

Качество воды относится ко 2 классу: ХПК – 17,6 мг/дм3, фториды-0,88 мг/дм3, нитрит-анион- 0,111 мг/дм3.

вдхр. Капшагай

- створ г. Капшагай, 4,5 км А-16 от устья р.Каскелен, качество воды относится к 1 классу.
- створ с. Карашокы, в черте села, качество воды относится к 1 классу.

По всем створам **вдхр. Капшагай** температура воды отмечена в пределах 0-24,1 ºС, водородный показатель – 7,37-7,96, концентрация растворенного в воде кислорода – 7,7-13,2 мг/дм3, БПК5 –0,5-1,69 мг/дм3, цветность – 5-7 градусов, запах – 0 баллов во всех створах.

Качество воды относится к 1 классу.

река Лепси:

- створ, ст. Лепсы, качество воды относится ко 2 классу: ХПК – 16,0 мг/дм3. КонцентрацияХПК превышает фоновый класс.
- створ, п.Толебаева, качество воды относится ко 2 классу: ХПК – 16,5 мг/дм3. Концентрация ХПК превышает фоновый класс.

По длине **реки Лепси** температура воды отмечена в пределах 0-25,1 ºС, водородный показатель – 7,08-8,01, концентрация растворенного в воде кислорода – 7,7-12,9 мг/дм3, БПК5 –0,6-1,7 мг/дм3, цветность – 4-7 градусов, запах – 0 баллов во всех створах.

Качество воды относится ко 2 классу: ХПК-16,2 мг/дм3.

река Аксу:

- створ ст.Матай качество воды относится ко 2 классу: ХПК-17,5 мг/дм3, фосфаты - 0,242 мг/дм3. Концентрации ХПК, фосфатов превышают фоновый класс.

Температура воды отмечена в пределах 0-24,1 ºС, водородный показатель – 7,64-8,01, концентрация растворенного в воде кислорода – 7-11,6 мг/дм3, БПК5 –0,5-1,94 мг/дм3, цветность – 6-7 градусов, запах – 0 баллов во всех створах.

река Каратал:

- створ г.Талдыкорган, качество воды относится к 3 классу: фосфаты - 0,454 мг/дм3. Концентрация фосфатов превышает фоновый класс.
- створ г.Текели, качество воды относится к 2 классу: ХПК – 15,8 мг/дм3, фосфаты - 0,33 мг/дм3, железо общее-0,21 мг/дм3.
- створ п.Уштобе, качество воды относится ко 2 классу: фосфаты - 0,254 мг/дм3, железо общее-0,23 мг/дм3. Концентрация фосфатов превышает фоновый класс, концентрация железа общего не превышает фоновый класс.

По длине **реки Каратал** температура воды отмечена в пределах 0-19,1 ºС, водородный показатель – 6,95-8,0, концентрация растворенного в воде кислорода – 7,6-13,2 мг/дм3, БПК5 –0,5-1,9 мг/дм3, цветность – 5-7 градусов, запах – 0 баллов во всех створах.

Качество воды качество воды относится к 2 классу: ХПК – 16,2 мг/дм3, фосфаты - 0,346 мг/дм3, железо общее-0,23 мг/дм3.

В реке Шарын ур. Сарытогай, 3,0 км выше автодорожного моста, качество воды относится к 4 классу: взвешенные вещества- 13 мг/дм3. Концентрация взвешенных веществ превышает фоновый класс.

Температура воды отмечена в пределах 2,2-11,3 ºС, водородный показатель –7,3- 7,95, концентрация растворенного в воде кислорода –10,7- 11,9 мг/дм3, БПК5 –0,7-1,3 мг/дм3, цветность – 6-7 градусов, запах – 0 баллов во всех створах.

В реке Шилик с. Малыбай, 20 км ниже плотины, качество воды относится к 5 классу: взвешенные вещества-17 мг/дм3. Концентрация взвешенных веществ превышает фоновый класс.

Температура воды отмечена в пределах 3,0-12,1 ºС, водородный показатель – 7,34-7,86, концентрация растворенного в воде кислорода – 11,3 -12,0 мг/дм3, БПК5 –1,0-1,4 мг/дм3, цветность – 5-6 градусов, запах – 0 баллов во всех створах.

В реке Баянкол с.Баянкол, в створе вод. поста, качество воды относится к 1 классу.

Температура воды отмечена в пределах 1,4-9,0 ºС, водородный показатель – 7,27-7,93, концентрация растворенного в воде кислорода – 11,3-11,9 мг/дм3, БПК5 –1,0-1,4 мг/дм3, цветность – 5- 7 градусов, запах – 0 баллов во всех створах.

В вдхр. Курты, п.Курты, в створе вод. поста, качество воды относится к 3 классу: магний- 21,5 мг/дм3. Концентрация магния не превышает фоновый класс.

Температура воды отмечена в пределах 0-5,6 ºС, водородный показатель – 7,08-7,21, концентрация растворенного в воде кислорода –10,7- 12,5 мг/дм3, БПК5 –0,7-1,47 мг/дм3, цветность – 6 градусов, запах – 0 баллов во всех створах.

В вдхр. Бартогай, с. Кокпек, в створе вод. поста, качество воды относится к 1 классу.

Температура воды отмечена в пределах 0-13,1 ºС, водородный показатель – 7,3-7,9, концентрация растворенного в воде кислорода – 11,0-12,8 мг/дм3, БПК5 –1,2-1,7 мг/дм3, цветность –5-7 градусов, запах – 0 баллов во всех створах.

В реке Есик, г. Есик автодорожный мост, качество воды относится к 4 классу: взвешенные вещества- 15 мг/дм3. Концентрация взвешенных веществ превышает фоновый класс.

Температура воды отмечена в пределах 3,0-13,2 ºС, водородный показатель – 7,18-7,82, концентрация растворенного в воде кислорода – 11,1-11,6 мг/дм3, БПК5 –1,1-1,5 мг/дм3, цветность –6-7 градусов, запах – 0 баллов во всех створах.

В реке Каскелен:

- створ г. Каскелен, автодорожный мост, качество воды относится к 4 классу: аммоний-ион – 1,1 мг/дм3. Концентрация аммония-иона превышает фоновый класс.
- створ устье, 1 км выше с. Заречное, качество воды относится к 4 классу: аммоний-ион – 1,13 мг/дм3. Концентрация аммония-иона превышает фоновый класс.

По длине реки Каскелен температура воды отмечена в пределах 1,3-10,4 ºС, водородный показатель – 7,26-7,96, концентрация растворенного в воде кислорода – 10,5-12,9 мг/дм3, БПК5 –0,7-1,51 мг/дм3, цветность – 4-7 градусов, запах – 0 баллов во всех створах.
Качество воды относится к 3 классу: аммоний ион – 0,6 мг/дм3, магний -21,6 мг/дм3.
В реке Каркара, у выхода из гор, качество воды относится к 3 классу: магний – 22,5 мг/дм3. Концентрация магния превышает фоновый класс.
Температура воды отмечена в пределах 1,1-6,0 ºС, водородный показатель – 7,42-7,89, концентрация растворенного в воде кислорода – 11,0-12,5 мг/дм3, БПК5 –1,2-1,67 мг/дм3, цветность – 6 градусов, запах – 0 баллов во всех створах.
В реке Тургень с. Таутургень, 5,5 км выше села, качество воды относится к 1 классу.
Температура воды отмечена в пределах 2,8-15,0 ºС, водородный показатель – 7,3-7,9, концентрация растворенного в воде кислорода – 10,5-11,4 мг/дм3, БПК5 –0,9-1,10 мг/дм3, цветность –5-7 градусов, запах – 0 баллов.
В реке Талгар г. Талгар, автодорожный мост, качество воды относится к 1 классу.
Температура воды отмечена в пределах 2,1-16,8 ºС, водородный показатель – 7,31-8,1, концентрация растворенного в воде кислорода – 11,2-12,2 мг/дм3, БПК5 –1,0-1,34 мг/дм3, цветность –6-7 градусов, запах – 0 баллов.
В реке Темирлик в створе водного поста, ниже впадения р. Шарын качество воды относится к 1 классу.
Температура воды отмечена в пределах 2,1-8,7 ºС, водородный показатель – 7,44-7,91, концентрация растворенного в воде кислорода – 11,7-12,0 мг/дм3, БПК5 –0,9-1,3 мг/дм3, цветность – 5-6 градусов, запах – 0 баллов.
река Тентек
- створ Ынталы: качество воды относится к 4 классу: фосфаты-0,741мг/дм3. Концентрация фосфатов превышает фоновый класс.
Температура воды отмечена в пределах 14,5 ºС, водородный показатель – 8 концентрация растворенного в воде кислорода – 10,0 мг/дм3, БПК5 –0,6 мг/дм3, цветность – 7 градусов, запах – 0 баллов.
Река Жаманты автодорожный мост, качество воды относится к 1классу.
Температура воды отмечена в пределах 16 ºС, водородный показатель – 7,67 концентрация растворенного в воде кислорода – 10,4 мг/дм3, БПК5 –1,4 мг/дм3, цветность – 6градусов, запах – 0 баллов.
Река Ыргайты автодорожный мост, качество воды относится к 1классу.
Температура воды отмечена в пределах 15,2 ºС, водородный показатель – 7,73 концентрация растворенного в воде кислорода – 10,0 мг/дм3, БПК5 –1,3 мг/дм3, цветность – 6градусов, запах – 0 баллов.
озеро Балкаш
В озере **Балкаш** температура воды отмечена в пределах 15,3-26,3 ºС, водородный показатель 8,48-8,96 концентрация растворенного в воде кислорода – 7,8-9,6 мг/дм3, БПК5 –0,7-1,1 мг/дм3, ХПК – 8-14 мг/дм3, взвешенные вещества – 1-17 мг/дм3, минерализация -1560-3750 мг/дм3, цветность – 5-7 градусов; запах – 0 балла во всех створах.
озероАлаколь
В озере **Алаколь** температура воды отмечена в пределах 13-21,1 ºС, водородный показатель 8,57-8,87, концентрация растворенного в воде кислорода – 8,9-10,7 мг/дм3, БПК5 –0,5-1,5 мг/дм3, ХПК –10-22 мг/дм3, взвешенные вещества – 7-11 мг/дм3, минерализация -4170-4480 мг/дм3, цветность -5 градусов; запах – 0 балла во всех створах.
озеро Сасыкколь
В озере **Сасыкколь** температура воды отмечена в пределах 19,1 ºС, водородный показатель 8,63, концентрация растворенного в воде кислорода – 9,1 мг/дм3, БПК5 –0,9 мг/дм3, ХПК –11 мг/дм3, взвешенные вещества – 33 мг/дм3, минерализация -574 мг/дм3, цветность -7 градусов; запах – 0 балл.
озеро Жаланашколь
В озере **Жаланашколь** температура воды отмечена в пределах 15,9 ºС, водородный показатель 8,55, концентрация растворенного в воде кислорода – 9,8 мг/дм3, БПК5 –1,3 мг/дм3, ХПК –4,0 мг/дм3, взвешенные вещества – 28,0 мг/дм3, минерализация - 1460 мг/дм3, цветность -6 градусов; запах – 0 балл .
По Единой классификации качество воды водных объектов на территории Алматинской области за 1 полугодие 2020 года оценивается следующим образом: 1 класс – реки Тургень, Талгар, Темирлик, Баянкол, Жаманты, Ыргайты, вдхр Капшагай, Бартогай; 2 класс- реки Есентай, Улькен Алматы, Иле, Коргас, Лепсы, Аксу, Каратал; 3 класс – реки Киши Алматы, Текес, Каскелен, Каркара, вдхр Курты; 4 класс- реки Шарын, Есик, Тентек; 5 класс- река Шилик (таблица 4).
В сравнении с 1 полугодием 2019 года качество воды на реках Есентай, Улькен Алматы, Коргас, Темирлик, Турген, Талгар, Лепси, Аксу, Каратал, Жаманты, Ыргайты, вдхр. Капшагай– улучшилось; в реках Киши Алматы, Иле, Баянкол, Есик, Каскелен, вдхр. Бартогай, Курты – существенно не изменилось; на реках Шилик, Шарын, Каркара, Тентек, Текес -ухудшилось.

Оценка возможности изъятия нормативно обоснованного количества воды из поверхностного источника в естественном режиме, без дополнительного регулирования стока;

Забор воды из поверхностных водных источников, сброс сточных вод в поверхностные водные объекты и на рельеф местности при строительстве и эксплуатации проектируемого объекта не производится.

Необходимость и порядок организации зон санитарной охраны; количество и характеристика сбрасываемых сточных вод (с указанием места сброса, конструктивных особенностей выпуска, перечня загрязняющих веществ и их концентраций);

На период строительно-монтажных работ предусмотрен специализированный, герметичный емкость для сбора сточных вод с последующим вывозом на договорной основе специализированной организацией.

Обоснование максимально возможного внедрения оборотных систем, повторного использования сточных вод, способы утилизации осадков очистных сооружений;

Вывоз сточных вод из герметичной емкости и биотуалетов предусматривается производить специализированной организацией по мере необходимости (договор с которой заключает подрядная организация до начала строительно-монтажных работ по строительству)

Предложения по достижению предельно-допустимых сбросов (далее - ПДС), в состав которых должны входить:

Сброс сточных вод в поверхностные водоемы при строительстве не планируется, поэтому разработка проекта ПДС не предусматривается.

Оценка воздействия планируемого объекта на водную среду в процессе строительства и эксплуатации, включая возможное тепловое загрязнение водоема и последствия воздействия отбора воды на экосистему;

В процессе строительства и эксплуатации объекта тепловое загрязнение водоема и последствия воздействия отбора воды на экосистему не предусматривается.

Оценка изменений русловых процессов, связанных с прокладкой сооружений, строительства мостов, водозаборов и выявление негативных последствий;

Изменение русловых процессов, связанных с прокладкой сооружений, строительства мостов, водозаборов не планируется, в связи с чем выявление негативных последствий не будет.

Водоохранные мероприятия, их эффективность, стоимость и очередность реализации;

- разгрузку и складирование оборудования и строительных материалов осуществлять на площадках удаленных от водоохранной полосы на расстоянии не менее 100 метров,
- временные стоянки автотранспорта и другой техники организовывать за пределами водоохранной зоны,
- движение автотранспорта и другой техники по склонам долин и при переезде русел осуществлять по имеющимся дорогам и мостовым сооружениям,
- по завершению работ проводить очистку территории от строительного и бытового мусора и нефтепродуктов в случае их разлива, водоснабжение стройки осуществляется только привозной водой, содержать территорию участка в санитарно-чистом состоянии, согласно нормам СЭС и охраны окружающей среды – постоянно;
- после окончания строительства произвести очистку территории;
- не допускать захвата земель водного фонда.

Предусмотренные мероприятия исключают возможность загрязнения водных ресурсов в процессе строительства.

Организация экологического мониторинга поверхностных вод.

Организация экологического мониторинга не требуется так как влияние на поверхностные воды не предусматривается.

Подземные воды:

Гидрогеологические параметры описания района, наличие и характеристика разведанных месторождений подземных вод;

Грунтовые воды выработками глубиной до 3,3 не вскрыты, по архивным данным залегают на глубине более 20,0м.

Участок строительства потенциально не подтопляемый.

Описание современного состояния эксплуатируемого водоносного горизонта (химический состав, эксплуатационные запасы, защищенность), обеспечение условий для его безопасной эксплуатации, необходимость организации зон санитарной охраны водозаборов;

Строительные работы планируется производить на существующей территории, в связи с этим загрязнение поверхностных вод для питьевого значения не планируется.

Оценка влияния объекта в период строительства и эксплуатации на качество подземных вод, вероятность их загрязнения;

На период строительства и эксплуатации влияние на качество подземных вод не будет, так как для естественных нужд работников устанавливаются надворные биотуалеты, для хозяйственно-бытовых сточных вод на территории строительной площадки предусматривается установка специализированной, герметичной емкости для сбора сточных вод с последующим вывозом на договорной основе специализированной организацией.

Мойка автоколес планируется производить на договорной основе на специально оборудованных местах.

Анализ последствий возможного загрязнения и истощения подземных вод;

Существующие условия водоотведения предприятия поддаются изменениям, влияние на поверхностные, подземные воды и на рельеф местности - исключено.

Обоснование мероприятий по защите подземных вод от загрязнения и истощения;

Для ослабления воздействия на поверхностные и подземные воды:

- запрещается сливать и сваливать какие-либо материалы и вещества, получаемые при выполнении работ в водные источники и пониженные места рельефа;
- необходимо чтобы все постоянные и временные водотоки и водосбор на строительной площадке и за ее пределами содержались в чистоте, были свободными от мусора и отходов.

В случае использования воды для производственных нужд из поверхностных источников подрядчику необходимо выполнить следующие мероприятия:

- при строительстве не допускать применение стокообразующих технологий или процессов;
- при производстве земляных работ не допускать сброс грунта за пределы обозначенной на генплане границы временного отвала. Не допускать беспорядочного складирования изымаемого грунта в акватории реки;
- не допускать базирование специальной строительной техники и автотранспорта на водоохраной зоне и полосе;
- оборудовать место временного нахождения рабочих резервуаром для сбора образующихся хоз-бытовых стоков и контейнером для сбора и хранения ТБО.

В этом случае влияние при строительстве и эксплуатации объекта на поверхностные и подземные воды практически не будут оказываться.

Программа экологического мониторинга подземных вод.

Программа экологического мониторинга подземных вод не требуется в связи с отсутствием влияния на подземные воды.

6. ОЦЕНКА ВОЗДЕЙСТВИЙ НА НЕДРА;

Наличие минеральных и сырьевых ресурсов в зоне воздействия планируемого объекта (запасы и качество);

Проектом не предусматривается добыча полезных ископаемых.

Потребность объекта в минеральных и сырьевых ресурсах в период строительства и эксплуатации (виды, объемы, источники получения);

На период строительства потребность в минеральных и сырьевых ресурсах данной территории не требуется.

Прогнозирование воздействия добычи минеральных и сырьевых ресурсов на различные компоненты окружающей среды и природные ресурсы;

Добыча минеральных и сырьевых ресурсов на территории строительства не планируется.

При проведении операций по недропользованию, добыче и переработке полезных ископаемых должны быть представлены следующие материалы:

Проведение операций по недропользованию, добыче и переработке полезных ископаемых проектом не предусматривается.

Характеристика используемых месторождений (запасы полезных ископаемых, утвержденные Государственной комиссией по запасам полезных ископаемых (ГКЗ), их геологические особенности и другие);

Проведение операций по недропользованию, добыче и переработке полезных ископаемых проектом не предусматривается.

Материалы, подтверждающие возможность извлечения и реализации вредных компонентов, а для наиболее токсичных - способ их захоронения;

Проведение операций по недропользованию, добыче и переработке полезных ископаемых проектом не предусматривается.

Радиационная характеристика полезных ископаемых и вскрышных пород (особенно используемых для рекультивации и в производстве строительных материалов);

Проведение операций по недропользованию, добыче и переработке полезных ископаемых проектом не предусматривается.

Рекомендации по составу и размещению режимной сети скважин для изучения, контроля и оценки состояния горных пород и подземных вод в процессе эксплуатации объектов намечаемого строительства;

Проведение операций по недропользованию, добыче и переработке полезных ископаемых проектом не предусматривается.

Предложения по максимально-возможному извлечению полезных ископаемых из недр, исключающие снижение запасов подземных ископаемых на соседних участках и в районе их добычи (в результате обводнения, выветривания, окисления, возгорания и так далее);

Проведение операций по недропользованию, добыче и переработке полезных ископаемых проектом не предусматривается.

Оценка возможности захоронения вредных веществ и отходов производства в недра, с предоставлением заключения специализированной научно-исследовательской организации.

Проведение операций по недропользованию, добыче и переработке полезных ископаемых проектом не предусматривается.

7. ОЦЕНКА ВОЗДЕЙСТВИЯ НА ОКРУЖАЮЩУЮ СРЕДУ ОТХОДОВ ПРОИЗВОДСТВА И ПОТРЕБЛЕНИЯ

При строительстве

Виды и объемы образования отходов;

При строительстве проектируемых объектов, а также в результате жизнедеятельности работающего персонала образуются отходы производства и потребления:

- Промасленная ветошь;
- Тара из под ЛКМ;
- огарки электродов;
- строительные отходы;
- твердые бытовые отходы.

Список литературы:

«Методика разработки проектов нормативов предельного размещения отходов производства и потребления» Приложение №16 к приказу Министра охраны окружающей среды Республики Казахстан от 18. 04.2008г. №100-п.

Твердо-бытовые отходы

Норма образования бытовых отходов (m1, т/год) определяется с учетом удельных норм образования бытовых отходов на коммунальных казенных предприятиях – 0,3 $м^3$/год на человека, списочной численности рабочего персонала и средней плотности отходов, которая составляет 0,25 т/$м^3$.

Количество образующихся твердых бытовых отходов рассчитывается по формуле:

M = 0.3 * 170 * 0.25 * 183 / 365 = 6,39 т/период

Всего ТБО на период строительных работ образуется - 6,39 т/период.

Огарки сварочных электродов

Расчет образования огарков сварочных электродов производится по формуле «Методики разработки проектов нормативов предельного размещения отходов производства и потребления», утверждённой Приказом МООС РК № 100-п от 18.04.2008 г.

Норма образования отхода составляет:

$$N = M_{ост} \cdot \alpha$$, т/период,

где $M_{ост}$ – фактический расход электродов, т/период; 3,274 т/период.

α – остаток электрода, α =0.015 от массы электрода.

N = 3,274 т/период х 0.015 = 0,04911 т/ период

Всего, огарков электродов, в период строительных работ образуется - 0,04911 т/период.

Промасленная ветошь

Нормативное количество отхода определяется исходя из поступающего количества ветоши (M_o, т/период), норматива содержания в ветоши масел (M) и влаги (W):

$$N = M_o + M + W$$, т/год,

где $M = 0.12 \cdot M_o$, $W = 0.15 \cdot M_o$.

N = 0,49487 + (0,12*0,49487) + (0,15*0,49487) = 0,49487 + 0,05938 + 0,07423 = 0,62848 т/период

Таким образом, общее количество образования промасленной ветоши составляет 0,62848 т/период.

Тара из под ЛКМ

Масса тары из-под краски определяется по формуле:

N=ΣMi*n + ΣMki*αi

где: Mi- масса i-го вида тары, т/год; n – число видов тары, Mki – масса краски в i-ой таре, т/год; αi – содержание остатков краски в i-ой таре в долях от Mki (0,01-0,05)

За год на предприятии израсходовано – 0,06063 т товара для гидроизоляции металлических и деревянных материалов.

N = 0,0003 * 21 + 0,06063 * 0,03 = 0,0063 + 0,00182 = 0,00812 т/период

Таким образом, общее количество образования тары из-под лакокрасочных материалов составляет 0,00812 т/период.

Строительные отходы

Образуются на стадии строительно-монтажных работ.

Количество строительных отходов согласно «Методических рекомендаций...» (16) принимается по факту образования.

Нормы образования отходов производства представлены предприятием исходя из опыта работы.

Объем строительного мусора

№ п/п	Строительные материалы	Ед.изм.	Потребность основных стройматериалов на объект	Вероятные отходы – строительный мусор
				Всего
1	2	3	4	5
	Демонтаж по сметным данным: Трубопроводы Каналы непроходные одноячейковые, перекрываемые или опирающиеся на плиты	т		872,4
	ВСЕГО			872,4

Классификация отходов

№	Наименование	Код отходов
1	ТБО	20-03-01
2	Промасленная ветошь	13-08-99*
3	Огарки электродов	12-01-13
4	Строительные отходы	17-01-01
5	Загрязненная упаковочная тара из под ЛКМ	08-01-11*

Система управления отходами

Управление отходами производства и потребления регламентируется законодательными и нормативно – правовыми документами Республики Казахстан в сфере охраны окружающей среды от негативного воздействия отходов производства и потребления.

Рекомендуемая проектом система обращения с отходами производства и потребления позволяет исключить (максимально смягчить) негативное воздействие отходов на природную среду, благодаря следующим принципам сбора и удаления отходов:

- осуществлять удаление или обезвреживание отходов и вторичных материалов только в разрешенных для этого местах; запрещение несанкционированного удаления или обезвреживания отходов;
- сокращать объем образования отходов;
- использовать в дополнение к нормам и стандартам РК по утилизации и удалению отходов принятые международные стандарты.

Предприятием будут осуществляться следующие виды работ:

- учет движения всех видов отходов;
- инженерная система организованного сбора и хранения отходов

Строительные отходы на строительной площадке складируется в штабель и затем вывозится на свалку бытовых отходов. Строительные отходы хранения составляет 1 месяц, вывоз осуществляется 1 раз в месяц.

Рекомендации по обезвреживанию, утилизации, захоронению всех видов отходов;

Твердые бытовые отходы

В соответствии п.56 и 58 СП «Санитарно-эпидемиологические требования к сбору, использованию, применению, обезвреживанию, транспортировке, хранению и захоронению отходов производства и потребления», утвержденных приказом МЗ РК №ҚР ДСМ-331/202 от 25.12.2020, контейнеры для сбора ТБО оснащают крышками. Срок хранения отходов в контейнерах при температуре 0оС и ниже допускается не более трех суток, при плюсовой температуре не более суток.

По мере накопления ТБО собираются в контейнеры и транспортируются согласно договору со специализированными организациями.

Промасленная ветошь

В соответствии п.4 и 9 СП «Санитарно-эпидемиологические требования к сбору, использованию, применению, обезвреживанию, транспортировке, хранению и захоронению отходов производства и потребления», утвержденных приказом МЗ РК №ҚР ДСМ-331/202 от 25.12.2020, на производственных объектах сбор и временное хранение отходов производства проводится на специальных площадках (местах), соответствующих классу опасности отходов. Отходы по мере их накопления собирают раздельно для каждой группы отходов в соответствии с классом опасности.

П.9. Допускается накопление и временное хранение отходов сроком не более шести месяцев, до их передачи третьим лицам, осуществляющим работы по утилизации, переработке, а также удалению отходов, не подлежащих переработке или утилизации.
П.14. Отходы производства 3 класса опасности хранят в таре, обеспечивающей локализованное хранение, позволяющей выполнять погрузочно-разгрузочные, транспортные работы и исключающей распространение вредных веществ.

Огарки сварочных электродов

В соответствии п.4 и 9 СП «Санитарно-эпидемиологические требования к сбору, использованию, применению, обезвреживанию, транспортировке, хранению и захоронению отходов производства и потребления», утвержденных приказом МЗ РК №ҚР ДСМ-331/202 от 25.12.2020, на производственных объектах сбор и временное хранение отходов производства проводится на специальных площадках (местах), соответствующих классу опасности отходов. Отходы по мере их накопления собирают раздельно для каждой группы отходов в соответствии с классом опасности.
П.9. Допускается накопление и временное хранение отходов сроком не более шести месяцев, до их передачи третьим лицам, осуществляющим работы по утилизации, переработке, а также удалению отходов, не подлежащих переработке или утилизации.

Тара из под ЛКМ

В соответствии п.4 и 9 СП «Санитарно-эпидемиологические требования к сбору, использованию, применению, обезвреживанию, транспортировке, хранению и захоронению отходов производства и потребления», утвержденных приказом МЗ РК №ҚР ДСМ-331/202 от 25.12.2020, на производственных объектах сбор и временное хранение отходов производства проводится на специальных площадках (местах), соответствующих классу опасности отходов. Отходы по мере их накопления собирают раздельно для каждой группы отходов в соответствии с классом опасности.
П.9. Допускается накопление и временное хранение отходов сроком не более шести месяцев, до их передачи третьим лицам, осуществляющим работы по утилизации, переработке, а также удалению отходов, не подлежащих переработке или утилизации.
П.14. Отходы производства 3 класса опасности хранят в таре, обеспечивающей локализованное хранение, позволяющей выполнять погрузочно-разгрузочные, транспортные работы и исключающей распространение вредных веществ.

Строительные отходы

В соответствии п.4 и 9 СП «Санитарно-эпидемиологические требования к сбору, использованию, применению, обезвреживанию, транспортировке, хранению и захоронению отходов производства и потребления», утвержденных приказом МЗ РК №ҚР ДСМ-331/202 от 25.12.2020, на производственных объектах сбор и временное хранение отходов производства проводится на специальных площадках (местах), соответствующих классу опасности отходов. Отходы по мере их накопления собирают раздельно для каждой группы отходов в соответствии с классом опасности.
П.9. Допускается накопление и временное хранение отходов сроком не более шести месяцев, до их передачи третьим лицам, осуществляющим работы по утилизации, переработке, а также удалению отходов, не подлежащих переработке или утилизации.
П.15. Отходы производства 4 класса опасности хранят открыто на промышленной площадке в виде конусообразной кучи, откуда их автопогрузчиком перегружают в автотранспорт и доставляют на место утилизации или захоронения.

Виды и количество отходов производства и потребления (образовываемых, накапливаемых и передаваемых специализированным организациям по управлению отходами), подлежащих включению в декларацию о воздействии на окружающую среду.

При строительстве

Декларируемое количество опасных отходов

Наименование отходов	Количество образования, т/год	Количество накопления, т/год
1	2	3
Всего	**0,6366**	**0,6366**
Промасленная ветошь	0,62848	0,62848
Тара из под ЛКМ	0,00812	0,00812

Декларируемое количество не опасных отходов

Наименование отходов	Количество образования, т/год	Количество накопления, т/год
1	2	3
Всего	**878,8391**	**878,8391**
ТБО	6,39	6,39
Строительные отходы	872,4	872,4
Огарки электродов	0,04911	0,04911

8. ОЦЕНКА ФИЗИЧЕСКИХ ВОЗДЕЙСТВИЙ НА ОКРУЖАЮЩУЮ СРЕДУ

Оценка возможного теплового, электромагнитного, шумового, воздействия и других типов воздействия, а также их последствий;

Производственная и другая деятельность человека приводит не только к химическому загрязнению биосферы. Все возрастающую роль в общем потоке негативных антропогенных воздействий приобретает влияние физических факторов на биосферу. Последнее связано с изменением физических параметров окружающей среды, то есть с их отклонением от параметров естественного фона. В настоящее время наибольшее внимание привлекают изменения электромагнитных и вибро-акуститечких условий в зоне промышленных обьектов.

Физическое воздействие подразумевает воздействие шума, вибрации, ионизирующего и неионизирующего излучения, факторов, изменяющих температурные, энергетические, волновые, радиационные и другие физические свойства атмосферного воздуха, влияющих на здоровье человека и окружающую среду (*Санитарные правила «Об утверждении Гигиенических нормативов к атмосферному воздуху в городских и сельских населенных пунктах, на территориях промышленных организаций утвержденный приказом Министра здравоохранения Республики Казахстан от 2 августа 2022 года № ҚР ДСМ-70, Санитарные правила «Об утверждении Гигиенических нормативов к физическим факторам, оказывающим воздействие на человека Приказ Министра здравоохранения Республики Казахстан от 16 февраля 2022 года № ҚР ДСМ-15*).

К физическому воздействию на окружающую среду и здоровье людей относятся: электромагнитные излучения, радиация, шумовое воздействие. Основными источниками шума и вибрации на территории объекта является автотранспорт. Уровень шума по эквиваленту уровня звука на рабочих местах не превышает 80 ДБа.

Производственный шум.

Нормативные документы устанавливают определенные требования к методам измерений и расчетов интенсивности шума в местах нахождения людей, допустимую интенсивность фактора и зависимость интенсивности от продолжительности воздействия шума. В соответствии с нормами для рабочих мест для производственных помещений считается допустимой шумовая нагрузка 80дБ. При производственных работах на открытой территории нагрузки будут зависеть от ряда факторов, включающие и названные выше. Уровень шума на открытых рабочих площадках будет зависеть от расстояние до работающего агрегата, а также от того, где находится само работающее оборудование – в помещении или вне его, от наличия ограждения, положения места измерения относительного направленного источника не будет превышать допустимые для работающего персонала показатели.

Шумовое воздействие автотранспорта. Допустимые уровни шума автомобилей, действующие в настоящее время, применительно к условия строительных работ, составляют; грузовые - дизельные автомобили с двигателем мощностью 162 кВт и выше 91 дБ(А). Средний допустимый уровень звука на дорогах различного назначения, в том числе местного, составляет 73 дБ(А). Эта величина зависит от ряда факторов, в том числе от времени суток, конструктивных особенностей дорог и др. Использование автотранспорта для обеспечения работ, перевозки персонала, технических грузов и др. с учетом создания звуковых нагрузок, не будет превышать допустимых нормированных шумов - 80 дБ. Использование мероприятий по минимизации шумов дает возможность значительно снизить последние.

Производственно-бытовой шум. Снижение звукового давления на производственном участке может быть достигнуто при разработке специальных мероприятий по снижению звуковых нагрузок. К мероприятиям такого характера относятся: оптимизация и регулирование транспортных потоков; уменьшение, по мере возможности, движения грузовых автомобилей большой грузоподъемности; создание дорожных обходов; оптимизация работа и др.

Вибрация.

По своей физической природе вибрация тесно связана с шумом. Вибрация представляет собой колебания твердых тел или образующих из частиц. В отличии от звука вибрации воспринимаются различными органами и частями тела. При низкочастотных колебаниях, вибрации воспринимаются отолитовым и вестибулярным аппаратом человека, нервными окончаниями кожного покрова, а вибрация высоких частот воспринимаются подобно ультразвуковым колебаниям, вызывая тепловое ощущение. Вибрация, подобно шуму, приводит к снижению производительности труда, нарушает деятельность центральной и вегетативной нервной системы, приводит к заболеваниям сердечнососудистой системы. Вибрация возникают, главным образом, вследствие вращательного или поступательного движения неуравновешенных масс двигателя и механических систем машин, самого источника возбуждения, а также применение конструктивных мероприятий на пути распространения колебаний. При расположении противовибрационных экранов дальше 5-6 м. от источника колебаний их эффективность резко падает. Для снижения вибрации от технологического оборудования предусмотрено: установление гибких связей, упругих прокладок и пружин; тяжелое вибрирующее оборудования устанавливается на самостоятельные фундаменты, сокращения времени пребывания в условиях вибрации применение средств индивидуальной защиты.

Характеристика радиационной обстановки в районе работ, выявление природных и техногенных источников радиационного загрязнения.

Радиационный гамма-фон Алматинской области

Наблюдения за уровнем гамма излучения на местности осуществлялись ежедневно на 8-ми метеорологических станциях (Алматы, Баканас, Капшагай, Нарынкол, Жаркент, Лепсы, Талдыкорган, Сарыозек) и на 1-ой автоматической станции г. Талдыкорган (ПНЗ №2). Средние значения радиационного гамма-фона приземного слоя атмосферы по населенным пунктам области находились в пределах 0,09-0,25 мкЗв/ч. В среднем по области радиационный гамма-фон составил 0,17 мкЗв/ч и находился в допустимых пределах.

Оценка радиационного воздействия

В перечень работ по радиационному обследованию входит определение мощности экспозиционной дозы на территории ведения работ. В случае превышения экспозиционной дозы выше нормативной (33 мкр/час), будут отобраны пробы почвы с целью определения характера радиационного загрязнения.

9. ОЦЕНКА ВОЗДЕЙСТВИЙ НА ЗЕМЕЛЬНЫЕ РЕСУРСЫ И ПОЧВЫ

Состояние и условия землепользования, земельный баланс территории, намечаемой для размещения объекта и прилегающих хозяйств в соответствии с видом собственности, предлагаемые изменения в землеустройстве, расчет потерь сельскохозяйственного производства и убытков землепользователей (собственников), подлежащих компенсации при создании и эксплуатации объекта;

Так как на проектируемый объект проект землепользования разрабатывалось ранее и имеется земельный госакт, расчет потерь сельскохозяйственного производства и убытков землепользователей (собственников), подлежащих компенсации при создании и эксплуатации объекта этим проектом не предусмотрен.

Характеристика современного состояния почвенного покрова в зоне воздействия планируемого объекта (почвенная карта с баллами бонитета, водно-физические, химические свойства, загрязнение, нарушение, эрозия, дефляция, плодородие и механический состав почв);

Геоморфология и рельеф

В административном отношении участок находится в Турксибском районе г.Алматы.

В геоморфологическом отношении площадка расположена в пределах центральной части современного конуса выноса. Абсолютные отметки поверхности колеблются в пределах 671,99-681,86м. Рельеф равнинный. Общий уклон поверхности на север 1-4°.

Геологическое строение

В геолого-литологическом строении площадки принимают участие аллювиально-пролювиальные отложения верхнечетвертичного возраста, представленные галечниковыми грунтами, с песчаным заполнителем, перекрытыми с поверхности суглинками и насыпными грунтами.

Грунтовые воды выработками глубиной до 3,3 не вскрыты, по архивным данным залегают на глубине более 20,0м. Участок строительства потенциально не подтопляемый.

Геолого-литологический разрез площадки строительства представляется в следующем виде (сверху вниз):

1. Насыпной грунт (строймусор, галечник, суглинок)

Мощность. . . . . ,..... ,.0,8м.

2. Суглинок твердой консистенции, светло-коричневого цвета, просадочный (1 тип), карбонатизированный

Мощность. . ..... 2,1-2,2м.

3. Галечниковый грунт с песчаным заполнителем, с включениями валунов до 30%, маловлажный

Мощность. . .....3,0м.

Физико-механические свойства грунтов

По результатам инженерно-геологических изысканий прошлых лет выделены три инженерно-геологических элемента (ИГЭ).

ИГЭ-1 Насыпные грунты 26б

ИГЭ-2 Суглинки 35б

ИГЭ-3 Галечниковые грунты — 6г

Характеристика ожидаемого воздействия на почвенный покров (механические нарушения, химическое загрязнение), изменение свойств почв и грунтов в зоне влияния объекта в

результате изменения геохимических процессов, созданием новых форм рельефа обусловленное перепланировкой поверхности территории, активизацией природных процессов, загрязнением отходами производства и потребления;

Антропогенная трансформация почвенного покрова участка вызвана техногенными факторами.

Ведущей как по интенсивности, так и по охватываемой площади на территории участка является техногенная деградация почвенного покрова.

Техногенная деградация почвенного покрова проявляется в виде линейной - дорожная сеть.

Механическое воздействие на почвы характеризуется полным уничтожением почвенного покрова с разрушением исходного микро- и нанорельефа и образованием техногенного рельефа положительных (насыпи, валы) и отрицательных форм (выемки, амбары, траншеи), сопровождаемым техногенной турбацией (потеря горизонтальной стратификации, уплотнение, перемешивание субстратов разных горизонтов), денудацией (формирование почв с неполным или укороченным профилем) и погребением почв извлеченными на поверхность подстилающими породами.

В соответствии с «Инструкцией по осуществлению государственного контроля за охраной и использованием земельных ресурсов» основными критериями оценки деградации почвы, в зависимости от ее типа, являются:

- Перекрытость поверхности почв абиотическими насосами;
- Степень и глубина нарушения земельных ресурсов (провалы, траншеи, карьеры и т.п.;
- Увеличение плотности почвы;
- Опесчаненность верхнего горизонта почвы;
- Уменьшение мощности гнетических горизонтов;
- Уменьшение содержания гумуса и основных элементов питания растений;
- Степень развития эрозионных процессов и соотношение эродированных почв;
- Увеличение содержания воднорастворимых солей;
- Изменение состава обменных оснований;
- Изменение уровня почвенно-грунтовых вод;
- Превышение ПДК загрязняющих веществ в контролируемых земельных ресурсах.

Дорожная дигрессия почв является неизбежной составляющей любого вида антропогенного воздействия. Нарушения почвенного покрова в результате транспортных нагрузок проявляются, прежде всего, в деградации физического состояния почв, под которой понимается устойчивое ухудшение их физических свойств, в первую очередь структурного состояния и сложения, приводящее к ухудшению водного, воздушного, питательного режимов и в конечном итоге – к снижению уровня естественного плодородия.

Оценка воздействия

На строительной площадке предусматриваются специальные места для хранения материалов, лакокрасочные материалы и сыпучие строительные материалы, используемые для отделочных работ, будут доставляться в герметичной таре и упаковке.

Для временного хранения образующихся строительных отходов устраивается площадка с твердым покрытием.

Планируемые мероприятия и проектные решения в зоне воздействия по снятию, транспортировке и хранению плодородного слоя почвы и вскрышных пород, по сохранению почвенного покрова на участках, не затрагиваемых непосредственной деятельностью, по восстановлению нарушенного почвенного покрова и приведению территории в состояние, пригодное для первоначального или иного использования (техническая и биологическая рекультивация);

Для эффективной охраны почв от загрязнения и нарушения необходимо разработать план-график конкретных мероприятий, который наряду с имеющимися проектными решениями, направленными на охрану почв, должен включать следующие мероприятия:

– своевременный контроль состояния существующих дорог для транспортировки временных сооружений, оборудования, материалов, людей;

– использование автотранспорта с низким давлением шин;

– принятие мер по оперативной очистке территории, загрязнённой нефтепродуктами и другими загрязнителями;

– неукоснительное выполнение мер по охране земель от загрязнения, разрушения и истощения;

– необходимо неукоснительное соблюдение санитарно-гигиенических требований, норм по хранению ГСМ, утилизации отходов, хранения и транспортировки бытовых и технологических отходов и пр.;

- при проведении планировочных работ в случае возникновения очагов ветровой и водной эрозии после интенсивных механических воздействий на почвенный покров необходима рекультивация нарушенных участков;

- использование в исправном техническом состоянии используемой техники и автотранспорта, для снижения выбросов загрязняющих веществ.

Организация экологического мониторинга почв.

Для оценки изменения структуры почвы, ее плодородия и загрязнения отбирают образцы на ключевых участках и пробных площадях. Расположение участков и глубина взятия образцов зависят от определяемых ингредиентов и видов землепользования.

При этом выделяют контроль загрязнения почв:

- • пестицидами;
- • тяжелыми металлами;
- • нефтепродуктами;
- • радиоактивными веществами.

Пестициды — общепринятое в мировой практике собирательное название химических веществ, применяемых для защиты растений: от насекомых — инсектициды; от сорной растительности — гербициды; от грибных болезней — фунгициды; для удаления листьев — дефолианты. Попадают в почву разными путями (внесение, протравливание семян, с осадками и т.д.).

Одним из важнейших нормативов, позволяющих определить степень загрязнения почвы, является ПДК. В настоящее время установлены ПДК более чем для 200 пестицидов.

Для определения загрязнения почвы пестицидами образцы почвы отбираются на сельскохозяйственных полях под разными культурами два раза в год: весной — после схода снега, осенью — после уборки урожая. Один раз в 5 лет проводят повторное обследование. В хозяйстве обследуются 3—5 полей под основными культурами.

Образцы отбирают:

- • в лесной зоне с разнообразным почвенным покровом на площади 1—3 га;
- • в лесостепной зоне — 3—5 га;
- • в степной — 10—20 га.

Делают пробную площадку 100х100 м, причем она должна находиться не менее чем в 100 м от края поля. Составляют смешанный образец, который складывается из 20 кернов. Керн берут буром (укалывают почву) на глубину пахотного горизонта. На поле делают до 15—20 площадок в зависимости от размера поля. Отобранную почву ссыпают на бумагу, разравнивают и делят на 4 части, затем 2 части отбрасывают. Снова разравнивают, делят на 6 частей и из центра берут 2 части так, чтобы вес образца не превышал 0,5 кг. Образец ссыпают в полотняный мешочек и снабжают этикеткой. У агронома хозяйства берут сведения о сроках и норме обработки поля пестицидами. После доставки в лабораторию образцы просушивают до воздушно-сухого состояния, чтобы не происходило фотохимического разложения пестицидов.

Отбор проб для определения глобального загрязнения пестицидами берется в буферной зоне заповедных территорий. В буферных зонах закладываются почвенно-геохимические профили. С каждого профиля отбирают смешанный образец. Профили закладывают так, чтобы каждые 10 га раз в 5 лет освещались данными наблюдений.

За каждый год составляются обзоры с включением различных таблиц содержания пестицидов в почве.

Отбор проб для определения загрязнений тяжелыми металлами промышленного происхождения производится один раз в год в летний период. Как правило, выбирают почвы, занятые культурными растениями. Пробы отбираются вокруг промышленных центров по четырем румбам на расстоянии 1, 2, 3, 5 и 10 км. Один раз в 5 лет пробы берут по восьми румбам на расстоянии 0,5; 1,0; 1,5; 2; 3; 4; 5; 8; 10; 15; 20; 30 и 50 км. Положение точек сначала отмечают на карте. Методика отбора проб та же, что и в предыдущем случае.

Таким же образом отбирают пробы растений на тех же участках, что и пробы почвы с площади 2 га методом конверта. Всего отбирают 5 проб. Растения выкапывают с корнями. Очищают корни от почвы. Отрезают корни и складывают в отдельный мешок, листья и стебли заворачивают в бумагу. Затем высушивают то и другое до воздушно-сухого состояния и проводят анализы.

В случае загрязнения почв нефтепродуктами загрязненными считаются почвы, когда:

- • нарушается экологическое равновесие в почвенной системе;
- • происходит изменение морфологических, физико-химических характеристик;
- • изменяются водно-физические свойства почв;
- • создается опасность загрязнения грунтовых вод.

В зависимости от типа почвы допустимые концентрации привнесенных нефтепродуктов не должны превышать 50 г/кг.

Главные загрязнители: нефтепромыслы, нефтепроводы, нефтеперерабатывающие предприятия, нефтехранилища, наземный и водный транспорт.

В районах действия этих источников закладывают серии почвенных разрезов, которые объединяются в систему профилей. Закладываются профили по направлению движения нефтепродуктов от источника. Минимальное количество профилей — 3, минимальное количество разрезов — по 3 в каждом профиле и 3 разреза фоновых.

На выбранном для разреза участке очерчивается прямоугольник длиной 130—180 см и шириной 70—75 см, т.е. план будущего разреза. Прямоугольник располагают с таким расчетом, чтобы лицевая стенка разреза, подлежащая изучению и описанию, была обращена к моменту окончания копки разреза к солнцу; на

противоположной стороне делают ступеньки. Основные почвенные разрезы закладывают на глубину 2—2,5 м с таким расчетом, чтобы вскрыть все почвенные горизонты и верхнюю часть подстилающей (материнской) породы.

Положение точек заложения разрезов и отбора образцов почв вначале намечаются на карте, затем уточняются на месте.

При описании разреза указываются его номер, дата, кем сделано описание, местоположение разреза и его привязка на местности, тщательно описывается общий рельеф, мезо-, микро- и нанорельеф, положение разреза относительно рельефа, растительность, почвообразующая порода, глубина появления грунтовых вод, глубина и характеристика вскипания от 10% HC1. Места заложения разрезов фиксируются на карте.

Общее количество проб определяется сложностью строения вертикального профиля почв и рыхлых отложений, глубиной проникновения загрязнителя. Для полной характеристики процессов вне зоны мерзлоты в среднем из разреза отбирается 8—10 проб, в северных мерзлотных ландшафтах — 5—7 проб.

Переднюю стенку разреза очищают чистой лопатой и выделяют генетические горизонты. Образцы берут в виде отдельного куска (кирпичика) из середины горизонта (стараясь сохранить естественное сложение почвы), размером 10х10 см.

Все взятые образцы должны быть с этикетками, где указываются место взятия, номер образца, номер разреза, название почвы, индекс горизонта, глубина взятия, дата, подпись лица, взявшего образец. Для заполнения этикетки используется мягкий простой карандаш или авторучка. Емкость мешочка — 0,8—1 кг сухой почвы. На мешочки сверху простым карандашом или ручкой переносятся основные сведения из этикетки: номер образца, номер разреза, почва, индекс горизонта и глубина взятия образца.

Для данного проектируемого объекта мониторинг почв не требуется, так как период строительства временное, на период эксплуатации не предусмотрены производственные работы, в связи с этим загрязнение почвенного покрова не будет.

10. ОЦЕНКА ВОЗДЕЙСТВИЯ НА РАСТИТЕЛЬНОСТЬ

Современное состояние растительного покрова в зоне воздействия объекта (геоботаническая карта, флористический состав, функциональное значение, продуктивность растительных сообществ, их естественная динамика, пожароопасность, наличие лекарственных, редких, эндемичных и занесенных в Красную книгу видов растений, состояние зеленых насаждений, загрязненность и пораженность растений; сукцессии, происходящие под воздействием современного антропогенного воздействия на растительность);

Город Алматы расположен у подножия гор Заилийского Алатау на крайнем юго-востоке республики с довольно мягким климатическим режимом. Климат Алматы континентальный и характеризуется влиянием горно-долинной циркуляции, что особенно проявляется в северной части города, расположенной непосредственно в зоне перехода горных склонов к равнине [2]. Структура почвенного покрова Алматы полностью определяется вертикальной зональностью Заилийского Алатау, где с изменением высоты меняются и природно-климатические зоны, и пояса, соответственно, и почвенно-растительный покров. Верхняя часть — урочище Медео расположено в лугово-лесостепной зоне с выщелоченными чернозёмами, тёмно-серыми лесостепными и горными лесолуговыми почвами. Ниже на высоте от 1000 до 1200–1400 м над у.м. расположена степная предгорная зона со следующими поясами (подзонами), это пояс высоких предгорий (прилавков) с чернозёмами и пояс предгорных тёмно-каштановых почв, которые начинаются от 750 до 1000 м [3]. Необходимо отметить, что изучение травянистых растений урбанизированных территорий осложняется тем, что почвы г. Алматы подвергались длительному антропогенному воздействию. Естественные почвенные горизонты в городах перекрыты привозными грунтами, изолированы от атмосферного воздуха различными твёрдыми покрытиями, такими как асфальт, бетон, брусчатка и т.п. Известно, что городские почвы поглощают химические загрязнители из воздуха. Темпы самоочищения почвы значительно ниже, чем у подвижных сред — воды и воздуха, и однократно попавшие в неё вещества могут наносить вред растениям в течение длительных периодов времени. Под влиянием выхлопных газов содержание свинца в травянистых растениях увеличивается в 50–100 раз.

Характеристика воздействия объекта и сопутствующих производств на растительные сообщества территории, угроза редким, эндемичным видам растений в зоне влияния;

К растениям, заслуживающим особого внимания и тщательной охраны, относятся и редкие среднеазиатские и палеарктические виды, южная граница ареала которых проходит по территории заповедника: береза бородавчатая, земляника лесная, володушка золотистая и др., а также горноцентральноазиатские, такие, как родиола розовая.

В результате проведенного обследования зелёные насаждения распределены по следующим хозяйственным мероприятиям:

Вырубка - 50 шт. (6,04 %).

Сохранение - 778 шт. (93,96 %).

Согласно письма КГУ «Управление экологии и окружающей среды города Алматы» №3Т-2023-02314977 от 30.11.2023 г. При вырубке с разрешения Уполномоченного органа, необходимо предусмотреть проведение мероприятий по компенсационному восстановлению деревьев путем посадки – 500 саженцев лиственных пород высотой не менее 2,5 метров с комом, диаметр ствола от верхней корневой системы саженцев не менее 3 сантиметров, на высоте 1,3 метра стволовой части, с соблюдением норм и правил охраны подземных и воздушных коммуникаций.

Обоснование объемов использования растительных ресурсов;

Использования растительных ресурсов не планируется так как объект существующий, по проекту предусматривается реконструкция тепловых сетей .

Определение зоны влияния планируемой деятельности на растительность;

На территории строительства объекта воздействие на растительность не будет, так как объект существующий, строительные работы проводятся на существующей территории.

Ожидаемые изменения в растительном покрове (видовой состав, состояние, продуктивность сообществ, оценка адаптивности генотипов, хозяйственное и функциональное значение, загрязненность, пораженность вредителями), в зоне действия объекта и последствия этих изменений для жизни и здоровья населения;

На территории строительства объекта воздействие на растительность не будет, так как объект существующий, строительные работы проводятся на существующей территории.

Рекомендации по сохранению растительных сообществ, улучшению их состояния, сохранению и воспроизводству флоры;

В формировании растительного покрова данной зоны принимает участие целый ряд жизненных форм – травянистых однолетников, двулетников и многолетников, что ставит растительные группировки территории на достаточно высокий восстановительный уровень.

Положительным элементом можно считать также и большую мозаичность растительного покрова, повышающую общую устойчивость фитоценозов. Поэтому при прекращении непосредственного воздействия начинается достаточно быстрое заселение растениями нарушенных участков.

Учитывая возможности местной флоры, при соблюдении соответствующих природоохранных мероприятий, воздействие работ на состояние почвенно-растительного покрова может быть оценено как локальное.

С целью снижения отрицательного техногенного воздействия на почвенно-растительный покров рассматриваемым проектом предусмотрено выполнение экологических требований и проведение природоохранных мероприятий, основными из которых являются:

- осуществление постоянного контроля границ отвода земельных участков. Для охраны почв от нарушения и загрязнения все работы проводить лишь в пределах отведенной во временное пользование территории. Вокруг площадки будут сделаны ограждения;
- рациональное использование земель, выбор оптимальных размеров рабочей зоны при ведении работ. Расположение объектов на площадке должно соответствовать утвержденной схеме расположения оборудования;
- ликвидация выявленных нефтезагрязненных участков;
- охрана растительности, сохранение редких растительных сообществ, флористических комплексов и их местообитания на прилегающих к месту ведения работ территориях;
- использование при проведении работ технически исправного, экологически безопасного оборудования и техники;
- использование удобных и экологически целесообразных подъездных автодорог, запрет езды по нерегламентированным дорогам и бездорожью;
- в местах хранения отходов будет исключена возможность их попадание в почвы;
- с целью контроля и оценки происходящих изменений состояния окружающей среды, прогноза их дальнейшего развития и оценки эффективности применяемых природоохранных мероприятий предусмотрено ведение производственного экологического контроля.

Предложения для мониторинга растительного покрова.

Целью охраны растительного покрова является контроль соблюдения землеотвода площадки предприятия и трассы подъездной дороги в период ведения работ.

Контролируемыми параметрами при мониторинге растительного покрова являются:

- размеры участка расчищенного от растительного покрова при ведении работ;
- виды нарушений растительного покрова у границ землеотвода при ведении работ.

11. ОЦЕНКА ВОЗДЕЙСТВИЙ НА ЖИВОТНЫЙ МИР

Исходное состояние водной и наземной фауны;

Фауна Алматинской области богата и разнообразна, что связано с разнообразием ее природных условий. Наиболее богат животный мир в пустынной и горной частях области. Из хищников наиболее распространенными являются волки, лисица. Из других хищников в горной области встречаются снежный барс, рысь и реже медведь. В низовья р. Или обитает дикий кот – манул; некогда здесь водился тигр.

В северо-западной пустынно-степной части области обитает сайга. На равнинах области встречаются джейраны, являющиеся предметом промысловой и спортивной охоты. В высокогорных районах из парнокопытных обитают архар и горный козел (таутеке). Они тоже являются ценным промысловым животными.

В долине р. Или обитает косуля (елик). Проводятся мероприятия по ее охране. Здесь же встречаются кабаны, на которых охотятся в целях получения мяса, шкуры и щетины.

В горных лесах юго-восточной области встречается марал, в рогах которого содержится ценное лекарственное вещество, из которого изготавливается препарат пантокрин, используемый в медицине.

Большое распространение имеют грызуны. Основным местом обитания их является Южное Прибалхашье, реже они встречаются в предгорьях хребтов Кетменского и Заилийского, Джунгарского Алатау. Здесь обитают барсуки, зайцы, песчанки и другие. В горах юго-восточной части области встречается сурок-байбак (суыр), имеющий довольно ценную шкурку.

В дельте р. Или встречается ондатра. В настоящее время численность этого ценного зверька значительно выросла и промысел на него приобрел важное значение. В Балхашском районе создано ондатровое хозяйство.

Богат мир птиц. В тугайских лесах промысловым видом является фазан. В степях обитают хищники – орел-карлик, коршун, лунь, орел-могильник и другие. Здесь же водится дрофа, перепел, серый журавль, саджа, саксаульный воробей, саксаульная сойка и прочие. У водоемов много перелетных птиц – разные виды уток, гусей, лебеди, белые и серые кулики. В горах из пернатых обитают горная индейка, горная куропатка, тетерев, альпийская галка, высокогорные завирушки.

Из вредных насекомых в области встречаются паук-каракурт и фаланги, комары и оводы и другие.

Водоемы области богаты рыбой. В озерах водятся сазан, маринка, окунь, шип, губач, лещ и многие другие рыбы.

Наличие редких, исчезающих и занесенных в Красную книгу видов животных;

В Алматинском заповеднике Казахстана флора и фаунаотличается разнообразием. Здесь проживает почти 200 видов животных, из которых около 40 занесено в Красную книгу. Можно отметить следующих представителей флоры:

бурый медведь;
куница;
снежный барс;
манул и др.

В заповеднике живет несколько десятков медведей. В горной местности обитает красивейшее и редкое животное, снежный барс. Представители этого вида находятся под особой охраной. На территории встречается сибирский горный козел.

В альпийской зоне и лесах проживают такие животные, как лисицы, волки, дикие кабаны, моралы, косули. На территории заповедника проживает около 200 видов птиц. Среди них отмечают филина, сапсана, ястреба, сову и др.

Характеристика воздействия объекта на видовой состав, численность фауны, ее генофонд, среду обитания, условия размножения, путей миграции и места концентрации животных в процессе строительства и эксплуатации, оценка адаптивности видов;

За последние десятилетия по естественным причинам и вследствие влияния антропогенных факторов на рассматриваемой территории изменились как ареалы ряда видов животных, так и их численность.

Антропогенное воздействие на ландшафты повлияло и на пролет птиц в рассматриваемом районе. Возникшие специфические элементы ландшафта отличаются усложненным рельефом, нарушенным и загрязненным почвенным покровом, разреженной вторичной растительностью. Птиц здесь обычно немного, так как к прочим условиям добавляется еще постоянное присутствие человека и работающей техники.

В результате производственной деятельности техногенное преобразование может оказаться одной из причин, способной сократить места обитания, на которых могут жить в состоянии естественной свободы различные виды животных. При этом возможно как уничтожение или разрушение критических биотопов (мест размножения, нор, гнезд и т.д.), так и подрыв кормовой базы и уничтожение отдельных особей. Частичная трансформация ландшафта обычно сопровождается загрязнением территории, что обуславливает их совместное действие.

Вместе с тем, производственная деятельность может привести к созданию новых местообитаний (различные насыпи, канавы, карьеры, насыпные грунтовые дороги и т.д.), способствующих проникновению и расселению ряда видов животных на освоенную территорию.

Воздействие на животный мир может быть прямым, косвенным, кумулятивным, остаточным:

- прямое воздействие будет проявляться через вытеснение, сублетальную деградацию здоровья, гибель представителей животного мира;
- косвенное воздействие возможно в результате изменения естественной среды обитания (создание, потеря, улучшение, деградация или разделение), появлении новых видов животных и насекомых;
- кумулятивное воздействие возможно в периодической потери мест обитания связанной с проведением работ в прошлом и будущем;
- остаточное воздействие проявится в интродукции (акклиматизации) чуждых видов животных.

Основными составляющими проявления фактора беспокойства являются шум и вибрация работающей техники и оборудования, передвижение людей и транспортных средств, свет. Факторы беспокойства также могут повлиять на снижение численности популяций различных представителей фауны.
Загрязнение территории ГСМ при работе автотранспорта может вызывать интоксикацию и гибель животных, преимущественно мелких млекопитающих, наземно гнездящихся птиц, насекомых и пресмыкающихся. Вибрация может послужить причиной сублетальной деградации здоровья животных и птиц:

- неудачной беременности, повышения количества выкидышей у млекопитающих;
- снижения кладки яиц у птиц и рептилий;
- меньших кормовых ресурсов близ гнездования/лежки, что приводит к повышенному соперничеству между потомством птиц;
- покидания гнезд.

Физическое присутствие
Физическое присутствие персонала и проведение работ, скорее всего, создаст дополнительное беспокойство для животного мира. Не синантропные виды будут испытывать беспокойство из-за их низкого уровня толерантности.
Косвенное воздействие
Представители фауны могут быть подвержены косвенному воздействию различных аспектов проекта, которые вытекают вследствие потери естественной среды обитания, угрозы гибели в ходе производственных работ. Основной аспект данного воздействия может внести изменения в пищевую цепочку. Так новые источники пищи в виде пищевых отходов привлечет животных, питающихся отбросами (грызуны, голуби и воробьи). Лисы, волки и хищные птицы будут привлечены высокими концентрациями добычи. Техногенное физическое воздействие не окажет сильного воздействия, так как эти животные хорошо приспосабливаются к нему. Отравления маловероятны, так как животные, питающиеся отбросами, обычно весьма избирательны в еде. Кроме того, предполагается, что контейнеры хранения отходов жилого лагеря будут иметь крепкие тяжелые крышки для предотвращения попадания подобных животных.
Таким образом, воздействие на фауну, связанное с производственной деятельностью, будет состоять из двух основных компонентов:

1. отсутствия животных на производственной территории, воздействие можно рассматривать, как незначительное.
2. различные формы взаимодействия могут привести к косвенному воздействию низкой значимости.

Возможные нарушения целостности естественных сообществ, среды обитания, условий размножения, воздействие на пути миграции и места концентрации животных, сокращения их видового многообразия в зоне воздействия объекта, оценка последствий этих изменений и нанесенного ущерба окружающей среде;

Возможные нарушения целостности естественных сообществ, среды обитания, условий размножения, воздействие на пути миграции и места концентрации животных, сокращения их видового многообразия в зоне воздействия объекта, оценка последствий этих изменений и нанесенного ущерба окружающей среде не будет, так как строительные работы планируется произвести на существующей территории.

Мероприятия по сохранению и восстановлению целостности естественных сообществ и видового многообразия водной и наземной фауны, улучшение кормовой базы;
Охрана окружающей среды и предотвращение ее загрязнения в процессе ведения работ сводится к определению предполагаемого воздействия на компоненты окружающей природной среды (в т.ч. животный мир), разработке природоохранных мероприятий, сводящих к минимуму возможное воздействие.
Основные мероприятия по минимизации отрицательного антропогенного воздействия на животный мир должны включать:

- инструктаж персонала о недопустимости охоты на животных, бесцельном уничтожении пресмыкающихся;
- строгое соблюдение технологии;
- запрещение кормления и приманки диких животных;
- запрещение браконьерства и любых видов охоты;
- использование техники, освещения, источников шума должно быть ограничено минимумом;

- работы по восстановлению деградированных земель.

Для сохранения среды обитания животных необходимо ограничить количество подъездных дорог.

Рекомендуется предусматривать следующие меры: защита птиц от поражения электрическим током, путем применения "холостых" изоляторов; ограждение всех технологических площадок, исключающее случайное попадание на них животных.

Процессы работ характеризуются высокими темпами работ, минимальной численностью одновременно занятых работников, минимизацией монтажных операций на территории ремонтной базы, высокой квалификацией персонала, минимальной площадью земель, отводимых во временное пользование для технологических и социальных нужд работников на время работ, оптимизация транспортной схемы и др.

Необходимо обратить особое внимание на снижение отрицательного воздействия на особо охраняемые виды животных, занесенных в Красную книгу РК. В частности пропагандировать среди обслуживающего персонала недопустимость отлова и уничтожения пресмыкающихся. Предотвратить фактор беспокойства для птиц в гнездовой период. Проводить разъяснительную работу о предотвращении разорения легкодоступных гнезд и необходимости охраны хищных птиц.

При условии выполнения всех природоохранных мероприятий влияние от деятельности предприятия можно будет свести к минимуму.

Программа для мониторинга животного мира.

Мониторинг животного мира не требуется, так как влияние на животный мир не будет.

12. ОЦЕНКА ВОЗДЕЙСТВИЙ НА ЛАНДШАФТЫ И МЕРЫ ПО ПРЕДОТВРАЩЕНИЮ, МИНИМИЗАЦИИ, СМЯГЧЕНИЮ НЕГАТИВНЫХ ВОЗДЕЙСТВИЙ, ВОССТАНОВЛЕНИЮ ЛАНДШАФТОВ В СЛУЧАЯХ ИХ НАРУШЕНИЯ

Ландша́фт (нем. Landschaft, вид местности, от Land — земля и schaft — суффикс, выражающий взаимосвязь, взаимозависимость; дословно может быть переведён как «образ края»[1]) — конкретная территория, однородная по своему происхождению, истории развития и неделимая по зональным и азональным признакам. Согласно географическому словарю Института географии Российской Академии наук[2] географический ландшафт представляет собой однородную по происхождению и развитию территорию, с присущими ей специфическими природными ресурсами.

Воздействие на ландшафт не будет, так как строительство проектируемого обьекта проведется на существующей территории и объект существующий.

13. ОЦЕНКА ВОЗДЕЙСТВИЙ НА СОЦИАЛЬНО-ЭКОНОМИЧЕСКУЮ СРЕДУ

Существующее положение

В Алматинской области за истекшие 4 месяца во всех основных отраслях обеспечен рост. Объем промышленного производства увеличился на 15,3%, строительных работ – на 4,2%, торговли – на 3,7%, сельского хозяйства – на 0,5%. В экономику области привлечено 127 млрд. тенге инвестиций с ростом на 1,6%. К концу года объем инвестиций прогнозируется на уровне 811 млрд. тенге.

В целях выполнения задачи по увеличению уровня инвестиций в ВРП до 30% к 2025 году сформирован инвестиционный портфель, который содержит 562 проекта на 5,4 трлн. тенге с созданием 45 тысяч рабочих мест. Из них реализуются 327 проектов, которые обеспечивают устойчивый поток инвестиций.

На сегодня в Алматинской области стабильный рост наблюдается в производстве продуктов питания, напитков, электрооборудования, готовых металлических изделий, в фармацевтике и стройиндустрии. При этом к концу года объем промышленной продукции достигнет 1,2 трлн. тенге, несырьевой экспорт увеличится на 6%, то есть до 400 млн. долл. США.

В Алматинской области ставят задачу довести объемы сахарной свеклы до 2 миллионов тонн за счет увеличения площадей до 35 тысяч гектар.

Также в регионе приступили к реализации проекта по переработке мяса «Жетісу қой» мощностью 30 тыс.тонн. На сегодня решены все организационные вопросы, выделены средства на строительство инженерной инфраструктуры. Инвестор приступил к проектированию завода. Выделен земельный участок для строительства завода по переработке мяса КРС «Тайсон Фудс» мощностью 500 тыс.голов КРС.

В прошлом году в регионе введены две крупные птицефабрики - «НаурызАгро» (160 млн.штук яиц) и «OTAN GreenFood» (29 тыс.тонн мяса), планируется строительство еще двух - «Прима кус» мощностью 37 тыс. тонн мяса и «Aitas KZ» мощностью 160 млн. штук яиц и 120 тыс. тонн мяса бройлеров в год. По итогам года объем валовой продукции сельского хозяйства в Алматинской области превысит один трлн. тенге, экспорт продукции АПК достигнет 220 млн.долл.США или на 18% больше 2020 года.

В области объем произведенной продукции и оказанных услуг МСБ составил 1,8 трлн. тенге.

В Алматинской области количество субъектов малого и среднего бизнеса достигло 125 тысяч единиц, численность занятых - 275 тысяч человек. Объем произведенной продукции и оказанных услуг увеличился на 11% и составил 1,8 трлн. тенге, а доля МСБ в валовом региональном продукте достигла 34%.

В этом году в регионе объем средств в рамках программ «Дорожная карта бизнеса», «Еңбек» и региональной программы финансирования «Жетысу» увеличен до 21 млрд. тенге. Господдержку получат около 2 тысяч субъектов, будет сохранено и создано 13 тысяч рабочих мест.

В Алматинской области продолжается реализация программы «Нұрлы жер», в текущем году запланирован ввод 1 млн. квадратных метров жилья.

Как стало известно в ходе брифинга, в регионе строится 521 жилой дом на 2603 квартиры, из них 1212 будут предоставлены многодетным семьям. По льготным программам «7-20-25», «Бақытты отбасы» и «Шаңырақ 5-10-20» квартиры получат 1 986 семей.

В текущем году доступ к газу получат 61% жителей области

Активными мерами занятости будет охвачено 60 тысяч безработных и самозанятых жителей области

В текущем году в Алматинской области активными мерами занятости будет охвачено 60 тысяч безработных и самозанятых граждан.

Социальную помощь получат 345 тыс. человек на общую сумму 28,5 млрд.тенге, в том числе 25 тысяч семей получат адресную социальную помощь, 77 тысяч детей будут обеспечены государственным социальным пакетом.

В текущем году в области предусмотрено строительство 28 школ.

В Алматинской области введено 7 школ, из них 4 взамен трехсменных. В текущем году предусмотрено строительство 28 школ, из них 19 взамен трехсменных. В Алматинской области установят 20 блочно-модульных медпунктов

Обеспеченность объекта в период строительства, эксплуатации и ликвидации трудовыми ресурсами, участие местного населения;

Наиболее явным положительным воздействием проектируемых работ на трудовую занятость населения - это создание некоторого числа рабочих мест в области. Количество обслуживающего персонала в период строительства объекта составит 170 человек. Строительство будет длиться 6,0 месяцев.

Рабочий персонал будет наниматься из местного населения.

Влияние планируемого объекта на регионально-территориальное природопользование;

Влияние планируемого объекта на регионально-территориальное природопользование будет незнатительным так как строительные работу временные, выбросы загрязняющих веществ на период строительства составит 0.75462918134 г/с; 1.10910112895 т/период.

Прогноз изменений социально-экономических условий жизни местного населения при реализации проектных решений объекта (при нормальных условиях эксплуатации объекта и возможных аварийных ситуациях);

Создание новых рабочих мест и сопутствующее этому повышение личных доходов персонала, занятого в реализации проекта, будут неизбежно сопровождаться мероприятиями по улучшению социально-бытовых условий проживания, активизацией сферы обслуживания. Образование новых рабочих мест, повышение доходов части населения, увеличение социально-экономической привлекательности региона, приток приезжих, занятых в рамках проекта, на территорию проектируемых работ являются прямым воздействием на демографическую ситуацию.

Санитарно-эпидемиологическое состояние территории и прогноз его изменений в результате намечаемой деятельности;

При проведении строительных работ, выбросы загрязняющих веществ в атмосферу не будут достигать 1 ПДК и воздействовать на здоровье населения. Санитарно-эпидемиологическое состояние территории не измениться. В целом, проведенная оценка воздействия реализации проекта на социально - экономическую среду позволяет сделать вывод, что данный объект не окажет негативного воздействия на социально-экономическую сферу и воздействие проекта в целом будет положительное.

Предложения по регулированию социальных отношений в процессе намечаемой хозяйственной деятельности.

Хозяйственная деятельность с использованием рекомендуемых техники и технологий не окажет отрицательного воздействия на санитарно-экологические условия проживания местного населения, обеспечит незначительное воздействие на окружающую среду, при несомненно значимом социально-экономическом эффекте - обеспечение занятости населения с вытекающими из этого другими положительными последствиями (платежи в бюджет, социальная стабильность и др.).Регулирование социальных отношений в процессе намечаемой хозяйственной деятельности будет производиться согласно Трудового кодекса Республики Казахстан от 23 ноября 2015 года No 414-V ЗРК

14. ОЦЕНКА ЭКОЛОГИЧЕСКОГО РИСКА РЕАЛИЗАЦИИ НАМЕЧАЕМОЙ ДЕЯТЕЛЬНОСТИ В РЕГИОНЕ;

Ценность природных комплексов (функциональное значение, особо охраняемые объекты), устойчивость выделенных комплексов (ландшафтов) к воздействию намечаемой деятельности;

При разработке раздела ООС были соблюдены основные принципы проведения оценки воздействия на окружающую среду, а именно:

- интеграции (комплексности) - рассмотрение вопросов воздействия хозяйственной деятельности на окружающую среду, местное население, сельское хозяйство и промышленность осуществляется в их взаимосвязи с технологическими, техническими, социальными, экономическими планировочными и другими решениями;
- учет экологической ситуации на территории, оказывающейся в зоне влияния деятельности;
- информативность;
- понимание целостного характера проводимых процедур, выполнение их с учетом взаимосвязи возникающих экологических последствий с социальными, экологическими и экономическими факторами.

Комплексная оценка последствий воздействия на окружающую среду при нормальном (без аварий) режиме эксплуатации объекта;

При рассмотрении производственной деятельности выявлены источники воздействия на окружающую среду, проведена покомпонентная оценка их воздействия на природные среды и объекты.

Основными компонентами природной среды, подвергающимися значительным по масштабу воздействиям, являются почвенно-растительный покров, воздушный бассейн, подземные воды, недра, флора и фауна района, социальная среда. На основании анализа современной ситуации, принятых проектных решений и их прогнозируемых последствий ниже дается обобщенная схема их воздействия на отдельные среды.

Взаимодействие элементов системы происходит как в пространстве, так и во времени, поэтому какие-либо экологические выводы и прогнозы должны учитывать комплексное воздействие различных элементов экосистем.

Вероятность аварийных ситуаций (с учетом технического уровня объекта и наличия опасных природных явлений), определяются источники, виды аварийных ситуаций, их повторяемость, зона воздействия;

Во избежание возникновения аварийных ситуаций и обеспечения безопасности на всех этапах работ необходимо соблюдение проектных норм. Для снижения степени риска при организации работ предусмотрены меры по предотвращению (снижению) аварийных ситуаций, которые включают организационные меры, перечень ответственности лиц, план передачи сообщений, подробные данные об аварийной службе и др.

Прогноз последствий аварийных ситуаций на окружающую среду и население;

При соблюдении технологического регламента работ объект окажет весьма незначительную экологическую нагрузку, практически не представляет опасности загрязнения окружающей природной среды и угрозы для здоровья населения.

Отрицательное воздействие на окружающую среду при проведении работ компенсируется природоохранными мероприятиями и платежами за эмиссии загрязняющих веществ в окружающую среду.

Рекомендации по предупреждению аварийных ситуаций и ликвидации их последствий;

– минимальное вмешательство в сложившиеся к настоящему времени природные экосистемы;

– использование новейших экологичных природосберегающих технологий;

– сведение к минимуму любых воздействий на окружающую среду в процессе проведения работ;

– полное восстановление нарушенных компонентов окружающей природной среды после завершения работ, если такие нарушения были неизбежны.

Для преодоления последствий возможного загрязнения, предусмотрено проведение мониторинга окружающей среды. По полученным в процессе мониторинга результатам анализа выбросов и погодных условий можно регулировать нагрузки на компоненты окружающей среды.

ОСНОВНЫЕ ВЫВОДЫ ПО РЕЗУЛЬТАТОМ ОЦЕНКИ ВОЗДЕЙСТВИЯ НА ОКРУЖАЮЩУЮ СРЕДУ

Представленный раздел «Охрана окружающей среды» разработано ТОО КБ "МунайГаз Инжиниринг" на основании рабочего проекта "Реконструкция тепловых сетей от ТП Алтай ЦТК-3 до ТК 26-8". Заказчик – ТОО «Алматинские тепловые сети».

При строительстве в атмосферу выбрасываются вредные вещества в объеме 0.75462918134 г/с, 1.10910112895 т/период.

Выброс в атмосферу происходит при перегрузке пылящих строительных материалов, розливе вяжущих материалов. Приведенные расчеты показывают, что строительство не представляет существенного воздействия на качество атмосферного воздуха.

Согласно расчетам, в период строительства проектируемых работ, в атмосферу выбрасываются 19 ингредиентов загрязняющих веществ.

На основе проведенной оценки воздействия деятельности проектируемого объекта на природную среду сделаны следующие выводы:

1. При определении параметров выбросов загрязняющих веществ от источников загрязнения атмосферы показала, что при строительстве объекта будут работать 6 источника загрязнения атмосферы, все из которых являются неорганизованными. Все источники работают только на момент строительства и несут временный характер.
2. Анализ проведенных расчетов рассеивания вредных веществ в атмосферном воздухе, проведенный программным комплексом ЭРА, версия 3.0 фирмы НПП «Логос-Плюс» не выявил превышения приземных концентрации по всем ингредиентам;
3. В строительно-монтажных работах от рабочего персонала образуются твердо-бытовые отходы, которые составляют ***6,39*** т/период, вывоз и утилизация осуществляется на договорной основе.

Оценка воздействия на окружающую среду при строительстве данного объекта показала, что последствия данной деятельности будут незначительны и не окажут особого влияния на экологическую обстановку района при соблюдении природоохранных мероприятий.

При строительстве

ЭРА v3.0 ТОО КБ "МунайГаз Инжиниринг"

Параметры выбросов загрязняющих веществ в атмосферу для расче

Алматы, ТС Алматы

Производство	Цех	Источник выделения загрязняющих веществ: Наименование	Количество, шт.	Число часов работы в году	Наименование источника выброса вредных веществ	Номер источника выбросов	Высота источника выбросов, м	Диаметр устья трубы м	Параметры газовозд.смеси на выходе из трубы при максимальной разовой нагрузке: скорость м/с	объем на 1 трубу, м3/с	темпер. оС	Координаты источника на карте-схеме, м: точечного источ. /1-го конца лин. /центра площадного источника X1	Y1	2-го кон /длина, ш площадн источни X2
1	2	3	4	5	6	7	8	9	10	11	12	13	14	15
														Площадка
001		Земляные работы	1	756.44	Земляные работы	6001	2					0	0	3
001		Пересыпка пылящих	1	24	Пересыпка пылящих	6002	2					0	0	1
001		Гидроизоляция	1	356.3	Гидроизоляция	6003	2					0	0	1

Таблица 3.3

та нормативов допустимых выбросов на 2024 год

ца лин. ирина ого ка	Наименование газоочистных установок, тип и мероприятия по сокращению выбросов	Вещество по кото-рому произво-дится газо-очистка	Коэфф обесп газо-очист кой, %	Средняя эксплуат степень очистки/ max.степ очистки%	Код ве-ще-ства	Наименование вещества	Выброс загрязняющего вещества			Год дос-тиже ния НДВ
							г/с	мг/нм3	т/год	
Y2										
16	17	18	19	20	21	22	23	24	25	26
						1				
100					2908	Пыль неорганическая, содержащая двуокись кремния в %: 70-20 (шамот, цемент, пыль цементного производства - глина, глинистый сланец, доменный шлак, песок, клинкер, зола, кремнезем, зола углей казахстанских месторождений) (494)	0.48		0.93744	
100					2908	Пыль неорганическая, содержащая двуокись кремния в %: 70-20 (шамот, цемент, пыль цементного производства - глина, глинистый сланец, доменный шлак, песок, клинкер, зола, кремнезем, зола углей казахстанских месторождений) (494)	0.16		0.0134304	
100					2754	Алканы С12-19 /в пересчете на С/ (	0.002666292		0.00342	

ЭРА v3.0 ТОО КБ "МунайГаз Инжиниринг"

Параметры выбросов загрязняющих веществ в атмосферу для расче

Алматы, ТС Алматы

1	2	3	4	5	6	7	8	9	10	11	12	13	14	15
001		Сварочные работы	1	6128.58	Сварочные работы	6004	2					0	0	1

Таблица 3.3

та нормативов допустимых выбросов на 2024 год

16	17	18	19	20	21	22	23	24	25	26
						Углеводороды предельные С12-С19 (в пересчете на С); Растворитель РПК-265П) (10)				
100					0123	Железо (II, III) оксиды (в пересчете на железо) (диЖелезо триоксид, Железа оксид) (274)	0.009722222		0.1153284482	
					0143	Марганец и его соединения (в пересчете на марганца (IV) оксид) (327)	0.000480555		0.0084256302	
					0301	Азота (IV) диоксид (Азота диоксид) (4)	0.003333333		0.011604924	
					0304	Азот (II) оксид (Азота оксид) (6)	0.000541666		0.0018858002	
					0337	Углерод оксид (Окись углерода, Угарный газ) (584)	0.003694444		0.000149891	
					0342	Фтористые газообразные соединения /в пересчете на фтор/ (617)	0.000208333		0.0000084525	
					0344	Фториды неорганические плохо растворимые - (алюминия фторид, кальция фторид, натрия гексафторалюминат) (Фториды неорганические плохо растворимые /в пересчете на фтор/) (	0.000916666		0.000037191	

ЭРА v3.0 ТОО КБ "МунайГаз Инжиниринг"

Параметры выбросов загрязняющих веществ в атмосферу для расче

Алматы, ТС Алматы

1	2	3	4	5	6	7	8	9	10	11	12	13	14	15
001		Покрасочные работы	1	121.26	Покрасочные работы	6005	2					0	0	1
001		Пояльные работы	1	19.5	Пояльные работы	6006	2					0	0	1

Таблица 3.3

та нормативов допустимых выбросов на 2024 год

16	17	18	19	20	21	22	23	24	25	26
						615)				
					2908	Пыль неорганическая, содержащая двуокись кремния в %: 70-20 (шамот, цемент, пыль цементного производства - глина, глинистый сланец, доменный шлак, песок, клинкер, зола, кремнезем, зола углей казахстанских месторождений) (494)	0.000388888		0.0004612519	
100					0616	Диметилбензол (смесь о-, м-, п- изомеров) (203)	0.0175		0.0024535375	
					0621	Метилбензол (349)	0.030138888		0.00871612	
					1042	Бутан-1-ол (Бутиловый спирт) (102)	0.007291666		0.000231525	
					1061	Этанол (Этиловый спирт) (667)	0.004861111		0.00015435	
					1119	2-Этоксиэтанол (Этиловый эфир этиленгликоля, Этилцеллозольв) (1497*)	0.003888888		0.00012348	
					1210	Бутилацетат (Уксусной кислоты бутиловый эфир) (110)	0.005833333		0.00169197	
					1401	Пропан-2-он (Ацетон) (470)	0.012638888		0.003439555	
					2752	Уайт-спирит (1294*)	0.010437		0.0000526025	
1					0168	Олово оксид (в пересчете на олово) (Олово (II) оксид) (446)	0.00003		0.000016	
					0184	Свинец и его	0.000057		0.00003	

ЭРА v3.0 ТОО КБ "МунайГаз Инжиниринг"

Параметры выбросов загрязняющих веществ в атмосферу для расче

Алматы, ТС Алматы

1	2	3	4	5	6	7	8	9	10	11	12	13	14	15

Таблица 3.3

та нормативов допустимых выбросов на 2024 год

16	17	18	19	20	21	22	23	24	25	26
						неорганические соединения /в пересчете на свинец/ (513)				

ЭРА v3.0 ТОО КБ "МунайГаз Инжиниринг" Таблица 2.2

Определение необходимости расчетов приземных концентраций по веществам на существующее положение

Алматы, ТС Алматы

Код загр. веще-ства	Наименование вещества	ПДК максим. разовая, мг/м3	ПДК средне-суточная, мг/м3	ОБУВ ориентир. безопасн. УВ,мг/м3	Выброс вещества г/с (М)	Средневзве-шенная высота, м (Н)	М/(ПДК*Н) для Н>10 М/ПДК для Н<10	Необхо-димость проведе ния расчетов
1	2	3	4	5	6	7	8	9
0123	Железо (II, III) оксиды (в пересчете на железо) (диЖелезо триоксид, Железа оксид) (274)		0.04		0.00972222222	2	0.0243	Нет
0143	Марганец и его соединения (в пересчете на марганца (IV) оксид) (327)	0.01	0.001		0.00048055556	2	0.0481	Нет
0168	Олово оксид (в пересчете на олово) (Олово (II) оксид) (446)		0.02		0.00003	2	0.0001	Нет
0184	Свинец и его неорганические соединения /в пересчете на свинец/ (513)	0.001	0.0003		0.000057	2	0.057	Нет
0301	Азота (IV) диоксид (Азота диоксид) (4)	0.2	0.04		0.00333333333	2	0.0167	Нет
0304	Азот (II) оксид (Азота оксид) (6)	0.4	0.06		0.00054166667	2	0.0014	Нет
0337	Углерод оксид (Окись углерода, Угарный газ) (584)	5	3		0.00369444444	2	0.0007	Нет
0616	Диметилбензол (смесь о-, м-, п- изомеров) (203)	0.2			0.0175	2	0.0875	Нет
0621	Метилбензол (349)	0.6			0.03013888889	2	0.0502	Нет
1042	Бутан-1-ол (Бутиловый спирт) (102)	0.1			0.00729166667	2	0.0729	Нет
1061	Этанол (Этиловый спирт) (667)	5			0.00486111111	2	0.001	Нет
1119	2-Этоксиэтанол (Этиловый эфир этиленгликоля, Этилцеллозольв) (1497*)			0.7	0.00388888889	2	0.0056	Нет
1210	Бутилацетат (Уксусной кислоты бутиловый эфир) (110)	0.1			0.00583333333	2	0.0583	Нет
1401	Пропан-2-он (Ацетон) (470)	0.35			0.01263888889	2	0.0361	Нет
2752	Уайт-спирит (1294*)			1	0.010437	2	0.0104	Нет
2754	Алканы С12-19 /в пересчете на С/ (Углеводороды предельные С12-С19 (в пересчете на С); Растворитель РПК-265П) (10)	1			0.00266629245	2	0.0027	Нет
2908	Пыль неорганическая, содержащая двуокись	0.3	0.1		0.64038888889	2	2.1346	Да

	кремния в %: 70-20 (шамот, цемент, пыль цементного производства - глина, глинистый сланец, доменный шлак, песок, клинкер, зола, кремнезем, зола углей казахстанских месторождений) (494)							
	Вещества, обладающие эффектом суммарного вредного воздействия							
0342	Фтористые газообразные соединения /в пересчете на фтор/ (617)	0.02	0.005		0.00020833333	2	0.0104	Нет
0344	Фториды неорганические плохо растворимые - (алюминия фторид, кальция фторид, натрия гексафторалюминат) (Фториды неорганические плохо растворимые /в пересчете на фтор/) (615)	0.2	0.03		0.00091666667	2	0.0046	Нет

Примечания: 1. Необходимость расчетов концентраций определяется согласно п.58 МРК-2014. Значение параметра в колонке 8 должно быть >0.01 при H>10 и >0.1 при H<10, где H - средневзвешенная высота ИЗА, которая определяется по стандартной формуле: Сумма(Hi*Mi)/Сумма(Mi), где Hi - фактическая высота ИЗА, Mi - выброс ЗВ, г/с
2. При отсутствии ПДКм.р. берется ОБУВ, при отсутствии ОБУВ - ПДКс.с.

2.Расчет выбросов загрязняющих веществ в атмосферу

При строительстве

Источник загрязнения: 6001, Земляные работы
Источник выделения: 01, Земляные работы

Список литературы:
1. Методика расчета нормативов выбросов от неорганизованных источников Приложение №8 к Приказу Министра охраны окружающей среды и водных ресурсов Республики Казахстан от 12.06.2014 г. № 221-Ґ
2. Методика расчета выбросов загрязняющих веществ в атмосферу от предприятий по производству строительных материалов Приложение №11 к Приказу Министра охраны окружающей среды Республики Казахстан от 18.04.2008 №100-п

Тип источника выделения: Карьер

Материал: Песчано-гравийная смесь (ПГС)

Примесь: 2908 Пыль неорганическая, содержащая двуокись кремния в %: 70-20 (шамот, цемент, пыль цементного производства - глина, глинистый сланец, доменный шлак, песок, клинкер, зола, кремнезем, зола углей казахстанских месторождений) (494)

Вид работ: Буровые и др. работы связанные с пылевыделением
Оборудование: Бульдозер при работе по сухой погоде
Интенсивность пылевыделения от единицы оборудования, г/ч (табл.16), ***G* = 900**
Количество одновременно работающего данного оборудования, шт., ***N* = 1**
Максимальный разовый выброс , г/ч, ***GC = N · G · (1-N1)* = 1 · 900 · (1-0) = 900**
Максимальный разовый выброс, г/с (9), ***_G_ = GC / 3600* = 900 / 3600 = 0.25**
Время работы в год, часов, ***RT* = 280**
Валовый выброс, т/год, ***_M_ = GC · RT · 10^{-6}* = 900 · 280 · 10^{-6} = 0.252**

Тип источника выделения: Карьер

Материал: Песчано-гравийная смесь (ПГС)

Примесь: 2908 Пыль неорганическая, содержащая двуокись кремния в %: 70-20 (шамот, цемент, пыль цементного производства - глина, глинистый сланец, доменный шлак, песок, клинкер, зола, кремнезем, зола углей казахстанских месторождений) (494)

Вид работ: Выемочно-погрузочные работы
Влажность материала, %, ***VL* = 5**
Коэфф., учитывающий влажность материала (табл.4), ***K5* = 0.6**
Доля пылевой фракции в материале (табл.1), ***P1* = 0.03**
Доля пыли, переходящей в аэрозоль (табл.1), ***P2* = 0.04**
Скорость ветра в зоне работы экскаватора (средняя), м/с, ***G3SR* = 1**
Коэфф.учитывающий среднюю скорость ветра (табл.2), ***P3SR* = 1**
Скорость ветра в зоне работы экскаватора (максимальная), м/с, ***G3* = 2**
Коэфф. учитывающий максимальную скорость ветра (табл.2), ***P3* = 1.2**
Коэффициент, учитывающий местные условия (табл.3), ***P6* = 0.2**
Размер куска материала, мм, ***G7* = 20**
Коэффициент, учитывающий крупность материала (табл.5), ***P5* = 0.5**
Высота падения материала, м, ***GB* = 0.5**
Коэффициент, учитывающий высоту падения материала (табл.7), ***B* = 0.4**
Количество перерабатываемой экскаватором породы, т/час, ***G* = 50**
Максимальный разовый выброс, г/с (8), ***_G_ = P1 · P2 · P3 · K5 · P5 · P6 · B · G · 10^{6} / 3600* = 0.03 · 0.04 · 1.2 · 0.6 · 0.5 · 0.2 · 0.4 · 50 · 10^{6} / 3600 = 0.48**
Время работы экскаватора в год, часов, ***RT* = 476**
Валовый выброс, т/год, ***_M_ = P1 · P2 · P3SR · K5 · P5 · P6 · B · G · RT* = 0.03 · 0.04 · 1 · 0.6 · 0.5 · 0.2 · 0.4 · 50 · 476 = 0.68544**

Итого выбросы от источника выделения: 001 Земляные работы

Код	Наименование ЗВ	Выброс г/с	Выброс т/год
2908	Пыль неорганическая, содержащая двуокись кремния в %: 70-20 (шамот, цемент, пыль цементного производства - глина, глинистый сланец, доменный шлак, песок, клинкер, зола, кремнезем, зола углей казахстанских месторождений) (494)	0.48	0.93744

Источник загрязнения: 6002, Пересыпка пылящих
Источник выделения: 02, Пересыпка пылящих

Список литературы:
"Сборник методик по расчету выбросов вредных в атмосферу различными производствами". Алматы, КазЭКОЭКСП, 1996 г.
п.9.3. Расчет выбросов вредных веществ неорганизованными источниками
Примечание: некоторые вспомогательные коэффициенты для пылящих материалов (кроме угля) взяты из: "Методических указаний по расчету выбросов загрязняющих веществ в атмосферу предприятиями строительной индустрии. Предприятия нерудных материалов и пористых заполнителей", Алма-Ата, НПО Амал, 1992г.

Вид работ: Расчет выбросов при погрузочно-разгрузочных работах (п. 9.3.3)
Материал: Щебень из осад. пород крупн. от 20мм и более

Влажность материала в диапазоне: 5.0 - 7.0 %
Коэфф., учитывающий влажность материала (табл.9.1), ***K0* = 1**
Скорость ветра в диапазоне: 2.0 - 5.0 м/с
Коэфф., учитывающий среднегодовую скорость ветра (табл.9.2), ***K1* = 1.2**
Местные условия: склады, хранилища открытые с 2-х сторон частично
Коэфф., учитывающий степень защищенности узла (табл.9.4), ***K4* = 0.5**
Высота падения материала, м, ***GB* = 0.5**
Коэффициент, учитывающий высоту падения материала (табл.9.5), ***K5* = 0.4**
Удельное выделение твердых частиц с тонны материала, г/т, ***Q* = 80**
Эффективность применяемых средств пылеподавления (определяется экспериментально, либо принимается по справочным данных), доли единицы, ***N* = 0**
Количество отгружаемого (перегружаемого) материала, т/год, ***MGOD* = 695**
Максимальное количество отгружаемого (перегружаемого) материала , т/час, ***MH* = 30**

Примесь: 2908 Пыль неорганическая, содержащая двуокись кремния в %: 70-20 (шамот, цемент, пыль цементного производства - глина, глинистый сланец, доменный шлак, песок, клинкер, зола, кремнезем, зола углей казахстанских месторождений) (494)

Количество твердых частиц, выделяющихся при погрузочно-разгрузочных работах:
Валовый выброс, т/год (9.24), ***_M_ = K0 · K1 · K4 · K5 · Q · MGOD · (1-N) · 10^{-6} =*** **1 · 1.2 · 0.5 · 0.4 · 80 · 695 · (1-0) · 10^{-6} = 0.013344**
Максимальный из разовых выброс, г/с (9.25), ***_G_ = K0 · K1 · K4 · K5 · Q · MH · (1-N) / 3600 =*** **1 · 1.2 · 0.5 · 0.4 · 80 · 30 · (1-0) / 3600 = 0.16**

Вид работ: Расчет выбросов при погрузочно-разгрузочных работах (п. 9.3.3)
Материал: Песок природный обогащен. и обогащ. из отсевов дробления

Влажность материала в диапазоне: 3.0 - 5.0 %
Коэфф., учитывающий влажность материала (табл.9.1), ***K0* = 1.2**
Скорость ветра в диапазоне: 2.0 - 5.0 м/с
Коэфф., учитывающий среднегодовую скорость ветра (табл.9.2), ***K1* = 1.2**
Местные условия: склады, хранилища открытые с 2-х сторон частично
Коэфф., учитывающий степень защищенности узла (табл.9.4), ***K4* = 0.5**

Высота падения материала, м, ***GB* = 0.5**
Коэффициент, учитывающий высоту падения материала (табл.9.5), ***K5* = 0.4**
Удельное выделение твердых частиц с тонны материала, г/т, ***Q* = 100**
Эффективность применяемых средств пылеподавления (определяется экспериментально, либо принимается по справочным данных), доли единицы, ***N* = 0**
Количество отгружаемого (перегружаемого) материала, т/год, ***MGOD* = 3**
Максимальное количество отгружаемого (перегружаемого) материала , т/час, ***MH* = 5**

Примесь: 2908 Пыль неорганическая, содержащая двуокись кремния в %: 70-20 (шамот, цемент, пыль цементного производства - глина, глинистый сланец, доменный шлак, песок, клинкер, зола, кремнезем, зола углей казахстанских месторождений) (494)

Количество твердых частиц, выделяющихся при погрузочно-разгрузочных работах:
Валовый выброс, т/год (9.24), ***_M_ = K0 · K1 · K4 · K5 · Q · MGOD · (1-N) · 10^{-6} = 1.2 · 1.2 · 0.5 · 0.4 · 100 · 3 · (1-0) · 10^{-6} = 0.0000864***
Максимальный из разовых выброс, г/с (9.25), ***_G_ = K0 · K1 · K4 · K5 · Q · MH · (1-N) / 3600 = 1.2 · 1.2 · 0.5 · 0.4 · 100 · 5 · (1-0) / 3600 = 0.04***

Итого выбросы:

Код	Наименование ЗВ	Выброс г/с	Выброс т/год
2908	Пыль неорганическая, содержащая двуокись кремния в %: 70-20 (шамот, цемент, пыль цементного производства - глина, глинистый сланец, доменный шлак, песок, клинкер, зола, кремнезем, зола углей казахстанских месторождений) (494)	0.16	0.0134304

Источник загрязнения: 6003, Гидроизоляция
Источник выделения: 03, Гидроизоляция

Список литературы:
1. Методика расчета выбросов вредных веществ от предприятий дорожно-строительной отрасли, в т.ч. АБЗ. Приложение №12 к Приказу Министра охраны окружающей среды Республики Казахстан от 18.04.2008 №100-п
2. "Сборник методик по расчету выбросов вредных в атмосферу различными производствами". Алматы, КазЭКОЭКСП, 1996 г.
п.6. Методика расчета выбросов вредных веществ при работе асфальтобетонных заводов

Тип источника выделения: Место разгрузки и складирования минерального материала
Время работы оборудования, ч/год, ***_T_ = 356.3***

Материал: Битум,деготь,эмульсия,смазочные материалы и т.п.

Примесь: 2754 Алканы С12-19 /в пересчете на С/ (Углеводороды предельные С12-С19 (в пересчете на С); Растворитель РПК-265П) (10)

Вид хранения: Хранилища, открытые с боков
Операция: Разгрузка
Убыль материала, % (табл.3.1), ***P* = 0.1**
Масса материала, т/год, ***Q* = 71.26**

Местные условия: Склад, хранилище открытый с 4-х сторон
Коэффициент, зависящий от местных условий (табл. 3.3), ***K2X* = 1**
Коэффициент, учитывающий убыль материалов в виде пыли, долях единицы, ***B* = 0.12**
Влажность материала, %, ***VL* = 7**
Коэфф., учитывающий влажность материала (табл. 3.2), ***K1W* = 0.4**

Валовый выброс, т/г (ф-ла 3.5), ***MC0 = B · P · Q · K1W · K2X · 10^{-2} = 0.12 · 0.1 · 71.26000000000001 · 0.4 · 1 · 10^{-2} = 0.00342***

Макс. разовый выброс , г/с, ***_G_ = MC0 · 10⁶ / (3600 · _T_)*** **= 0.00342 · 10⁶ / (3600 · 356.3) = 0.00266629245**

Итого:

Код	Наименование ЗВ	Выброс г/с	Выброс т/год
2754	Алканы С12-19 /в пересчете на С/ (Углеводороды предельные С12-С19 (в пересчете на С); Растворитель РПК-265П) (10)	0.00266629245	0.00342

Источник загрязнения: 6004, Сварочные работы
Источник выделения: 04, Сварочные работы

Список литературы:
Методика расчета выбросов загрязняющих веществ в атмосферу при сварочных работах (по величинам удельных выбросов). РНД 211.2.02.03-2004. Астана, 2005

Коэффициент трансформации оксидов азота в NO2, ***KNO2*** **= 0.8**
Коэффициент трансформации оксидов азота в NO, ***KNO*** **= 0.13**

РАСЧЕТ выбросов ЗВ от сварки металлов
Вид сварки: Дуговая металлизация при применении проволоки: СВ-08Г2С
Расход сварочных материалов, кг/год, ***B*** **= 1888.49**
Фактический максимальный расход сварочных материалов,
с учетом дискретности работы оборудования, кг/час, ***BMAX*** **= 1**

Удельное выделение сварочного аэрозоля,
г/кг расходуемого материала (табл. 1, 3), ***GIS*** **= 38**
в том числе:

Примесь: 0123 Железо (II, III) оксиды (в пересчете на железо) (диЖелезо триоксид, Железа оксид) (274)

Удельное выделение загрязняющих веществ,
г/кг расходуемого материала (табл. 1, 3), ***GIS*** **= 35**
Валовый выброс, т/год (5.1), ***_M_ = GIS · B / 10⁶*** **= 35 · 1888.49 / 10⁶ = 0.06609715**
Максимальный из разовых выброс, г/с (5.2), ***_G_ = GIS · BMAX / 3600*** **= 35 · 1 / 3600 = 0.00972222222**

Примесь: 0143 Марганец и его соединения (в пересчете на марганца (IV) оксид) (327)

Удельное выделение загрязняющих веществ,
г/кг расходуемого материала (табл. 1, 3), ***GIS*** **= 1.48**
Валовый выброс, т/год (5.1), ***_M_ = GIS · B / 10⁶*** **= 1.48 · 1888.49 / 10⁶ = 0.0027949652**
Максимальный из разовых выброс, г/с (5.2), ***_G_ = GIS · BMAX / 3600*** **= 1.48 · 1 / 3600 = 0.00041111111**

Примесь: 2908 Пыль неорганическая, содержащая двуокись кремния в %: 70-20 (шамот, цемент, пыль цементного производства - глина, глинистый сланец, доменный шлак, песок, клинкер, зола, кремнезем, зола углей казахстанских месторождений) (494)

Удельное выделение загрязняющих веществ,
г/кг расходуемого материала (табл. 1, 3), ***GIS*** **= 0.16**
Валовый выброс, т/год (5.1), ***_M_ = GIS · B / 10⁶*** **= 0.16 · 1888.49 / 10⁶ = 0.0003021584**
Максимальный из разовых выброс, г/с (5.2), ***_G_ = GIS · BMAX / 3600*** **= 0.16 · 1 / 3600 = 0.00004444444**
Вид сварки: Ручная дуговая сварка сталей штучными электродами

Электрод (сварочный материал): АНО-6
Расход сварочных материалов, кг/год, ***B* = 2913.32**
Фактический максимальный расход сварочных материалов,
с учетом дискретности работы оборудования, кг/час, ***BMAX* = 1**

Удельное выделение сварочного аэрозоля,
г/кг расходуемого материала (табл. 1, 3), ***GIS* = 16.7**
в том числе:

Примесь: 0123 Железо (II, III) оксиды (в пересчете на железо) (диЖелезо триоксид, Железа оксид) (274)

Удельное выделение загрязняющих веществ,
г/кг расходуемого материала (табл. 1, 3), ***GIS* = 14.97**
Валовый выброс, т/год (5.1), ***_M_ = GIS · B / 10⁶* = 14.97 · 2913.32 / 10⁶ = 0.0436124004**
Максимальный из разовых выброс, г/с (5.2), ***_G_ = GIS · BMAX / 3600* = 14.97 · 1 / 3600 = 0.00415833333**

Примесь: 0143 Марганец и его соединения (в пересчете на марганца (IV) оксид) (327)

Удельное выделение загрязняющих веществ,
г/кг расходуемого материала (табл. 1, 3), ***GIS* = 1.73**
Валовый выброс, т/год (5.1), ***_M_ = GIS · B / 10⁶* = 1.73 · 2913.32 / 10⁶ = 0.0050400436**
Максимальный из разовых выброс, г/с (5.2), ***_G_ = GIS · BMAX / 3600* = 1.73 · 1 / 3600 = 0.00048055556**
Вид сварки: Ручная дуговая сварка сталей штучными электродами
Электрод (сварочный материал): АНО-4
Расход сварочных материалов, кг/год, ***B* = 349.55**
Фактический максимальный расход сварочных материалов,
с учетом дискретности работы оборудования, кг/час, ***BMAX* = 1**

Удельное выделение сварочного аэрозоля,
г/кг расходуемого материала (табл. 1, 3), ***GIS* = 17.8**
в том числе:

Примесь: 0123 Железо (II, III) оксиды (в пересчете на железо) (диЖелезо триоксид, Железа оксид) (274)

Удельное выделение загрязняющих веществ,
г/кг расходуемого материала (табл. 1, 3), ***GIS* = 15.73**
Валовый выброс, т/год (5.1), ***_M_ = GIS · B / 10⁶* = 15.73 · 349.55 / 10⁶ = 0.0054984215**
Максимальный из разовых выброс, г/с (5.2), ***_G_ = GIS · BMAX / 3600* = 15.73 · 1 / 3600 = 0.00436944444**

Примесь: 0143 Марганец и его соединения (в пересчете на марганца (IV) оксид) (327)

Удельное выделение загрязняющих веществ,
г/кг расходуемого материала (табл. 1, 3), ***GIS* = 1.66**
Валовый выброс, т/год (5.1), ***_M_ = GIS · B / 10⁶* = 1.66 · 349.55 / 10⁶ = 0.000580253**
Максимальный из разовых выброс, г/с (5.2), ***_G_ = GIS · BMAX / 3600* = 1.66 · 1 / 3600 = 0.00046111111**

Примесь: 2908 Пыль неорганическая, содержащая двуокись кремния в %: 70-20 (шамот, цемент, пыль цементного производства - глина, глинистый сланец, доменный шлак, песок, клинкер, зола, кремнезем, зола углей казахстанских месторождений) (494)

Удельное выделение загрязняющих веществ,
г/кг расходуемого материала (табл. 1, 3), ***GIS* = 0.41**

Валовый выброс, т/год (5.1), _M_ = GIS · B / 10^6 = 0.41 · 349.55 / 10^6 = 0.0001433155
Максимальный из разовых выброс, г/с (5.2), _G_ = GIS · BMAX / 3600 = 0.41 · 1 / 3600 = 0.00011388889
Вид сварки: Ручная дуговая сварка сталей штучными электродами
Электрод (сварочный материал): УОНИ-13/45
Расход сварочных материалов, кг/год, B = 11.27
Фактический максимальный расход сварочных материалов,
с учетом дискретности работы оборудования, кг/час, BMAX = 1

Удельное выделение сварочного аэрозоля,
г/кг расходуемого материала (табл. 1, 3), GIS = 16.31
в том числе:

Примесь: 0123 Железо (II, III) оксиды (в пересчете на железо) (диЖелезо триоксид, Железа оксид) (274)

Удельное выделение загрязняющих веществ,
г/кг расходуемого материала (табл. 1, 3), GIS = 10.69
Валовый выброс, т/год (5.1), _M_ = GIS · B / 10^6 = 10.69 · 11.27 / 10^6 = 0.0001204763
Максимальный из разовых выброс, г/с (5.2), _G_ = GIS · BMAX / 3600 = 10.69 · 1 / 3600 = 0.00296944444

Примесь: 0143 Марганец и его соединения (в пересчете на марганца (IV) оксид) (327)

Удельное выделение загрязняющих веществ,
г/кг расходуемого материала (табл. 1, 3), GIS = 0.92
Валовый выброс, т/год (5.1), _M_ = GIS · B / 10^6 = 0.92 · 11.27 / 10^6 = 0.0000103684
Максимальный из разовых выброс, г/с (5.2), _G_ = GIS · BMAX / 3600 = 0.92 · 1 / 3600 = 0.00025555556

Примесь: 2908 Пыль неорганическая, содержащая двуокись кремния в %: 70-20 (шамот, цемент, пыль цементного производства - глина, глинистый сланец, доменный шлак, песок, клинкер, зола, кремнезем, зола углей казахстанских месторождений) (494)

Удельное выделение загрязняющих веществ,
г/кг расходуемого материала (табл. 1, 3), GIS = 1.4
Валовый выброс, т/год (5.1), _M_ = GIS · B / 10^6 = 1.4 · 11.27 / 10^6 = 0.000015778
Максимальный из разовых выброс, г/с (5.2), _G_ = GIS · BMAX / 3600 = 1.4 · 1 / 3600 = 0.00038888889

Примесь: 0344 Фториды неорганические плохо растворимые - (алюминия фторид, кальция фторид, натрия гексафторалюминат) (Фториды неорганические плохо растворимые /в пересчете на фтор/) (615)

Удельное выделение загрязняющих веществ,
г/кг расходуемого материала (табл. 1, 3), GIS = 3.3
Валовый выброс, т/год (5.1), _M_ = GIS · B / 10^6 = 3.3 · 11.27 / 10^6 = 0.000037191
Максимальный из разовых выброс, г/с (5.2), _G_ = GIS · BMAX / 3600 = 3.3 · 1 / 3600 = 0.00091666667

Газы:

Примесь: 0342 Фтористые газообразные соединения /в пересчете на фтор/ (617)

Удельное выделение загрязняющих веществ,
г/кг расходуемого материала (табл. 1, 3), GIS = 0.75
Валовый выброс, т/год (5.1), _M_ = GIS · B / 10^6 = 0.75 · 11.27 / 10^6 = 0.0000084525

Максимальный из разовых выброс, г/с (5.2), _G_ = GIS · BMAX / 3600 = 0.75 · 1 / 3600 = 0.00020833333

Расчет выбросов оксидов азота:

Удельное выделение загрязняющих веществ,
г/кг расходуемого материала (табл. 1, 3), GIS = 1.5

С учетом трансформации оксидов азота получаем:

Примесь: 0301 Азота (IV) диоксид (Азота диоксид) (4)

Валовый выброс, т/год (5.1), _M_ = KNO2 · GIS · B / 10^6 = 0.8 · 1.5 · 11.27 / 10^6 = 0.000013524
Максимальный из разовых выброс, г/с (5.2), _G_ = KNO2 · GIS · BMAX / 3600 = 0.8 · 1.5 · 1 / 3600 = 0.00033333333

Примесь: 0304 Азот (II) оксид (Азота оксид) (6)

Валовый выброс, т/год (5.1), _M_ = KNO · GIS · B / 10^6 = 0.13 · 1.5 · 11.27 / 10^6 = 0.00000219765
Максимальный из разовых выброс, г/с (5.2), _G_ = KNO · GIS · BMAX / 3600 = 0.13 · 1.5 · 1 / 3600 = 0.00005416667

Примесь: 0337 Углерод оксид (Окись углерода, Угарный газ) (584)

Удельное выделение загрязняющих веществ,
г/кг расходуемого материала (табл. 1, 3), GIS = 13.3
Валовый выброс, т/год (5.1), _M_ = GIS · B / 10^6 = 13.3 · 11.27 / 10^6 = 0.000149891
Максимальный из разовых выброс, г/с (5.2), _G_ = GIS · BMAX / 3600 = 13.3 · 1 / 3600 = 0.00369444444
Вид сварки: Газовая сварка стали с использованием пропан-бутановой смеси
Расход сварочных материалов, кг/год, B = 965.95
Фактический максимальный расход сварочных материалов,
с учетом дискретности работы оборудования, кг/час, BMAX = 1

Газы:

Расчет выбросов оксидов азота:

Удельное выделение загрязняющих веществ,
г/кг расходуемого материала (табл. 1, 3), GIS = 15

С учетом трансформации оксидов азота получаем:

Примесь: 0301 Азота (IV) диоксид (Азота диоксид) (4)

Валовый выброс, т/год (5.1), _M_ = KNO2 · GIS · B / 10^6 = 0.8 · 15 · 965.95 / 10^6 = 0.0115914
Максимальный из разовых выброс, г/с (5.2), _G_ = KNO2 · GIS · BMAX / 3600 = 0.8 · 15 · 1 / 3600 = 0.00333333333

Примесь: 0304 Азот (II) оксид (Азота оксид) (6)

Валовый выброс, т/год (5.1), _M_ = KNO · GIS · B / 10^6 = 0.13 · 15 · 965.95 / 10^6 = 0.0018836025
Максимальный из разовых выброс, г/с (5.2), _G_ = KNO · GIS · BMAX / 3600 = 0.13 · 15 · 1 / 3600 = 0.00054166667

ИТОГО:

Код	Наименование ЗВ	Выброс г/с	Выброс т/год

0123	Железо (II, III) оксиды (в пересчете на железо) (диЖелезо триоксид, Железа оксид) (274)	0.00972222222	0.1153284482
0143	Марганец и его соединения (в пересчете на марганца (IV) оксид) (327)	0.00048055556	0.0084256302
0301	Азота (IV) диоксид (Азота диоксид) (4)	0.00333333333	0.011604924
0304	Азот (II) оксид (Азота оксид) (6)	0.00054166667	0.00188580015
0337	Углерод оксид (Окись углерода, Угарный газ) (584)	0.00369444444	0.000149891
0342	Фтористые газообразные соединения /в пересчете на фтор/ (617)	0.00020833333	0.0000084525
0344	Фториды неорганические плохо растворимые - (алюминия фторид, кальция фторид, натрия гексафторалюминат) (Фториды неорганические плохо растворимые /в пересчете на фтор/) (615)	0.00091666667	0.000037191
2908	Пыль неорганическая, содержащая двуокись кремния в %: 70-20 (шамот, цемент, пыль цементного производства - глина, глинистый сланец, доменный шлак, песок, клинкер, зола, кремнезем, зола углей казахстанских месторождений) (494)	0.00038888889	0.0004612519

Источник загрязнения: 6005, Покрасочные работы
Источник выделения: 05, Покрасочные работы

Список литературы:
Методика расчета выбросов загрязняющих веществ в атмосферу при нанесении лакокрасочных материалов (по величинам удельных выбросов). РНД 211.2.02.05-2004. Астана, 2005

Технологический процесс: окраска
Фактический годовой расход ЛКМ, тонн, ***MS* = 0.01891**
Максимальный часовой расход ЛКМ, с учетом дискретности работы оборудования, кг, ***MS1* = 0.5**

Марка ЛКМ: Грунтовка ГФ-021

Способ окраски: Кистью, валиком

Доля летучей части (растворителя) в ЛКМ (табл. 2), %, ***F2* = 45**

Примесь: 0616 Диметилбензол (смесь о-, м-, п- изомеров) (203)

Доля вещества в летучей части ЛКМ (табл. 2), %, ***FPI* = 100**
Доля растворителя, для данного способа окраски (табл. 3), %, ***DP* = 28**
Валовый выброс ЗВ (3-4), т/год, ***_M_* = *MS* · *F2* · *FPI* · *DP* · 10^{-6} = 0.01891 · 45 · 100 · 28 · 10^{-6} = 0.00238266**
Максимальный из разовых выброс ЗВ (5-6), г/с, ***_G_* = *MS1* · *F2* · *FPI* · *DP* / (3.6 · 10^{6}) = 0.5 · 45 · 100 · 28 / (3.6 · 10^{6}) = 0.0175**

Технологический процесс: окраска
Фактический годовой расход ЛКМ, тонн, ***MS* = 0.03661**
Максимальный часовой расход ЛКМ, с учетом дискретности работы оборудования, кг, ***MS1* = 0.5**

Марка ЛКМ: Растворитель Р-4

Способ окраски: Струйный облив

Доля летучей части (растворителя) в ЛКМ (табл. 2), %, ***F2* = 100**

Примесь: 1401 Пропан-2-он (Ацетон) (470)

Доля вещества в летучей части ЛКМ (табл. 2), %, ***FPI* = 26**
Доля растворителя, для данного способа окраски (табл. 3), %, ***DP* = 35**
Валовый выброс ЗВ (3-4), т/год, ***_M_* = *MS* · *F2* · *FPI* · *DP* · 10^{-6} = 0.03661 · 100 · 26 · 35 · 10^{-6} = 0.00333151**
Максимальный из разовых выброс ЗВ (5-6), г/с, ***_G_* = *MS1* · *F2* · *FPI* · *DP* / (3.6 · 10^{6}) = 0.5 · 100 · 26 · 35 / (3.6 · 10^{6}) = 0.01263888889**

Примесь: 1210 Бутилацетат (Уксусной кислоты бутиловый эфир) (110)

Доля вещества в летучей части ЛКМ (табл. 2), %, ***FPI* = 12**
Доля растворителя, для данного способа окраски (табл. 3), %, ***DP* = 35**
Валовый выброс ЗВ (3-4), т/год, ***_M_* = *MS* · *F2* · *FPI* · *DP* · 10^{-6} = 0.03661 · 100 · 12 · 35 · 10^{-6} = 0.00153762**
Максимальный из разовых выброс ЗВ (5-6), г/с, ***_G_* = *MS1* · *F2* · *FPI* · *DP* / (3.6 · 10^{6}) = 0.5 · 100 · 12 · 35 / (3.6 · 10^{6}) = 0.00583333333**

Примесь: 0621 Метилбензол (349)

Доля вещества в летучей части ЛКМ (табл. 2), %, ***FPI* = 62**
Доля растворителя, для данного способа окраски (табл. 3), %, ***DP* = 35**
Валовый выброс ЗВ (3-4), т/год, ***_M_* = *MS* · *F2* · *FPI* · *DP* · 10^{-6} = 0.03661 · 100 · 62 · 35 · 10^{-6} = 0.00794437**
Максимальный из разовых выброс ЗВ (5-6), г/с, ***_G_* = *MS1* · *F2* · *FPI* · *DP* / (3.6 · 10^{6}) = 0.5 · 100 · 62 · 35 / (3.6 · 10^{6}) = 0.03013888889**

Технологический процесс: окраска
Фактический годовой расход ЛКМ, тонн, ***MS* = 0.00441**
Максимальный часовой расход ЛКМ, с учетом дискретности работы оборудования, кг, ***MS1* = 0.5**

Марка ЛКМ: Растворитель 646

Способ окраски: Струйный облив

Доля летучей части (растворителя) в ЛКМ (табл. 2), %, ***F2* = 100**

Примесь: 1401 Пропан-2-он (Ацетон) (470)

Доля вещества в летучей части ЛКМ (табл. 2), %, ***FPI* = 7**
Доля растворителя, для данного способа окраски (табл. 3), %, ***DP* = 35**
Валовый выброс ЗВ (3-4), т/год, ***_M_* = *MS* · *F2* · *FPI* · *DP* · 10^{-6} = 0.00441 · 100 · 7 · 35 · 10^{-6} = 0.000108045**
Максимальный из разовых выброс ЗВ (5-6), г/с, ***_G_* = *MS1* · *F2* · *FPI* · *DP* / (3.6 · 10^{6}) = 0.5 · 100 · 7 · 35 / (3.6 · 10^{6}) = 0.00340277778**

Примесь: 1042 Бутан-1-ол (Бутиловый спирт) (102)

Доля вещества в летучей части ЛКМ (табл. 2), %, ***FPI* = 15**
Доля растворителя, для данного способа окраски (табл. 3), %, ***DP* = 35**
Валовый выброс ЗВ (3-4), т/год, ***_M_* = *MS* · *F2* · *FPI* · *DP* · 10^{-6} = 0.00441 · 100 · 15 · 35 · 10^{-6} = 0.000231525**

Максимальный из разовых выброс ЗВ (5-6), г/с, _G_ = MS1 · F2 · FPI · DP / (3.6 · 10^6) = 0.5 · 100 · 15 · 35 / (3.6 · 10^6) = 0.00729166667

Примесь: 1210 Бутилацетат (Уксусной кислоты бутиловый эфир) (110)

Доля вещества в летучей части ЛКМ (табл. 2), %, FPI = 10
Доля растворителя, для данного способа окраски (табл. 3), %, DP = 35
Валовый выброс ЗВ (3-4), т/год, _M_ = MS · F2 · FPI · DP · 10^{-6} = 0.00441 · 100 · 10 · 35 · 10^{-6} = 0.00015435
Максимальный из разовых выброс ЗВ (5-6), г/с, _G_ = MS1 · F2 · FPI · DP / (3.6 · 10^6) = 0.5 · 100 · 10 · 35 / (3.6 · 10^6) = 0.00486111111

Примесь: 0621 Метилбензол (349)

Доля вещества в летучей части ЛКМ (табл. 2), %, FPI = 50
Доля растворителя, для данного способа окраски (табл. 3), %, DP = 35
Валовый выброс ЗВ (3-4), т/год, _M_ = MS · F2 · FPI · DP · 10^{-6} = 0.00441 · 100 · 50 · 35 · 10^{-6} = 0.00077175
Максимальный из разовых выброс ЗВ (5-6), г/с, _G_ = MS1 · F2 · FPI · DP / (3.6 · 10^6) = 0.5 · 100 · 50 · 35 / (3.6 · 10^6) = 0.02430555556

Примесь: 1061 Этанол (Этиловый спирт) (667)

Доля вещества в летучей части ЛКМ (табл. 2), %, FPI = 10
Доля растворителя, для данного способа окраски (табл. 3), %, DP = 35
Валовый выброс ЗВ (3-4), т/год, _M_ = MS · F2 · FPI · DP · 10^{-6} = 0.00441 · 100 · 10 · 35 · 10^{-6} = 0.00015435
Максимальный из разовых выброс ЗВ (5-6), г/с, _G_ = MS1 · F2 · FPI · DP / (3.6 · 10^6) = 0.5 · 100 · 10 · 35 / (3.6 · 10^6) = 0.00486111111

Примесь: 1119 2-Этоксиэтанол (Этиловый эфир этиленгликоля, Этилцеллозольв) (1497*)

Доля вещества в летучей части ЛКМ (табл. 2), %, FPI = 8
Доля растворителя, для данного способа окраски (табл. 3), %, DP = 35
Валовый выброс ЗВ (3-4), т/год, _M_ = MS · F2 · FPI · DP · 10^{-6} = 0.00441 · 100 · 8 · 35 · 10^{-6} = 0.00012348
Максимальный из разовых выброс ЗВ (5-6), г/с, _G_ = MS1 · F2 · FPI · DP / (3.6 · 10^6) = 0.5 · 100 · 8 · 35 / (3.6 · 10^6) = 0.00388888889

Технологический процесс: окраска
Фактический годовой расход ЛКМ, тонн, MS = 0.0007
Максимальный часовой расход ЛКМ, с учетом дискретности работы оборудования, кг, MS1 = 0.5

Марка ЛКМ: Лак БТ-577

Способ окраски: Кистью, валиком

Доля летучей части (растворителя) в ЛКМ (табл. 2), %, F2 = 63

Примесь: 0616 Диметилбензол (смесь о-, м-, п- изомеров) (203)

Доля вещества в летучей части ЛКМ (табл. 2), %, FPI = 57.4
Доля растворителя, для данного способа окраски (табл. 3), %, DP = 28
Валовый выброс ЗВ (3-4), т/год, _M_ = MS · F2 · FPI · DP · 10^{-6} = 0.0007 · 63 · 57.4 · 28 · 10^{-6} = 0.00007087752
Максимальный из разовых выброс ЗВ (5-6), г/с, _G_ = MS1 · F2 · FPI · DP / (3.6 · 10^6) = 0.5 · 63 · 57.4 · 28 / (3.6 · 10^6) = 0.014063

Примесь: 2752 Уайт-спирит (1294*)

Доля вещества в летучей части ЛКМ (табл. 2), %, ***FPI* = 42.6**
Доля растворителя, для данного способа окраски (табл. 3), %, ***DP* = 28**
Валовый выброс ЗВ (3-4), т/год, ***_M_* = *MS* · *F2* · *FPI* · *DP* · 10^{-6} = 0.0007 · 63 · 42.6 · 28 · 10^{-6} = 0.00005260248**
Максимальный из разовых выброс ЗВ (5-6), г/с, ***_G_* = *MS1* · *F2* · *FPI* · *DP* / (3.6 · 10^{6}) = 0.5 · 63 · 42.6 · 28 / (3.6 · 10^{6}) = 0.010437**

Итого:

Код	Наименование ЗВ	Выброс г/с	Выброс т/год
0616	Диметилбензол (смесь о-, м-, п-изомеров) (203)	0.0175	0.00245353752
0621	Метилбензол (349)	0.03013888889	0.00871612
1042	Бутан-1-ол (Бутиловый спирт) (102)	0.00729166667	0.000231525
1061	Этанол (Этиловый спирт) (667)	0.00486111111	0.00015435
1119	2-Этоксиэтанол (Этиловый эфир этиленгликоля, Этилцеллозольв) (1497*)	0.00388888889	0.00012348
1210	Бутилацетат (Уксусной кислоты бутиловый эфир) (110)	0.00583333333	0.00169197
1401	Пропан-2-он (Ацетон) (470)	0.01263888889	0.003439555
2752	Уайт-спирит (1294*)	0.010437	0.00005260248

Источник загрязнения N 6006, Пояльные работы
Источник выделения N 06, Припои

Приложение №3 к приказу Министра охраны окружающей среды Республики Казахстан от «18» 04 2008 года № 100 -п.

РАСЧЕТ выбросов ЗВ от Медницких работ
Вид работ: пайке паяльником с косвенным нагревом
Используемый материал: Оловянно-свинцовые припои (бессурьмянистые)
Расход материалов, кг/год, ***B* = 5.84**
Фактический максимальный расход материалов,
с учетом дискретности работы оборудования, кг/час, ***BMAX* = 0.4**

Примесь: (0168) Олова оксид
Удельное выделение загрязняющих веществ,
г/кг расходуемого материала (табл. 4,8), ***GIS* = 0.28**
Валовый выброс, т/год (4,28), ***_M_* = *GIS* * *B* * 10^{-6} = 0.28 * 5.84 * 10^{-6} = 0.000016**
Максимальный из разовых выброс, г/с (4,31), ***_G_* = *M* · 10^{6} / *t*3600* = 0.000016 ·10^{6} / 14.6 * 3600 = 0.00003**

Примесь: 0184 Свинец и его соединения
Удельное выделение загрязняющих веществ,
г/кг расходуемого материала (табл. 4,8), ***GIS* = 0.51**
Валовый выброс, т/год (4,28), ***_M_* = *GIS* * *B* * 10^{-6} = 0.51 * 5.84 * 10^{-6} = 0.00003**
Максимальный из разовых выброс, г/с (4,31), ***_G_* = *M* · 10^{6} / *t*3600* = 0.00003 ·10^{6} / 14.6 * 3600 = 0.000057**

ИТОГО:

Код	Наименование ЗВ	Выброс г/с	Выброс т/год
0168	Олова оксид	0.00003	0.000016
0184	Свинец и его соединения	0.000057	0.00003

Источник загрязнения N 6007, Неорганизованный источник
Источник выделения N 07, ДВС автотранспорта

Список литературы:
1. Методика расчета выбросов загрязняющих веществ от автотранспортных предприятий (раздел 3) Приложение №3 к Приказу Министра охраны окружающей среды Республики Казахстан от 18.04.2008 №100-п
2. Методика расчета выбросов загрязняющих веществ от предприятий дорожно-строительной отрасли (раздел 4)
Приложение №12 к Приказу Министра охраны окружающей среды Республики Казахстан от 18.04.2008 №100-п
РАСЧЕТ ВЫБРОСОВ ЗАГРЯЗНЯЮЩИХ ВЕЩЕСТВ
ПРИ РАБОТЕ И ДВИЖЕНИИ АВТОМОБИЛЕЙ ПО ТЕРРИТОРИИ
Тип топлива: Дизельное топливо
Количество рабочих дней в году, дн. , ***DN* = 150**
Наибольшее количество автомобилей, работающих на территории в течении 30 мин , ***NK1* = 5**
Общ. количество автомобилей данной группы за расчетный период, шт. , ***NK* = 2**
Коэффициент выпуска (выезда) , ***A* = 1**
Экологический контроль не проводится
Суммарный пробег с нагрузкой, км/день , ***L1N* = 0.01**
Суммарное время работы двигателя на холостом ходу, мин/день , ***TXS* = 0.01**
Макс. пробег с нагрузкой за 30 мин, км , ***L2N* = 0.01**
Макс. время работы двигателя на холостом ходу в течение 30 мин, мин , ***TXM* = 0.01**
Суммарный пробег 1 автомобиля без нагрузки по территории п/п, км , ***L1* = 0**
Максимальный пробег 1 автомобиля без нагрузки за 30 мин, км , ***L2* = 0.01**
Примесь: 0337 Углерод оксид (594)
Пробеговые выбросы ЗВ, г/км, (табл.3.8) , ***ML* = 5.1**
Удельные выбросы ЗВ при работе на холостом ходу, г/мин,
(табл.3.9) , ***MXX* = 2.8**
Выброс ЗВ в день при движении и работе на территории,г , ***M1 = ML * L1 + 1.3 * ML * L1N + MXX * TXS* = 5.1 * 0 + 1.3 * 5.1 * 0.01 + 2.8 * 0.01 = 0.0943**
Валовый выброс ЗВ, т/год , ***M = A * M1 * NK * DN * 10 ^ (-6) = 1 * 0.0943 * 2 * 150 * 10 ^ (-6) = 0.0000283***
Максимальный разовый выброс ЗВ одним автомобилем, г за 30 мин , ***M2 = ML * L2 + 1.3 * ML * L2N + MXX * TXM = 5.1 * 0.01 + 1.3 * 5.1 * 0.01 + 2.8 * 0.01 = 0.1453***
Максимальный разовый выброс ЗВ, г/с , ***G = M2 * NK1 / 30 / 60 = 0.1453 * 5 / 30 / 60 = 0.000404***
Примесь: 2732 Керосин (660*)
Пробеговые выбросы ЗВ, г/км, (табл.3.8) , ***ML* = 0.9**
Удельные выбросы ЗВ при работе на холостом ходу, г/мин,
(табл.3.9) , ***MXX* = 0.35**
Выброс ЗВ в день при движении и работе на территории,г , ***M1 = ML * L1 + 1.3 * ML * L1N + MXX * TXS = 0.9 * 0 + 1.3 * 0.9 * 0.01 + 0.35 * 0.01 = 0.0152***
Валовый выброс ЗВ, т/год , ***M = A * M1 * NK * DN * 10 ^ (-6) = 1 * 0.0152 * 2 * 150 * 10 ^ (-6) = 0.00000456***
Максимальный разовый выброс ЗВ одним автомобилем, г за 30 мин , ***M2 = ML * L2 + 1.3 * ML * L2N + MXX * TXM = 0.9 * 0.01 + 1.3 * 0.9 * 0.01 + 0.35 * 0.01 = 0.0242***
Максимальный разовый выброс ЗВ, г/с , ***G = M2 * NK1 / 30 / 60 = 0.0242 * 5 / 30 / 60 = 0.0000672***
РАСЧЕТ выбросов оксидов азота:
Пробеговые выбросы ЗВ, г/км, (табл.3.8) , ***ML* = 3.5**
Удельные выбросы ЗВ при работе на холостом ходу, г/мин,
(табл.3.9) , ***MXX* = 0.6**
Выброс ЗВ в день при движении и работе на территории,г , ***M1 = ML * L1 + 1.3 * ML * L1N + MXX * TXS = 3.5 * 0 + 1.3 * 3.5 * 0.01 + 0.6 * 0.01 = 0.0515***
Валовый выброс ЗВ, т/год , ***M = A * M1 * NK * DN * 10 ^ (-6) = 1 * 0.0515 * 2 * 150 * 10 ^ (-6) = 0.00001545***
Максимальный разовый выброс ЗВ одним автомобилем, г за 30 мин , ***M2 = ML * L2 + 1.3 * ML * L2N + MXX * TXM = 3.5 * 0.01 + 1.3 * 3.5 * 0.01 + 0.6 * 0.01 = 0.0865***
Максимальный разовый выброс ЗВ, г/с , ***G = M2 * NK1 / 30 / 60 = 0.0865 * 5 / 30 / 60 = 0.0002403***

С учетом трансформации оксидов азота получаем:
Примесь: 0301 Азота (IV) диоксид (4)
Валовый выброс, т/год , ***_M_ = 0.8 * M* = 0.8 * 0.00001545 = 0.00001236**
Максимальный разовый выброс,г/с , ***GS = 0.8 * G* = 0.8 * 0.0002403 = 0.0001922**
Примесь: 0304 Азот (II) оксид (6)
Валовый выброс, т/год , ***_M_ = 0.13 * M* = 0.13 * 0.00001545 = 0.00000201**
Максимальный разовый выброс,г/с , ***GS = 0.13 * G* = 0.13 * 0.0002403 = 0.00003124**
Примесь: 0328 Углерод (593)
Пробеговые выбросы ЗВ, г/км, (табл.3.8) , ***ML* = 0.25**
Удельные выбросы ЗВ при работе на холостом ходу, г/мин,
(табл.3.9) , ***MXX* = 0.03**
Выброс ЗВ в день при движении и работе на территории,г , ***M1 = ML * L1 + 1.3 * ML * L1N + MXX * TXS* = 0.25 * 0 + 1.3 * 0.25 * 0.01 + 0.03 * 0.01 = 0.00355**
Валовый выброс ЗВ, т/год , ***M = A * M1 * NK * DN * 10 ^ (-6)* = 1 * 0.00355 * 2 * 150 * 10 ^ (-6) = 0.000001065**
Максимальный разовый выброс ЗВ одним автомобилем, г за 30 мин , ***M2 = ML * L2 + 1.3 * ML * L2N + MXX * TXM* = 0.25 * 0.01 + 1.3 * 0.25 * 0.01 + 0.03 * 0.01 = 0.00605**
Максимальный разовый выброс ЗВ, г/с , ***G = M2 * NK1 / 30 / 60* = 0.00605 * 5 / 30 / 60 = 0.0000168**
Примесь: 0330 Сера диоксид (526)
Пробеговые выбросы ЗВ, г/км, (табл.3.8) , ***ML* = 0.45**
Удельные выбросы ЗВ при работе на холостом ходу, г/мин,
(табл.3.9) , ***MXX* = 0.09**
Выброс ЗВ в день при движении и работе на территории,г , ***M1 = ML * L1 + 1.3 * ML * L1N + MXX * TXS* = 0.45 * 0 + 1.3 * 0.45 * 0.01 + 0.09 * 0.01 = 0.00675**
Валовый выброс ЗВ, т/год , ***M = A * M1 * NK * DN * 10 ^ (-6)* = 1 * 0.00675 * 2 * 150 * 10 ^ (-6) = 0.000002025**
Максимальный разовый выброс ЗВ одним автомобилем, г за 30 мин , ***M2 = ML * L2 + 1.3 * ML * L2N + MXX * TXM* = 0.45 * 0.01 + 1.3 * 0.45 * 0.01 + 0.09 * 0.01 = 0.01125**
Максимальный разовый выброс ЗВ, г/с , ***G = M2 * NK1 / 30 / 60* = 0.01125 * 5 / 30 / 60 = 0.00003125**

Тип машины: Трактор (Г), N ДВС = 161 - 260 кВт

Вид топлива: дизельное топливо
Температура воздуха за расчетный период, град. С , ***T* = 27.8**
Количество рабочих дней в периоде , ***DN* = 150**
Общее кол-во дорожных машин данной группы, шт. , ***NK* = 2**
Коэффициент выпуска (выезда) , ***A* = 1**
Наибольшее количество дорожных машин , работающих на территории в течении 30 мин,шт , ***NK1* = 5**
Суммарное время движения без нагрузки 1 машины в день, мин , ***TV1* = 0**
Суммарное время движения 1 машины с нагрузкой в день, мин , ***TV1N* = 0.01**
Суммарное время работы 1 машины на хол. ходу, мин , ***TXS* = 0.01**
Макс время движения без нагрузки 1 машины за 30 мин , мин , ***TV2* = 0.01**
Макс время движения с нагрузкой 1 машины за 30 мин , мин , ***TV2N* = 0.01**
Макс.время работы машин на хол. ходу за 30 мин, мин , ***TXM* = 0.01**
Примесь: 0337 Углерод оксид (594)
Удельный выброс машин при прогреве, г/мин, (табл. 4.5 [2]) , ***MPR* = 6.3**
Удельный выброс машин на хол. ходу, г/мин, (табл. 4.2 [2]) , ***MXX* = 6.31**
Пробеговый выброс машин при движении, г/мин, (табл. 4.6 [2]) , ***ML* = 3.37**
Выброс 1 машины при работе на территории, г , ***M1 = ML * TV1 + 1.3 * ML * TV1N + MXX * TXS* = 3.37 * 0 + 1.3 * 3.37 * 0.01 + 6.31 * 0.01 = 0.107**
Максимальный выброс 1 машины при работе на территории, г за 30 мин , ***M2 = ML * TV2 + 1.3 * ML * TV2N + MXX * TXM* = 3.37 * 0.01 + 1.3 * 3.37 * 0.01 + 6.31 * 0.01 = 0.1406**
Валовый выброс ЗВ, т/год (4.8) , ***M = A * M1 * NK * DN / 10 ^ 6* = 1 * 0.107 * 2 * 150 / 10 ^ 6 = 0.0000321**
Максимальный разовый выброс ЗВ, г/с
***G = M2 * NK1 / 30 / 60* = 0.1406 * 5 / 30 / 60 = 0.0003906**
Примесь: 2732 Керосин (660*)
Удельный выброс машин при прогреве, г/мин, (табл. 4.5 [2]) , ***MPR* = 0.79**

Удельный выброс машин на хол. ходу, г/мин, (табл. 4.2 [2]) , ***MXX* = 0.79**
Пробеговый выброс машин при движении, г/мин, (табл. 4.6 [2]) , ***ML* = 1.14**
Выброс 1 машины при работе на территории, г , ***M1 = ML * TV1 + 1.3 * ML * TV1N + MXX * TXS* = 1.14 * 0 + 1.3 * 1.14 * 0.01 + 0.79 * 0.01 = 0.0227**
Максимальный выброс 1 машины при работе на территории, г за 30 мин , ***M2 = ML * TV2 + 1.3 * ML * TV2N + MXX * TXM* = 1.14 * 0.01 + 1.3 * 1.14 * 0.01 + 0.79 * 0.01 = 0.0341**
Валовый выброс ЗВ, т/год (4.8) , ***M = A * M1 * NK * DN / 10 ^ 6* = 1 * 0.0227 * 2 * 150 / 10 ^ 6 = 0.00000681**
Максимальный разовый выброс ЗВ, г/с
***G = M2 * NK1 / 30 / 60* = 0.0341 * 5 / 30 / 60 = 0.0000947**
РАСЧЕТ выбросов оксидов азота
Удельный выброс машин при прогреве, г/мин, (табл. 4.5 [2]) , ***MPR* = 1.27**
Удельный выброс машин на хол. ходу, г/мин, (табл. 4.2 [2]) , ***MXX* = 1.27**
Пробеговый выброс машин при движении, г/мин, (табл. 4.6 [2]) , ***ML* = 6.47**
Выброс 1 машины при работе на территории, г , ***M1 = ML * TV1 + 1.3 * ML * TV1N + MXX * TXS* = 6.47 * 0 + 1.3 * 6.47 * 0.01 + 1.27 * 0.01 = 0.0968**
Максимальный выброс 1 машины при работе на территории, г за 30 мин , ***M2 = ML * TV2 + 1.3 * ML * TV2N + MXX * TXM* = 6.47 * 0.01 + 1.3 * 6.47 * 0.01 + 1.27 * 0.01 = 0.1615**
Валовый выброс ЗВ, т/год (4.8) , ***M = A * M1 * NK * DN / 10 ^ 6* = 1 * 0.0968 * 2 * 150 / 10 ^ 6 = 0.00002904**
Максимальный разовый выброс ЗВ, г/с
***G = M2 * NK1 / 30 / 60* = 0.1615 * 5 / 30 / 60 = 0.000449**
С учетом трансформации оксидов азота получаем:
Примесь: 0301 Азота (IV) диоксид (4)
Валовый выброс, т/год , ***_M_ = 0.8 * M* = 0.8 * 0.00002904 = 0.00002323**
Максимальный разовый выброс,г/с , ***GS = 0.8 * G* = 0.8 * 0.000449 = 0.000359**
Примесь: 0304 Азот (II) оксид (6)
Валовый выброс, т/год , ***_M_ = 0.13 * M* = 0.13 * 0.00002904 = 0.000003775**
Максимальный разовый выброс,г/с , ***GS = 0.13 * G* = 0.13 * 0.000449 = 0.0000584**
Примесь: 0328 Углерод (593)
Удельный выброс машин при прогреве, г/мин, (табл. 4.5 [2]) , ***MPR* = 0.17**
Удельный выброс машин на хол. ходу, г/мин, (табл. 4.2 [2]) , ***MXX* = 0.17**
Пробеговый выброс машин при движении, г/мин, (табл. 4.6 [2]) , ***ML* = 0.72**
Выброс 1 машины при работе на территории, г , ***M1 = ML * TV1 + 1.3 * ML * TV1N + MXX * TXS* = 0.72 * 0 + 1.3 * 0.72 * 0.01 + 0.17 * 0.01 = 0.01106**
Максимальный выброс 1 машины при работе на территории, г за 30 мин , ***M2 = ML * TV2 + 1.3 * ML * TV2N + MXX * TXM* = 0.72 * 0.01 + 1.3 * 0.72 * 0.01 + 0.17 * 0.01 = 0.01826**
Валовый выброс ЗВ, т/год (4.8) , ***M = A * M1 * NK * DN / 10 ^ 6* = 1 * 0.01106 * 2 * 150 / 10 ^ 6 = 0.00000332**
Максимальный разовый выброс ЗВ, г/с
***G = M2 * NK1 / 30 / 60* = 0.01826 * 5 / 30 / 60 = 0.0000507**
Примесь: 0330 Сера диоксид (526)
Удельный выброс машин при прогреве, г/мин, (табл. 4.5 [2]) , ***MPR* = 0.25**
Удельный выброс машин на хол. ходу, г/мин, (табл. 4.2 [2]) , ***MXX* = 0.25**
Пробеговый выброс машин при движении, г/мин, (табл. 4.6 [2]) , ***ML* = 0.51**
Выброс 1 машины при работе на территории, г , ***M1 = ML * TV1 + 1.3 * ML * TV1N + MXX * TXS* = 0.51 * 0 + 1.3 * 0.51 * 0.01 + 0.25 * 0.01 = 0.00913**
Максимальный выброс 1 машины при работе на территории, г за 30 мин , ***M2 = ML * TV2 + 1.3 * ML * TV2N + MXX * TXM* = 0.51 * 0.01 + 1.3 * 0.51 * 0.01 + 0.25 * 0.01 = 0.01423**
Валовый выброс ЗВ, т/год (4.8) , ***M = A * M1 * NK * DN / 10 ^ 6* = 1 * 0.00913 * 2 * 150 / 10 ^ 6 = 0.00000274**
Максимальный разовый выброс ЗВ, г/с
***G = M2 * NK1 / 30 / 60* = 0.01423 * 5 / 30 / 60 = 0.0000395**

Тип машины: Трактор (К), N ДВС = 161 - 260 кВт

Вид топлива: дизельное топливо
Температура воздуха за расчетный период, град. С , ***T* = 27.8**

Количество рабочих дней в периоде , ***DN* = 150**
Общее кол-во дорожных машин данной группы, шт. , ***NK* = 1**
Коэффициент выпуска (выезда) , ***A* = 1**
Наибольшее количество дорожных машин , работающих на территории в течении 30 мин,шт , ***NK1* = 2**
Суммарное время движения без нагрузки 1 машины в день, мин , ***TV1* = 0**
Суммарное время движения 1 машины с нагрузкой в день, мин , ***TV1N* = 0.01**
Суммарное время работы 1 машины на хол. ходу, мин , ***TXS* = 0.01**
Макс время движения без нагрузки 1 машины за 30 мин , мин , ***TV2* = 0.01**
Макс время движения с нагрузкой 1 машины за 30 мин , мин , ***TV2N* = 0.01**
Макс.время работы машин на хол. ходу за 30 мин, мин , ***TXM* = 0.01**
Примесь: 0337 Углерод оксид (594)
Удельный выброс машин при прогреве, г/мин, (табл. 4.5 [2]) , ***MPR* = 6.3**
Удельный выброс машин на хол. ходу, г/мин, (табл. 4.2 [2]) , ***MXX* = 6.31**
Пробеговый выброс машин при движении, г/мин, (табл. 4.6 [2]) , ***ML* = 3.37**
Выброс 1 машины при работе на территории, г , ***M1 = ML * TV1 + 1.3 * ML * TV1N + MXX * TXS* = 3.37 * 0 + 1.3 * 3.37 * 0.01 + 6.31 * 0.01 = 0.107**
Максимальный выброс 1 машины при работе на территории, г за 30 мин , ***M2 = ML * TV2 + 1.3 * ML * TV2N + MXX * TXM* = 3.37 * 0.01 + 1.3 * 3.37 * 0.01 + 6.31 * 0.01 = 0.1406**
Валовый выброс ЗВ, т/год (4.8) , ***M = A * M1 * NK * DN / 10 ^ 6* = 1 * 0.107 * 1 * 150 / 10 ^ 6 = 0.00001605**
Максимальный разовый выброс ЗВ, г/с
***G = M2 * NK1 / 30 / 60* = 0.1406 * 2 / 30 / 60 = 0.0001562**
Примесь: 2732 Керосин (660*)
Удельный выброс машин при прогреве, г/мин, (табл. 4.5 [2]) , ***MPR* = 0.79**
Удельный выброс машин на хол. ходу, г/мин, (табл. 4.2 [2]) , ***MXX* = 0.79**
Пробеговый выброс машин при движении, г/мин, (табл. 4.6 [2]) , ***ML* = 1.14**
Выброс 1 машины при работе на территории, г , ***M1 = ML * TV1 + 1.3 * ML * TV1N + MXX * TXS* = 1.14 * 0 + 1.3 * 1.14 * 0.01 + 0.79 * 0.01 = 0.0227**
Максимальный выброс 1 машины при работе на территории, г за 30 мин , ***M2 = ML * TV2 + 1.3 * ML * TV2N + MXX * TXM* = 1.14 * 0.01 + 1.3 * 1.14 * 0.01 + 0.79 * 0.01 = 0.0341**
Валовый выброс ЗВ, т/год (4.8) , ***M = A * M1 * NK * DN / 10 ^ 6* = 1 * 0.0227 * 1 * 150 / 10 ^ 6 = 0.000003405**
Максимальный разовый выброс ЗВ, г/с
***G = M2 * NK1 / 30 / 60* = 0.0341 * 2 / 30 / 60 = 0.0000379**
РАСЧЕТ выбросов оксидов азота
Удельный выброс машин при прогреве, г/мин, (табл. 4.5 [2]) , ***MPR* = 1.27**
Удельный выброс машин на хол. ходу, г/мин, (табл. 4.2 [2]) , ***MXX* = 1.27**
Пробеговый выброс машин при движении, г/мин, (табл. 4.6 [2]) , ***ML* = 6.47**
Выброс 1 машины при работе на территории, г , ***M1 = ML * TV1 + 1.3 * ML * TV1N + MXX * TXS* = 6.47 * 0 + 1.3 * 6.47 * 0.01 + 1.27 * 0.01 = 0.0968**
Максимальный выброс 1 машины при работе на территории, г за 30 мин , ***M2 = ML * TV2 + 1.3 * ML * TV2N + MXX * TXM* = 6.47 * 0.01 + 1.3 * 6.47 * 0.01 + 1.27 * 0.01 = 0.1615**
Валовый выброс ЗВ, т/год (4.8) , ***M = A * M1 * NK * DN / 10 ^ 6* = 1 * 0.0968 * 1 * 150 / 10 ^ 6 = 0.00001452**
Максимальный разовый выброс ЗВ, г/с
***G = M2 * NK1 / 30 / 60* = 0.1615 * 2 / 30 / 60 = 0.0001794**
С учетом трансформации оксидов азота получаем:
Примесь: 0301 Азота (IV) диоксид (4)
Валовый выброс, т/год , ***_M_ = 0.8 * M* = 0.8 * 0.00001452 = 0.00001162**
Максимальный разовый выброс,г/с , ***GS = 0.8 * G* = 0.8 * 0.0001794 = 0.0001435**
Примесь: 0304 Азот (II) оксид (6)
Валовый выброс, т/год , ***_M_ = 0.13 * M* = 0.13 * 0.00001452 = 0.000001888**
Максимальный разовый выброс,г/с , ***GS = 0.13 * G* = 0.13 * 0.0001794 = 0.0000233**
Примесь: 0328 Углерод (593)
Удельный выброс машин при прогреве, г/мин, (табл. 4.5 [2]) , ***MPR* = 0.17**
Удельный выброс машин на хол. ходу, г/мин, (табл. 4.2 [2]) , ***MXX* = 0.17**
Пробеговый выброс машин при движении, г/мин, (табл. 4.6 [2]) , ***ML* = 0.72**

Выброс 1 машины при работе на территории, г , ***M1 = ML * TV1 + 1.3 * ML * TV1N + MXX * TXS* = 0.72 * 0 + 1.3 * 0.72 * 0.01 + 0.17 * 0.01 = 0.01106**
Максимальный выброс 1 машины при работе на территории, г за 30 мин , ***M2 = ML * TV2 + 1.3 * ML * TV2N + MXX * TXM* = 0.72 * 0.01 + 1.3 * 0.72 * 0.01 + 0.17 * 0.01 = 0.01826**
Валовый выброс ЗВ, т/год (4.8) , ***M = A * M1 * NK * DN / 10 ^ 6* = 1 * 0.01106 * 1 * 150 / 10 ^ 6 = 0.00000166**
Максимальный разовый выброс ЗВ, г/с
***G = M2 * NK1 / 30 / 60* = 0.01826 * 2 / 30 / 60 = 0.0000203**
Примесь: 0330 Сера диоксид (526)
Удельный выброс машин при прогреве, г/мин, (табл. 4.5 [2]) , ***MPR* = 0.25**
Удельный выброс машин на хол. ходу, г/мин, (табл. 4.2 [2]) , ***MXX* = 0.25**
Пробеговый выброс машин при движении, г/мин, (табл. 4.6 [2]) , ***ML* = 0.51**
Выброс 1 машины при работе на территории, г , ***M1 = ML * TV1 + 1.3 * ML * TV1N + MXX * TXS* = 0.51 * 0 + 1.3 * 0.51 * 0.01 + 0.25 * 0.01 = 0.00913**
Максимальный выброс 1 машины при работе на территории, г за 30 мин , ***M2 = ML * TV2 + 1.3 * ML * TV2N + MXX * TXM* = 0.51 * 0.01 + 1.3 * 0.51 * 0.01 + 0.25 * 0.01 = 0.01423**
Валовый выброс ЗВ, т/год (4.8) , ***M = A * M1 * NK * DN / 10 ^ 6* = 1 * 0.00913 * 1 * 150 / 10 ^ 6 = 0.00000137**
Максимальный разовый выброс ЗВ, г/с
***G = M2 * NK1 / 30 / 60* = 0.01423 * 2 / 30 / 60 = 0.0000158**

Тип машины: Грузовые автомобили карбюраторные свыше 5 т до 8 т (СНГ)
Тип топлива: Неэтилированный бензин
Количество рабочих дней в году, дн. , ***DN* = 150**
Наибольшее количество автомобилей, работающих на территории в течении 30 мин , ***NK1* = 4**
Общ. количество автомобилей данной группы за расчетный период, шт. , ***NK* = 3**
Коэффициент выпуска (выезда) , ***A* = 1**
Экологический контроль не проводится
Суммарный пробег с нагрузкой, км/день , ***L1N* = 0.01**
Суммарное время работы двигателя на холостом ходу, мин/день , ***TXS* = 0.01**
Макс. пробег с нагрузкой за 30 мин, км , ***L2N* = 0.01**
Макс. время работы двигателя на холостом ходу в течение 30 мин, мин , ***TXM* = 0.01**
Суммарный пробег 1 автомобиля без нагрузки по территории п/п, км , ***L1* = 0**
Максимальный пробег 1 автомобиля без нагрузки за 30 мин, км , ***L2* = 0.01**
Примесь: 0337 Углерод оксид (594)
Пробеговые выбросы ЗВ, г/км, (табл.3.8) , ***ML* = 47.4**
Удельные выбросы ЗВ при работе на холостом ходу, г/мин,
(табл.3.9) , ***MXX* = 13.5**
Выброс ЗВ в день при движении и работе на территории, г, ***M1 = ML * L1 + 1.3 * ML * L1N + MXX * TXS* = 47.4 * 0 + 1.3 * 47.4 * 0.01 + 13.5 * 0.01 = 0.751**
Валовый выброс ЗВ, т/год , ***M = A * M1 * NK * DN * 10 ^ (-6)* = 1 * 0.751 * 3 * 150 * 10 ^ (-6) = 0.000338**
Максимальный разовый выброс ЗВ одним автомобилем, г за 30 мин , ***M2 = ML * L2 + 1.3 * ML * L2N + MXX * TXM* = 47.4 * 0.01 + 1.3 * 47.4 * 0.01 + 13.5 * 0.01 = 1.225**
Максимальный разовый выброс ЗВ, г/с , ***G = M2 * NK1 / 30 / 60* = 1.225 * 4 / 30 / 60 = 0.00272**
Примесь: 2704 Бензин (нефтяной, малосернистый) /в пересчете на углерод/ (60)
Пробеговые выбросы ЗВ, г/км, (табл.3.8) , ***ML* = 8.7**
Удельные выбросы ЗВ при работе на холостом ходу, г/мин,
(табл.3.9) , ***MXX* = 2.2**
Выброс ЗВ в день при движении и работе на территории,г , ***M1 = ML * L1 + 1.3 * ML * L1N + MXX * TXS* = 8.7 * 0 + 1.3 * 8.7 * 0.01 + 2.2 * 0.01 = 0.135**
Валовый выброс ЗВ, т/год , ***M = A * M1 * NK * DN * 10 ^ (-6)* = 1 * 0.135 * 3 * 150 * 10 ^ (-6) = 0.0000608**
Максимальный разовый выброс ЗВ одним автомобилем, г за 30 мин , ***M2 = ML * L2 + 1.3 * ML * L2N + MXX * TXM* = 8.7 * 0.01 + 1.3 * 8.7 * 0.01 + 2.2 * 0.01 = 0.222**
Максимальный разовый выброс ЗВ, г/с , ***G = M2 * NK1 / 30 / 60* = 0.222 * 4 / 30 / 60 = 0.000493**
РАСЧЕТ выбросов оксидов азота:

Пробеговые выбросы ЗВ, г/км, (табл.3.8) , ***ML* = 1**
Удельные выбросы ЗВ при работе на холостом ходу, г/мин,
(табл.3.9) , ***MXX* = 0.2**
Выброс ЗВ в день при движении и работе на территории,г , ***M1 = ML * L1 + 1.3 * ML * L1N + MXX * TXS* = 1 * 0 + 1.3 * 1 * 0.01 + 0.2 * 0.01 = 0.015**
Валовый выброс ЗВ, т/год , ***M = A * M1 * NK * DN * 10 ^ (-6)* = 1 * 0.015 * 3 * 150 * 10 ^ (-6) = 0.00000675**
Максимальный разовый выброс ЗВ одним автомобилем, г за 30 мин , ***M2 = ML * L2 + 1.3 * ML * L2N + MXX * TXM* = 1 * 0.01 + 1.3 * 1 * 0.01 + 0.2 * 0.01 = 0.025**
Максимальный разовый выброс ЗВ, г/с , ***G = M2 * NK1 / 30 / 60* = 0.025 * 4 / 30 / 60 = 0.0000556**
С учетом трансформации оксидов азота получаем:
Примесь: 0301 Азота (IV) диоксид (4)
Валовый выброс, т/год , ***_M_ = 0.8 * M* = 0.8 * 0.00000675 = 0.0000054**
Максимальный разовый выброс,г/с , ***GS = 0.8 * G* = 0.8 * 0.0000556 = 0.0000445**
Примесь: 0304 Азот (II) оксид (6)
Валовый выброс, т/год , ***_M_ = 0.13 * M* = 0.13 * 0.00000675 = 0.000000878**
Максимальный разовый выброс,г/с , ***GS = 0.13 * G* = 0.13 * 0.0000556 = 0.00000723**
Примесь: 0330 Сера диоксид (526)
Пробеговые выбросы ЗВ, г/км, (табл.3.8) , ***ML* = 0.18**
Удельные выбросы ЗВ при работе на холостом ходу, г/мин,
(табл.3.9) , ***MXX* = 0.029**
Выброс ЗВ в день при движении и работе на территории,г , ***M1 = ML * L1 + 1.3 * ML * L1N + MXX * TXS* = 0.18 * 0 + 1.3 * 0.18 * 0.01 + 0.029 * 0.01 = 0.00263**
Валовый выброс ЗВ, т/год , ***M = A * M1 * NK * DN * 10 ^ (-6)* = 1 * 0.00263 * 3 * 150 * 10 ^ (-6) = 0.000001184**
Максимальный разовый выброс ЗВ одним автомобилем, г за 30 мин , ***M2 = ML * L2 + 1.3 * ML * L2N + MXX * TXM* = 0.18 * 0.01 + 1.3 * 0.18 * 0.01 + 0.029 * 0.01 = 0.00443**
Максимальный разовый выброс ЗВ, г/с , ***G = M2 * NK1 / 30 / 60* = 0.00443 * 4 / 30 / 60 = 0.00000984**

ИТОГО ВЫБРОСЫ ОТ СТОЯНКИ АВТОМОБИЛЕЙ

Код	***Примесь***	***Выброс г/с***	***Выброс т/год***
0301	Азота (IV) диоксид (4)	0.0007392	0.00031538
0304	Азот (II) оксид (6)	0.00012017	0.00005124
0328	Углерод (593)	0.0000878	0.00003745
0330	Сера диоксид (526)	0.00009639	0.000043031
0337	Углерод оксид (594)	0.0036708	0.00180925
2704	Бензин (нефтяной, малосернистый)/в пересчете на углерод/(60)	0.000493	0.000239
2732	Керосин (660*)	0.0001998	0.000092295

ИТОГО выбросы по периоду: Теплый период (t>5)

СПИСОК ИСПОЛЬЗОВАННОЙ ЛИТЕРАТУРЫ

1. Экологический кодекс Республики Казахстан от 2 января 2021 года № 400-VI ЗРК;

2. «Инструкция по организации и проведению экологической оценки» утвержденный приказом Министра экологии, геологии и природных ресурсов Республики Казахстан от 30 июля 2021 года № 280;

3. «Инструкция по определению категории объекта, оказывающего негативное воздействие на окружающую среду» утвержденный приказом Министра экологии, геологии и природных ресурсов Республики Казахстан от 13 июля 2021 года № 246;

4. Методика расчета выбросов загрязняющих веществ в атмосферу от предприятий по производству строительных материалов. Приложение №11к приказу МООС РК от «18» 04 2008 года №100 –п;

5. Методика расчета нормативов выбросов от неорганизованных источников Приложение №8 к Приказу Министра охраны окружающей среды и водных ресурсов Республики Казахстан от 12.06.2014 г. № 221-Ґ;

6. Методика расчета выбросов вредных веществ от предприятий дорожно-строительной отрасли, в т.ч. АБЗ. Приложение №12 к Приказу Министра охраны окружающей среды Республики Казахстан от 18.04.2008 №100-п;

7. "Сборник методик по расчету выбросов вредных в атмосферу различными производствами". Алматы, КазЭКОЭКСП, 1996 г;

8. Методика расчета выбросов загрязняющих веществ в атмосферу при нанесении лакокрасочных материалов (по величинам удельных выбросов). РНД 211.2.02.05-2004. Астана, 2005;

9. Методика разработки проектов нормативов предельного размещения отходов производства и потребления. Приложение №16 к приказу Министра охраны окружающей среды Республики Казахстан от «18 » 04 2008г. № 100-п;

10. «Классификатор отходов» утвержденный приказом и.о. Министра экологии, геологии и природных ресурсов Республики Казахстан от 6 августа 2021 года № 314.

11. Приказ Министра здравоохранения Республики Казахстан от 02.08.2022 г. № КР ДСМ – 70 «Об утверждении Гигиенических нормативов к атмосферному воздуху в городских и сельских населённых пунктах на территориях промышленных организаций»

12. Приказ и.о. Министра здравоохранения Республики Казахстан от 16.02.2022 г. № КР ДСМ -15 "Об утверждении Гигиенических нормативов к физическим факторам, оказывающим воздействие на человека"

13. Санитарные правила, утверждённые приказом и.о. Министра здравоохранения Республики Казахстан от 25.12.2020 г. № КР ДСМ –331/2020 «Санитарно – эпидемиологические требования к сбору, использованию, применению, обезвреживанию, транспортировке, хранению и захоронению отходов производства и потребления»

ПРИЛОЖЕНИЯ

"Алматы қаласы Экология және қоршаған орта басқармасы" коммуналдық мемлекеттік мекемесі

Қазақстан Республикасы 010000,
Бостандық ауданы, Республика Алаңы 4

Коммунальное государственное учреждение "Управление экологии и окружающей среды города Алматы"

Республика Казахстан 010000,
Бостандыкский район, Площадь Республики 4

30.11.2023 №ЗТ-2023-02314977

Товарищество с ограниченной
ответственностью КБ "МунайГаз Инжиниринг"

На №ЗТ-2023-02314977 от 10 ноября 2023 года

Алматы қаласының Экология және қоршаған орта басқармасы (әрі қарай-Басқарма), Сіздің аумақта жасыл желектердің бар-жоқтығы туралы анықтама беру бойынша өтінішіңізді қарастырып, «Алматы қаласындағы «ТП Алтай ЦТК-3-тен ТК26-8-ге дейінгі жылу желілерін қайта құрылымдау» жұмыс жобасына жасалған «Орман-патологиялық учаскедегі жасыл желектерді зерттеу және түгендеу» обьектісі бойынша дұрыстығын растаймыз және келесіні хабарлаймыз. Бұл аумақта «МұнайГаз Инжиниринг» ЖШС жүргізген түгендеу және орман патологиялық сараптамасының материалдарына сәйкес, құрылыс алаңына түскен жасыл-желектер бар. Кесуге жататындар: жапырақты ағаштар – 50 ағаш. Сақтауға және күтуге жататындар: жапырақты ағаштар – 778 ағаш, қылқан жапырақты ағаштар – 26 ағаш. Қайта отырғызуға жататындар: қылқан жапырақты ағаштар- 1ағаш. II сайланған Алматы қаласы мәслихатының XXX сессиясының 2023 жылғы 17 қаңтардағы № 211 шешімімен бекітілген Алматы қаласының жасыл желектерін күтіп-ұстау және қорғау қағидаларының 65-тармағына сәйкес (бұдан әрі Қағидалар) ағаштарды кесуге рұқсат алу кезінде қалпына келтірілген ағаштарды өтемдік отырғызу мүдделеріне кесу жүргізілген азаматтар мен заңды тұлғалардың қаражаты есебінен он еселенген мөлшерде жүзеге асырылады - 500 жапырақты көшет биіктігі кем дегенде 2,5 метр жермен, әуе коммуникацияларын қорғау ережелері мен ережелерін сақтай отырып. Сонымен қатар, ағаш кесу рұқсат беру рәсімдеріне сәйкес уәкілетті органның рұқсатымен жүзеге асырылатынын хабарлаймыз. 81-тармақ, Қағидаларды бұзуға жол берген жеке немесе заңды тұлға Қазақстан Республикасының Әкімшілік құқық бұзушылық туралы кодексінің 386-бабына сәйкес жауапты болады. Осы шешіммен келіспеген жағдайда, Сіз Қазақстан Республикасы Әкімшілік іс жүргізу кодексінің 91-бабына сәйкес сотқа шағымдануға құқылысыз.

Жауапқа шағымдану немесе талап қою үшін QR кодты сканерлеңіз немесе төмендегі сілтеме бойынша өтіңіз:

https://i2.app.link/eotinish_blank

Чтобы обжаловать ответ или подать иск, отсканируйте QR-код или переходите по ссылке выше:

Заместитель руководителя управления
экологии и окружающей среды

АБДУЛДАЕВ УЛАН МАДИЕВИЧ

Исполнитель:

БАҚЫТЖАНОВ ДӘУЛЕТ ҒАЛЫМЖАНҰЛЫ

тел.: 7055359168

Осы құжат «Электрондық құжат және электрондық цифрлық қолтаңба туралы» Қазақстан Республикасының 2003 жылғы 7 қаңтардағы N 370-II Заңы 7 бабының 1 тармағына сәйкес қағаз тасығыштағы құжатпен бірдей.

Данный документ согласно пункту 1 статьи 7 ЗРК от 7 января 2003 года N370-II «Об электронном документе и электронной цифровой подписи» равнозначен документу на бумажном носителе.

Жауапқа шағымдану немесе талап қою үшін QR кодты сканерлеңіз немесе төмендегі сілтеме бойынша өтіңіз:

https://i2.app.link/eotinish_blank

Чтобы обжаловать ответ или подать иск, отсканируйте QR-код или переходите по ссылке выше:

ОБЩЕСТВЕННО-ПОЛИТИЧЕСКАЯ, ПРАВОВАЯ ГАЗЕТА

ЮРИДИЧЕСКАЯ газета

ZANMEDIA.KZ

9 февраля 2024 года

№11 (3813)

«МЕДИА-КОРПОРАЦИЯ «ЗАН» НАМ 30 лет 1994-2024

ПРАВИТЕЛЬСТВО

АМБИЦИОЗНЫЕ ЗАДАЧИ

Премьер-Министр Казахстана Олжас Бектенов представил новых руководителей министерств национальной экономики, финансов, по чрезвычайным ситуациям и здравоохранения.

Обращаясь к вновь назначенному заместителю Премьер-Министра – Министру национальной экономики Нурлану Байбазарову, глава Правительства отметил, что перед ведомством стоят большие и амбициозные задачи.

– Миннацэкономики – это, можно сказать, основной двигатель реформ и реализации поставленных задач по осуществлению экономического рывка. Все необходимые ресурсы, я

ПРИОРИТЕТЫ

Уходящая неделя ознаменовалась неожиданной отставкой старого кабмина и формированием нового Правительства под управлением вновь назначенного Премьер-Министра Олжаса Бектенова. Президент Казахстана Касым-Жомарт Токаев поручил членам нового Правительства кардинально пересмотреть свое отношение к работе и сделать акцент на результативности, а не на бюрократии.



6, уведомляет своих
ему доли в уставном
Товарищества могут
ская область, Ерей-

ает о своей реорга-
». Претензии при-
дресу: г.Караганда,

ет о своей реорга
0000577 Прете-
по адресу: город
Диметра» БИН
00 (двест квад-

7649, сообщает о
ждения «Межре-
ное объединение
тензии принима-
РК, г. Павлодар,

Aktobe» (БИН
бе, ул. М. Маме-
ющая компания
ка Казахстан, г
enCity Aktobe» к
ОО «KeruenCity
ии принимаются
лика Казахстан,
City»).

просит суд при-

лицо с использованием иных средств связи, доступных всем участникам и обеспечивающих аутентичность передаваемых и принимаемых сообщений.

Заочное общее собрание участников товарищества с ограниченной ответственностью должно проводиться по процедуре, обеспечивающей сообщение всем участникам предлагаемой повестки дня и проектов решений по включенным в нее вопросам, возможность для каждого из них ознакомиться до начала голосования со всеми необходимыми документами, выдвигать предложения по повестке дня и требовать включения в нее определенных вопросов, а также сообщение всем участникам до начала голосования измененной повестки дня и мнений (выступлений) других участников по обсуждаемым вопросам.

238.Общественные слушания в форме публичного обсуждения проводится по проектам:

• «Реконструкция водовода по пр.Рыскулова между зонами водоснабжения (закольцовка существующих сетей от водопроводной площадки №29 до водозаборного куста №3 по ул.Саина) в г.Алматы.»

Заказчик проекта – КГУ на ПХВ «Алматы Су». Адрес: г.Алматы, улица Жарокова, дом 196, БИН 080940004108, Тел: 377-74-44;

• «Реконструкция тепловых сетей от ТП Алтай ЦТК-3 до ТК 26-8»

Заказчик проекта – ТОО «Алматинские тепловые сети». Адрес: г.Алматы, Байзакова, 221, БИН 060640007336, Тел: 341-07-00;

Разработчик проекта – ТОО КБ «МунайГаз Инжиниринг». Адрес: г. Кызылорда, ул. Саулет-12, 2А. БИН 090940009190, Тел.: 87242200110;

Замечания и предложения принимаются в период проведения общественных слушании в форме публичного обсуждения в период от 20 февраля в течении 5 рабочих дней 2024 г;

Размещение документации по проекту, предложения и замечания принимаются на сайте https://ecoportal.kz/.

264. Информация о прекращении существования ЗПИФ «Акции роста»

Уважаемые держатели паев закрытого паевого инвестиционного фонда Акции

Құқығын таптағанда үнсіз қалма!

3-БЕТ

Жақсыда жаттық жоқ

6-БЕТ

Қылмыскер құтылмады

8-БЕТ

«ЗАҢ» МЕДИА-КОРПОРАЦИЯСЫ
БІЗГЕ 30 жыл
1994-2024

ЗАҢ газеті

zangazet@mail.ru

№11 (3640) 9 ақпан 2024

ZANMEDIA.KZ

Қоғамдық-саяси, құқықтық газет

● БҮГІНГІНІҢ БАС ТАҚЫРЫБЫ

ХАЛЫҚ ЖАҢА ҮКІМЕТТЕН ЖАҢАШЫЛДЫҚ КҮТЕДІ

● СӘТІ ТҮСКЕН СҰХБАТ

Нұрторе ЖҮСІП, *Парламент Сенатының Әлеуметтік-мәдени даму және ғылым комитетінің төрағасы:*

«ҰЛТТЫҚ БАСЫЛЫМДАР – ҰЛТТЫҢ ИММУНИТЕТІ»

– Парламент Сенатындағы жұмысыңыздың негізгі бағыты қандай?

– Былтырғы 26 қаңтар күні Мемлекет басшысы Парламент Сенаты депутаттарының алдында сөз сөйлеп, еліміз дамудың жаңа кезеңіне қадам басқанын айтты. Президент жоғары палата депутаттарының бір бөлігі сайланғанына және өзінің Жарлығымен бірнеше сенатор тағайындалғанына тоқталды. Президенттің пайымынша, осымен Сенаттың құрамын жаңғырту үдерісі аяқталды. Сенат депутаттарының арасында әр аймақтың, соның ішінде жаңадан құрылған облыстардың өкілдері бар. Конституцияға енгізілген өзгерістерге сәйкес Қазақстан халқы Ассамблеясының мүшелеріне арнайы квота берілді. Осылайша, Сенат түрлі санаттағы қоғам өкілдерін барынша қамтыды. «Бұл палата мемлекеттік басқару саласында айрықша рөл атқарады. Оған Конституцияға сәйкес маңызды міндеттер жүктелген. Заң шығару қызметін сапалы атқару үшін барлық жағдай жасалған. Палата өз жұмысын абыроймен атқарып келе жатыр. Сенаторлар ауқымды реформаларды жүзеге асыруға белсе

Тел. 87018438096.

6794, өзінің тара-
абарландыру жа-
нжайда қабылда-
даны, әл-Фараби

)» ЖШС, БСН
Талап-шаг дар
зім ішінде ына
қаласы, Бостан-
рлы Тау» бизнес
96.

(ҚР, Астана қа-
ғимарат) өзінің
ы хабарландыру
енжайда қабыл-
ғимарат, кеңсе

ЕСТІГІ» ЖШС
хабарлайды. Та-
стап 2 ай мерзім

соңғы тұрғылықты жері: Талғар қаласы, Бекбаев көшесі, 186 үй. Николай Юрьевич Куликовтың тұрған жерін білетін тұлғалардың осы хабарландыру жарияланған күннен бастап үш ай мерзім ішінде Талғар аудандық сотына хабарласуын сұраймыз. Мекенжайы: Талғар қаласы, Гагарин көшесі, 90, каб. 15, тел. 87277424151.

22. Жария талқылаулар арқылы қоғамдық тыңдау төмендегі жобаларға:

«Су құбыры желілерін қайта жаңарту. Алматы қаласындағы Рысқұлов даңғылы бойымен 29 алаңнан Саин көшесіне дейін, Саин көшесі бойымен №3 су жинайтын бұтаға (Қабдолов көшесінің қиылысы) дейінгі су таратқышы»;

Тапсырыс беруші: «Алматы Су» ШЖҚ КММ, мекенжайы: Алматы қаласы, Жароков көшесі, 196, БСН 080940004108, Тел: 3777444;

«ТП Алтай ЦТК-3-тен ТК26-8-ге дейінгі жылу желілерін қайта құрылымдау»;

Тапсырыс беруші: «Алматы жылу жүйесі» ЖШС, мекенжайы: Алматы қаласы, Байзаков көшесі, 221, БСН 060640007336, Тел: 341-07-00;

Ұсыныстар мен ескертулер қоғамдық тыңдау өтетін мерзім 2024 жыл 20 ақпаннан бастап 5 жұмыс күн ішінде қабылданады.

Құжаттаманы әзірлеуші: КБ «МунайГаз Инжиниринг» ЖШС, мекенжайы: Қызылорда қаласы, Сәулет-12 көшесі, 2А, БСН 090940009190, тел. 8(7242)200-110

Жоба бойынша құжаттама орналасуы және ұсыныстар мен ескертулер https://ecoportal.kz/ сайтында қабылданады.

24. Тұтынушыларға арналған ақпарат

«Қазсушар» РМК Солтүстік Қазақстан филиалы «Ұлттық экономика министрлігі Табиғи монополияларды реттеу комитетінің Солтүстік Қазақстан облысы бойынша департаменті» РММ-нің 2024 жылғы 6 ақпандағы № 14-НҚ бұйрығы негізінде 2024 жылы 16 ақпаннан 31 желтоқсанға дейін «Тірек гидротехникалық құрылыстардың көмегімен үстіңгі ағынын реттеу» реттелетін қызмет түрі бойынша тариф ҚҚС есептемегенде 1 м3 су үшін 0,79

Алматы
жылу жүйесі
Алматинс
тепловые
9 февр. 2024 г. 11:09:12

КҰРМЕТТІ АЗАМАТТАР
«Алматы жылу жүйесі» ЖШС қызметкерлерінің заңсыз әрекеттері орын алған жағдайда, келесі сенім телефондарына хабарласуыңызды сұраймыз
Ішкі қауіпсіздік және қауіпсіздік қызметі
87013007085; 3410700
Сыбайлас жемқорлыққа қарсы комплаенс-қызмет
87013007105
УВАЖАЕМЫЕ ГРАЖДАНЕ
В случае неправомерных действий сотрудников ТОО «Алматинские тепловые сети»
Звоните на номер телефона доверия
Отдел внутреннего контроля и безопасности
87013007085; 3410700
Антикоррупционная комплаенс-служба
87013007105
«Алматы жылу жүйесі» ЖШС
ТОО «Алматинские тепловые сети»
ЖҰМЫС УАҚЫТЫ
РЕЖИМ РАБОТЫ
•ДС ПН
•СС 08.00 - 17.00 ВТ
•СР СР
ҮЗІЛІС ОБЕД
•БС 12.00-13.00 ЧТ
•ЖМ ПТ
•СН ДЕМАЛЫС СБ
•ЖС ВЫХОДНОЙ ВС
БЕТПЕРДЕСІЗ КІРУГЕ БОЛМАЙДЫ !
БЕЗ МАСКИ ВХОД ЗАПРЕЩЁН !
9 февр. 2024 г. 11:10:05

Форма протокола общественных слушаний посредством публичных обсуждений

По виду: **проекты, перечисленные в подпунктах 2) статьи 87 Кодекса**

1. Наименование местного исполнительного органа административно-территориальной единицы (областей, городов республиканского значения, столицы), на территории которого осуществляется деятельность, или на территорию которого будет оказано влияние: **г. Алматы, Турксибский район**

2. Предмет общественных слушаний: **Реконструкция тепловых сетей от ТП Алтай ЦТК-3 до ТК 26-8**
(проекты, перечисленные в подпунктах 2) статьи 87 Кодекса)
(полное, точное наименование рассматриваемых проектных материалов)

3. Наименование уполномоченного органа в области охраны окружающей среды или местного исполнительного органа области, городов республиканского значения, столицы, в адрес которого направлены материалы, выносимые на общественные слушания.
РГП на ПХВ «Информационно-аналитический центр охраны окружающей среды» при МЭГПР РК

4. Местонахождение намечаемой деятельности: **г. Алматы, Турксибский район**
(полный, точный адрес, географические координаты территории участка намечаемой деятельности)

5. Наименование всех административно-территориальных единиц, затронутых возможным воздействием намечаемой деятельности: **г. Алматы, Турксибский район**
(перечень административно–территориальных единиц, на территорию которых может быть оказано воздействие в результате осуществления намечаемой деятельности и на территории которых будут проведены общественные слушания)

6. Реквизиты и контактные данные инициатора намечаемой деятельности: **ТОВАРИЩЕСТВО С ОГРАНИЧЕННОЙ ОТВЕТСТВЕННОСТЬЮ "АЛМАТИНСКИЕ ТЕПЛОВЫЕ СЕТИ", БИН: 060640007336, 8-701-712-7035, OPIPZ426@GMAIL.COM,**
(в том числе точное название, ведомственная подчиненность, юридический и фактический адрес, БИН, ИИН, телефоны, факсы, электронные почты, сайты и другую информацию)

7. Реквизиты и контактные данные составителей отчетов о возможных воздействиях, или внешних привлеченных экспертов по подготовке отчетов по стратегической экологической оценке, или разработчиков документации объектов государственной экологической экспертизы. **Разработчик рабочего проекта – ТОО КБ "МунайГаз Инжиниринг" БИН/ИИН 090940009190 Тел.: 87242200110**
(в том числе точное название, ведомственная подчиненность, юридический и фактический адрес, БИН, ИИН, телефоны, факсы, электронные почты, сайты и другую информацию)

8. Период проведения общественных слушаний: **20/02/2024 - 27/02/2024**

9. Информация о проведении общественных слушаний распространена на казахском и русском языках следующими способами:

- **Объявления в СМИ. Газета «Юридическая» №11 (3813) от 09.02.2024 года**
- **Информационный щит по адресу: г. Алматы, Турксибский район. Доска объявлений в общедоступных местах.**
- **На сайте Единого экологического портала (https://ecoportal.kz/)**

10. Сводная таблица, которая является неотъемлемой частью протокола общественных слушаний и содержит замечания и предложения, полученные во время проведения общественных слушаний посредством публичных обсуждений. Замечания и предложения, явно не имеющие связи с предметом общественных слушаний, вносятся в таблицу с отметкой "не имеют отношения к предмету общественных слушаний.

11. Обжалование протокола общественных слушаний возможно в судебном порядке.

12. Ответственное лицо местного исполнительного органа соответствующей административно-территориальной единицы (областей, городов республиканского значения, столицы) **Представитель КГУ «Управление экологии и окружающей среды города Алматы» - и.о. руководитель отдела отдела экологического регулирования и связь с общественностью Е. Ертаев.**

29.02.2024 г.

Сводная таблица замечаний и предложений, полученных во время проведения общественных слушаний посредством публичных обсуждений

Закладка «Вопросы – Предложения»

№	Замечания и предложения участников (фамилия, имя и отчество (при наличии) участника, должность, наименование представляемой организации)	Ответы на замечания и предложения (фамилия, имя и отчество (при наличии) отвечающего, должность, наименование представляемой организации)	Примечание (снятое замечание или предложение)