Утвержден приказом
Министра по инвестициям и
развитию
Республики Казахстан
от 24 апреля 2017 года № 234

Акт приемки объекта в эксплуатацию

" 29 " июля 2022 года

Заказчик **Государственное учреждение «Отдел жилищно-коммунального хозяйства, пассажирского транспорта, автомобильных дорог, строительства и жилищной инспекции города Темиртау», руководитель Кыдырбеков Ринат Куатулы. Г.Темиртау, Бульвар Независимости,9, почтовый индекс 101400, БИН 010840003064; тел. 8(7213)411599**

фамилия, имя, отчество (при его наличии) ИИН, телефон – для физических лиц, наименование организации – для юридических лиц, БИН, телефон, почтовый индекс, область, город, район, населенный пункт, наименование улицы, номер дома/здания (стационарного помещения)

на основании:

Декларации о соответствии (прилагается) **"29 " июля 2022 года; ТОО «Алия-Сервис», Республика Казахстан, ЗКО, г. Уральск, ул. Гагарина, дом №2/2, БИН:050640011650, ГСЛ №18007003, от 06.04.2018 года., директор Марданов А.А.**

дата подписания декларации, наименование подрядной (генподрядной) организации, фамилия, имя, отчество (при его наличии) руководителя, юридический адрес, БИН, телефон

Заключения о качестве строительно-монтажных работ (прилагается) **" 29 " июля 2022г. ТОО «IT-Invest company»; инженер-эксперт Уали Д.Ш. аттестат №KZ62VJE00055050 от 04.06.2020 года., №KZ93VJE00041009 от 14.09.2018 года, №KZ21VJE00064615 от 16.04.2021г.**

дата подписания заключения, наименование организации, фамилия, имя, отчество (при его наличии) экспертов технического надзора, № и дата получения аттестатов, БИН, телефон

Заключения о соответствии выполненных работ проекту (прилагается) **" 22 " июля 2022 г. ТОО «КАТЭК», ГИП Калиев А.А.**

дата подписания заключения, наименование организации, фамилия, имя, отчество (при его наличии) экспертов авторского надзора, № и дата получения аттестатов, БИН, телефон

Произведя осмотр готовности предъявленного подрядчиком (генеральным подрядчиком) к приемке в эксплуатацию объекта:

«Строительство газораспределительных сетей города Темиртау от АГРС-«Темиртау» МГ «САРЫ-АРКА» 1 очередь строительства, 2 пусковой комплекс»
наименование объекта, вид строительства (новое, расширение, реконструкция, техническое перевооружение, модернизация, капитальный ремонт), уровень ответственности, техническая и технологическая сложность объекта по адресу: **Карагандинская область, город Темиртау, микрорайон «Соцгород» в границах кварталов 130, 144, 146**

(область, район, населенный пункт, микрорайон, квартал, улица, номер дома (корпуса)

проверив комплектность исполнительной технической документации, в том числе посредством электронного модуля исполнительной технической документации **" " 20 года**, дата ознакомления подтверждает что:

1. Строительство объекта осуществлено на основании:

Правоустанавливающего документа на земельный участок:
Договор временного безвозмездного землепользования №4 от 28.07.2022г.
Постановление акимата города Темиртау Карагандинской области № 54/6 от 28 июля 2022г. О предоставлении ГУ «Отдел жилищно-коммунального хозяйства, пассажирского транспорта, автомобильных дорог, строительства и жилищной инспекции города Темиртау» права временного землепользования;
Земельно-кадастровый план земельного участка, кадастровый номер: 09-145-023-611;
Земельно-кадастровый план земельного участка, кадастровый номер: 09-145-023-612;
Земельно-кадастровый план земельного участка, кадастровый номер: 09-145-023-613;
Земельно-кадастровый план земельного участка, кадастровый номер: 09-145-023-614;
Земельно-кадастровый план земельного участка, кадастровый номер: 09-145-086-249;
Земельно-кадастровый план земельного участка, кадастровый номер: 09-145-085-144;
Земельно-кадастровый план земельного участка, кадастровый номер: 09-145-022-946;
Земельно-кадастровый план земельного участка, кадастровый номер: 09-145-027-1887;
Земельно-кадастровый план земельного участка, кадастровый номер: 09-145-027-1886;
Земельно-кадастровый план земельного участка, кадастровый номер: 09-145-027-1885;
Земельно-кадастровый план земельного участка, кадастровый номер: 09-145-027-1884;
Земельно-кадастровый план земельного участка, кадастровый номер: 09-145-027-1883;
Земельно-кадастровый план земельного участка, кадастровый номер: 09-145-027-1882;
Земельно-кадастровый план земельного участка, кадастровый номер: 09-145-028-793;
Земельно-кадастровый план земельного участка, кадастровый номер: 09-145-028-792

документ, подтверждающий наступление юридических фактов (юридических составов), на основании которых возникают, изменяются или прекращаются права на земельный участок, в том числе договоры, решения судов, правовые акты исполнительных органов, свидетельство о праве на наследство, передаточный акт или разделительный баланс при реорганизации негосударственных юридических лиц, владеющих земельным участком на праве собственности или выкупивших право временного возмездного землепользования (аренды).

либо решения о реконструкции (перепланировке, переоборудовании) помещений (отдельных частей) существующих зданий от "___"_____20___года №_____;

наименование органа вынесшего решение

2) талона о приеме уведомления о начале или прекращения осуществления деятельности или определенных действий:

ГУ «Управление государственного архитектурно-строительного контроля Карагандинской области»; KZ38REA00241618 от 16.09.2021г.; KZ21REA00272382 от 28.04.2022г.; KZ41REA00241618 от 16.09.2021г.; KZ41REA00288124 от 28.04.2022г

наименование органа принявшего уведомление, дата и № принятия талона

3) проекта (проектно-сметной документации)

ТОО «КАТЭК» 23.05.3/12.2

наименование проектной организации, номер проекта утвержденного(й)

ГУ «Управление энергетики и жилищно-коммунального хозяйства Карагандинской области»

дата и номер проекта, наименование организации утвердившей (переутвердившей) проект и дата утверждения

2. Строительно-монтажные работы осуществлены в сроки:

начало работ **сентябрь 2021 г.**

окончание работ **июль 2022 г.**

при продолжительности строительства,

месяц: по норме или по проекту организации строительства, месяц: 7 ;

фактически, месяц: **10**

3. Объект (комплекс) имеет следующие основные технико-экономические показатели (мощность, производительность, производственная площадь, протяженность, вместимость, объем, пропускная способность, провозная способность, число рабочих мест и тому подобное, заполняется по всем объектам (кроме жилых домов) в единицах измерения соответственно целевой продукции или основным видам услуг):

Мощность, производительность и так далее	Единица измерения	По проекту		Фактически	
		Общая (с учетом ранее принятых)	В том числе пускового	Общая (с учетом ранее	В том числе пускового

			комплекса или очереди	принятых)	комплекса или очереди
Протяженность газопровода:	м	35281		35823,2	
В том числе:					
Подземный - Ø315х28,6мм 0,6МПа	м	1554		1555	
-Ø225х20,5мм 0,6МПа	м	51		51	
-Ø159х4,5 0,6МПа	м	2		2	
Подземный -Ø225х20,5мм 0,3 МПа	м	629		636	
-Ø160х14,5мм 0,3 МПа	м	647,6		646	
-Ø110х10мм 0,3 МПа	м	730,3		722,3	
-Ø63х3,8мм 0,3МПа	м	1028		1078	
-219х6,0мм 0,3МПа	м	2		2	
-57х3,5 0,3МПа	м	30	1 пусковой	30	1 пусковой
					2 очередь
Подземный -Ø160х9,5мм 0,003 МПа	м	1064,9	2 очередь	1089,52	
-Ø110х6,6мм 0,003 МПа	м	5560		5524,75	
-Ø63х3,8мм 0,003 МПа	м	19669,7		23194,8	
- Ø89х4,0мм 0,003 МПа	м	30		30	
Надземный - Ø57х3,0мм 0,003МПа	м	639,6		658,8	
- Ø25х3,0мм 0,003МПа	м	469		483,12	
ПГБ-100/2-СГ-ЭК-Т 8000м3/час ГРП – «8ой – микрорайон» Рвх Рвых	м3/час МПа МПа	1,2 0,6		1,2 0,6	

Выпуск продукции (оказания услуг), предусмотренной проектом в объеме, соответствующем нормам освоения проектных мощностей в начальный период_____;

Факт начала выпуска продукции с указанием объема

Жилой дом имеет следующие показатели:

Показатели	Единица измерения	По проекту	Фактически
Общая площадь	Метр в квадрате (далее-м2)		
Число этажей	Этаж		
Общий строительный объем	Метр в кубе (далее-м3)		
В том числе подземной части	м3		
Площадь встроенных, встроенно- пристроенных помещений	м2		

Показатели	По проекту			Фактически		
	Число квартир	Площадь квартир, м2		Число квартир	Площадь квартир, м2	
		общая	жилая		общая	жилая
Всего квартир, в том числе: однокомнатных, двухкомнатных, трехкомнатных, четырехкомнатных и более						

4. Технологические и архитектурно-строительные решения по объекту характеризуются следующими данными:

ПГБ-100/2-СГ-ЭК-Т-1шт;ГРПШ 15 шт; подзмный газопровод высокого давления 0,6 МПа из полиэтиленовых труб марки РЕ 100 SDR11 – 1 604м, в.т.ч. Ø315х28,6мм-1555м; Ø225х20,5мм-51м. И надземного газопровода из стальных труб Ø159х4,5мм- 2м. Подземный газопровод среднего давления 0,3 МПа из полиэтиленовых труб марки РЕ 100 SDR17- 3 164,33м, в.т.ч. Ø225х13,4мм- 636,33м; Ø160х9,5мм- 646м, Ø110х6,6мм-

772,3м; Ø63х3,8- 1 078м. и надземного газопровода из стальных труб Ø219х6 – 2м; Ø57х3,0 – 30м.
Подземный газопровод низкого давления 0,003 МПа полиэтиленовых труб марки РЕ 100 SDR17 – 31016,94м, в.т.ч, Ø160х9,5-1 098,52м, Ø110х6,6- 5 524,75 м,Ø63х3,8- 23 194,8м, Надземный газопровод низкого давления 0,003 МПа из стальных труб- 1 171,92м, из них Ø89х4,0мм – 30м; Ø57х3,0мм – 658,8м, Ø25х3,0мм- 483,12мм, отключающие устройства 1 198 шт, в.т.ч., КШ Ду300- 1 шт; КШ Ду200-1 шт; КШ Ду150- 6 шт; КШ Ду100- 33 шт; КШ Ду50-58 шт; КШ Ду25-1 099шт.
краткие технические характеристики по особенностям его размещения, по основным материалам и конструкциям, инженерному и технологическому оборудованию

5. На объекте установлено предусмотренное проектом оборудование в количестве согласно актам о его приемке после индивидуального испытания и комплексного опробования;

6. Наружные инженерные коммуникации (холодное и горячее водоснабжение, канализация, теплоснабжение, газоснабжение, электроснабжение и связь) обеспечивают нормальную эксплуатацию объекта (здания, сооружения, помещения) и приняты городскими эксплуатационными организациями;

7. Сметная стоимость по утвержденному проекту (проектной-сметной документации): всего **1 464 847** тысяч тенге, в том числе:

строительно-монтажных работ **1 039 747** тысяч тенге;
оборудования, инструмента и инвентаря **199 592** тысяч тенге;
прочие **225 508** тысяч тенге.

8. Сметная стоимость основных фондов, принимаемых в эксплуатацию
Всего **1 315 796** тысяч тенге, в том числе:

стоимость строительно-монтажных работ **935 305** тысяч тенге;

стоимость оборудования, инструмента и инвентаря **179 573,53** тысяч тенге;
прочие **200 917,47** тысяч тенге.

9. Доля местного содержания предусмотрена в проектно-сметной документации **86%** и фактически применено **70%** (на объектах, финансируемых за счет государственных инвестиций и средств квазигосударственного сектора);

10. Класс энергоэффективности здания _____;

11. Объект построен в соответствии с утвержденным проектом (проектно-сметной документацией) и требованиями государственных нормативных документов в области архитектуры, градостроительства и строительства.

РЕШИЛ: Строительство газораспределительных сетей города Темиртау от АГРС-«Темиртау» МГ «САРЫ-АРКА»

наименование объекта (комплекса)

принять в эксплуатацию

Заказчик **Кыдырбеков Р.К.** **М.П.**

фамилия, имя, отчество (при наличии) *подпись*

Технический надзор **Уали Д.Ш.** **М.П.**

фамилия, имя, отчество (при наличии) *подпись*

Авторский надзор **Калиев А.А.** **М.П.**

фамилия, имя, отчество (приналичии) *подпись*

Подрядчик (генеральный подрядчик) **Марданов А.А.** **М.П.**

фамилия, имя, отчество (при наличии) *подпись*

Приложение 15
к акту приемки объекта
в эксплуатацию

Технические характеристики объекта (газопровод, нефтепровод)

№ п/п	Наименование	Единицы измерения	Количество, протяженность	Примечание
1	Протяженность трубопровода	м	35823,2	Труба полиэтиленовая марки РЕ 100 SDR 11,17 СТ РК ГОСТ Р 50838-2011 Труба стальная электросварная прямошовная (надземная) ГОСТ 10704-91
	Протяженность надземной прокладки:	м	1205,8	
	1) На эстакадах	м	-	
	2) На опорах	м	2 2 30 30	Труба стальная электросварная прямошовная (надземная) ГОСТ 10704-91 Ø219х6,0 Ø159х4,5 Ø57х3,0 Ø25х3,0
	3) Безопорная прокладка	м	658,8 483,12	Труба стальная электросварная прямошовная (надземная) ГОСТ 10704-91 Ø57х3,0 Ø25х3,0
	Количество опор	Шт	-	
	Протяженность подземной прокладки:	м	34590,3	Труба полиэтиленовая марки РЕ 100 SDR 11,17 СТ РК ГОСТ Р 50838-2011
	1) В проходных каналах	м	-	
	2) В полупроходных каналах	м	-	
	3) Безканальная прокладка	м	-	
2	Количество колодцев (камер)	шт	-	
3	Количество компенсаторов	шт	-	
4	Количество вводов	шт	-	
5	Количество задвижек d=	шт	-	
6	Вентили (клапан) d=	шт	-	
	d=	шт	-	
7	Кран проходной d=300	шт	1	Для подземной установки с механическим приводом
	d=200	шт	1	Для подземной установки с механическим приводом
	d=150	шт	6	Для подземной установки с механическим приводом
	d=100	шт	33	Для подземной установки с механическим приводом
	d=50	шт	58	Для подземной установки с механическим приводом
	d=25	шт	1099	Для подземной установки с механическим приводом
8	Сифоны (гидрозатворы)	шт	-	
9	Затворы поворотные	шт	-	
10	Регуляторы давления			
	ГРП-1 ГРПШ	Шт шт	1 15	ПГБ-100/2-СГ-ЭК-Т

11	Скважины	шт	-	
12	Станки – качалки (тип _____, марка ____)	шт	-	
	-//- (тип ____, марка ____)	шт	-	
	-//- (тип ____, марка ____)	шт	-	

Горизонтальный разрез скважины (колодца)	Вертикальный разрез скважины (колодца)
Масштаб _____	Масштаб _____

Спецификация

№ п/п	Наименование	Марка	Материал	Диаметр (мм) (размеры)	Количество	Примечание

Схема привязки скважины (колодца) к постоянным точкам-ориентирам

«ЖМТ» АЖ ЕНГІЗІЛДІ
Орындаушы _____
Крупнова Г.А.
(Т.А.Ә., қолы)
Күні 2022 ж.« 23 » августа

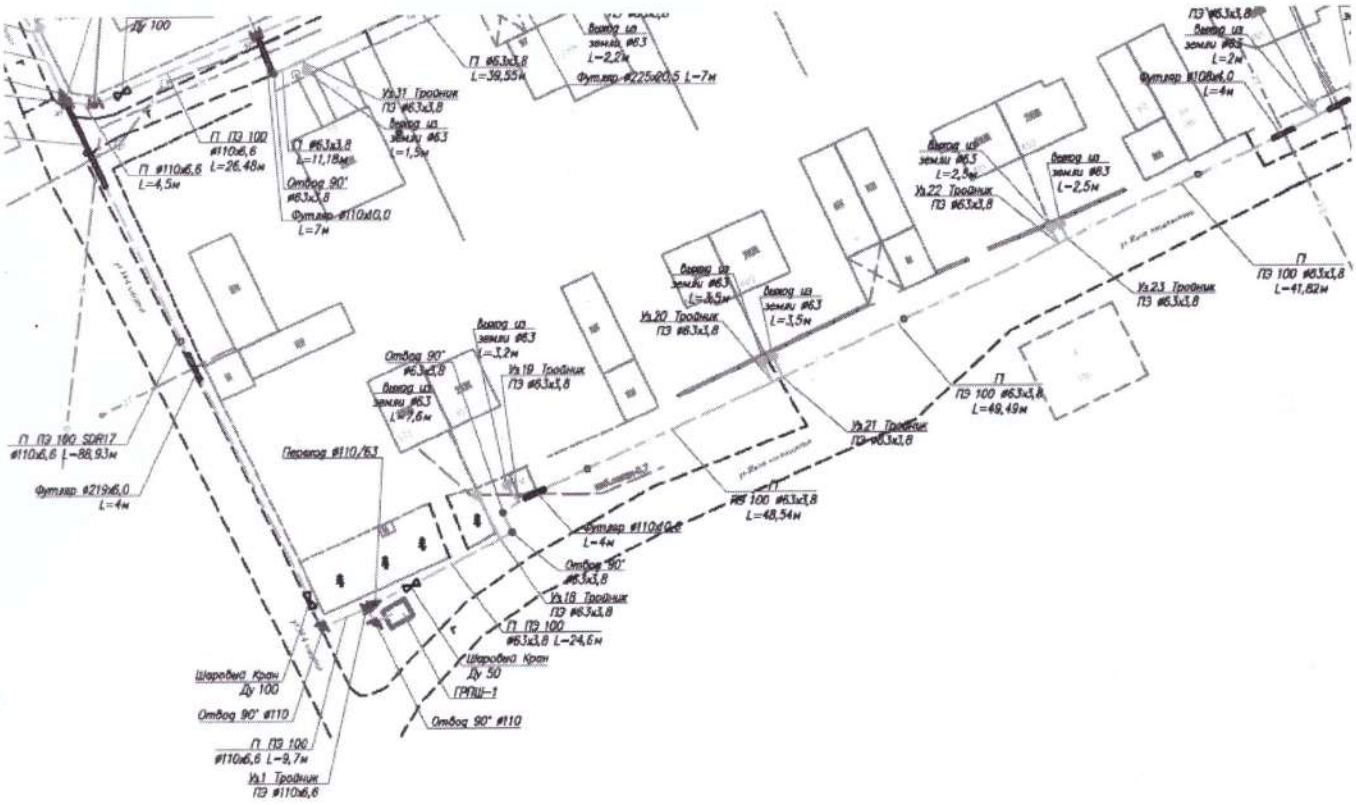
Ду 100
П ПЭ 100 ø110х6,6 L=26,48м
П ø110х6,6 L=4,5м
Отвод 90° ø63х3,8
Футляр ø110х10,0 L=7м
Уз.31 Тройник ПЭ ø63х3,8
Выход из земли ø63 L=1,5м
П ø63х3,8 L=11,18м
П ø63х3,8 L=39,55м
Выход из земли ø63 L=2,2м
Футляр ø225х20,5 L=7м
П ПЭ 100 SDR17 ø110х6,6 L=88,93м
Футляр ø219х6,0 L=4м
Переход ø110/63
Выход из земли ø63 L=3,2м
Отвод 90° ø63х3,8
Выход из земли ø63 L=7,6м
Уз.19 Тройник ПЭ ø63х3,8
Выход из земли ø63 L=3,5м
Уз.20 Тройник ПЭ ø63х3,8
Выход из земли ø63 L=3,5м
Выход из земли ø63 L=2,5м
Уз.22 Тройник ПЭ ø63х3,8
Выход из земли ø63 L=2,5м
ПЭ ø63х3,8
Выход из земли ø63 L=2м
Футляр ø108х4,0 L=4м
П ПЭ 100 ø63х3,8 L=41,82м
Уз.23 Тройник ПЭ ø63х3,8
П ПЭ 100 ø63х3,8 L=49,49м
Уз.21 Тройник ПЭ ø63х3,8
П ПЭ 100 ø63х3,8 L=48,54м
Футляр ø110х6,6 L=4м
Отвод 90° ø63х3,8
Уз.18 Тройник ПЭ ø63х3,8
П ПЭ 100 ø63х3,8 L=24,6м
Шаровой Кран Ду 50
ГРПШ-1
Шаровой Кран Ду 100
Отвод 90° ø110
Отвод 90° ø110
П ПЭ 100 ø110х6,6 L=9,7м
Уз.1 Тройник ПЭ ø110х6,6

ГРПШ-1

ГРПШ-7

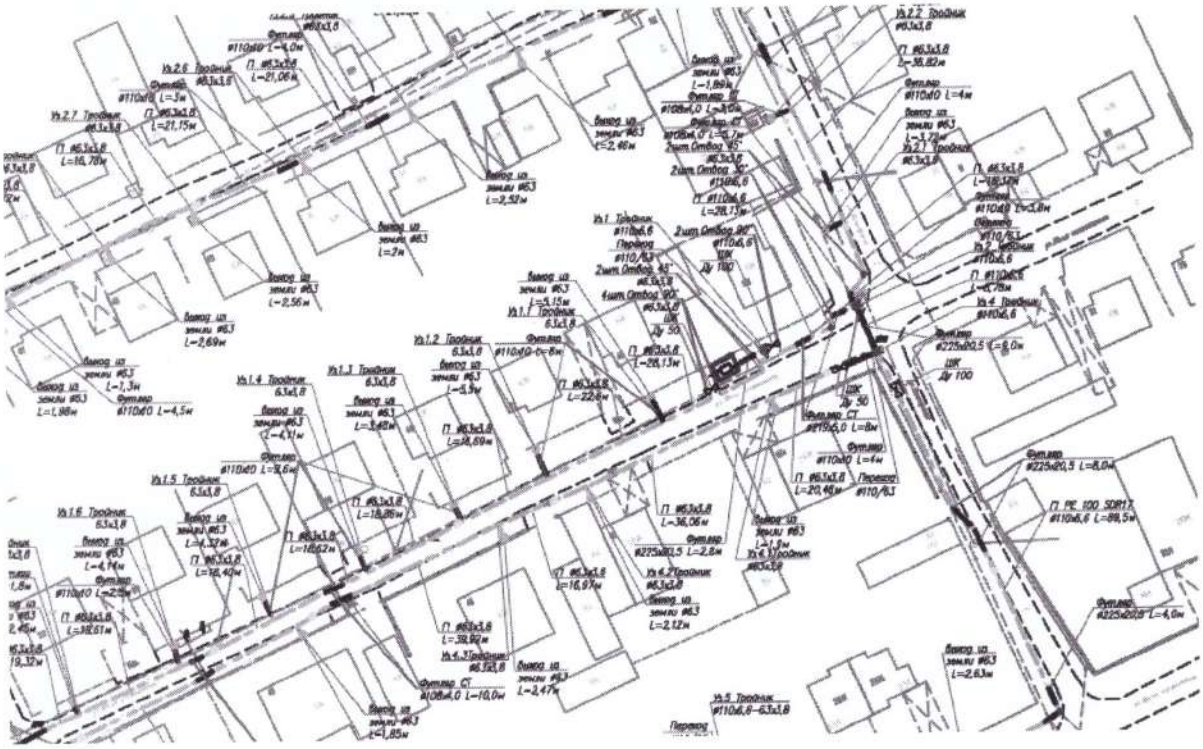

ГРПШ-8

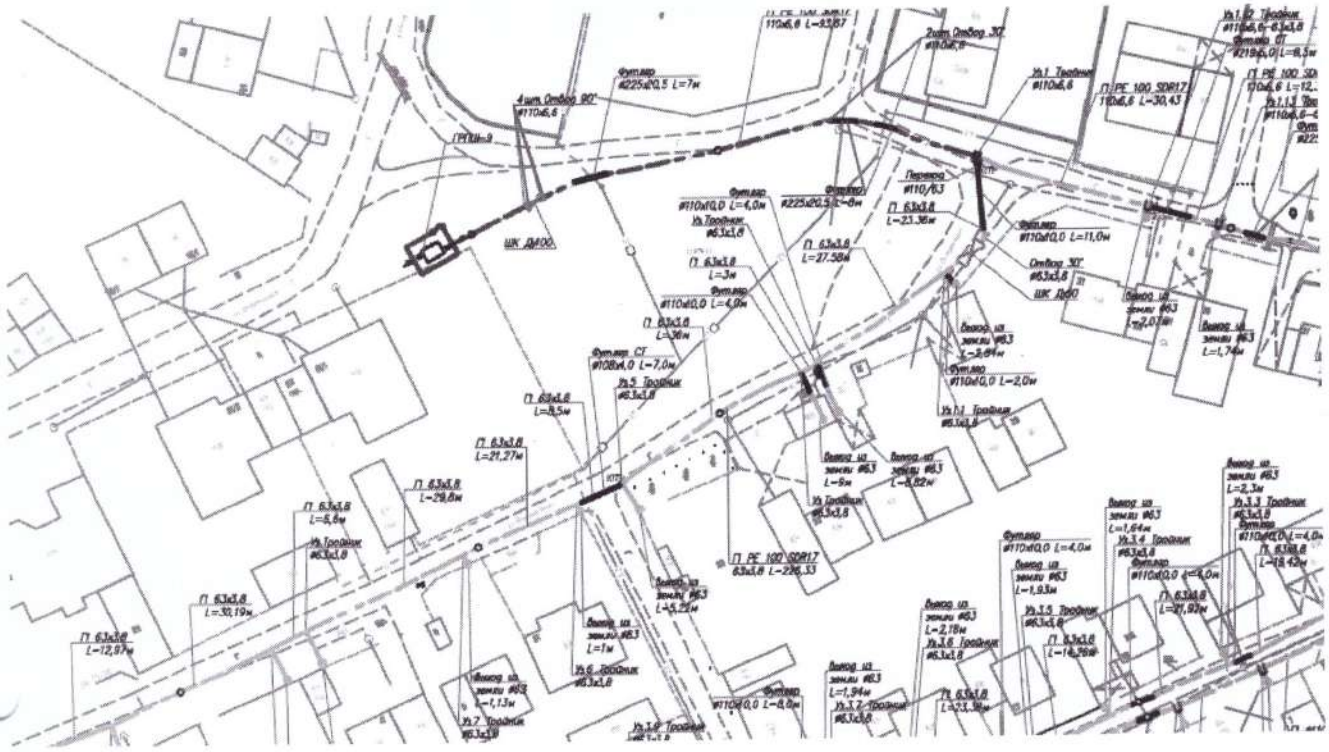

ГРПШ-9

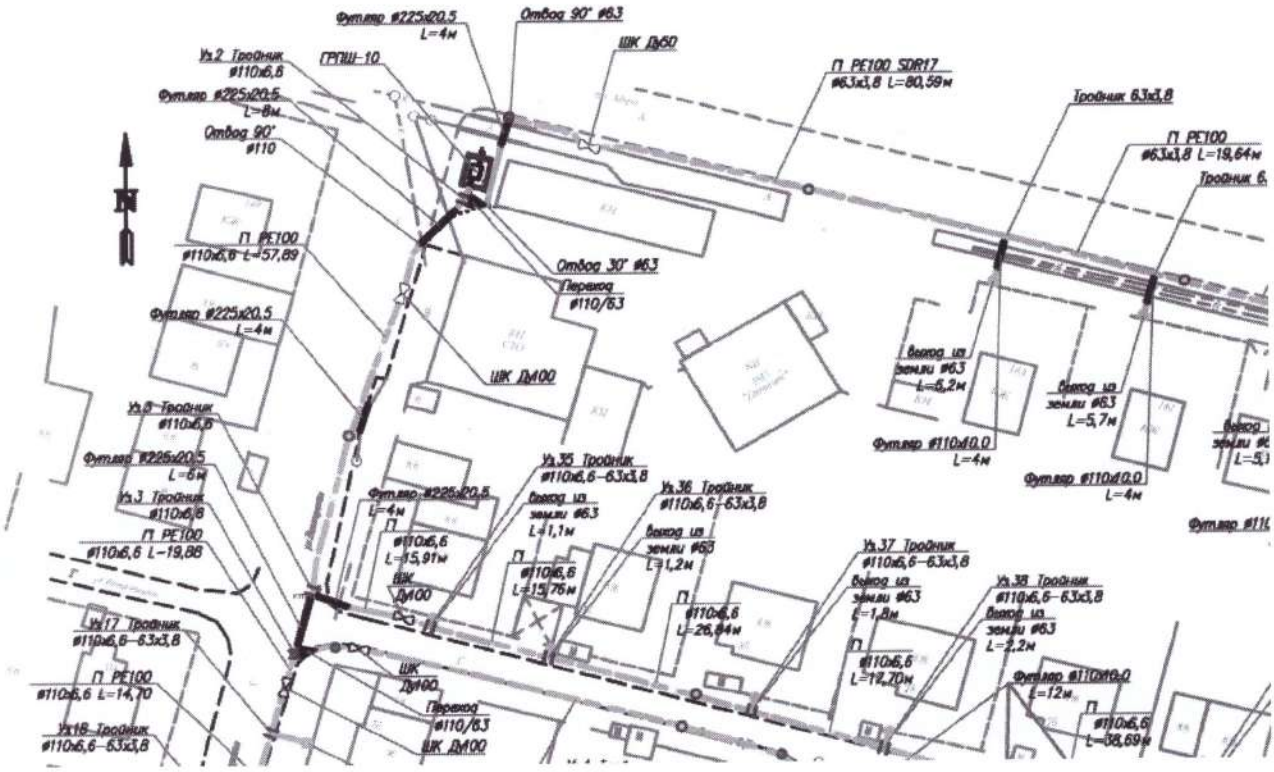
Футляр ⌀225х20,5 L=4м
Отвод 90° ⌀63
ШК Дн60
ГРПШ-10
Уз.2 Тройник ⌀110х6,6
Футляр ⌀225х20,5 L=8м
Отвод 90° ⌀110
П PE100 SDR17 ⌀63х3,8 L=80,59м
Тройник 63х3,8
П PE100 ⌀63х3,8 L=19,64м
П PE100 ⌀110х6,6 L=57,69
Отвод 30° ⌀63
Переход ⌀110/63
Футляр ⌀225х20,5 L=4м
ШК Дн100
Выход из земли ⌀63 L=6,2м
Выход из земли ⌀63 L=5,7м
Футляр ⌀110х10,0 L=4м
Уз.3 Тройник ⌀110х6,6
Футляр ⌀225х20,5 L=6м
Уз.35 Тройник ⌀110х6,6-63х3,8
Выход из земли ⌀63 L=1,1м
Уз.36 Тройник ⌀110х6,6-63х3,8
Выход из земли ⌀63 L=1,2м
Уз.3 Тройник ⌀110х6,6
П PE100 ⌀110х6,6 L=19,88
Футляр ⌀225х20,5 L=4м
⌀110х6,6 L=15,91м
⌀110х6,6 L=15,76м
Уз.37 Тройник ⌀110х6,6-63х3,8
Выход из земли ⌀63 L=1,8м
Уз.38 Тройник ⌀110х6,6-63х3,8
Выход из земли ⌀63 L=2,2м
⌀110х6,6 L=26,84м
⌀110х6,6 L=12,70м
Уз.17 Тройник ⌀110х6,6-63х3,8
П PE100 ⌀110х6,6 L=14,70
Уз.16 Тройник ⌀110х6,6-63х3,8
ШК Дн100
Переход ⌀110/63
ШК Дн100
Футляр ⌀110х10,0 L=12м
⌀110х6,6 L=38,69м

ГРПШ-10

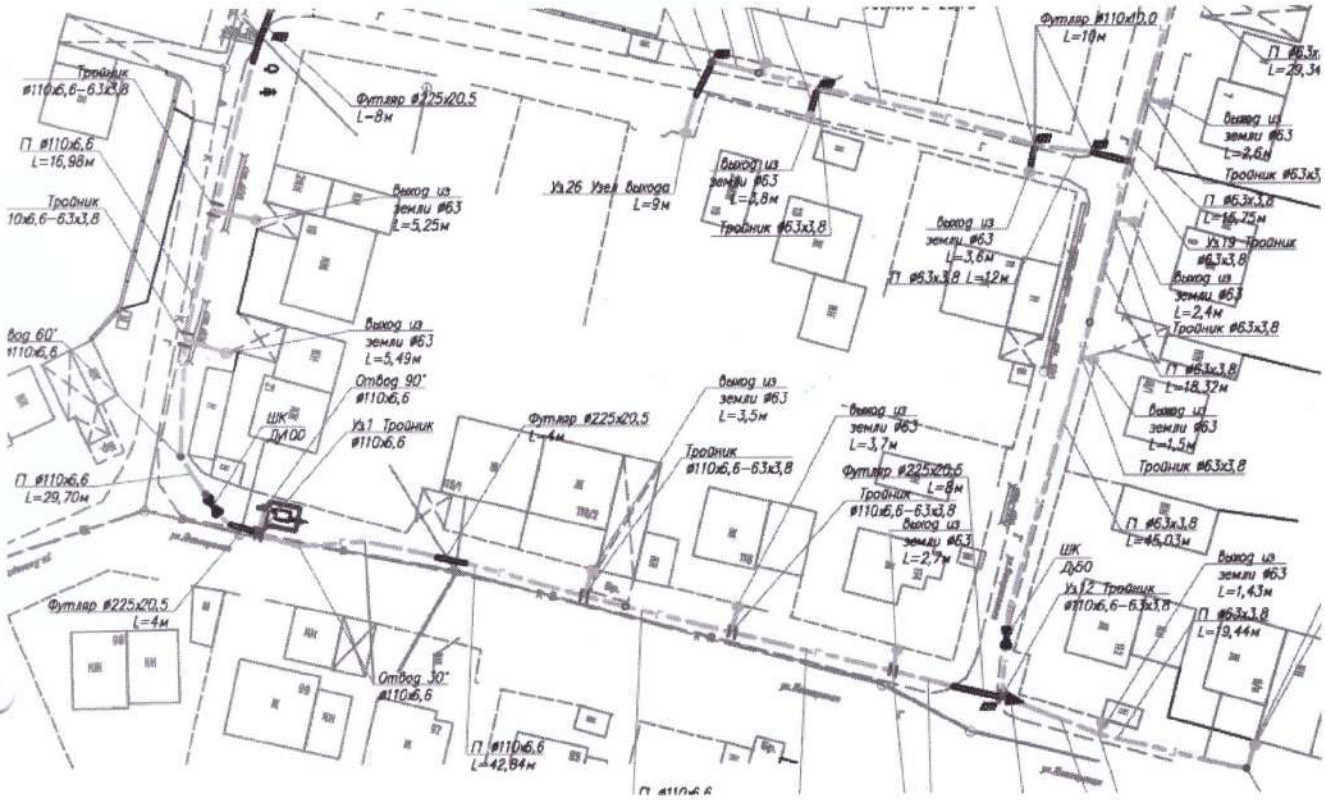
Футляр ⌀110х10,0
L=10м
Тройник
⌀110х6,6-63х3,8
Футляр ⌀225х20,5
L=8м
П ⌀110х6,6
L=16,98м
Выход из
земли ⌀63
L=5,25м
Уз.26 Узел выхода
L=9м
Выход из
земли ⌀63
L=3,8м
Тройник ⌀63х3,8
Выход из
земли ⌀63
L=3,6м
П ⌀63х3,8 L=12м
П ⌀63х
L=29,34
Выход из
земли ⌀63
L=2,6м
Тройник ⌀63х3
П ⌀63х3,8
L=16,75м
Уз.19 Тройник
⌀63х3,8
Выход из
земли ⌀63
L=2,4м
Тройник ⌀63х3,8
Тройник
10х6,6-63х3,8
Вод 60°
⌀110х6,6
Выход из
земли ⌀63
L=5,49м
Отвод 90°
⌀110х6,6
ШК
Д100
Уз.1 Тройник
⌀110х6,6
Футляр ⌀225х20,5
L=4м
Выход из
земли ⌀63
L=3,5м
Тройник
⌀110х6,6-63х3,8
Выход из
земли ⌀63
L=3,7м
Футляр ⌀225х20,5
L=8м
Тройник
⌀110х6,6-63х3,8
Выход из
земли ⌀63
L=2,7м
П ⌀110х6,6
L=29,70м
П ⌀63х3,8
L=18,32м
Выход из
земли ⌀63
L=1,5м
Тройник ⌀63х3,8
П ⌀63х3,8
L=46,03м
ШК
Д50
Уз.12 Тройник
⌀110х6,6-63х3,8
Выход из
земли ⌀63
L=1,43м
П ⌀63х3,8
L=9,44м
Футляр ⌀225х20,5
L=4м
Отвод 30°
⌀110х6,6
П ⌀110х6,6
L=42,84м

ГРПШ-11

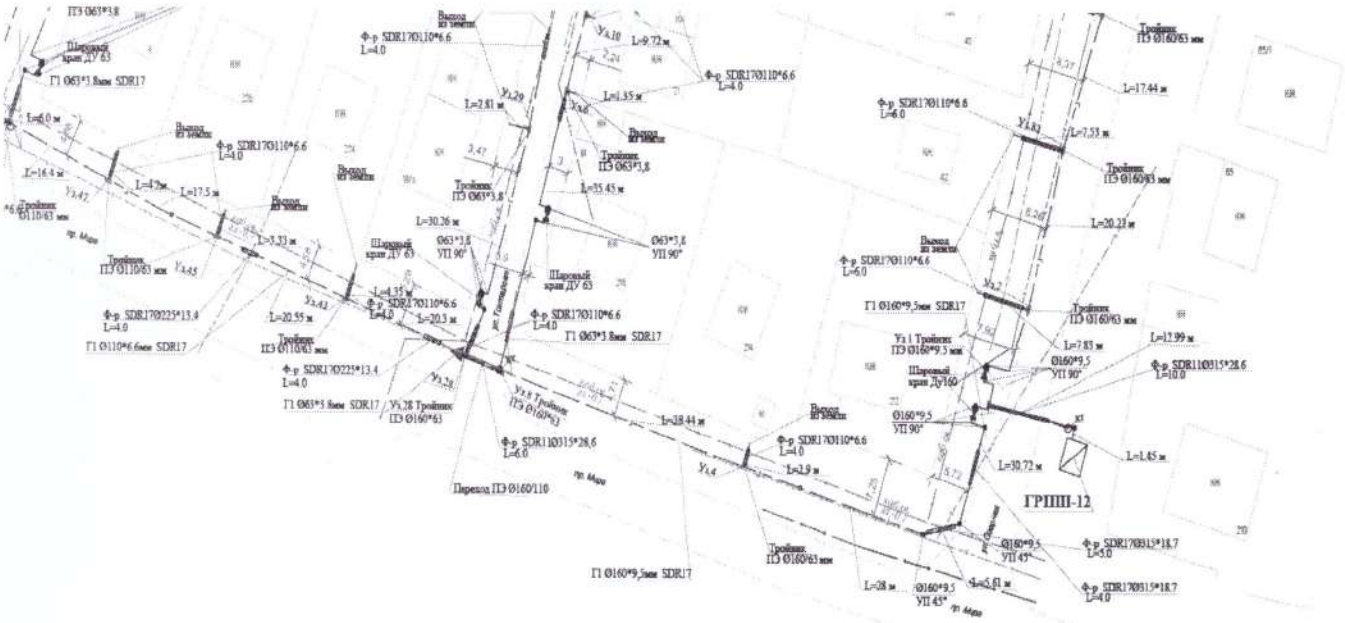

ГРПШ12

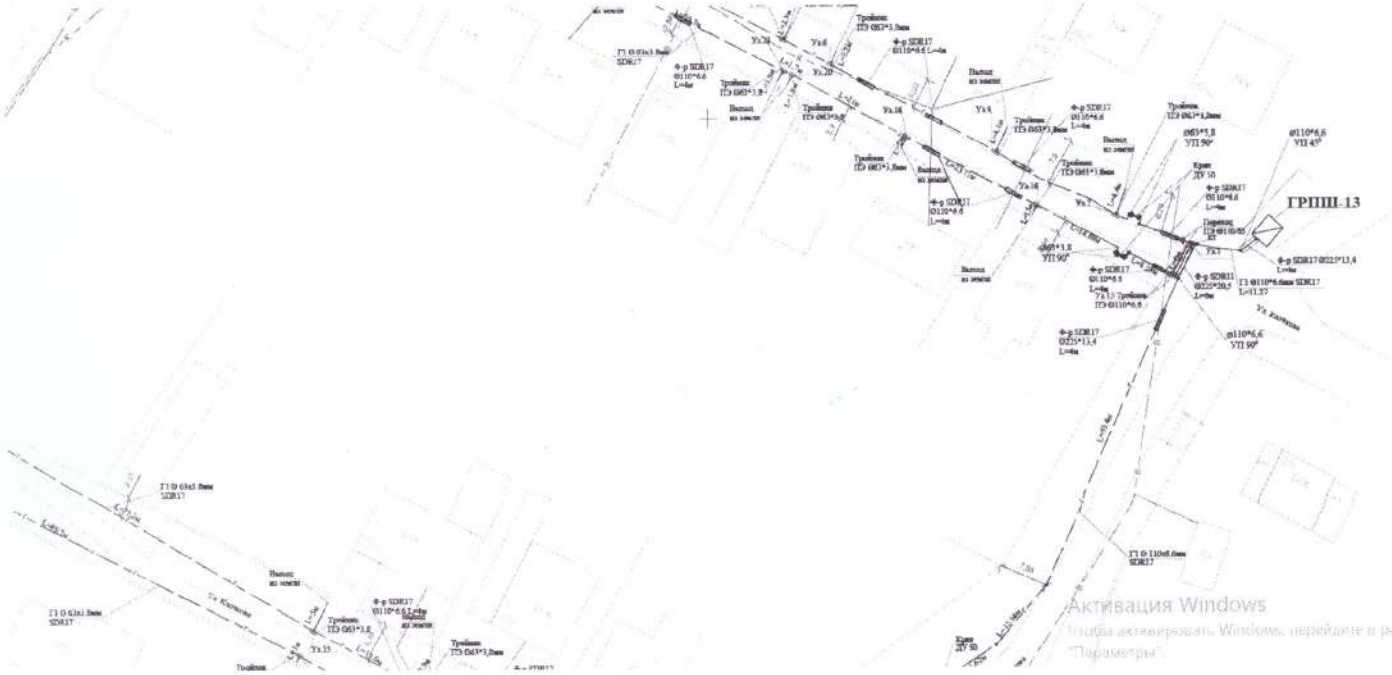

ГРПШ13

Активация Windows
Чтобы активировать Windows, перейдите в ра
"Параметры".

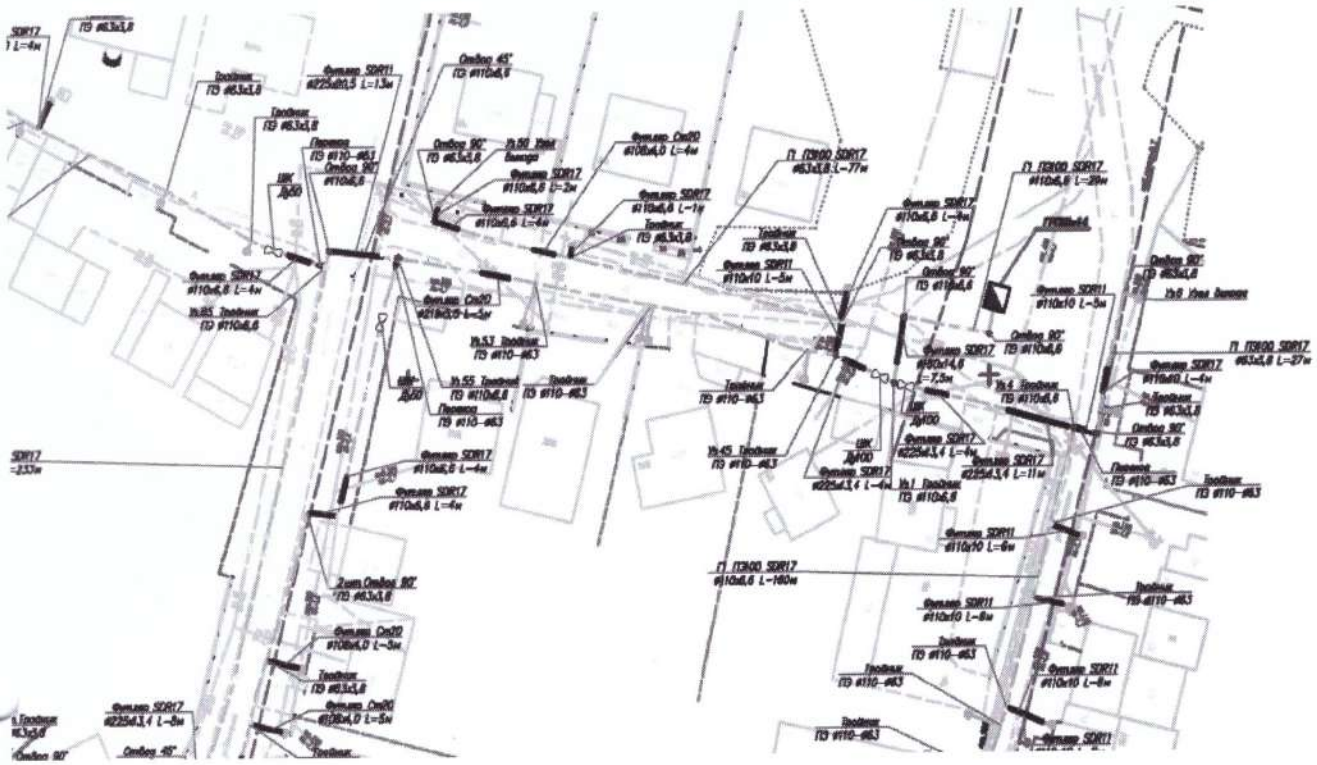

ГРПШ-14

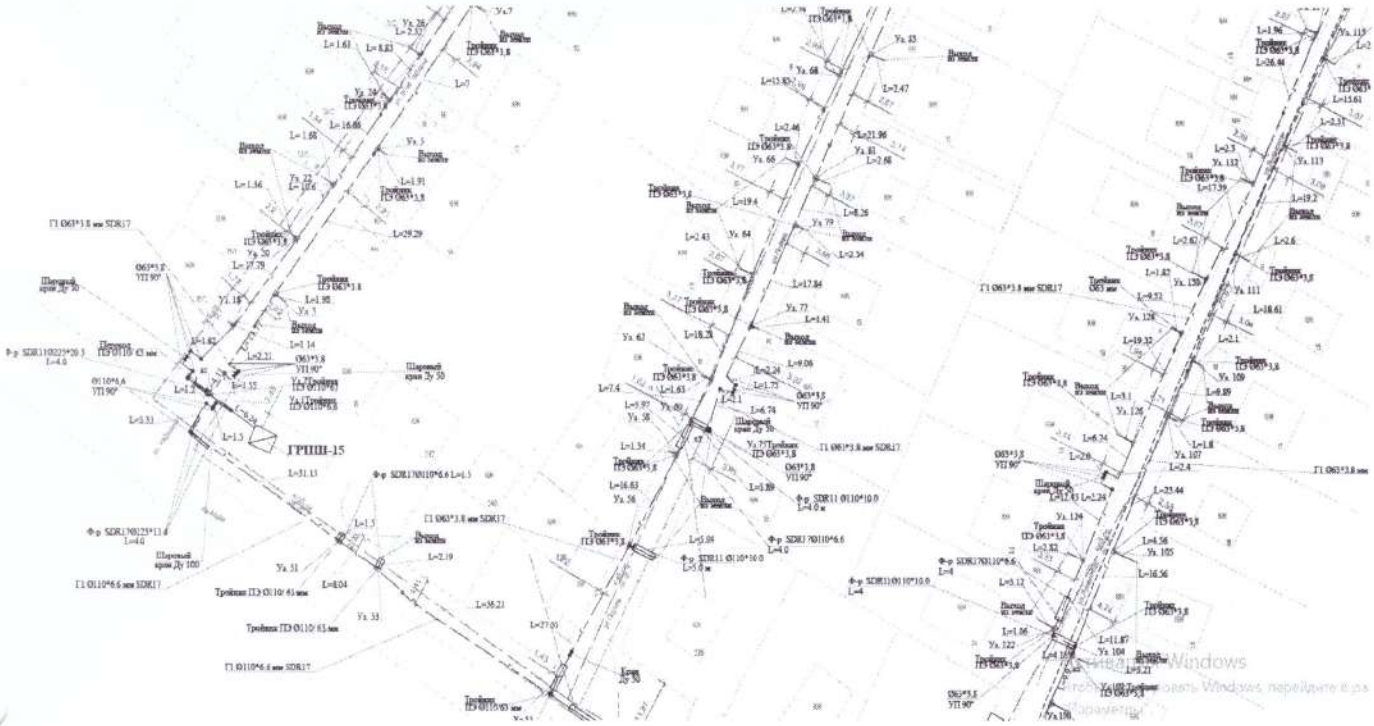

ГРПШ15

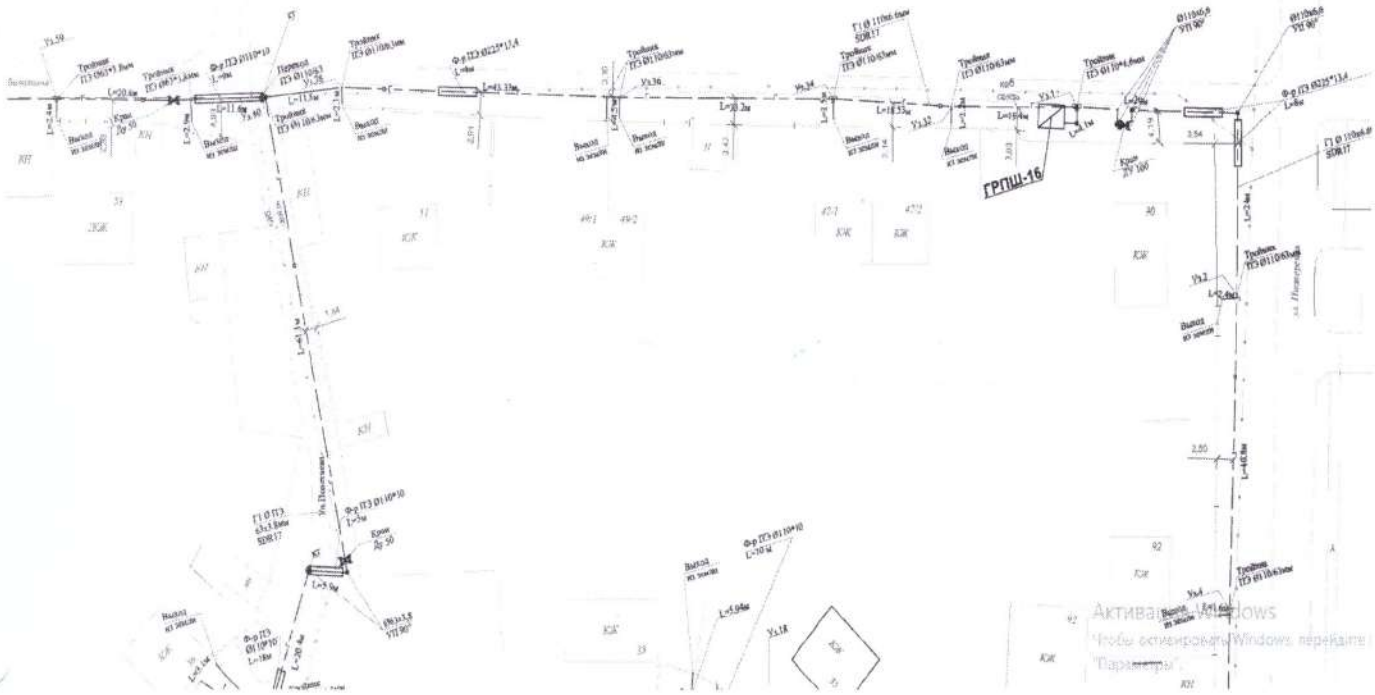

ГРПШ16

Активация Windows
Чтобы активировать Windows, перейдите в "Параметры".

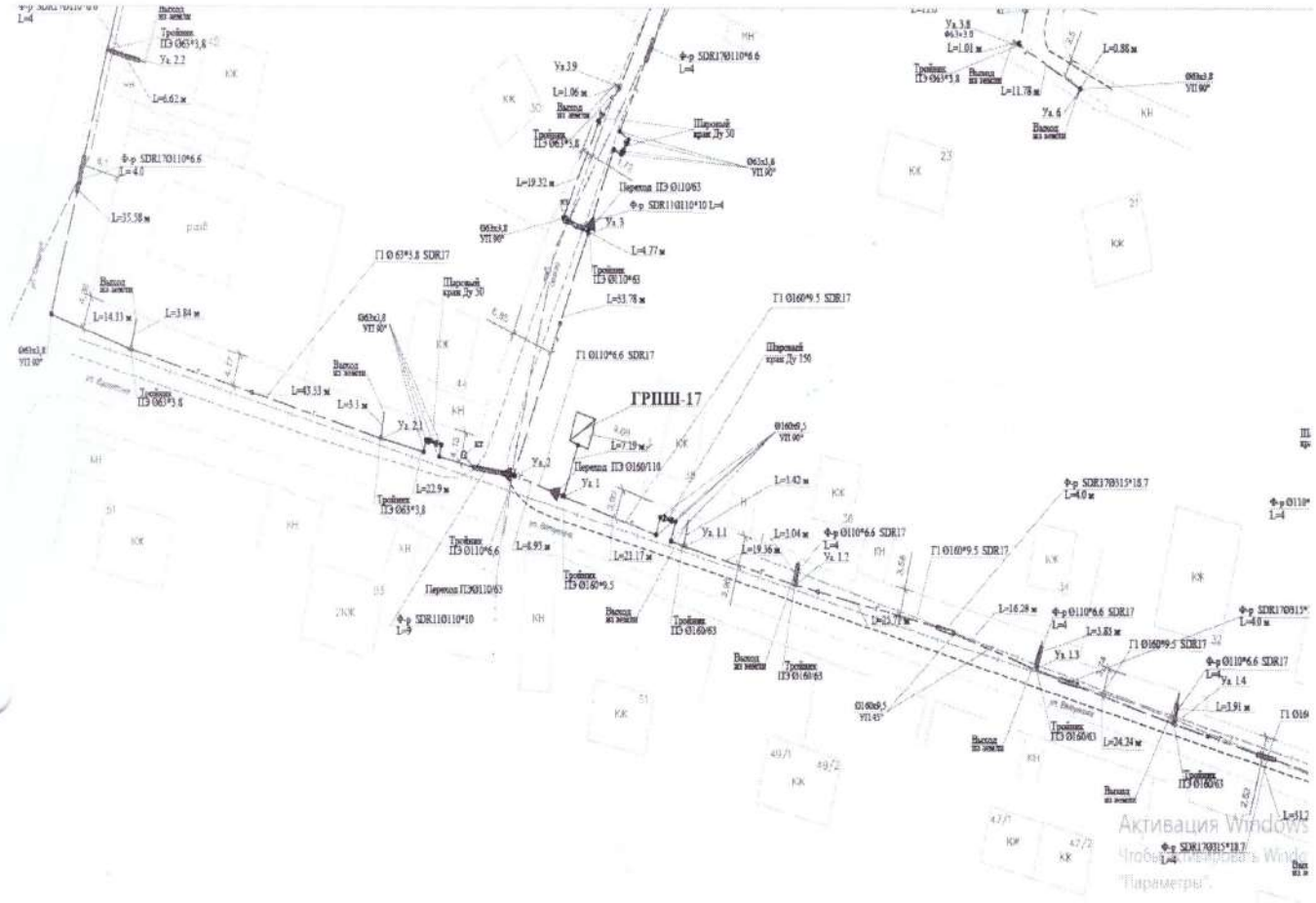

ГРПШ17

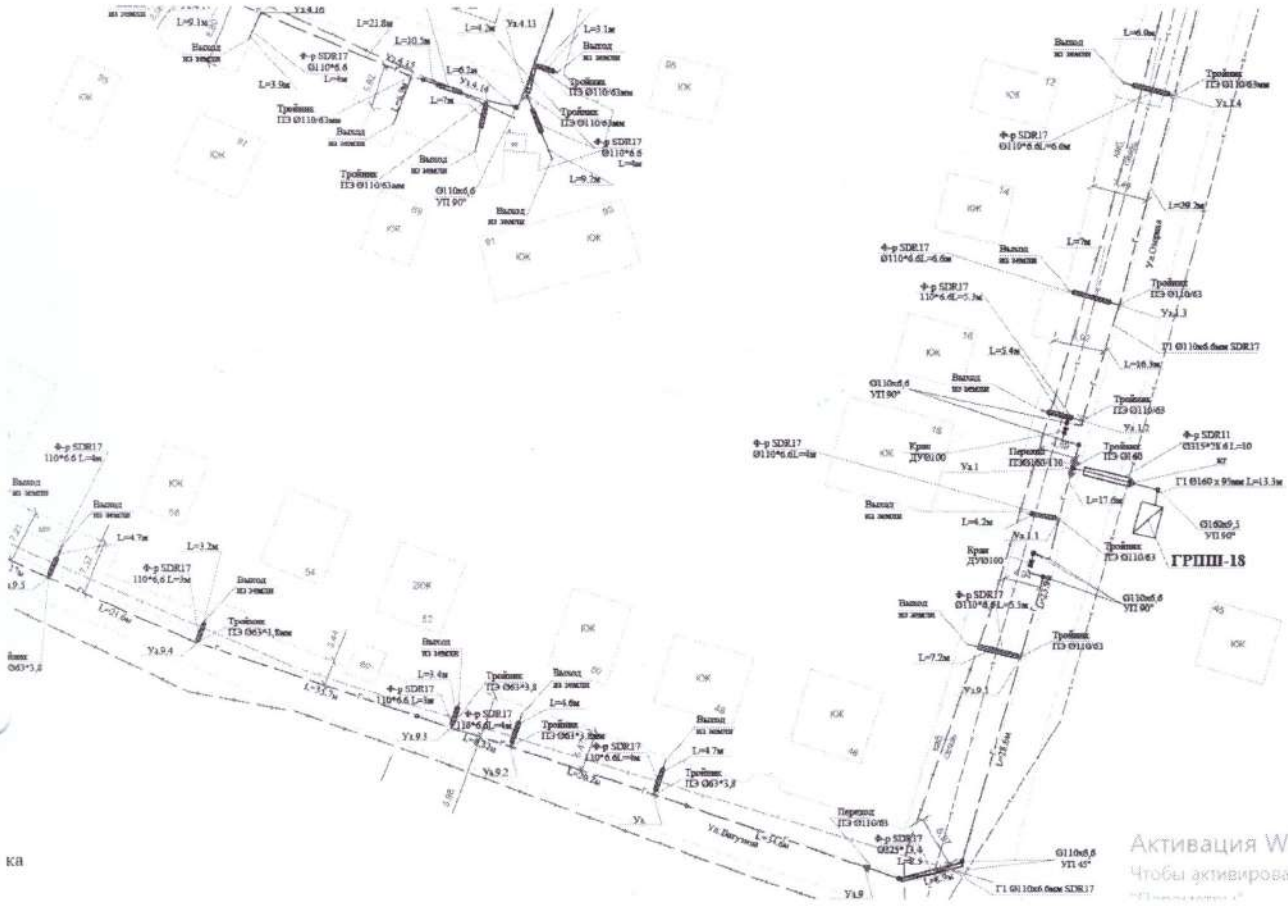

Активация Windo
Чтобы активировать Win

ГРПШ18

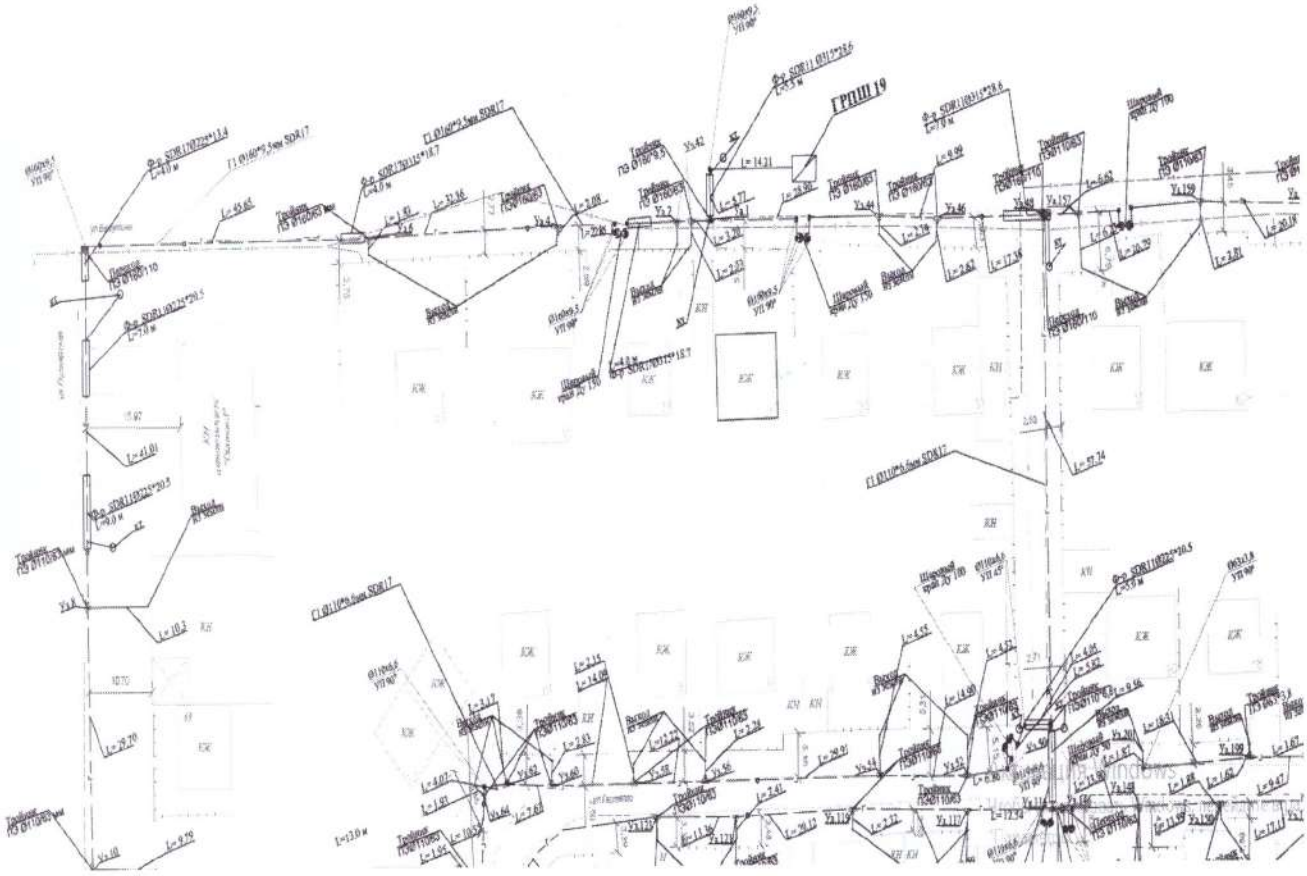

ГРПШ19

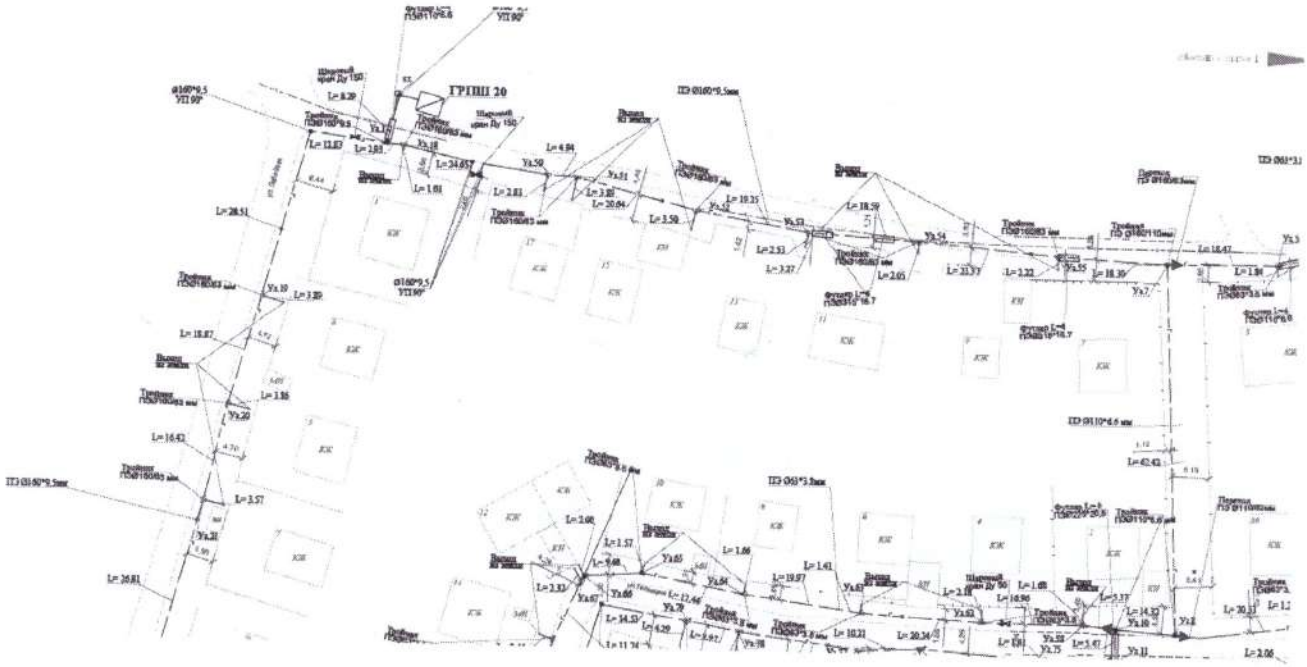

ГРПШ-20

Заказчик

Государственное учреждение Отдел жилищно-коммунального хозяйства пассажирского транспорта и автомобильных дорог города Темиртау

Руководитель Кыдырбеков Ринат Куатович

Фамилия, имя, отчество (при наличии), подпись руководителя М.П.

Авторский надзор

ТОО «КАТЭК»

Фамилия, имя, отчество (при наличии), подпись эксперта М.П.