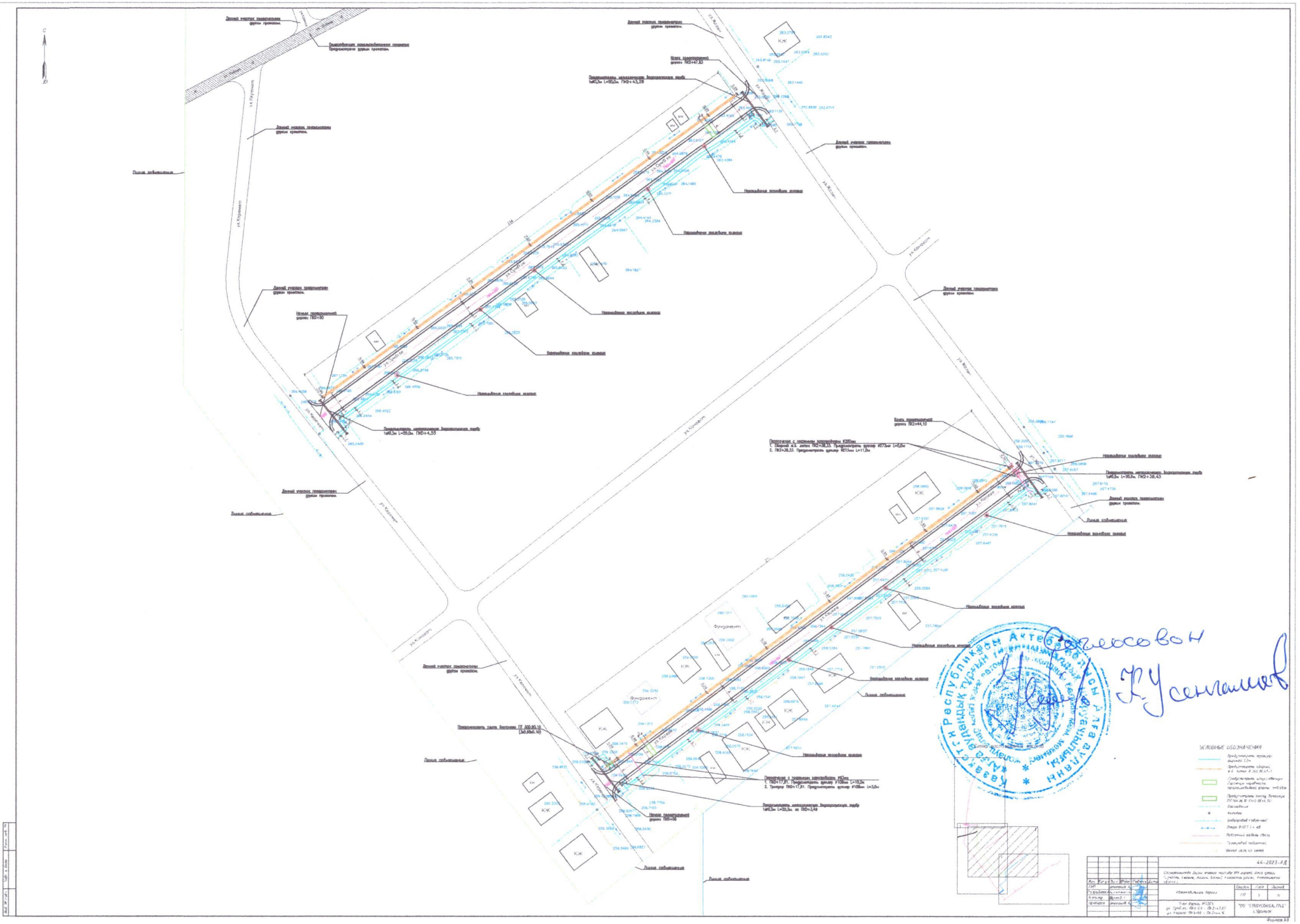
Линия сообщения
Неизменённые молейные полосы
Предварительно напряженные Железобетонные трубы
Фундамент
УСЛОВНЫЕ ОБОЗНАЧЕНИЯ
44-2023-АД

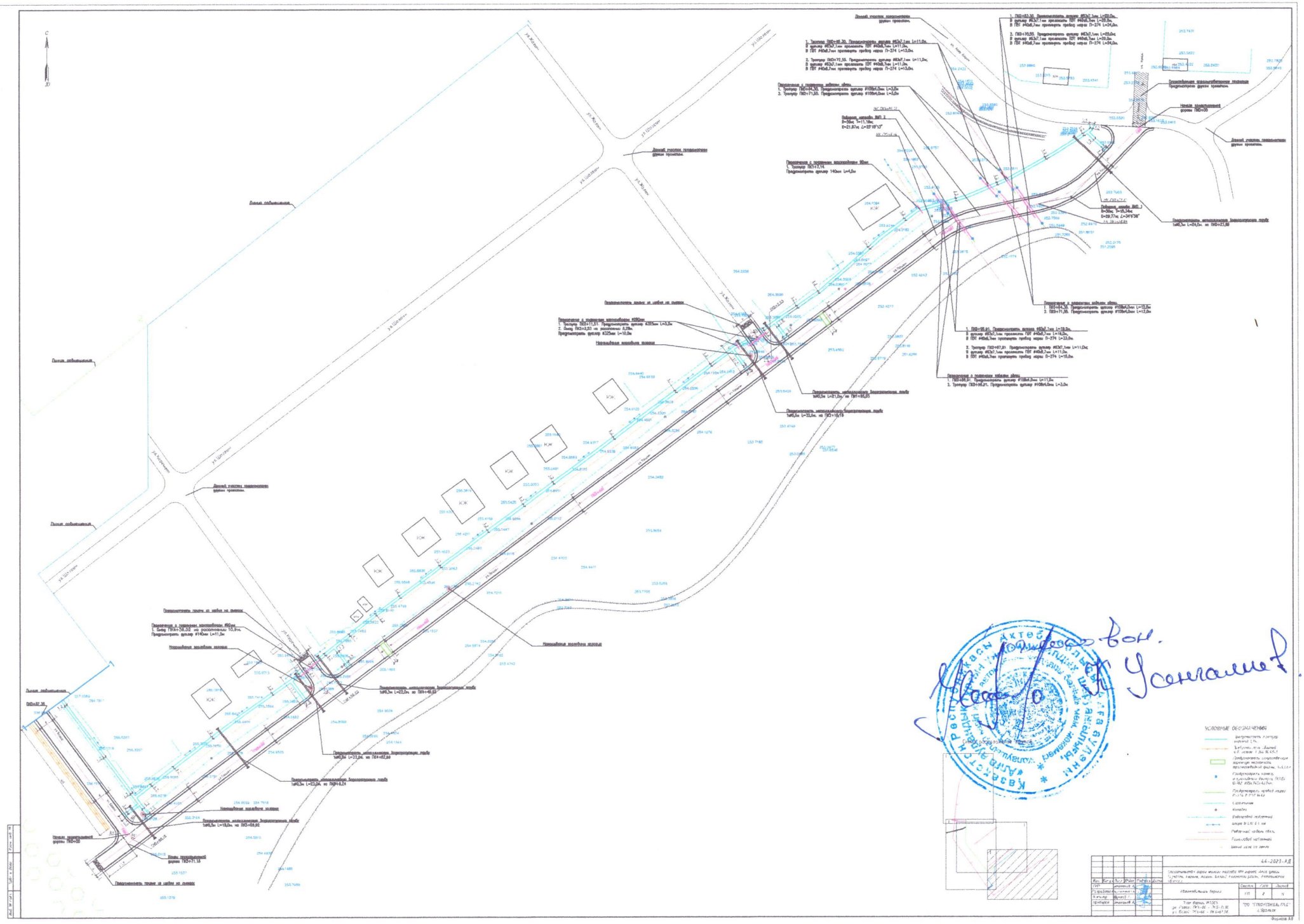
Линия собственности
Линия собственности
Линия собственности

Схема растуловения выстов

УСЛОВНЫЕ ОБОЗНАЧЕНИЯ

| | | |

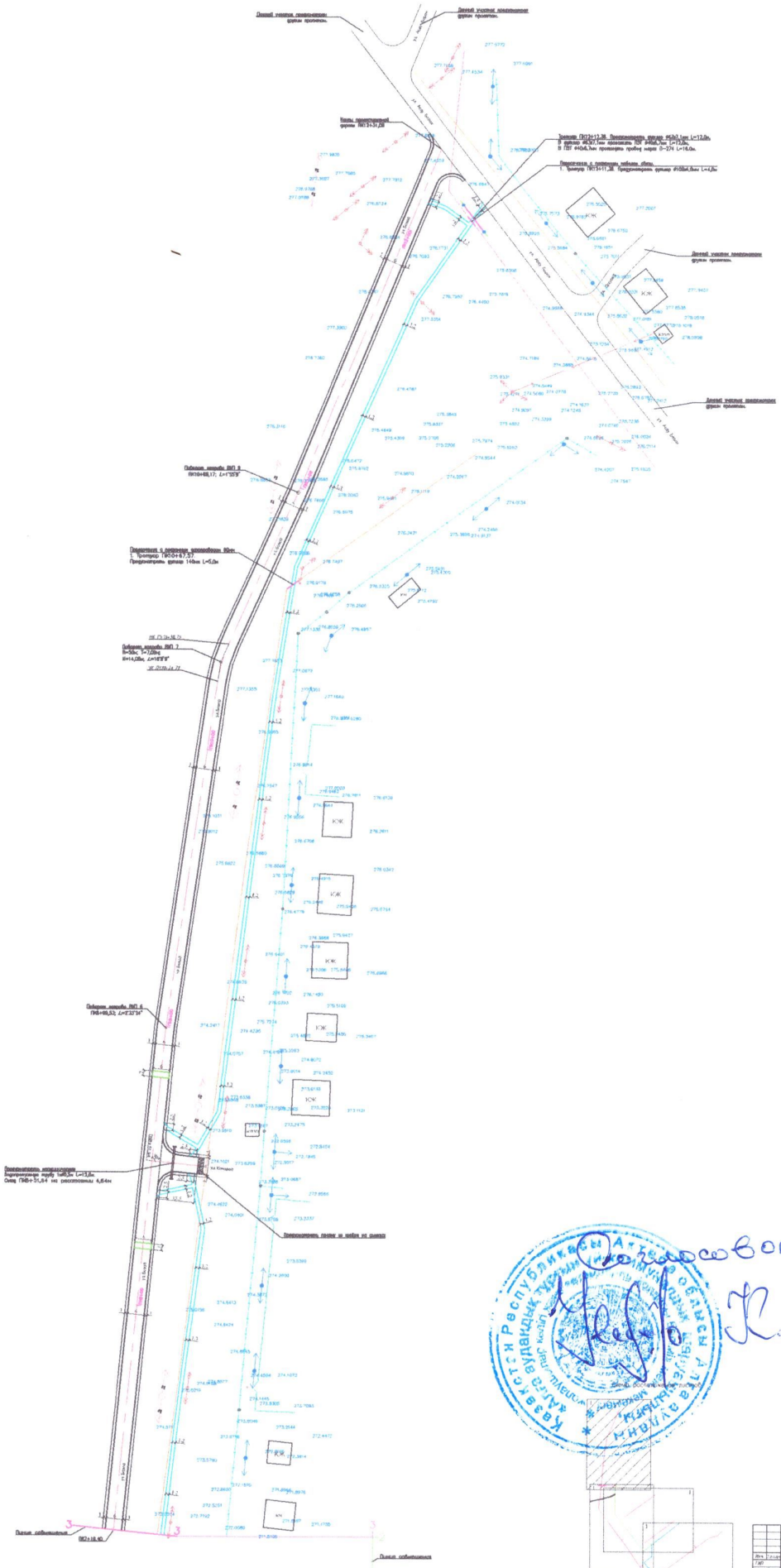

УСЛОВНЫЕ ОБОЗНАЧЕНИЯ

Земляное полотно
Предусмотреть водоотвод
Предусмотреть переходные выезды
Предусмотреть дренаж
Столбики
Кюветы
Нейтральная полосы
Отмд ПК 3,4 м
Отмд ПК 3,3 м
Отмд ПК 3,5 м
Бетонный кювет
Бетонный водоотвод
Фасад плит до земл

							44-2323-АД
Изм.	Кол.уч.	Лист	N Док.	Подпись	Дата	Автомобильная дорога	Стадия	Лист	Листов
ГИП		Нажиев А.					Р		
Утверждено		Мусаев Ш.							
Исполнил		Ахмедов Р.							
Проверил		Нажиев А.							

Отмд дорожа ПК0+00 - ПК2+00
ул. Алма Ата ПК0+00 - ПК2+00

ТОО "СТРОЙДОРАЛТАЙ"
г.Зыряновск

Формат А4

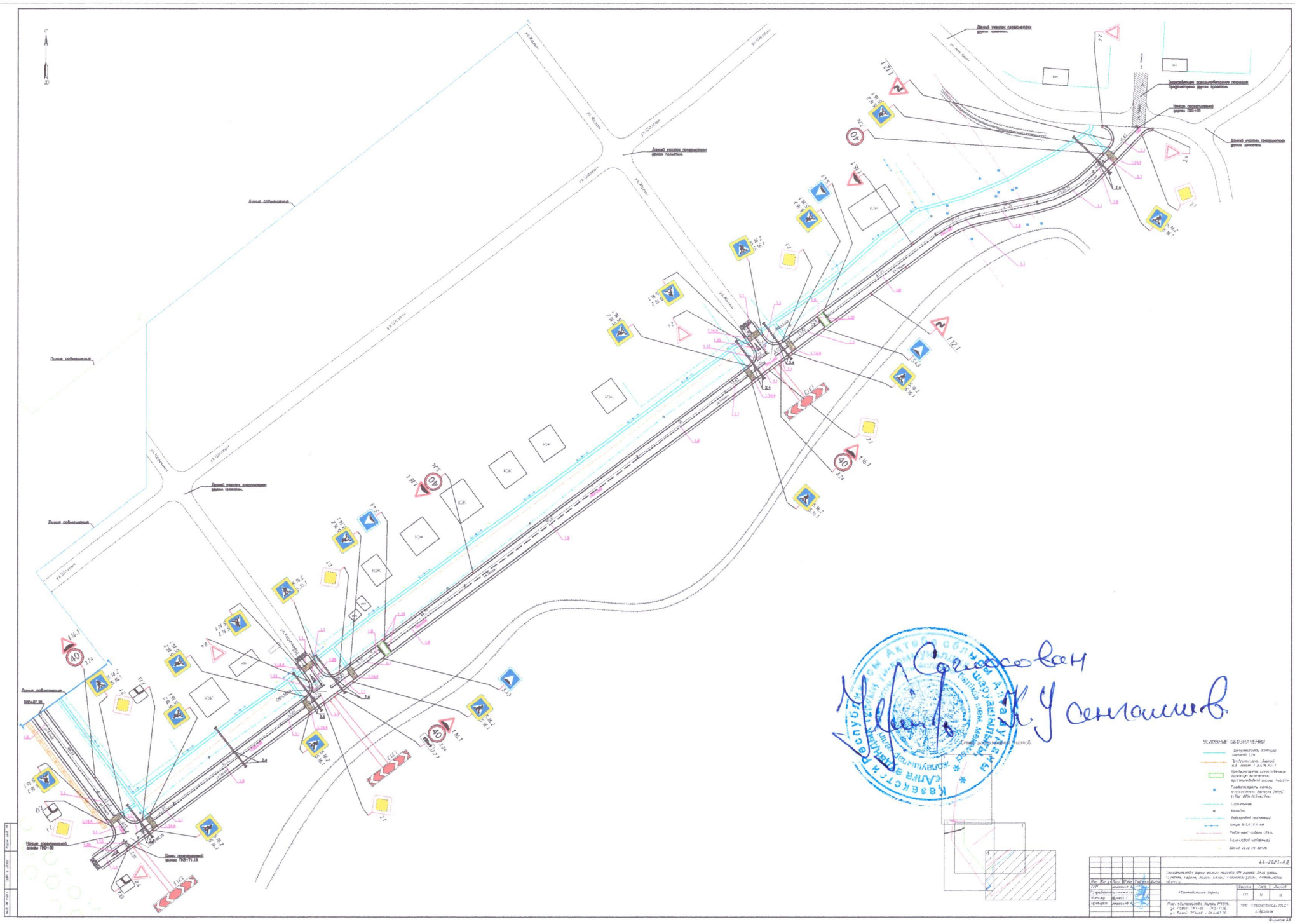
Линия электропередачи
Линия электропередачи
Линия электропередачи

Схема расположения листов

УСЛОВНЫЕ ОБОЗНАЧЕНИЯ

44-2023-АД

Изм.	Кол.уч.	Лист	N док.	Подпись	Дата			
ГИП		Ахметов А.				Стадия	Лист	Листов
Гл.инженер проекта		Ахметов А.				РП	9	14
Н.отдела		Ахметов А.				ТОО "ТЕНДЕРСЕРВИС ПЛЮС" г.Актобе		
Н.отдела проектирования		Ахметов А.						

Реконструкция дороги по ул. Кенесары от ул. Сырдарьинская (ПК0+00) до ул. Ерубаева (ПК2+44,18)

Формат А4

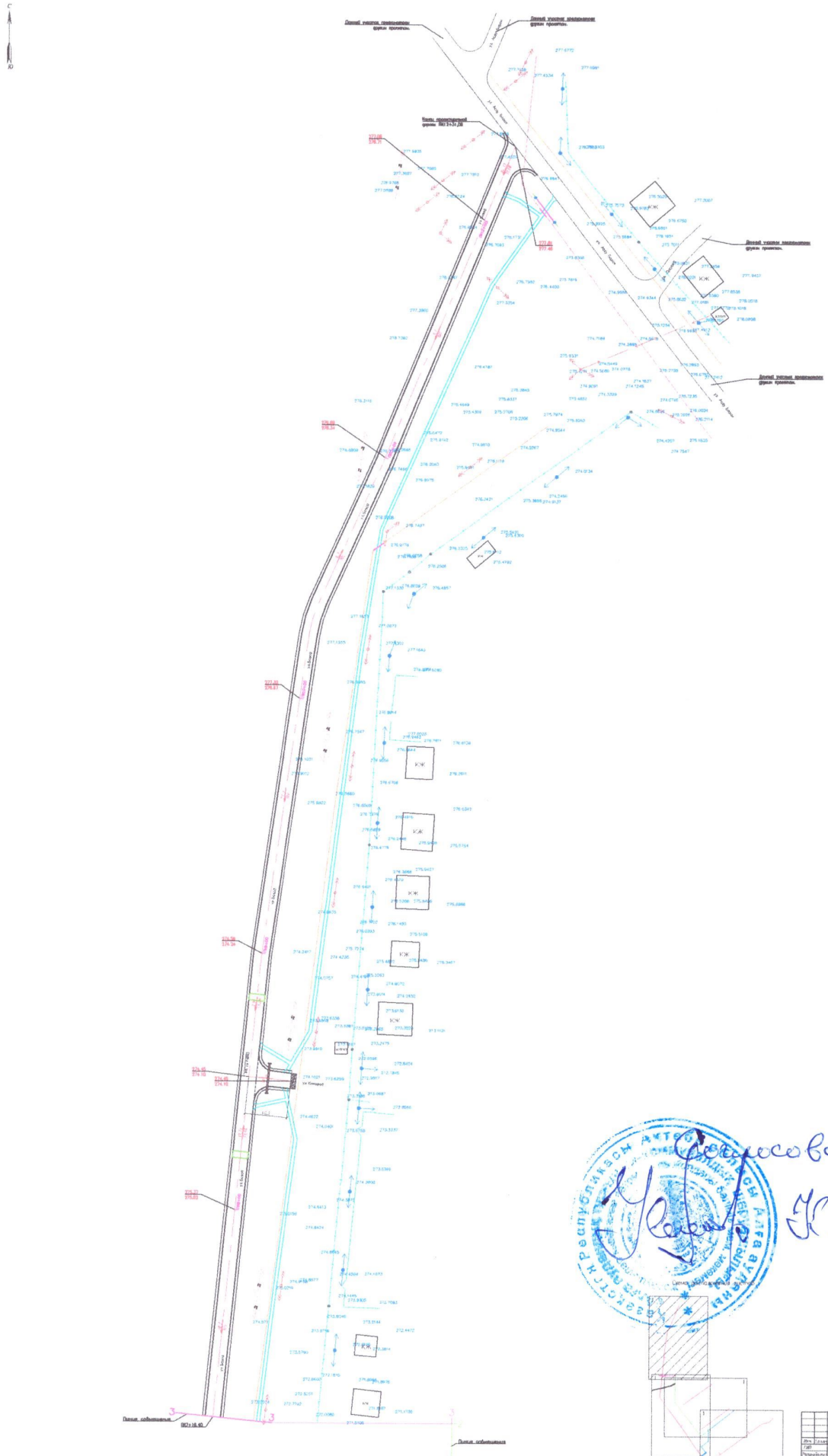

Согласовано

К. Усенгалиев

УСЛОВНЫЕ ОБОЗНАЧЕНИЯ

Земельный участок площадью 12га

Предполагаемое подстилание, в пределах чернозёмного грунтобитовой фракции (-1м.0м)

Предположительно конец предполагаемой выемки (-1м.0м) ПК0+87.75±1.0м

Предположительно начало насыпи 0+27.8±1.0м

Существующие

Насыпь

Нейтральный грунтовый

Грунт ПГС 0.4 м3

Грунт ПГС 0.4 м3

Грунт ПГС 0.4 м3

Земляное полотно насыпи

Плановый подъезд

Фасад мая за зимо

14-2329-АД

Изм.	Кол.уч.	Лист	N Док.	Подп.	Дата
ГИП		Ожикенов А.			
Разработал		Мусинов Б.			
Контр.		Ахмет А.			
Пров.гл.		Ожикенов А.			

Автомобильная дорога

Стадия | Лист | Листов
Р | 8 | 19

Реконструкция участка дороги "Р-21" км 0+000 - ПК0+31.98

ТОО "ТРОТУЗСОЛАЛТАЙ"
г.Караганда

Формат А4

Линия собственности

Линия собственности

Линия собственности

Линия собственности

Линия собственности

Начало проектируемой дороги ПК0+00

Конец проектируемой дороги ПК5+71.18

Линия проектируемой дороги ПК0+00

Линия проектируемой дороги ПК5+71.18

Линия проектируемой дороги проектов.

Линия проектируемой дороги проектов.

Линия проектируемой дороги проектов.

Согласован

Усенгалиев

УСЛОВНЫЕ ОБОЗНАЧЕНИЯ

Схема расположения листов

| | | |

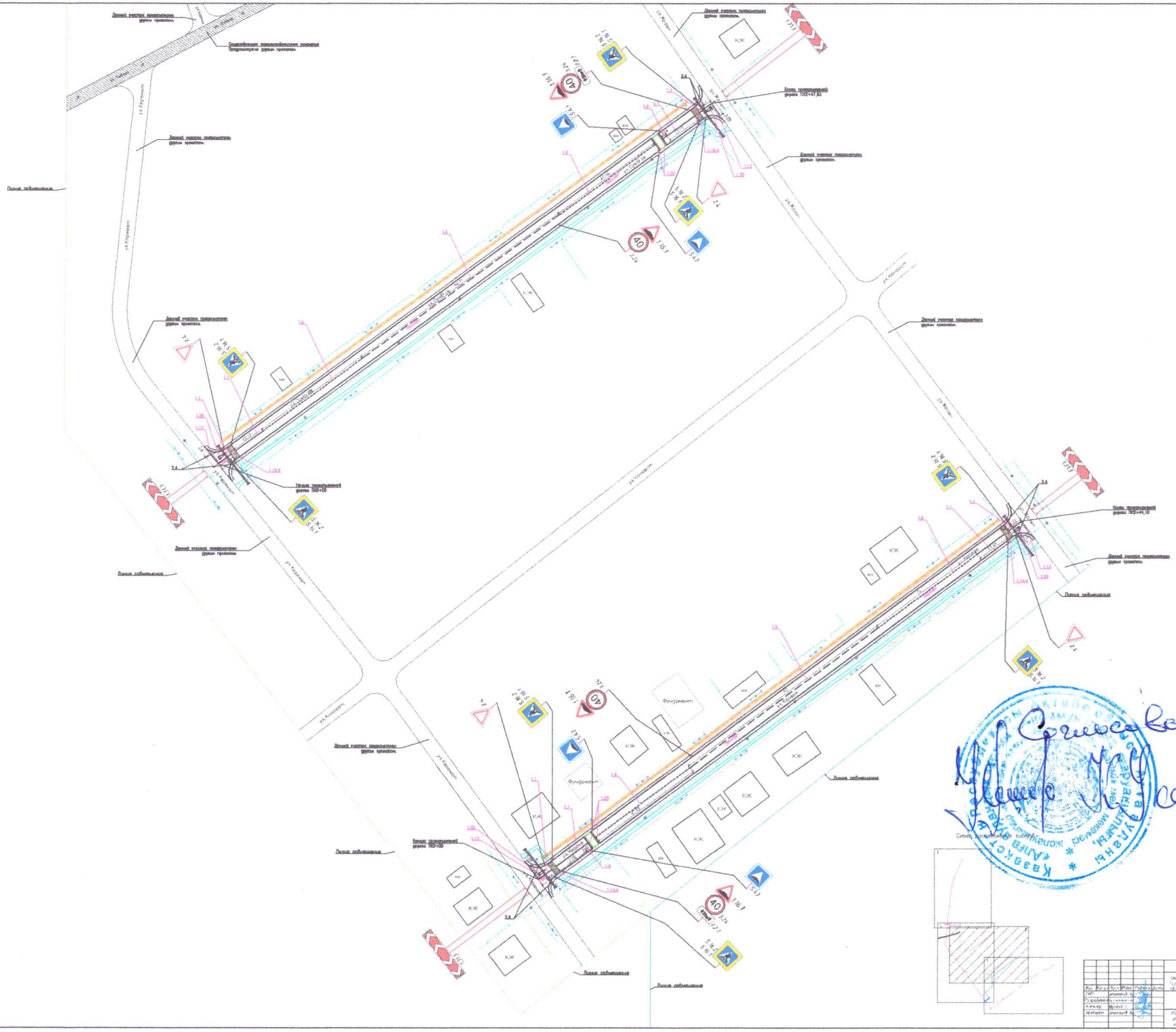
Конец проектируемой дороги ПК3+47,93
Начало проектируемой дороги ПК0+00
Конец проектируемой дороги ПК3+44,10
Линия побелки
Фундамент
КЖ
Условные обозначения
44-2023-АД

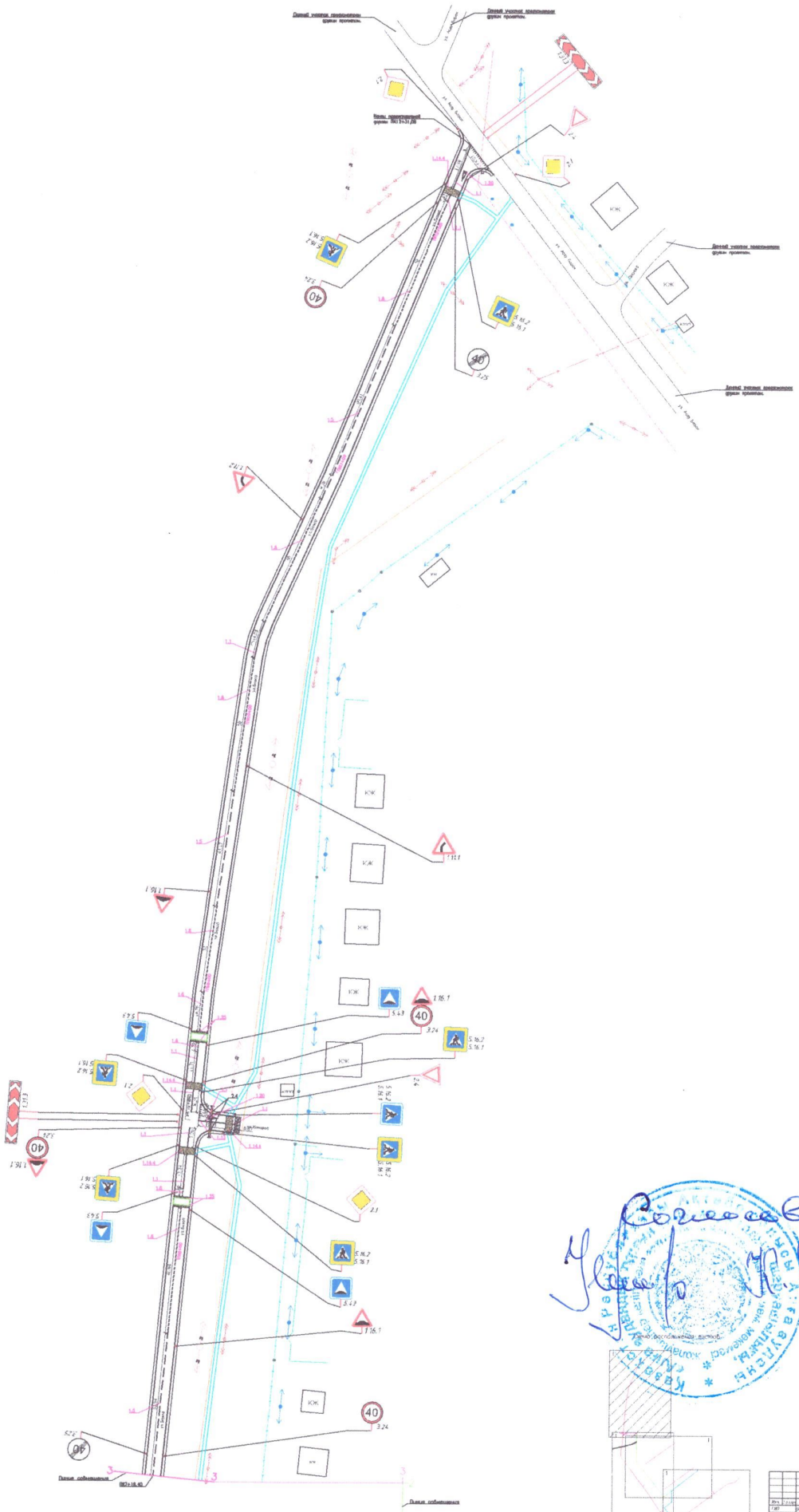
Данный участок приложения фрезы проектен.
Данный участок приложения фрезы проектен.
Данный участок приложения фрезы проектен.
Данный участок приложения фрезы проектен.
Место расположения фрезы ПК1 3+57.00
Место расположения фрезы
Место расположения фрезы
Место расположения фрезы

Казақстан Республикасы
Алға еуразиялық
Жер учаскелерінің шекараларын
Жер учаскелерінің шекараларын
Жер учаскелерінің шекараларын