ТОО "ПроектСтройИнжиниринг"

РАБОЧИЙ ПРОЕКТ

«Разработка ПСД на реконструкцию внутрисельских автомобильных дорог в селе Аккизтогай Жылыойского района II- этап.

П-00-22-27-АД

ТОМ II

2024 г.

ФОРМАТ А4

ТОО "ПроектСтройИнжиниринг"

РАБОЧИЙ ПРОЕКТ

«Разработка ПСД на реконструкцию внутрисельских автомобильных дорог в селе Аккизтогай Жылыойского района II- этап.

П-00-22-27-АД
Автодорога

2024 г.

ФОРМАТ А4

ВЕДОМОСТЬ РАБОЧИХ ЧЕРТЕЖЕЙ ОСНОВНОГО КОМПЛЕКТА АД

ЛИСТ	НАИМЕНОВАНИЕ	ПРИМЕЧАНИЕ
1	ОБЩИЕ ДАННЫЕ	
2	ОБЩИЕ ДАННЫЕ	
3	СИТУАЦИОННЫЙ ПЛАН 1:5000	
4	ПЛАН ПРОЕЗЖЕЙ ЧАСТИ	
5	ПЛАН ПРОЕЗЖЕЙ ЧАСТИ	
6	ПЛАН ПРОЕЗЖЕЙ ЧАСТИ	
7	ПЛАН ПРОЕЗЖЕЙ ЧАСТИ	
8	ПЛАН ПРОЕЗЖЕЙ ЧАСТИ	
9	ПЛАН ПРОЕЗЖЕЙ ЧАСТИ	
10	ПЛАН ПРОЕЗЖЕЙ ЧАСТИ	
11	ПЛАН ПРОЕЗЖЕЙ ЧАСТИ	
12	КОНСТРУКЦИЯ ДОРОЖНОЙ ОДЕЖДЫ	
13	ПОПЕРЕЧНЫЙ ПРОФИЛЬ	
14	ПОПЕРЕЧНЫЙ ПРОФИЛЬ	
15	ПОПЕРЕЧНЫЙ ПРОФИЛЬ	
16	ПОПЕРЕЧНЫЙ ПРОФИЛЬ	
17	ПОПЕРЕЧНЫЙ ПРОФИЛЬ	
18	ПРОДОЛЬНЫЙ ПРОФИЛЬ	
19	ПРОДОЛЬНЫЙ ПРОФИЛЬ	
20	ПРОДОЛЬНЫЙ ПРОФИЛЬ	
21	ПРОДОЛЬНЫЙ ПРОФИЛЬ	
22	ПРОДОЛЬНЫЙ ПРОФИЛЬ	
23	ПРОДОЛЬНЫЙ ПРОФИЛЬ	
24	ПРОДОЛЬНЫЙ ПРОФИЛЬ	
25	ПРОДОЛЬНЫЙ ПРОФИЛЬ	
26	ПРОДОЛЬНЫЙ ПРОФИЛЬ	

ВЕДОМОСТЬ РАБОЧИХ ЧЕРТЕЖЕЙ ОСНОВНОГО КОМПЛЕКТА АД

ЛИСТ	НАИМЕНОВАНИЕ	ПРИМЕЧАНИЕ
27	ПРОДОЛЬНЫЙ ПРОФИЛЬ	
28	ПРОДОЛЬНЫЙ ПРОФИЛЬ	
29	ПРОДОЛЬНЫЙ ПРОФИЛЬ	
30	ПРОДОЛЬНЫЙ ПРОФИЛЬ	
31	ПРОДОЛЬНЫЙ ПРОФИЛЬ	
32	ПРОДОЛЬНЫЙ ПРОФИЛЬ	
33	ПРОДОЛЬНЫЙ ПРОФИЛЬ	
34	ПРОДОЛЬНЫЙ ПРОФИЛЬ	
35	ПРОДОЛЬНЫЙ ПРОФИЛЬ	
36	ПРОДОЛЬНЫЙ ПРОФИЛЬ	
37	ПРОДОЛЬНЫЙ ПРОФИЛЬ	
38	ПРОДОЛЬНЫЙ ПРОФИЛЬ	
39	ПРОДОЛЬНЫЙ ПРОФИЛЬ	
40	ПРОДОЛЬНЫЙ ПРОФИЛЬ	
41	ПРОДОЛЬНЫЙ ПРОФИЛЬ	
42	ПРОДОЛЬНЫЙ ПРОФИЛЬ	
43	ДОРОЖНЫЕ ЗНАКИ	
44	ДОРОЖНЫЕ ЗНАКИ	
45	ДОРОЖНЫЕ ЗНАКИ	
46	ДОРОЖНЫЕ ЗНАКИ	
47	ДОРОЖНЫЕ ЗНАКИ	
48	ДОРОЖНЫЕ ЗНАКИ	
49	ДОРОЖНЫЕ ЗНАКИ	
50	ДОРОЖНЫЕ ЗНАКИ	

Настоящий проект соответствует требованиям нормативных, экологических, санитарно-гигиенических, противопожарных документов и других норм, действующих на территории республики казахстан и обеспечивает безопасность продукции для жизни, здоровья людей, имущества, охрану окружающей среды.

Главный инженер проекта Каиргалиев А.А.

Взам. инв. ?

Подпись и дата

Инв.? подл.

Изм.	Кол. уч.	Лист	№ док.	Подп.	Дата
Разраб.		Шевлякова И.В.			06.23
ГИП		Каиргалиев А.А.			06.23
Н. контр.					
Проверил		Каиргалиев А.А.			06.23

П-00-23-27-АД

«Разработка ПСД на реконструкцию внутрисельских автомобильных дорог в селе Аккизтогай Жылыойского района II- этап.

Дорога

Стадия	Лист	Листов
Р. П.	1	53

Общие данные

ТОО "ПроектСтройИнжиниринг"

Формат А3

ВЕДОМОСТЬ РАБОЧИХ ЧЕРТЕЖЕЙ ОСНОВНОГО КОМПЛЕКТА АД

ЛИСТ	НАИМЕНОВАНИЕ	ПРИМЕЧАНИЕ
51	УСТАНОВКА ДОРОЖНЫХ ЗНАКОВ	
52	МЕТАЛЛИЧЕСКАЯ СТОЙКА СМ-2	

ВЕДОМОСТЬ ССЫЛОЧНЫХ И ПРИЛАГАЕМЫХ ДОКУМЕНТОВ

ОБОЗНАЧЕНИЕ	НАИМЕНОВАНИЕ
СН РК 3.03-01-2013	АВТОМОБИЛЬНЫЕ ДОРОГИ
СП РК 3.03-101-2013	АВТОМОБИЛЬНЫЕ ДОРОГИ
СН РК 3.03-19-2006	ПРОЕКТИРОВАНИЕ ДОРОЖНЫХ ОДЕЖД
	НЕЖЕСТКОГО ТИПА
СП РК 1.02-21-2007	ПРАВИЛА РАЗРАБОТКИ, СОГЛАСОВАНИЯ,
	УТВЕРЖДЕНИЯ И СОСТАВ ТЕХНИКО-
	ЭКОНОМИЧЕСКИХ ОБОСНОВАНИЙ НА СТРО-ВО
СН РК 3.01-01-2013	ГРАДОСТРОИТЕЛЬСТВО. ПЛАНИРОВКА
	И ЗАСТРОЙКА ГОРОДСКИХ И СЕЛЬСКИХ
	НАСЕЛЕННЫХ ПУНКТОВ
СТ РК 1125-2002	ЗНАКИ ДОРОЖНЫЕ. ОБЩИЕ ТЕХНИЧЕСКИЕ УСЛОВИЯ
ГОСТ 23735-2014	СМЕСИ ПЕСЧАНО-ГРАВИЙНЫЕ ДЛЯ СТРОИТЕЛЬНЫХ
	РАБОТ
СТ РК 1549-2006	СМЕСИ ЩЕБЕНОЧНО-ГРАВИЙНО-ПЕСЧАННЫЕ
	ДЛЯ ПОКРЫТИЙ И ОСНОВАНИЙ, АВТОМОБИЛЬНЫХ
	ДОРОГ И АЭРОДРОМОВ
ГОСТ 8736-2014	ПЕСОК ДЛЯ ССТРОИТЕЛЬНЫХ РАБОТ. ТЕХ. УСЛОВИЯ

Взам. инв. ?

Подпись и дата

Инв.? подл.

Изм.	Кол. уч.	Лист	№ док.	Подп.	Дата	П-00-23-27-АД		
						«Разработка ПСД на реконструкцию внутрисельских автомобильных дорог в селе Аккизтогай Жылыойского района II- этап.		
Разраб.		Шевлякова И.В.			06.23	Дорога	Стадия	Лист	Листов
ГИП		Каиргалиев А.А.			06.23		Р. П.	2	53
Н. контр.									
Проверил		Каиргалиев А.А.			06.23	Общие данные	ТОО "ПроектСтройИнжиниринг"		

Формат А3

Общие данные

Рабочий проект «Разработка ПСД на реконструкцию внутрисельских автомобильных дорог в селе Аккизтогай Жылыойского района»

выполнен согласно задания на проектирование и предусматривает реконструкцию внутрипоселковых улиц в селе Аккизтогай.
Общая протяженность 8681,43м.
Общая площадь дорожного покрытия 52088,58м2
Основные технические нормативы:
Категория дорог-Переулок..
Расчетная скорость движения-40 км/ч;
Ширина полосы движения- Переулок-3м.
Число полос движения-Переулок-2.
Ширина обочин-1м;
Тип дорожной одежды-облегченный;
Вид покрытия-горячий асфальтобетонн.
Уклон проезжей части-25%
Уклон обочин-40%

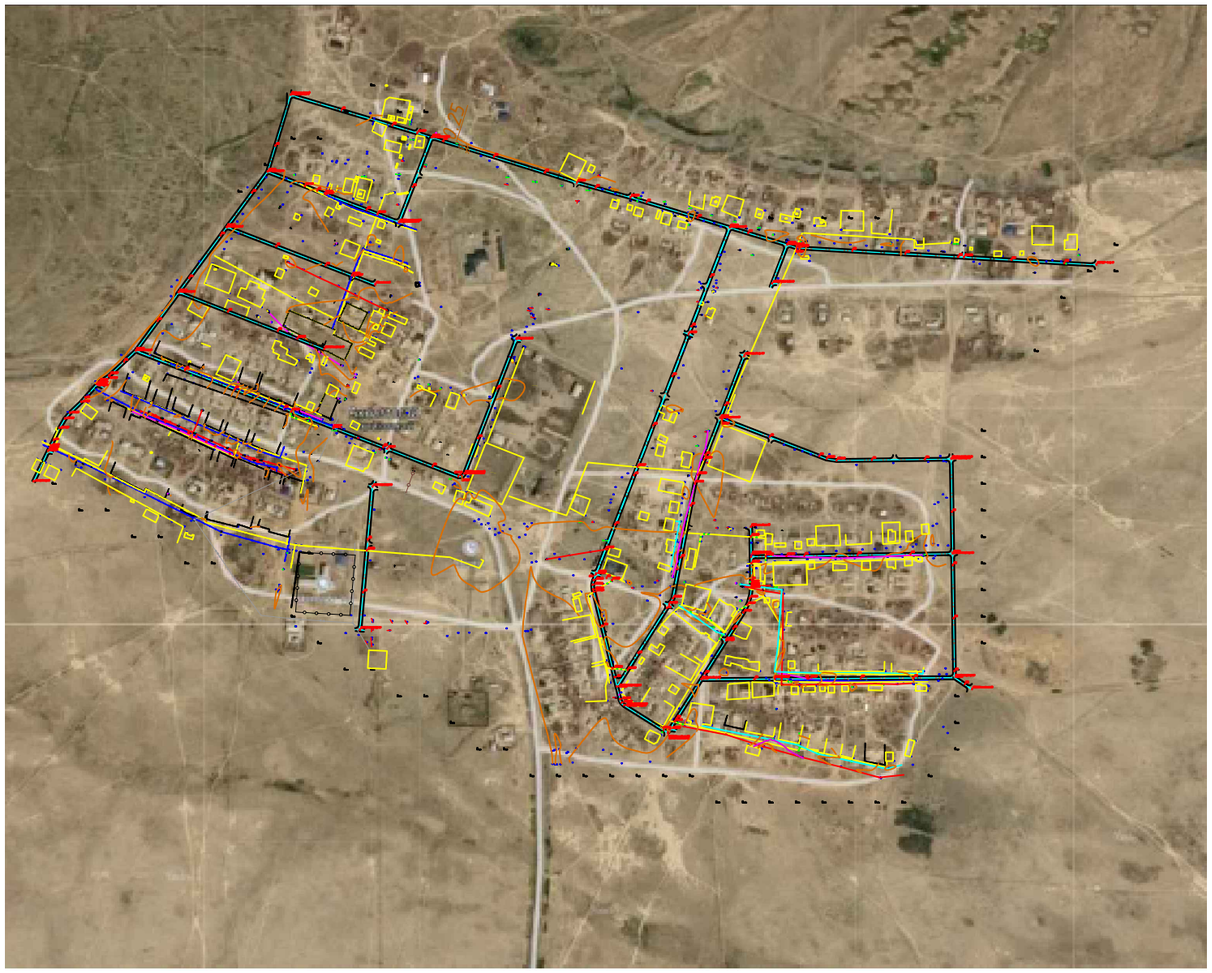

						П-00-23-27-АД		
						«Разработка ПСД на реконструкцию внутрисельских автомобильных дорог в селе Аккизтогай Жылыойского района II- этап.		
Изм.	Кол. уч.	Лист	№ док.	Подп.	Дата			
Разраб.		Шевлякова И.В.			06.23	Дорога	Стадия	Лист	Листов
ГИП		Каиргалиев А.А.			06.23		Р. П.	3	53
Н. контр.									
Проверил		Каиргалиев А.А.			06.23	Ситуационный план	ТОО "ПроектСтройИнжиниринг"		

Взам. инв. ?
Подпись и дата
Инв.? подл.

Формат А3

ТЕХНИКО-ЭКОНОМИЧЕСКИЕ ПОКАЗАТЕЛИ (УЛИЦА №1)

№№ ПП	НАИМЕНОВАНИЕ ПОКАЗАТЕЛЯ	Ед. изм.	ПОКАЗАТЕЛЬ	ПРИМЕЧАНИЕ
1	Категория		Переулок	
2	Протяженность	п.м.	1560,59	
3	Количество полос движения	шт.	2	
4	Ширина полосы движения	м.	3	
5	Ширина проезжей части	м.	6	
6	Дорожное покрытие		асфальтобетонн	
7	Площадь дорожного покрытия	$м^2$.	9363,54	

ТЕХНИКО-ЭКОНОМИЧЕСКИЕ ПОКАЗАТЕЛИ (УЛИЦА №2)

№№ ПП	НАИМЕНОВАНИЕ ПОКАЗАТЕЛЯ	Ед. изм.	ПОКАЗАТЕЛЬ	ПРИМЕЧАНИЕ
1	Категория		Переулок	
2	Протяженность	п.м.	886,8	
3	Количество полос движения	шт.	2	
4	Ширина полосы движения	м.	3	
5	Ширина проезжей части	м.	6	
6	Дорожное покрытие		асфальтобетонн	
7	Площадь дорожного покрытия	$м^2$.	5320,8	

ТЕХНИКО-ЭКОНОМИЧЕСКИЕ ПОКАЗАТЕЛИ (УЛИЦА №3)

№№ ПП	НАИМЕНОВАНИЕ ПОКАЗАТЕЛЯ	Ед. изм.	ПОКАЗАТЕЛЬ	ПРИМЕЧАНИЕ
1	Категория		Переулок	
2	Протяженность	п.м.	265,06	
3	Количество полос движения	шт.	2	
4	Ширина полосы движения	м.	3	
5	Ширина проезжей части	м.	6	
6	Дорожное покрытие		асфальтобетонн	
7	Площадь дорожного покрытия	$м^2$.	1590,36	

ТЕХНИКО-ЭКОНОМИЧЕСКИЕ ПОКАЗАТЕЛИ (УЛИЦА №4)

№№ ПП	НАИМЕНОВАНИЕ ПОКАЗАТЕЛЯ	Ед. изм.	ПОКАЗАТЕЛЬ	ПРИМЕЧАНИЕ
1	Категория		Переулок	
2	Протяженность	п.м.	300	
3	Количество полос движения	шт.	2	
4	Ширина полосы движения	м.	3	
5	Ширина проезжей части	м.	6	
6	Дорожное покрытие		асфальтобетонн	
7	Площадь дорожного покрытия	$м^2$.	1800	

ТЕХНИКО-ЭКОНОМИЧЕСКИЕ ПОКАЗАТЕЛИ (УЛИЦА №5)

№№ ПП	НАИМЕНОВАНИЕ ПОКАЗАТЕЛЯ	Ед. изм.	ПОКАЗАТЕЛЬ	ПРИМЕЧАНИЕ
1	Категория		Переулок	
2	Протяженность	п.м.	294,26	
3	Количество полос движения	шт.	2	
4	Ширина полосы движения	м.	3	
5	Ширина проезжей части	м.	6	
6	Дорожное покрытие		асфальтобетонн	
7	Площадь дорожного покрытия	$м^2$.	1765,56	

Изм.	Кол. уч.	Лист	№ док.	Подп.	Дата
Разраб.		Бабанов И.Б.			06.23
ГИП		Кадыкий А.А.			06.23
Н. контр.					
Проверил		Кадыкий А.А.			06.23

П-00-23-27-АД

«Разработка ПСД на реконструкцию внутрисельских автомобильных дорог в селе Аккиитогай Жылыойского района 8- этап.

Дорога

План проезжей части
М 1:1000

Стадия	Лист	Листов
Р. П	4	53

ТОО "ПроектСтройИнжиринг"

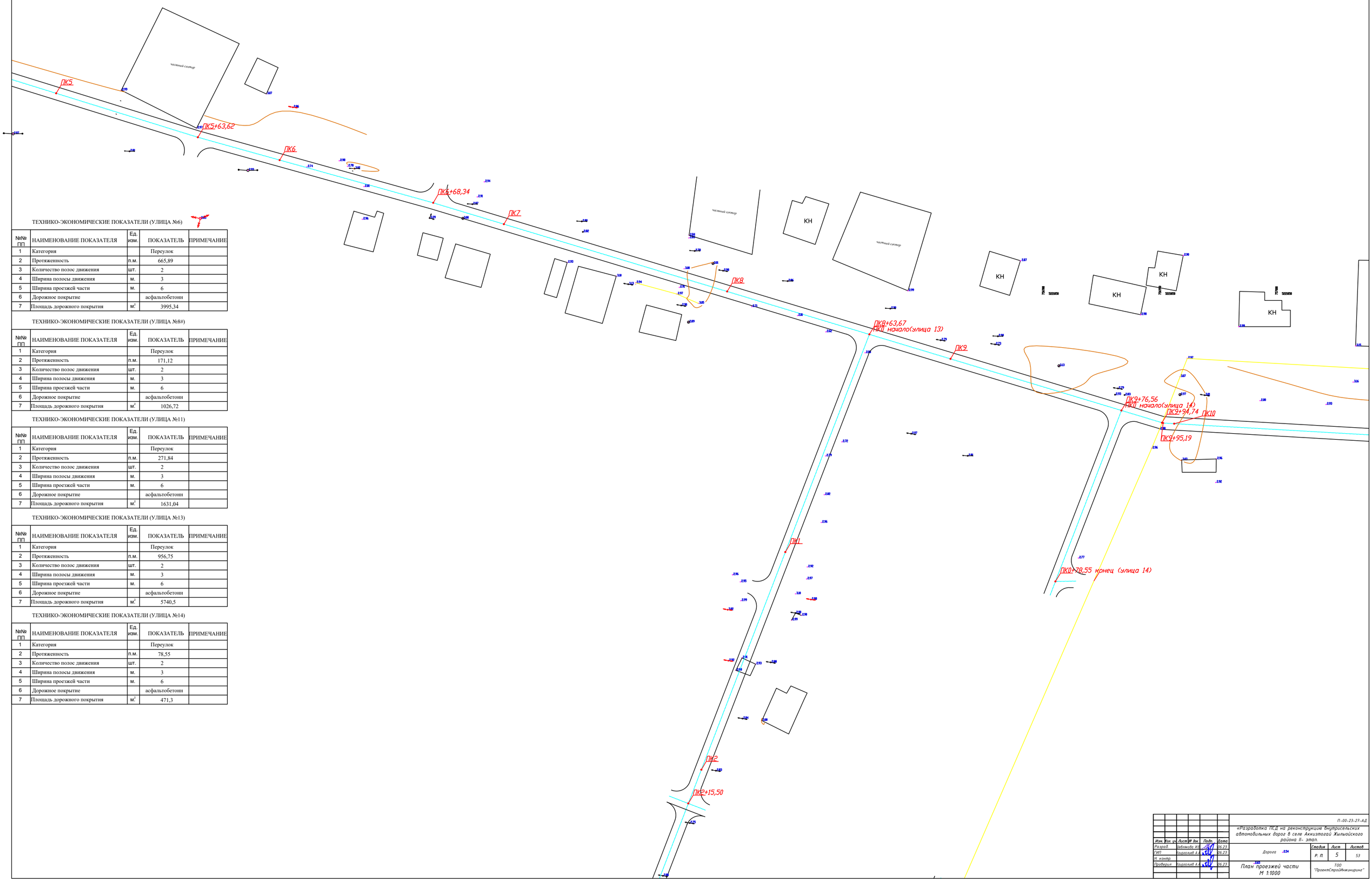

ТЕХНИКО-ЭКОНОМИЧЕСКИЕ ПОКАЗАТЕЛИ (УЛИЦА №6)

№№ ПП	НАИМЕНОВАНИЕ ПОКАЗАТЕЛЯ	Ед. изм.	ПОКАЗАТЕЛЬ	ПРИМЕЧАНИЕ
1	Категория		Переулок	
2	Протяженность	п.м.	665,89	
3	Количество полос движения	шт.	2	
4	Ширина полосы движения	м.	3	
5	Ширина проезжей части	м.	6	
6	Дорожное покрытие		асфальтобетонн	
7	Площадь дорожного покрытия	м.^{2}	3995,34	

ТЕХНИКО-ЭКОНОМИЧЕСКИЕ ПОКАЗАТЕЛИ (УЛИЦА №8#)

№№ ПП	НАИМЕНОВАНИЕ ПОКАЗАТЕЛЯ	Ед. изм.	ПОКАЗАТЕЛЬ	ПРИМЕЧАНИЕ
1	Категория		Переулок	
2	Протяженность	п.м.	171,12	
3	Количество полос движения	шт.	2	
4	Ширина полосы движения	м.	3	
5	Ширина проезжей части	м.	6	
6	Дорожное покрытие		асфальтобетонн	
7	Площадь дорожного покрытия	м.^{2}	1026,72	

ТЕХНИКО-ЭКОНОМИЧЕСКИЕ ПОКАЗАТЕЛИ (УЛИЦА №11)

№№ ПП	НАИМЕНОВАНИЕ ПОКАЗАТЕЛЯ	Ед. изм.	ПОКАЗАТЕЛЬ	ПРИМЕЧАНИЕ
1	Категория		Переулок	
2	Протяженность	п.м.	271,84	
3	Количество полос движения	шт.	2	
4	Ширина полосы движения	м.	3	
5	Ширина проезжей части	м.	6	
6	Дорожное покрытие		асфальтобетонн	
7	Площадь дорожного покрытия	м.^{2}	1631,04	

ТЕХНИКО-ЭКОНОМИЧЕСКИЕ ПОКАЗАТЕЛИ (УЛИЦА №13)

№№ ПП	НАИМЕНОВАНИЕ ПОКАЗАТЕЛЯ	Ед. изм.	ПОКАЗАТЕЛЬ	ПРИМЕЧАНИЕ
1	Категория		Переулок	
2	Протяженность	п.м.	956,75	
3	Количество полос движения	шт.	2	
4	Ширина полосы движения	м.	3	
5	Ширина проезжей части	м.	6	
6	Дорожное покрытие		асфальтобетонн	
7	Площадь дорожного покрытия	м.^{2}	5740,5	

ТЕХНИКО-ЭКОНОМИЧЕСКИЕ ПОКАЗАТЕЛИ (УЛИЦА №14)

№№ ПП	НАИМЕНОВАНИЕ ПОКАЗАТЕЛЯ	Ед. изм.	ПОКАЗАТЕЛЬ	ПРИМЕЧАНИЕ
1	Категория		Переулок	
2	Протяженность	п.м.	78,55	
3	Количество полос движения	шт.	2	
4	Ширина полосы движения	м.	3	
5	Ширина проезжей части	м.	6	
6	Дорожное покрытие		асфальтобетонн	
7	Площадь дорожного покрытия	м.^{2}	471,3	

П-00-23-27-АД

«Разработка ПСД на реконструкцию внутрисельских автомобильных дорог в селе Аккизтогай Жыльойского района II- этап.

Изм.	Кол. уч.	Лист	№ док.	Подп.	Дата
Разраб.		Шеленкова И.Б.			06.23
ГИП		Сыроклев А.А.			06.23
Н. контр.					
Проверил		Сыроклев А.А.			06.23

Дорога

Стадия	Лист	Листов
Р. П.	5	53

План проезжей части
М 1:1000

ТОО "ПроектСтройИнжиниринг"

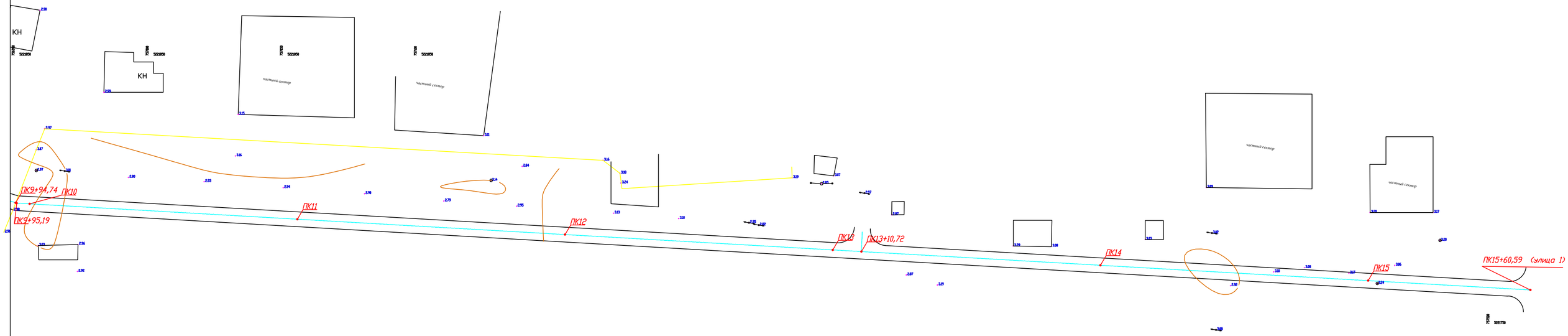

ТЕХНИКО-ЭКОНОМИЧЕСКИЕ ПОКАЗАТЕЛИ (УЛИЦА №15)

№№ ПП	НАИМЕНОВАНИЕ ПОКАЗАТЕЛЯ	Ед. изм.	ПОКАЗАТЕЛЬ	ПРИМЕЧАНИЕ
1	Категория		Переулок	
2	Протяженность	п.м.	431,36	
3	Количество полос движения	шт.	2	
4	Ширина полосы движения	м.	3	
5	Ширина проезжей части	м.	6	
6	Дорожное покрытие		асфальтобетонн	
7	Площадь дорожного покрытия	$м^2$	2588,16	

ТЕХНИКО-ЭКОНОМИЧЕСКИЕ ПОКАЗАТЕЛИ (УЛИЦА №16)

№№ ПП	НАИМЕНОВАНИЕ ПОКАЗАТЕЛЯ	Ед. изм.	ПОКАЗАТЕЛЬ	ПРИМЕЧАНИЕ
1	Категория		Переулок	
2	Протяженность	п.м.	411,60	
3	Количество полос движения	шт.	2	
4	Ширина полосы движения	м.	3	
5	Ширина проезжей части	м.	6	
6	Дорожное покрытие		асфальтобетонн	
7	Площадь дорожного покрытия	$м^2$	2469,6	

ТЕХНИКО-ЭКОНОМИЧЕСКИЕ ПОКАЗАТЕЛИ (УЛИЦА №19)

№№ ПП	НАИМЕНОВАНИЕ ПОКАЗАТЕЛЯ	Ед. изм.	ПОКАЗАТЕЛЬ	ПРИМЕЧАНИЕ
1	Категория		Переулок	
2	Протяженность	п.м.	449,44	
3	Количество полос движения	шт.	2	
4	Ширина полосы движения	м.	3	
5	Ширина проезжей части	м.	6	
6	Дорожное покрытие		асфальтобетонн	
7	Площадь дорожного покрытия	$м^2$	2696,64	

Изм.	Кол. уч.	Лист	№ док.	Подп.	Дата
Разраб.		Шелкова Н.В.			06.23
ГИП		Кадралиев А.А.			06.23
Н. контр.					
Проверил		Кадралиев А.А.			06.23

П-00-23-27-АД

«Разработка ПСД на реконструкцию внутрисельских автомобильных дорог в селе Аккизтогай Жыльойского района II- этап.

Дорога

Стадия	Лист	Листов
Р. П.	6	53

План проезжей части
М 1:1000

ТОО "ПроектСтройИнжиниринг"

ПК4+33,06
ПК0 начало (улица 5)
ПК1
ПК2
ПК2+40,06
ПК2+94,26конец(улица 5)
ПК5+69,53
ПК0 начало(улица 6)
ПК6
ПК6+36,57
ПК6+38,91
ПК6+59,67
ПК6+62,45
ПК6+66,65
ПК0(улица 7)
ПК7
ПК7+11,02
ПК7+40,85
ПК7+55,16
ПК7+75,45
ПК8
ПК8+11,97
ПК8+16,79
ПК8+22,85
ПК8+86,80(улица 2)
ПК3+14,56
ПК3+99,06
ПК4
ПК5
ПК5+8,49
ПК0+00 начало(улица 24)
КН
КЖ
Гуртом комп.
Ш.Ибрая комп.
Жаксылык комп.
частный сектор
гол воздушный
гол подземный
П-00-23-27-АД
«Разработка ПСД на реконструкцию внутрисельских автомобильных дорог в селе Аккизгогой Жыльойского района В- этап
Изм Кол.уч. Лист № док. Подп. Дата
Разраб. Кадыкова А.Б. 06.23
ГИП Кадыкова А.Б. 06.23
Н. контр.
Проверил Кадыкова А.Б. 06.23
Дорога
Стадия Лист Листов
Р. П 7 53
План проезжей части
М 1:1000
ТОО "ПроектСервисВостокинжиниринг"

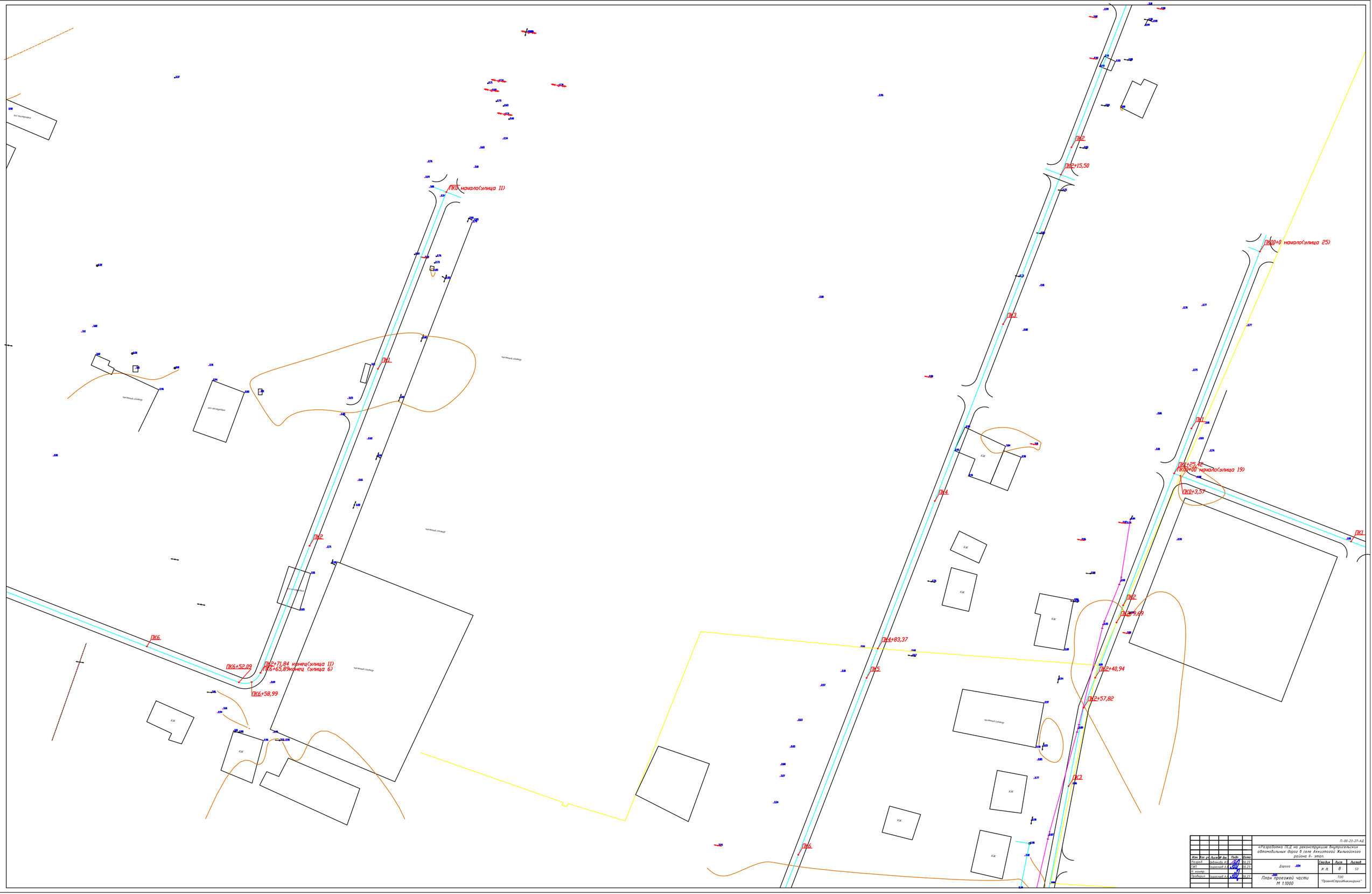
ПК0 начало(улица 11)
ПК1
ПК2
ПК6
ПК6+52,09
ПК2+71,84 конец(улица 11)
ПК6+65,89конец (улица 6)
ПК6+58,99
ПК2
ПК2+15,50
ПК1
ПК4
ПК4+83,37
ПК5
ПК6
ПК2+40,94
ПК2+57,82
ПК3
ПК0+0 начало(улица 25)
ПК1
ПК1+25,42
ПК0+00 начало(улица 19)
ПК0+3,57
ПК2
ПК2+9,69
ПК1
частный сектор
КЖС
П-06-23-27-АД
«Разработка ПСД на реконструкцию внутрисельских автомобильных дорог в селе Аккизгогай Жылыойского района. II- этап.
Дорога
Стадия
Лист
Листов
Р. П.
8
53
План проезжей части
М 1:1000
ТОО "ПроектСтройИнжиниринг"

ПК5
ПК5+8,49
ПК6
ПК6+52,09
ПК2+71,84 конец(улица 11)
ПК6+65,89конец (улица 6)
ПК6+58,99
ПК0+00 начало(улица 24)
ПК1
ПК1+20,81
ПК2
ПК2+70,49 конец(улица 24)
ПК6
ПК6+49,70
ПК6+89,62
ПК1+78,54
ПК7
ПК7+11,71
ПК2
ПК2+41,98
ПК7+20,84
ПК7+29,97
ПК7+34,04
ПК8

Изм.	Кол. уч.	Лист	№ док.	Подп.	Дата	П-00-23-27-АД	
Разраб.		Шабанова И.В.			06.23	«Разработка ПСД на реконструкцию внутрисельских автомобильных дорог в селе Аккиэтогай Жылыойского района II- этап.	
ГИП		Кыралиев А.А.			06.23	Дорога	Стадия: Р. П. / Лист: 9 / Листов: 53
Н. контр.							
Проверил		Кыралиев А.А.			06.23	План проезжей части М 1:1000	ТОО "ПроектСтройИнжиниринг"

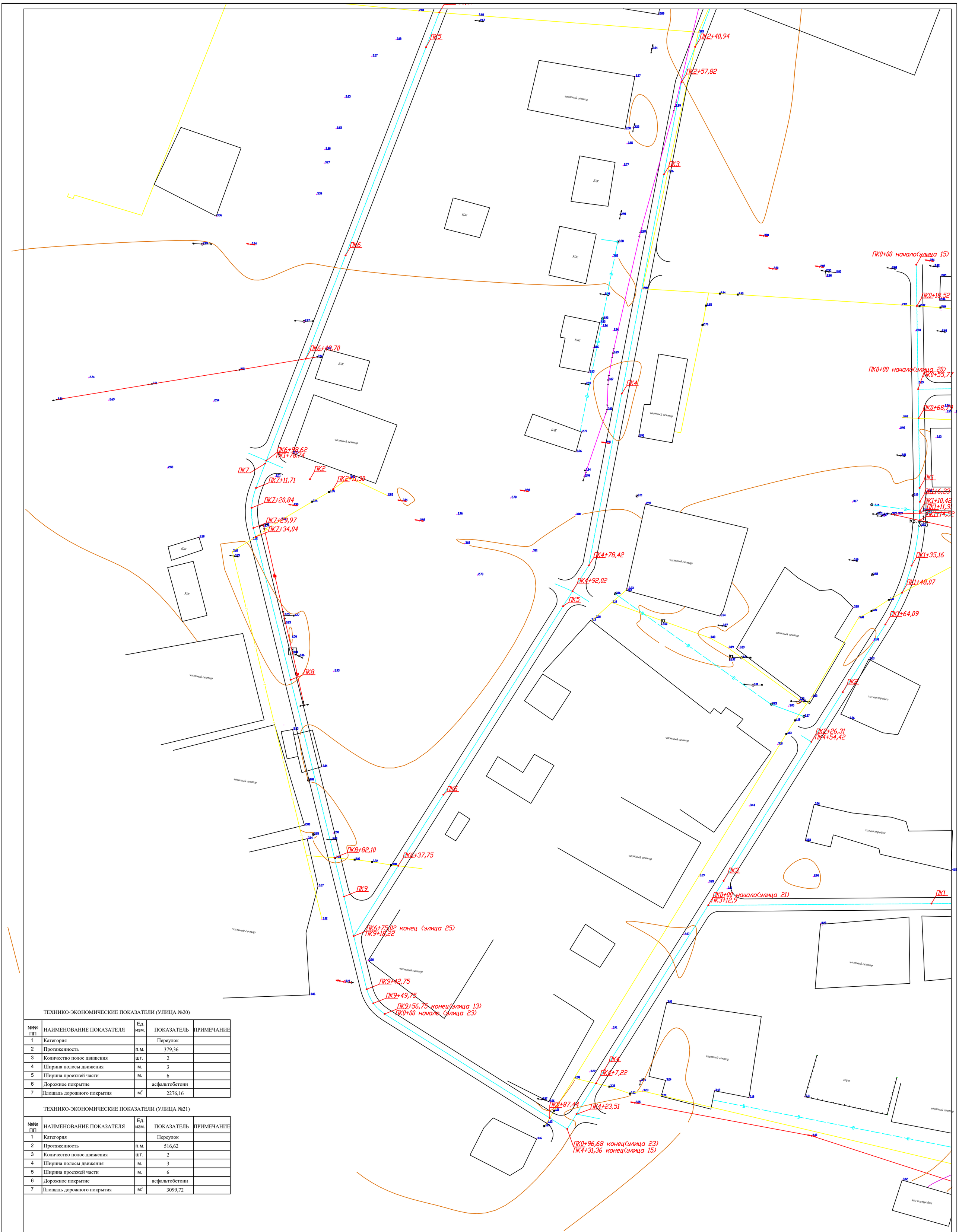

ТЕХНИКО-ЭКОНОМИЧЕСКИЕ ПОКАЗАТЕЛИ (УЛИЦА №20)

№№ ПП	НАИМЕНОВАНИЕ ПОКАЗАТЕЛЯ	Ед. изм.	ПОКАЗАТЕЛЬ	ПРИМЕЧАНИЕ
1	Категория		Переулок	
2	Протяженность	п.м.	379,36	
3	Количество полос движения	шт.	2	
4	Ширина полосы движения	м.	3	
5	Ширина проезжей части	м.	6	
6	Дорожное покрытие		асфальтобетонн	
7	Площадь дорожного покрытия	м.^{2}	2276,16	

ТЕХНИКО-ЭКОНОМИЧЕСКИЕ ПОКАЗАТЕЛИ (УЛИЦА №21)

№№ ПП	НАИМЕНОВАНИЕ ПОКАЗАТЕЛЯ	Ед. изм.	ПОКАЗАТЕЛЬ	ПРИМЕЧАНИЕ
1	Категория		Переулок	
2	Протяженность	п.м.	516,62	
3	Количество полос движения	шт.	2	
4	Ширина полосы движения	м.	3	
5	Ширина проезжей части	м.	6	
6	Дорожное покрытие		асфальтобетонн	
7	Площадь дорожного покрытия	м.^{2}	3099,72	

Изм.	Кол. уч.	Лист	№ док.	Подп.	Дата	П-00-23-27-АД
						«Разработка ПСД на реконструкцию внутрисельских автомобильных дорог в селе Аккиэтогай Жылыойского района II- этап.
Разраб.		Цеблякова И.В.			06.23	Дорога
ГИП		Хаиргалиев А.А.			06.23	Стадия: Р. П. / Лист: 10 / Листов: 53
Н. контр.						
Проверил		Хаиргалиев А.А.			06.23	План проезжей части М 1:1000
						ТОО "ПроектСтройИнжиниринг"

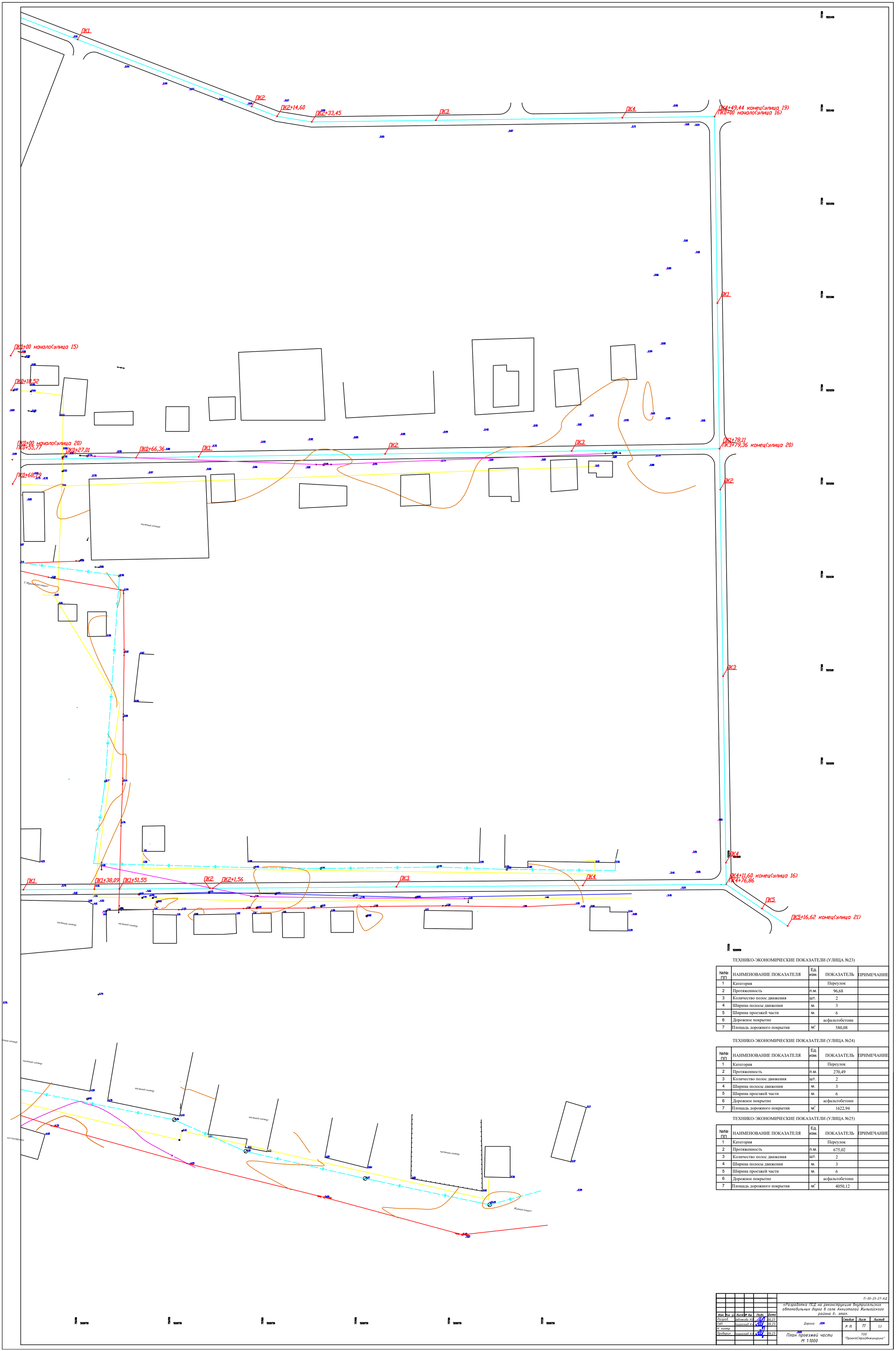

ТЕХНИКО-ЭКОНОМИЧЕСКИЕ ПОКАЗАТЕЛИ (УЛИЦА №23)

№№ ПП	НАИМЕНОВАНИЕ ПОКАЗАТЕЛЯ	Ед. изм.	ПОКАЗАТЕЛЬ	ПРИМЕЧАНИЕ
1	Категория		Переулок	
2	Протяженность	п.м.	96,68	
3	Количество полос движения	шт.	2	
4	Ширина полосы движения	м.	3	
5	Ширина проезжей части	м.	6	
6	Дорожное покрытие		асфальтобетонн	
7	Площадь дорожного покрытия	м.^{2}	580,08	

ТЕХНИКО-ЭКОНОМИЧЕСКИЕ ПОКАЗАТЕЛИ (УЛИЦА №24)

№№ ПП	НАИМЕНОВАНИЕ ПОКАЗАТЕЛЯ	Ед. изм.	ПОКАЗАТЕЛЬ	ПРИМЕЧАНИЕ
1	Категория		Переулок	
2	Протяженность	п.м.	270,49	
3	Количество полос движения	шт.	2	
4	Ширина полосы движения	м.	3	
5	Ширина проезжей части	м.	6	
6	Дорожное покрытие		асфальтобетонн	
7	Площадь дорожного покрытия	м.^{2}	1622,94	

ТЕХНИКО-ЭКОНОМИЧЕСКИЕ ПОКАЗАТЕЛИ (УЛИЦА №25)

№№ ПП	НАИМЕНОВАНИЕ ПОКАЗАТЕЛЯ	Ед. изм.	ПОКАЗАТЕЛЬ	ПРИМЕЧАНИЕ
1	Категория		Переулок	
2	Протяженность	п.м.	675,02	
3	Количество полос движения	шт.	2	
4	Ширина полосы движения	м.	3	
5	Ширина проезжей части	м.	6	
6	Дорожное покрытие		асфальтобетонн	
7	Площадь дорожного покрытия	м.^{2}	4050,12	

П-00-23-27-АД

«Разработка ПСД на реконструкцию внутрисельских автомобильных дорог в селе Аккизятгай Жылыойского района II- этап.

Изм.	Кол. уч.	Лист	№ док.	Подп.	Дата
Разраб.		Шабанова И.С.			06.23
ГИП		Сыраглиев А.А.			06.23
Н. контр.					
Проверил		Сыраглиев А.А.			06.23

Дорога

Стадия	Лист	Листов
Р. П.	11	53

План проезжей части
М 1:1000

ТОО "ПроектСтройИнжиниринг"

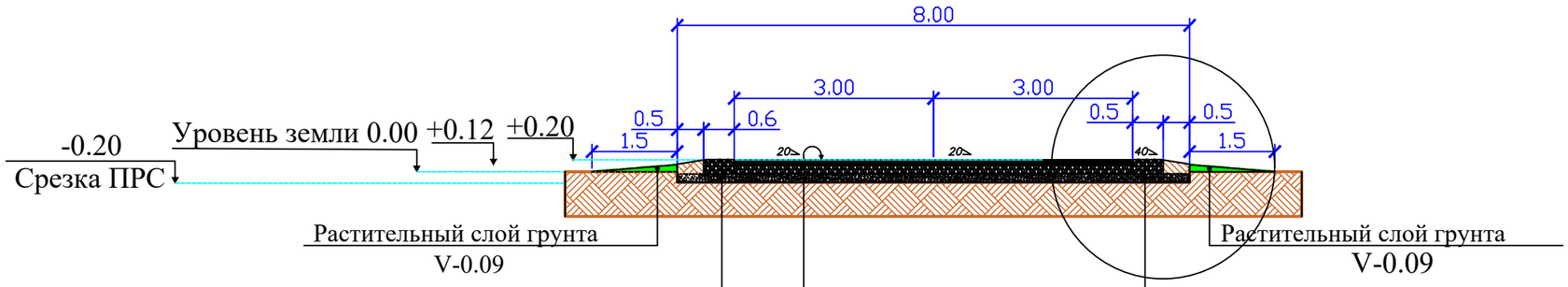

Смесь щебня С 4-40 непрерывной гранулометрии
СТ РК 1284-2004 фракции 0-70 -25см

Песчано-гравийная смесь СТ РК 1549-2006 - 15 см

Смесь щебня С 4-40 непрерывной гранулометрии
СТ РК 1284-2004 фракции 0-70 -25см

Песчано-гравийная смесь СТ РК 1549-2006 - 15 см

Горячий щебеночный плотный асфальтобетон
мелкозернистый типа Б марки II СТ 1225-2003 марка битума БНД 90/130 - 4 см

Розлив вязкого битума БНД 70/100 СТ РК 1373-2005 норма расхода 0,3т на 1000м

Горячий щебеночный плотный асфальтобетон крупнозернистый
типа Б марки II 1225-2003 марка битума БНД 90/130 - 6 см

Розлив вязкого битума БНД 70/100 СТ РК 1373-2005 норма расхода 0,65т на 1000м

Смесь щебня С 4-40 непрерывной гранулометрии СТ РК 1284-2004 фракции 0-70 -15см

Песчано-гравийная смесь СТ РК 1549-2006 - 15 см

Уплотнённый грунт основания до к=0,98

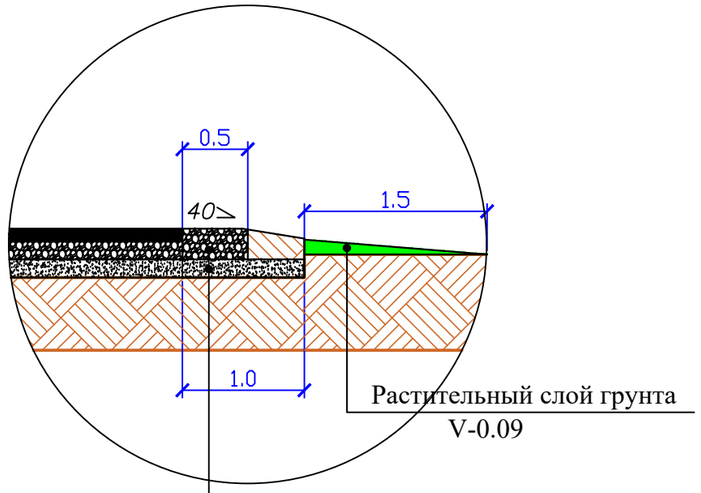

Смесь щебня С 4-40 непрерывной гранулометрии
СТ РК 1284-2004 фракции 0-70 -25см

Песчано-гравийная смесь СТ РК 1549-2006 - 15 см

Примечание:

1. Снятие фрезами асфальтобетонного покрытия - 52088,58м2.
2. Перевозка демонтированного груза на растояние 10км- 65110,725(т/км).

Изм.	Кол. уч.	Лист	№ док.	Подп.	Дата	П-00-23-27-АД		
						«Разработка ПСД на реконструкцию внутрисельских автомобильных дорог в селе Аккизтогай Жылыойского района II- этап.		
Разраб.		Шевлякова И.В.			06.23	Дорога	Стадия	Лист	Листов
ГИП		Каиргалиев А.А.			06.23		Р. П.	12	53
Н. контр.									
Проверил		Каиргалиев А.А.			06.23	Конструкция проезжей части Категория-Переулок	ТОО "ПроектСтройИнжиниринг"		

Взам. инв. ?

Подпись и дата

Инв.? подл.

(УЛИЦА №1)

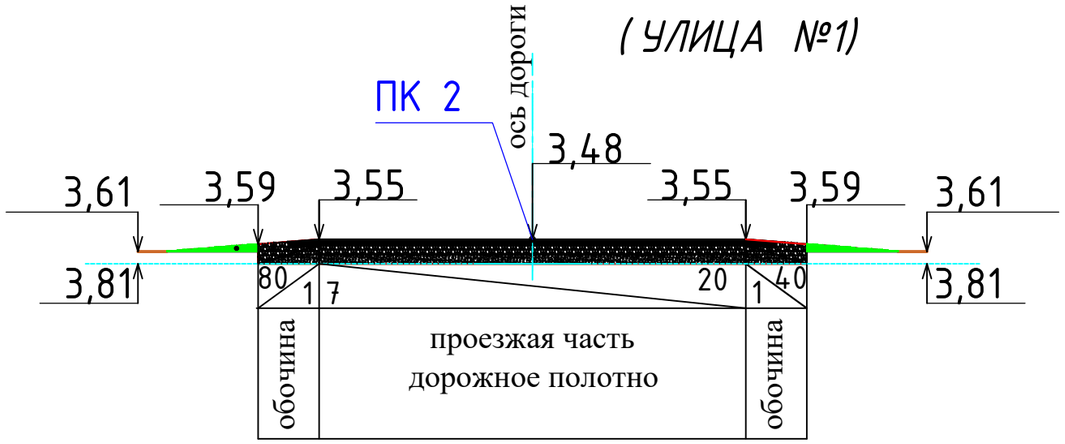

(УЛИЦА №4)

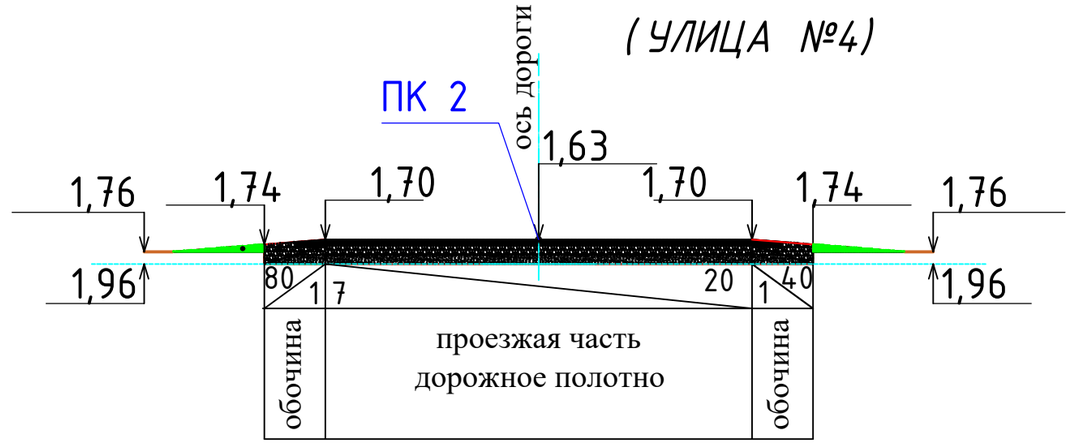

(УЛИЦА №2)

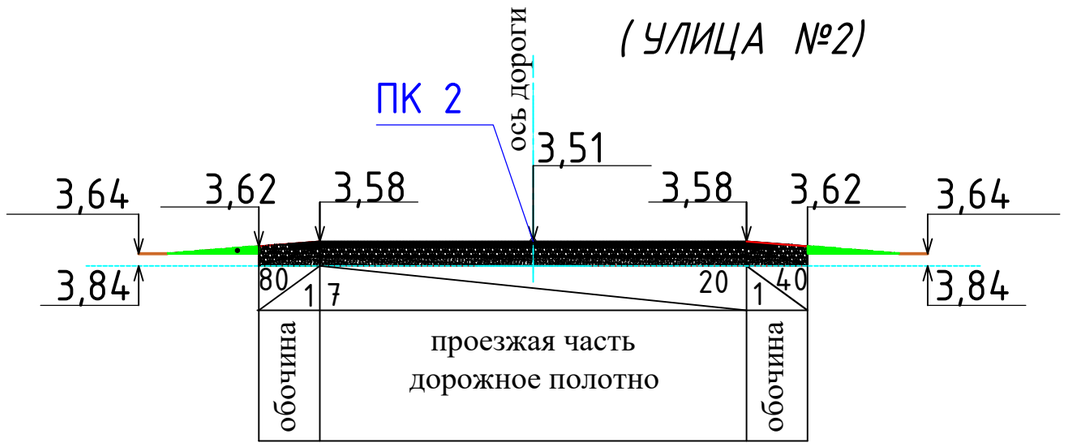

(УЛИЦА №5)

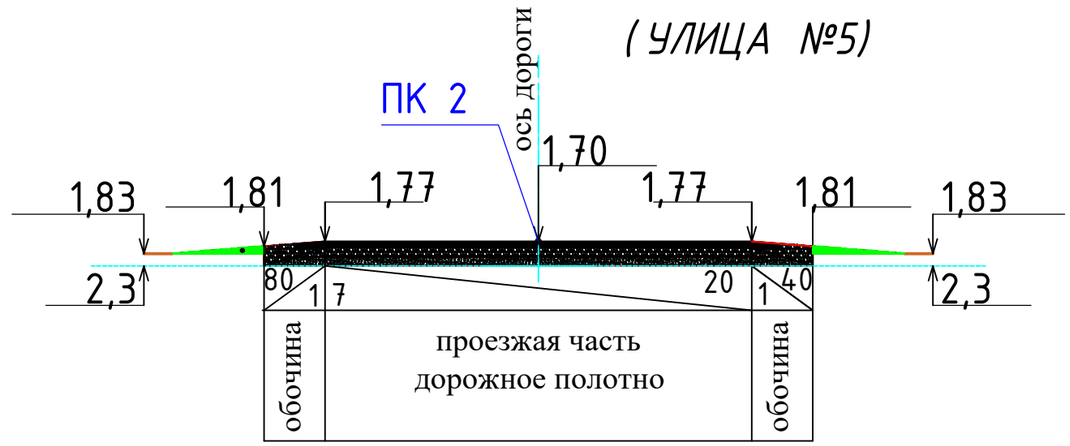

(УЛИЦА №3)

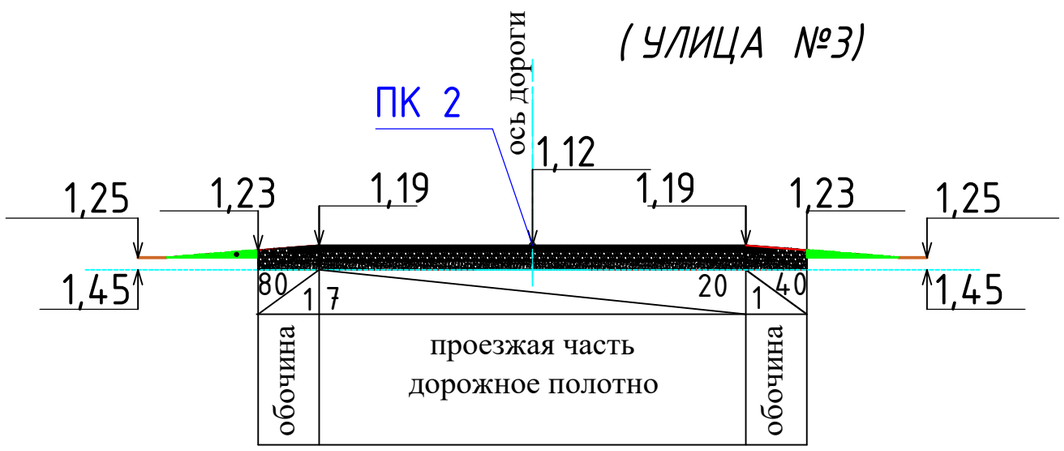

Изм.	Кол. уч.	Лист	№ док.	Подп.	Дата	П-00-23-27-АД		
						«Разработка ПСД на реконструкцию внутрисельских автомобильных дорог в селе Аккизтогай Жылыойского района II- этап.		
Разраб.		Шевлякова И.В.			06.23	Дорога	Стадия	Лист	Листов
ГИП		Каиргалиев А.А.			06.23		Р. П.	13	53
Н. контр.									
Проверил		Каиргалиев А.А.			06.23	Поперечный профиль (Ул. 1,2,3,4,5)	ТОО "ПроектСтройИнжиниринг"		

Взам. инв. ?

Подпись и дата

Инв.? подл.

Формат А3

Формат А3

(УЛИЦА №6)

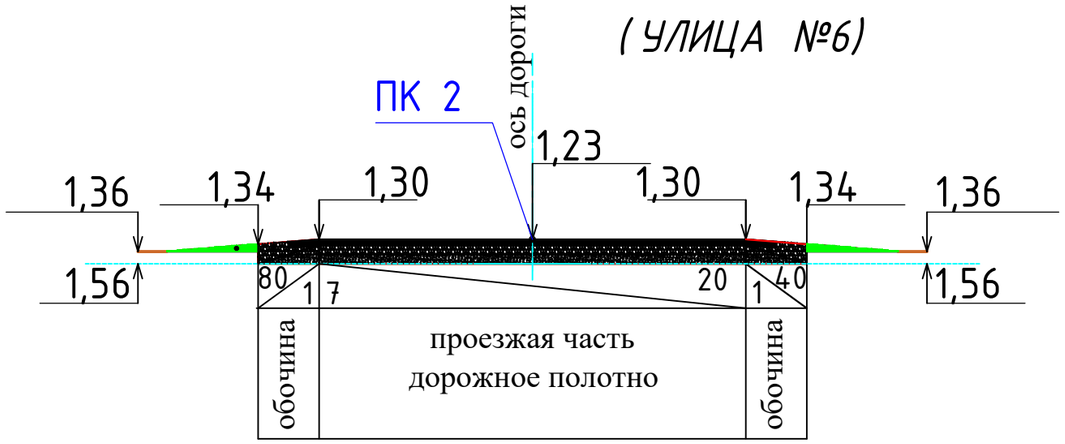

(УЛИЦА №8#)

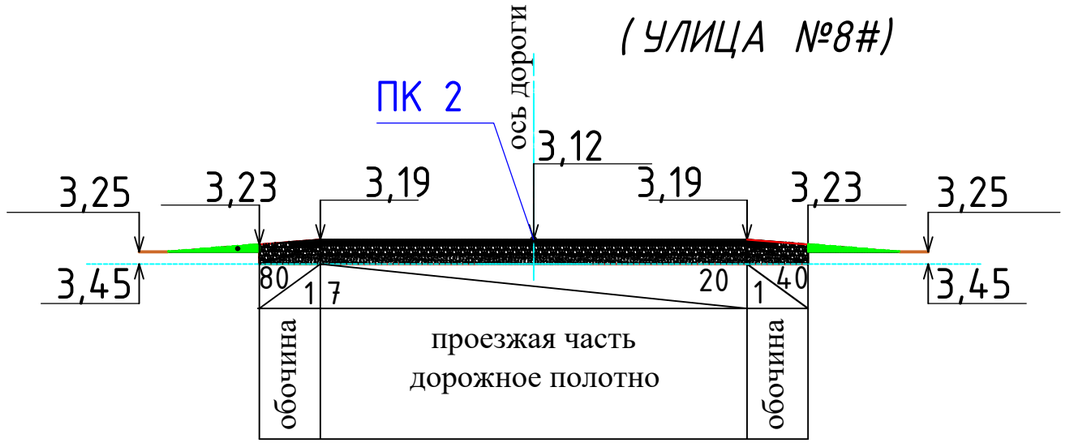

(УЛИЦА №11)

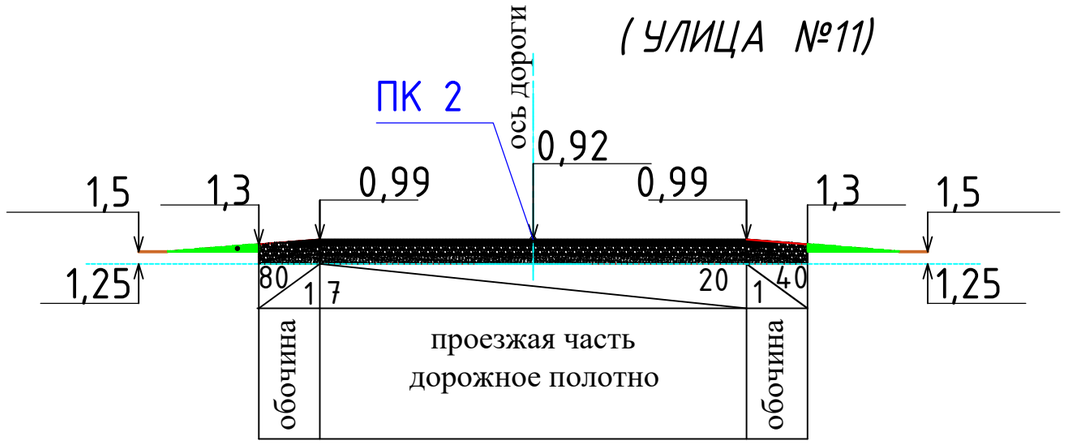

(УЛИЦА №13)

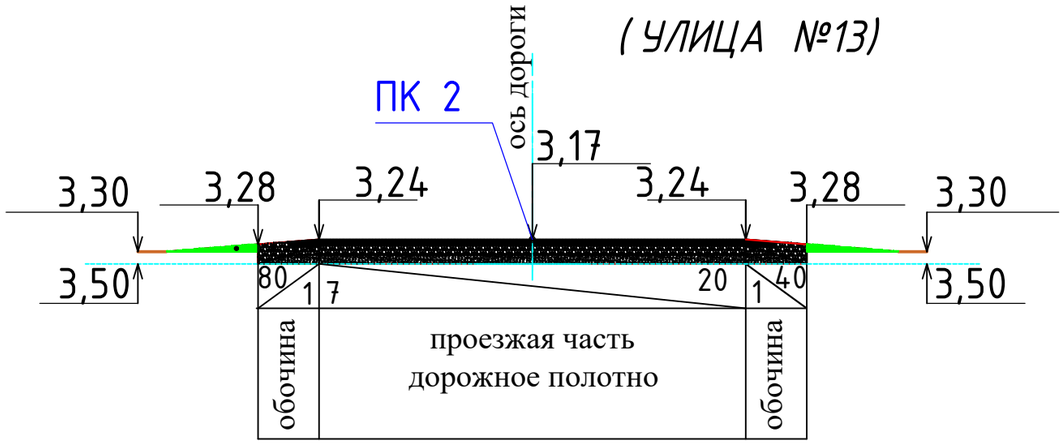

(УЛИЦА №14)

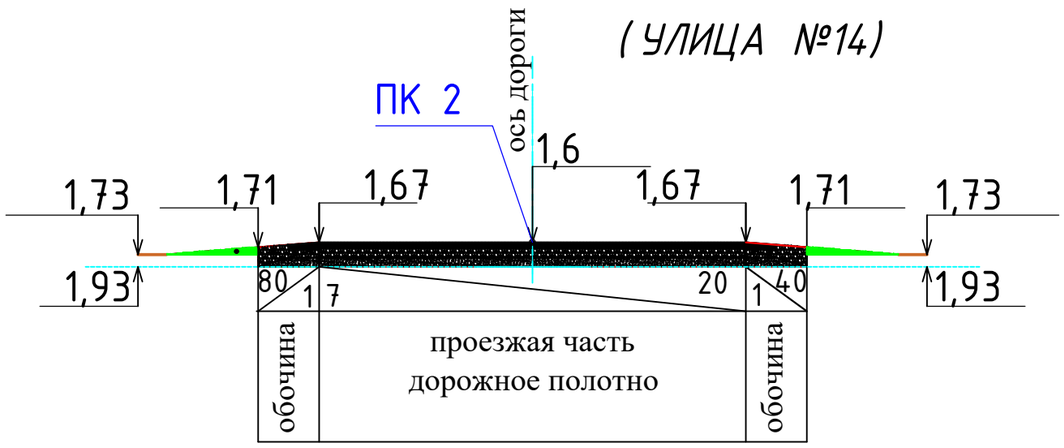

Изм.	Кол. уч.	Лист	№ док.	Подп.	Дата	П-00-23-27-АД		
						«Разработка ПСД на реконструкцию внутрисельских автомобильных дорог в селе Аккизтогай Жылыойского района»		
Разраб.		Шевлякова И.В.			06.23	Дорога	Стадия	Лист	Листов
ГИП		Каиргалиев А.А.			06.23		Р. П.	14	53
Н. контр.									
Проверил		Каиргалиев А.А.			06.23	Поперечный профиль (Ул. 6,8№,11,13,14)	ТОО "ПроектСтройИнжиниринг"		

Взам. инв. ?

Подпись и дата

Инв.? подл.

Формат А3

Формат А3

(УЛИЦА №15)

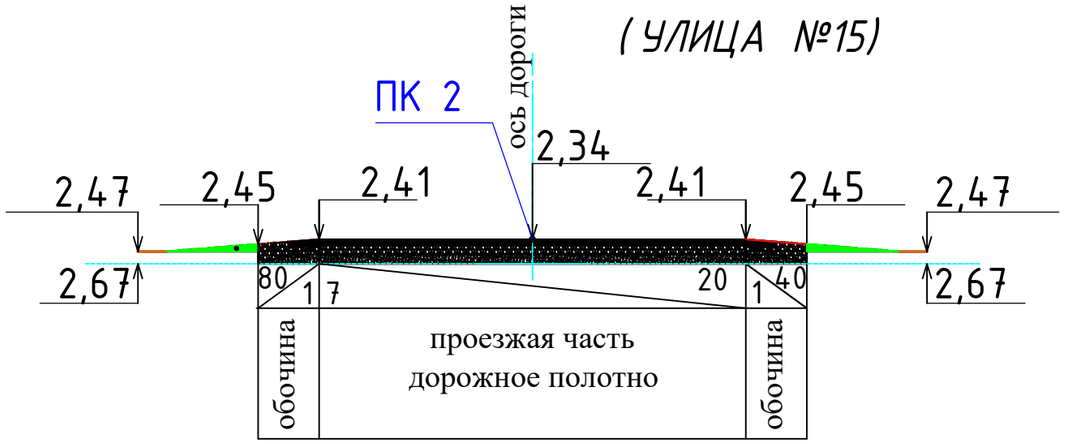

(УЛИЦА №16)

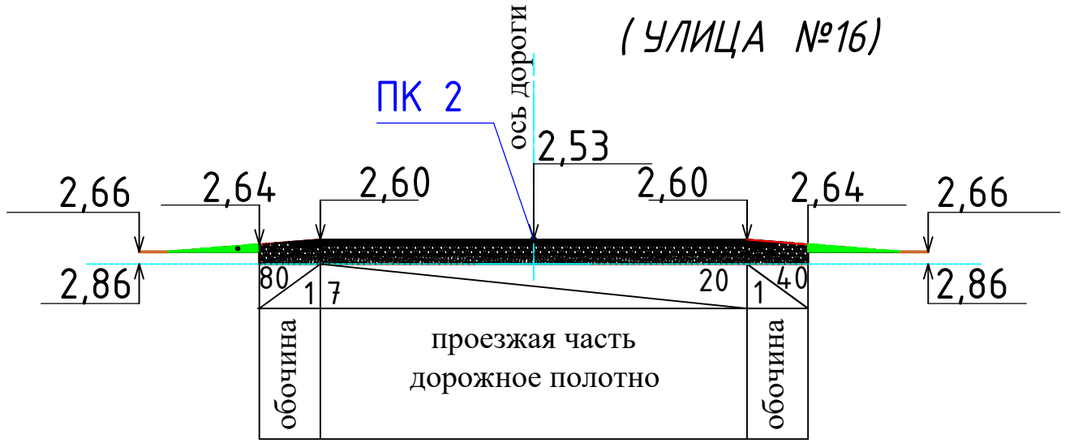

(УЛИЦА №19)

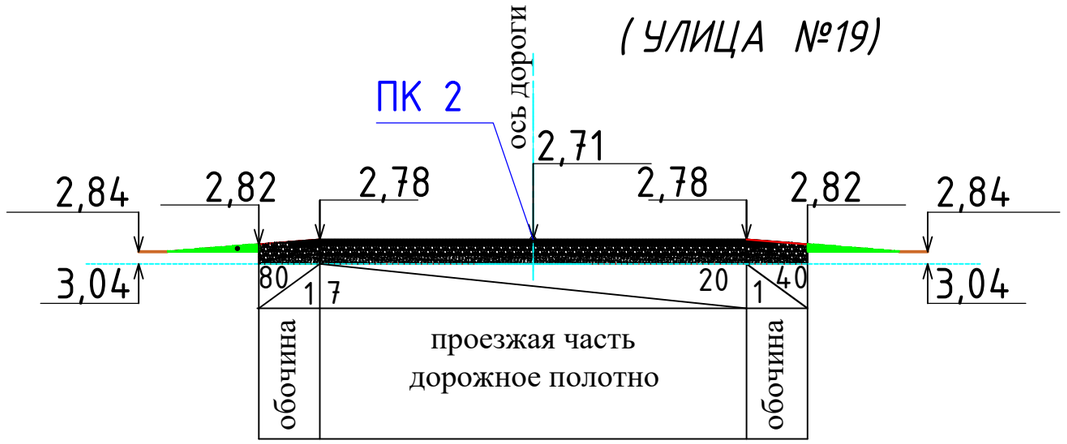

(УЛИЦА №20)

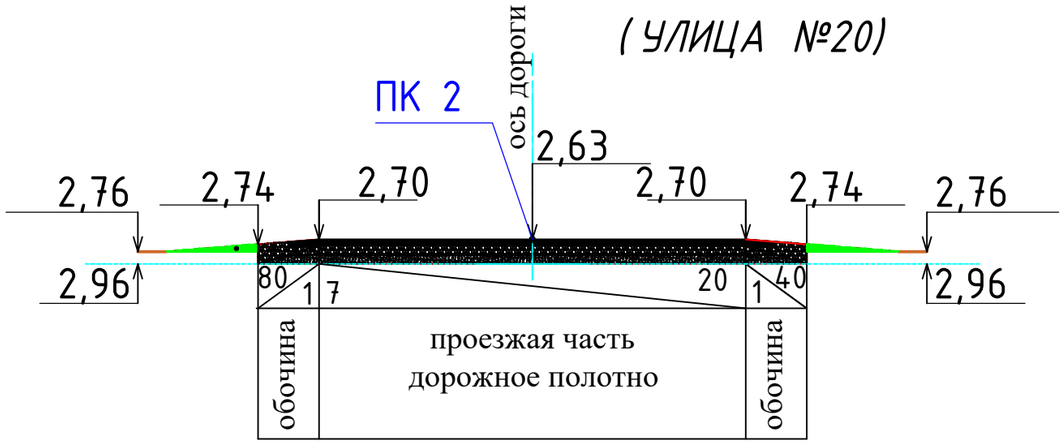

(УЛИЦА №21)

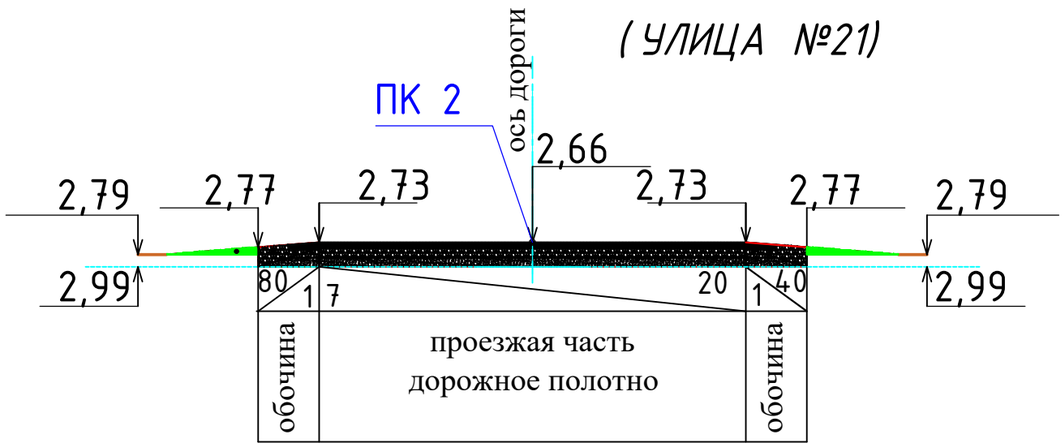

Изм.	Кол. уч.	Лист	№ док.	Подп.	Дата	П-00-23-27-АД		
						«Разработка ПСД на реконструкцию внутрисельских автомобильных дорог в селе Аккизтогай Жылыойского района»		
Разраб.		Шевлякова И.В.			06.23	Дорога	Стадия	Лист	Листов
ГИП		Каиргалиев А.А.			06.23		Р. П.	15	53
Н. контр.									
Проверил		Каиргалиев А.А.			06.23	Поперечный профиль (Ул. 15,16,19,20,21)	ТОО "ПроектСтройИнжиниринг"		

Взам. инв. ?

Подпись и дата

Инв.? подл.

Формат А3

Формат А3

(УЛИЦА №23)

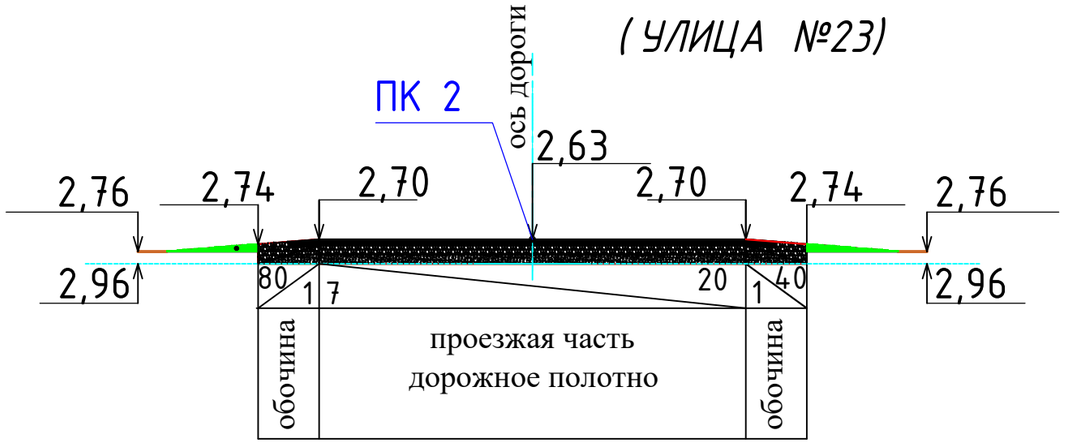

(УЛИЦА №24)

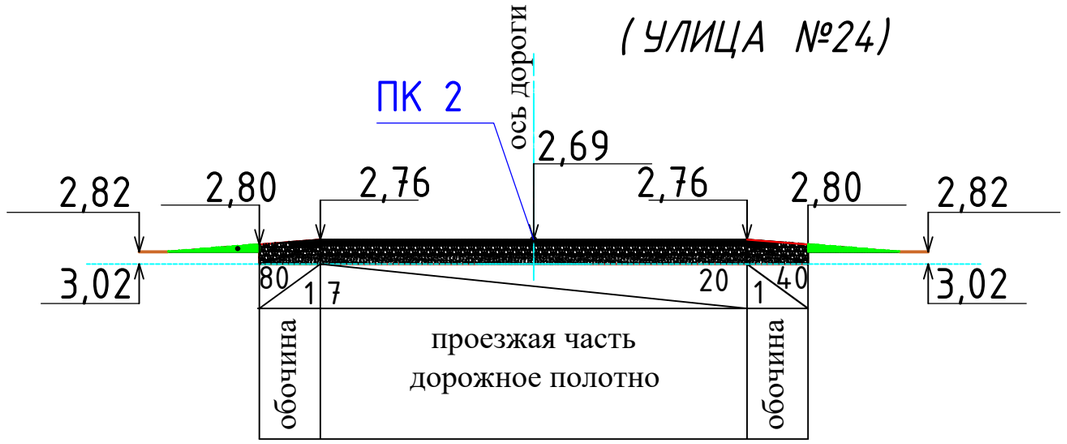

(УЛИЦА №25)

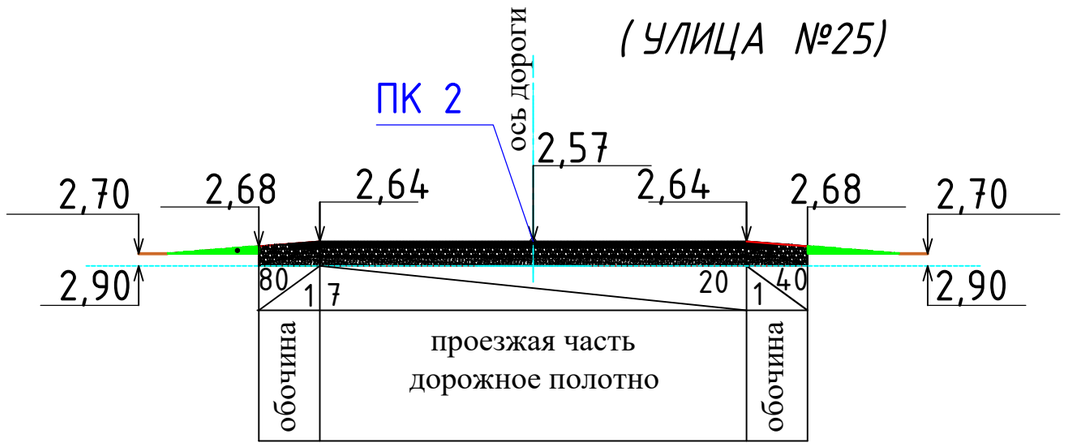

Изм.	Кол. уч.	Лист	№ док.	Подп.	Дата	П-00-23-27-АД		
						«Разработка ПСД на реконструкцию внутрисельских автомобильных дорог в селе Аккизтогай Жылыойского района II-этап.		
Разраб.		Шевлякова И.В.			06.23	Дорога	Стадия	Лист	Листов
ГИП		Каиргалиев А.А.			06.23		Р. П.	16	53
Н. контр.									
Проверил		Каиргалиев А.А.			06.23	Поперечный профиль (Ул. 23,24,25)	ТОО "ПроектСтройИнжиниринг"		

Взам. инв. ?

Подпись и дата

Инв.? подл.

Формат А3

Формат А3

ПРОФИЛЬ

МАСШТАБ
ГОРИЗОНТАЛЬНЫЙ 1:1000
ВЕРТИКАЛЬНЫЙ 1:100

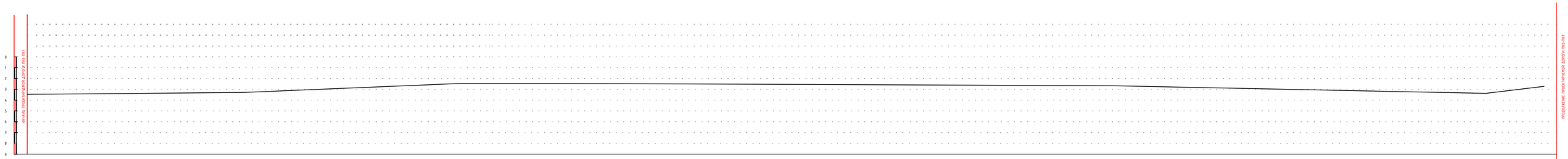

РАЗВЕРНУТЫЙ ПЛАН ДОРОЖКИ

ТИП МЕСТНОСТИ ПО УВЛАЖНЕНИЮ

ПРОЕКТНЫЕ ДАННЫЕ

ОТМЕТКА ОСИ ДОРОГИ, М: 3,48; 3,20; 2,39; 2,34; 2,46; 2,43; 2,33; 2,30; 2,27; 2,63; 2,59; 2,64

УКЛОН, ‰, ВЕРТИКАЛЬНАЯ КРИВАЯ

ФАКТИЧЕСКИЕ ДАННЫЕ

ОТМЕТКА ЗЕМЛИ, М: 3,68; 3,60; 2,59; 2,54; 2,66; 2,69; 2,53; 2,50; 2,93; 2,83; 2,39; 2,84

РАССТОЯНИЕ, М: 100; 100; 45,95; 31,46; 22,69; 100; 100; 63,62; 36,38; 68,34; 31,66

ПИКЕТ: 0; 1; 2; 45,95; 77,31; 3; 4; 5; 63,62; 6; 68,34; 7

ЭЛЕМЕНТЫ ПЛАНА

КИЛОМЕТРЫ

Изм.	Кол. уч.	Лист	№ док.	Подп.	Дата
Разраб.		Шедлякова И.В.			06.23
ГИП		Каиргалиев А.А.			06.23
Н. контр.					
Проверил		Каиргалиев А.А.			06.23

П-00-23-27-АД

«Разработка ПСД на реконструкцию внутрисельских автомобильных дорог в селе Аккизтогай Жылыойского района II-этап.

Дорога

Стадия	Лист	Листов
Р. П.	18	53

Продольный профиль Ул №1 ПК0+ПК7

ТОО "ПроектСтройИнжиниринг"

Подпись и дата | Взам. инв. ? | Инв.? подл.

Формат 297*790

ПРОФИЛЬ

МАСШТАБ
ГОРИЗОНТАЛЬНЫЙ 1:1000
ВЕРТИКАЛЬНЫЙ 1:100

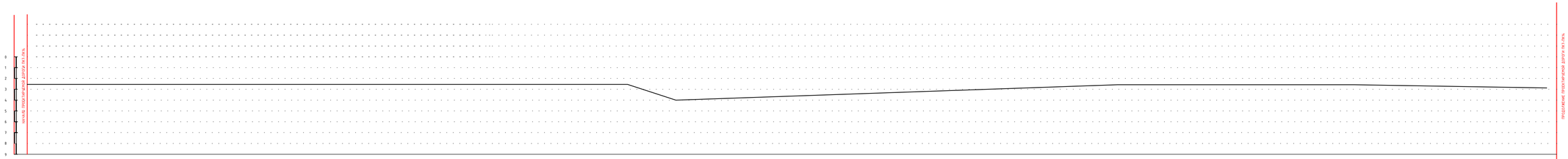

РАЗВЕРНУТЫЙ ПЛАН ДОРОЖКИ

ТИП МЕСТНОСТИ ПО УВЛАЖНЕНИЮ

ПРОЕКТНЫЕ ДАННЫЕ

ОТМЕТКА ОСИ ДОРОГИ, М: 2,64; 2,56; 2,65; 2,59; 2,34; 2,28; 2,28; 2,34; 2,75; 2,63; 2,63; 2,57

УКЛОН, %, ВЕРТИКАЛЬНАЯ КРИВАЯ

ФАКТИЧЕСКИЕ ДАННЫЕ

ОТМЕТКА ЗЕМЛИ, М: 2,84; 2,76; 2,85; 2,79; 2,54; 2,48; 2,48; 2,54; 2,95; 2,83; 2,83; 2,57

РАССТОЯНИЕ, М: 100; 63,67; 36,33; 76,56; 18,18; 5,26; 100; 100; 100; 10,72

ПИКЕТ: 7; 8; 83,67; 9; 76,56; 94,74; 10; 11; 12; 13; 10,72; 14

ЭЛЕМЕНТЫ ПЛАНА

КИЛОМЕТРЫ

						П-00-23-27-АД
Изм.	Кол. уч.	Лист	№ док.	Подп.	Дата	«Разработка ПСД на реконструкцию внутрисельских автомобильных дорог в селе Аккизтогай Жылыойского района II-этап.
Разраб.		Шедлякова И.В.			06.23	Дорога
ГИП		Каиргалиев А.А.			06.23	Стадия: Р. П. / Лист: 19 / Листов: 53
Н. контр.						
Проверил		Каиргалиев А.А.			06.23	Продольный профиль Ул №1 ПК 7+ПК 14
						ТОО "ПроектСтройИнжиниринг"

Подпись и дата | Взам. инв. ? | Инв.? подл.

Формат 297*790

ПРОФИЛЬ

МАСШТАБ
ГОРИЗОНТАЛЬНЫЙ 1:1000
ВЕРТИКАЛЬНЫЙ 1:100

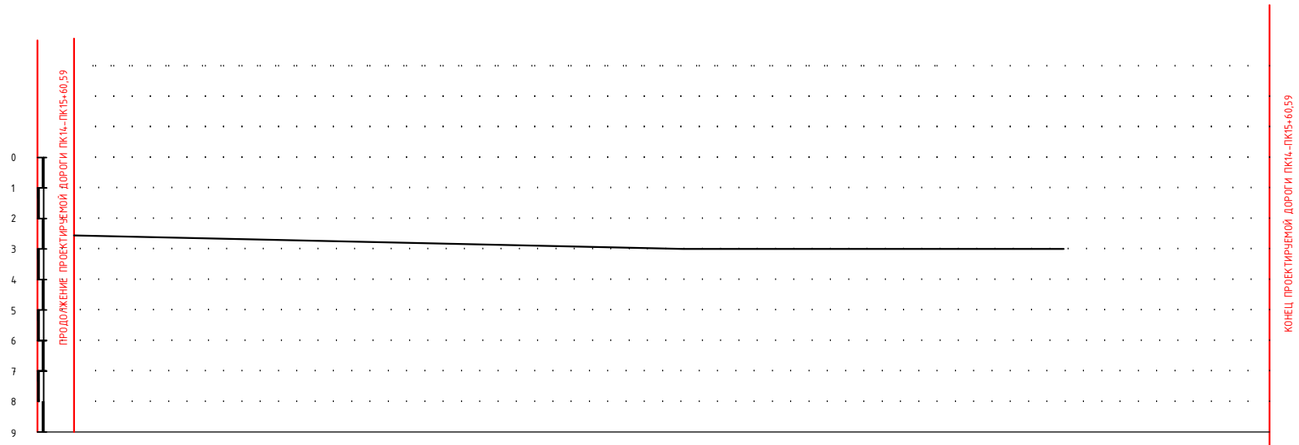

РАЗВЕРНУТЫЙ ПЛАН ДОРОЖКИ					
ТИП МЕСТНОСТИ ПО УВЛАЖНЕНИЮ					
ПРОЕКТНЫЕ ДАННЫЕ	ОТМЕТКА ОСИ ДОРОГИ, М	2,67	3,04	3,04	
	УКЛОН, %, ВЕРТИКАЛЬНАЯ КРИВАЯ				
ФАКТИЧЕСКИЕ ДАННЫЕ	ОТМЕТКА ЗЕМЛИ, М	2,97	3,24	3,24	
	РАССТОЯНИЕ, М	100	60.59		
	ПИКЕТ	14	15	60.59	
	ЭЛЕМЕНТЫ ПЛАНА				
	КИЛОМЕТРЫ				

Подпись и дата | Взам. инв. ?

Инв.? подл.

Изм.	Кол. уч.	Лист	№ док.	Подп.	Дата
Разраб.		Шевлякова И.В.			06.23
ГИП		Каиргалиев А.А.			06.23
Н. контр.					
Проверил		Каиргалиев А.А.			06.23

П-00-23-27-АД

«Разработка ПСД на реконструкцию внутрисельских автомобильных дорог в селе Аккизтогай Жылыойского района II-этап.

Дорога

Стадия	Лист	Листов
Р. П.	20	53

Продольный профиль Ул №1 ПК 14+ПК 15+60,59

ТОО "ПроектСтройИнжиниринг"

Формат А3

ПРОФИЛЬ

МАСШТАБ
ГОРИЗОНТАЛЬНЫЙ 1:1000
ВЕРТИКАЛЬНЫЙ 1:100

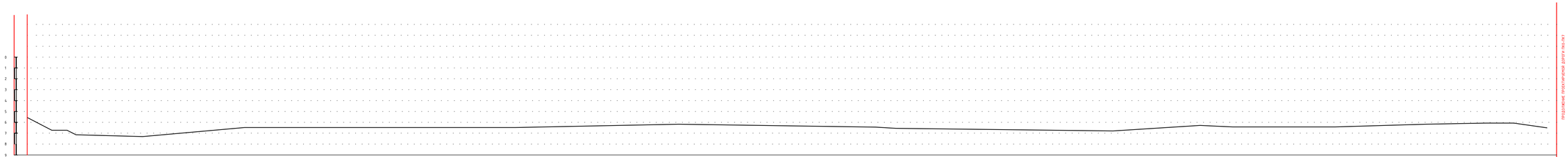

ПРОДОЛЖЕНИЕ ПРОКТОРГАЧЕСКОЙ ДОРОГИ ПК5-ПК7

РАЗВЕРНУТЫЙ ПЛАН ДОРОЖКИ	
ТИП МЕСТНОСТИ ПО УВЛАЖНЕНИЮ	
ПРОЕКТНЫЕ ДАННЫЕ — ОТМЕТКА ОСИ ДОРОГИ, М	3.51 3.64 3.50 3.23 3.70 3.76 3.95 4.13 4.05 4.19 4.35 4.49 4.42 4.12 4.02 4.12
ПРОЕКТНЫЕ ДАННЫЕ — УКЛОН, ‰, ВЕРТИКАЛЬНАЯ КРИВАЯ	
ФАКТИЧЕСКИЕ ДАННЫЕ — ОТМЕТКА ЗЕМЛИ, М	3.68 3.84 3.70 3.53 3.90 3.86 3.75 4.15 4.25 4.39 4.55 4.38 4.35 4.32 4.32 4.32
ФАКТИЧЕСКИЕ ДАННЫЕ — РАССТОЯНИЕ, М	100 50.78 49.22 80.63 19.37 3.06 100 33.06 66.94 69.53 30.47 36.57 2.74 29.76 2.74+4.39 33.35
ПИКЕТ	0 1 50.78 2 80.63 3 4 33.06 5 69.53 6 36.57 38.91 59.67 62.45 66.65 7
ЭЛЕМЕНТЫ ПЛАНА	
КИЛОМЕТРЫ	

Изм.	Кол. уч.	Лист	№ док.	Подп.	Дата	П-00-23-27-АД		
						«Разработка ПСД на реконструкцию внутрисельских автомобильных дорог в селе Аккизтогай Жылыойского района II-этап.		
Разраб.		Шедлякова И.В.			06.23	Дорога	Стадия	Лист	Листов
ГИП		Каиргалиев А.А.			06.23		Р. П.	21	53
Н. контр.									
Проверил		Каиргалиев А.А.			06.23	Продольный профиль Ул №2 ПК0+ПК7	ТОО "ПроектСтройИнжиниринг"		

Подпись и дата | Взам. инв. ? | Инв.? подл.

Формат 297*790

ПРОФИЛЬ

МАСШТАБ
ГОРИЗОНТАЛЬНЫЙ 1:1000
ВЕРТИКАЛЬНЫЙ 1:100

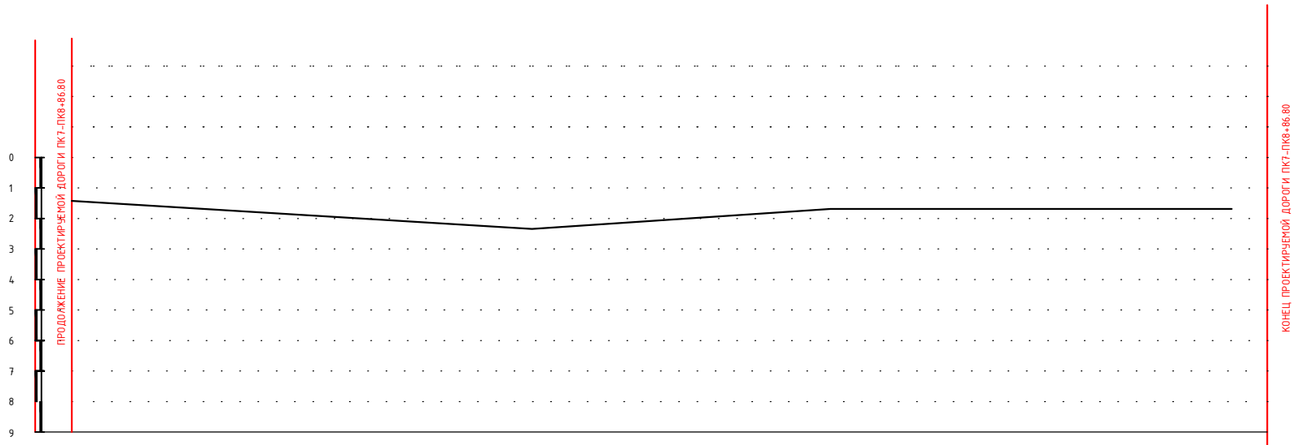

РАЗВЕРНУТЫЙ ПЛАН ДОРОЖКИ		
ТИП МЕСТНОСТИ ПО УВЛАЖНЕНИЮ		
ПРОЕКТНЫЕ ДАННЫЕ	ОТМЕТКА ОСИ ДОРОГИ, М	1.12 1.44 1.69 1.73 2.07 1.12 1.09 1.06 1.06 1.92
	УКЛОН, ‰, ВЕРТИКАЛЬНАЯ КРИВАЯ	
ФАКТИЧЕСКИЕ ДАННЫЕ	ОТМЕТКА ЗЕМЛИ, М	1.32 1.64 1.89 1.93 2.27 1.32 1.29 1.26 1.26 2.12
	РАССТОЯНИЕ, М	11.02 29.83 14.31 20.29 24.55 11.97 4.82 6.06 63.95
ПИКЕТ		7 11.02 40.85 55.16 75.45 8 11.97 16.79 22.85 86.80
ЭЛЕМЕНТЫ ПЛАНА		
КИЛОМЕТРЫ		

Изм.	Кол. уч.	Лист	№ док.	Подп.	Дата
Разраб.		Шевлякова И.В.			06.23
ГИП		Каиргалиев А.А.			06.23
Н. контр.					
Проверил		Каиргалиев А.А.			06.23

П-00-23-27-АД

«Разработка ПСД на реконструкцию внутрисельских автомобильных дорог в селе Аккизтогай Жылыойского района II-этап.

Дорога

Стадия	Лист	Листов
Р. П.	22	53

Продольный профиль Ул №2 ПК 7+ПК8+86.80

ТОО "ПроектСтройИнжиниринг"

Взам. инв. ?

Подпись и дата

Инв.? подл.

Формат А3

ПРОФИЛЬ

МАСШТАБ
ГОРИЗОНТАЛЬНЫЙ 1:1000
ВЕРТИКАЛЬНЫЙ 1:100

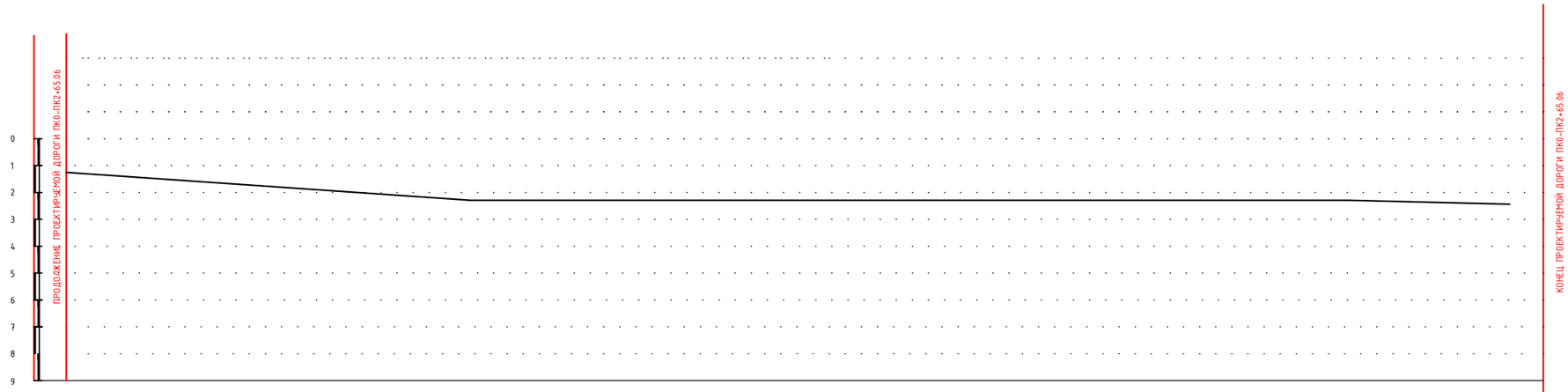

РАЗВЕРНУТЫЙ ПЛАН ДОРОЖКИ															
ТИП МЕСТНОСТИ ПО УВЛАЖНЕНИЮ															
ПРОЕКТНЫЕ ДАННЫЕ	ОТМЕТКА ОСИ ДОРОГИ, М	1.12		2.26		2.37	2.58	2.58		2.26		2.25		2.37	
	УКЛОН, %, ВЕРТИКАЛЬНАЯ КРИВАЯ														
ФАКТИЧЕСКИЕ ДАННЫЕ	ОТМЕТКА ЗЕМЛИ, М	1.32		2.36		2.57	2.78	2.78		2.46		2.45		2.57	
	РАССТОЯНИЕ, М		74.93		25.07		15.32	2.77	81.91		21.86		43.2		
	ПИКЕТ	0		74.93		1	15.32	18.09		2		21.86		65.06	
	ЭЛЕМЕНТЫ ПЛАНА														
	КИЛОМЕТРЫ														

756200

5220950

Взам. инв. ?

Подпись и дата

Инв.? подл.

Изм.	Кол. уч.	Лист	№ док.	Подп.	Дата	П-00-23-27-АД		
						«Разработка ПСД на реконструкцию внутрисельских автомобильных дорог в селе Аккизтогай Жылыойского района II-этап.		
Разраб.		Шевлякова И.В.			06.23	Дорога	Стадия	Лист	Листов
ГИП		Каиргалиев А.А.			06.23		Р. П.	23	53
Н. контр.									
Проверил		Каиргалиев А.А.			06.23	Продольный профиль Ул №3 ПК 0+ПК 2+65.06	ТОО "ПроектСтройИнжиниринг"		

Формат А3

ПРОФИЛЬ

МАСШТАБ
ГОРИЗОНТАЛЬНЫЙ 1:1000
ВЕРТИКАЛЬНЫЙ 1:100

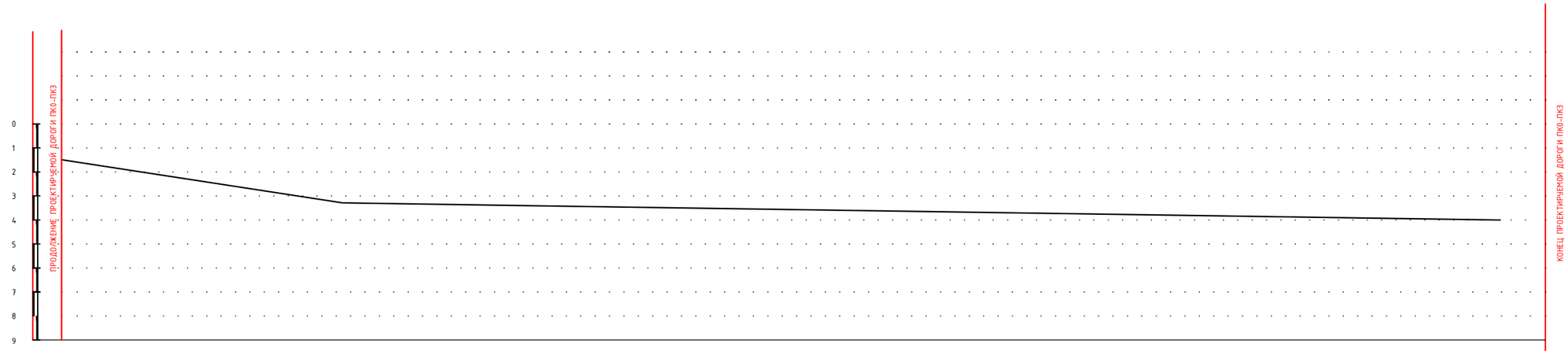

РАЗВЕРНУТЫЙ ПЛАН ДОРОЖКИ												
ТИП МЕСТНОСТИ ПО УВЛАЖНЕНИЮ												
ПРОЕКТНЫЕ ДАННЫЕ	ОТМЕТКА ОСИ ДОРОГИ, М	1.70		3.21		3.22		3.23	3.22		3.32	
	УКЛОН, ‰, ВЕРТИКАЛЬНАЯ КРИВАЯ											
ФАКТИЧЕСКИЕ ДАННЫЕ	ОТМЕТКА ЗЕМЛИ, М	1.90		3.41		3.42		3.43	3.42		3.53	
	РАССТОЯНИЕ, М		100		100		52.71		4.65	42.64		
	ПИКЕТ	0		1		2		52.71	57.36		3	
	ЭЛЕМЕНТЫ ПЛАНА											
	КИЛОМЕТРЫ											

Взам. инв. ?

Подпись и дата

Инв.? подл.

Изм.	Кол. уч.	Лист	№ док.	Подп.	Дата	П-00-23-27-АД			
						«Разработка ПСД на реконструкцию внутрисельских автомобильных дорог в селе Аккизтогай Жылыойского района II-этап.			
Разраб.		Шевлякова И.В.			06.23	Дорога	Стадия	Лист	Листов
ГИП		Каиргалиев А.А.			06.23		Р. П.	24	53
Н. контр.									
Проверил		Каиргалиев А.А.			06.23	Продольный профиль Ул №4 ПК0+ПК3	ТОО "ПроектСтройИнжиниринг"		

Формат А3

ПРОФИЛЬ

МАСШТАБ
ГОРИЗОНТАЛЬНЫЙ 1:1000
ВЕРТИКАЛЬНЫЙ 1:100

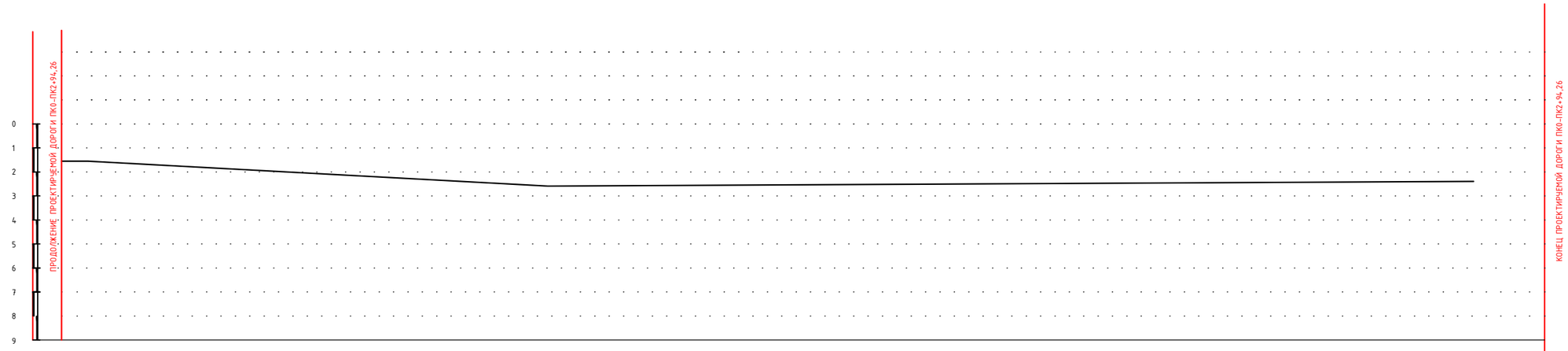

РАЗВЕРНУТЫЙ ПЛАН ДОРОЖКИ							
ТИП МЕСТНОСТИ ПО УВЛАЖНЕНИЮ							
ПРОЕКТНЫЕ ДАННЫЕ	ОТМЕТКА ОСИ ДОРОГИ, М	1.70	2.04	2.35	2.47	2.52	
	УКЛОН, ‰, ВЕРТИКАЛЬНАЯ КРИВАЯ						
ФАКТИЧЕСКИЕ ДАННЫЕ	ОТМЕТКА ЗЕМЛИ, М	1.90	2.24	2.55	2.67	2.72	
	РАССТОЯНИЕ, М	100	100	40.06	54.20		
	ПИКЕТ	0	1	2	40.06	94.26	
	ЭЛЕМЕНТЫ ПЛАНА						
	КИЛОМЕТРЫ						

Взам. инв. ?

Подпись и дата

Инв.? подл.

Изм.	Кол. уч.	Лист	№ док.	Подп.	Дата	П-00-23-27-АД			
						«Разработка ПСД на реконструкцию внутрисельских автомобильных дорог в селе Аккизтогай Жылыойского района II-этап.			
Разраб.		Шевлякова И.В.			06.23	Дорога	Стадия	Лист	Листов
ГИП		Каиргалиев А.А.			06.23		Р. П.	25	53
Н. контр.									
Проверил		Каиргалиев А.А.			06.23	Продольный профиль Ул №5 ПК 0+ПК 2+94,26	ТОО "ПроектСтройИнжиниринг"		

Формат А3

ПРОФИЛЬ

МАСШТАБ
ГОРИЗОНТАЛЬНЫЙ 1:1000
ВЕРТИКАЛЬНЫЙ 1:100

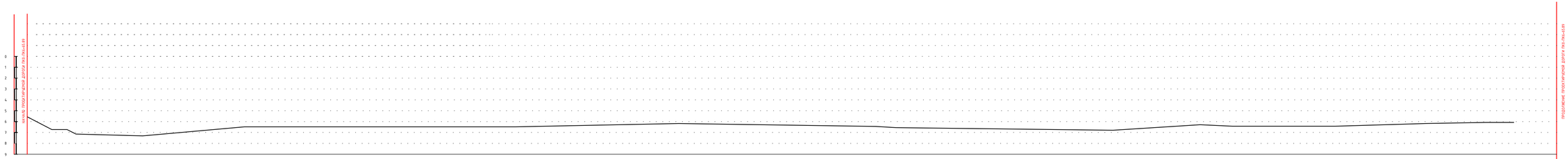

РАЗВЕРНУТЫЙ ПЛАН ДОРОЖКИ	
ТИП МЕСТНОСТИ ПО УВЛАЖНЕНИЮ	
ПРОЕКТНЫЕ ДАННЫЕ — ОТМЕТКА ОСИ ДОРОГИ, М	1.19; 1.2; 2; 2.13; 2.26; 2.3; 2.20; 2.63; 2.70; 2.66; 2.81; 2.96; 3.43
ПРОЕКТНЫЕ ДАННЫЕ — УКЛОН, Σ, ВЕРТИКАЛЬНАЯ КРИВАЯ	
ФАКТИЧЕСКИЕ ДАННЫЕ — ОТМЕТКА ЗЕМЛИ, М	1.39; 1.22; 1.28; 1.55; 1.59; 1.33; 1.48; 1.83; 1.90; 2.86; 3.1; 3.16; 3.69
ФАКТИЧЕСКИЕ ДАННЫЕ — РАССТОЯНИЕ, М	100; 100; 100; 14.56; 84.50; 0.94; 100; 8.49; 91.51; 52.09; 6.90; 6.90
ПИКЕТ	0; 1; 2; 3; 14.56; 99.06; 4; 5; 8.49; 6; 52.09; 58.99; 65.89
ЭЛЕМЕНТЫ ПЛАНА	
КИЛОМЕТРЫ	

Изм.	Кол. уч.	Лист	№ док.	Подп.	Дата	П-00-23-27-АД		
						«Разработка ПСД на реконструкцию внутрисельских автомобильных дорог в селе Аккизтогай Жылыойского района II- этап.		
Разраб.		Шедлякова И.В.			06.23	Дорога	Стадия	Лист	Листов
ГИП		Каиргалиев А.А.			06.23		Р. П.	26	53
Н. контр.									
Проверил		Каиргалиев А.А.			06.23	Продольный профиль Ул №6 ПК 0-ПК 6+65.89	ТОО "ПроектСтройИнжиниринг"		

Подпись и дата | Взам. инв. ? | Инв.? подл.

Формат 297*790

ПРОФИЛЬ

МАСШТАБ
ГОРИЗОНТАЛЬНЫЙ 1:1000
ВЕРТИКАЛЬНЫЙ 1:100

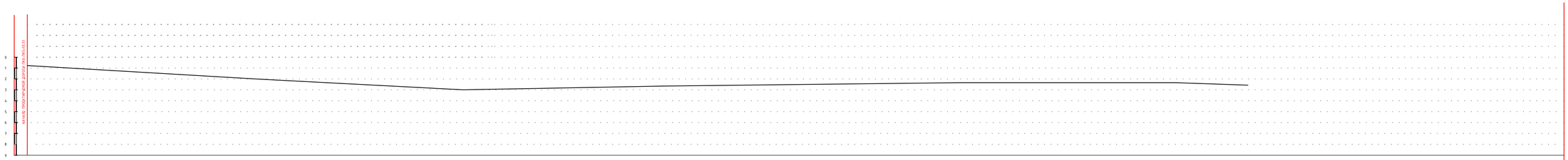

| | | |

ПРОФИЛЬ

МАСШТАБ
ГОРИЗОНТАЛЬНЫЙ 1:1000
ВЕРТИКАЛЬНЫЙ 1:100

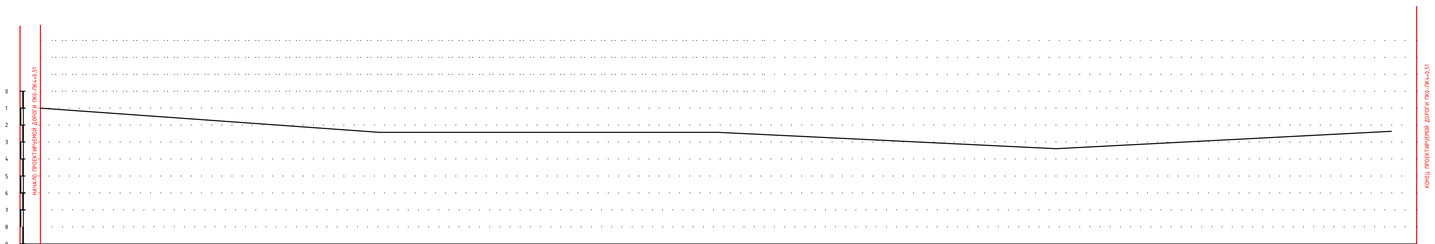

РАЗВЕРНУТЫЙ ПЛАН ДОРОЖКИ

ТИП МЕСТНОСТИ ПО УВЛАЖНЕНИЮ

ПРОЕКТНЫЕ ПАРАМЕТРЫ	ОТМЕТКА ОСИ ДОРОГИ, М	1.6	2.39	2.34	2.78	2.76
	УКЛОН, %, ВЕРТИКАЛЬНАЯ КРИВАЯ					
ФАКТИЧЕСКИЕ ПАРАМЕТРЫ	ОТМЕТКА ЗЕМЛИ, М	1.28	2.59	2.54	2.98	2.96
	РАССТОЯНИЕ, М	100	100	100	100	
ПИКЕТ		0	1	2	3	4
ЭЛЕМЕНТЫ ПЛАНА						
КИЛОМЕТРЫ						

Изм.	Кол. уч.	Лист	№ док.	Подп.	Дата
Разраб.		Шеблякова И.В.			06.23
ГИП		Каиргалиев А.А.			06.23
Н. контр.					
Проверил		Каиргалиев А.А.			06.23

П-00-23-27-АД

«Разработка ПСД на реконструкцию внутрисельских автомобильных дорог в селе Аккизтогай Жылыойского района II- этап.

Дорога

Стадия	Лист	Листов
Р. П.	28	53

Продольный профиль
Ул.№8
(ПК0+ПК4+0,51)

ТОО
"ПроектСтройИнжиниринг"

Взам. инв. ?

Подпись и дата

Инв.? подл.

Формат 297*580

ПРОФИЛЬ

МАСШТАБ
ГОРИЗОНТАЛЬНЫЙ 1:1000
ВЕРТИКАЛЬНЫЙ 1:100

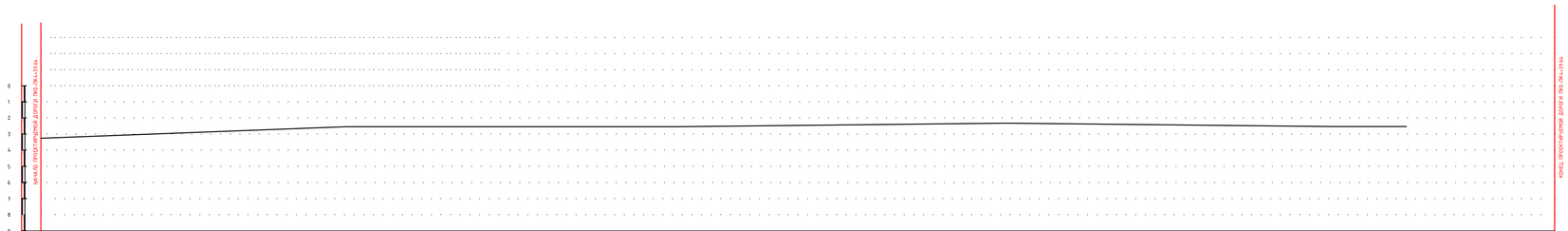

| | | |

ПРОФИЛЬ

МАСШТАБ
ГОРИЗОНТАЛЬНЫЙ 1:1000
ВЕРТИКАЛЬНЫЙ 1:100

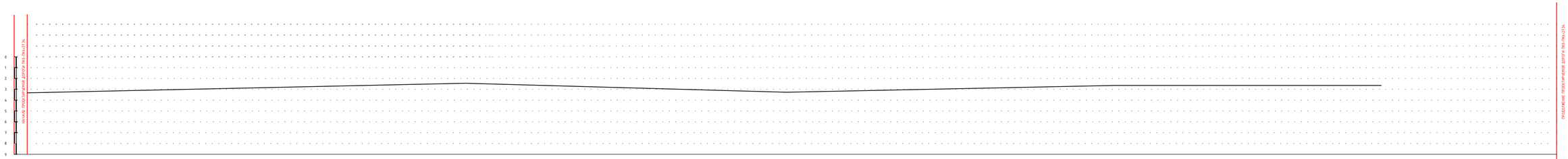

РАЗВЕРНУТЫЙ ПЛАН ДОРОЖКИ	
ТИП МЕСТНОСТИ ПО УВЛАЖНЕНИЮ	
ПРОЕКТНЫЕ ЛИНИИ — ОТМЕТКА ОСИ ДОРОГИ, М	3.13; 3.12; 2.83; 2.70; 2.79; 2.73; 3.11; 2.66; 2.44; 2.70
ПРОЕКТНЫЕ ЛИНИИ — УКЛОН, Σ, ВЕРТИКАЛЬНАЯ КРИВАЯ	
ФАКТИЧЕСКИЕ ЛИНИИ — ОТМЕТКА ЗЕМЛИ, М	3.17; 3.12; 2.83; 2.90; 3.43; 3.23; 3.31; 2.86; 2.64; 2.90
ФАКТИЧЕСКИЕ ЛИНИИ — РАССТОЯНИЕ, М	100; 100; 80.21; 19.79; 56.85; 43.15; 100; 100; 27.34
ПИКЕТ	0; 1; 2; 80.21; 3; 56.85; 4; 5; 6; 27.34
ЭЛЕМЕНТЫ ПЛАНА	
КИЛОМЕТРЫ	

Изм.	Кол. уч.	Лист	№ док.	Подп.	Дата	П-00-23-27-АД		
						«Разработка ПСД на реконструкцию внутрисельских автомобильных дорог в селе Аккизтогай Жылыойского района II- этап.		
Разраб.		Шедлякова И.В.			06.23	Дорога	Стадия	Лист	Листов
ГИП		Каиргалиев А.А.			06.23		Р. П.	30	53
Н. контр.									
Проверил		Каиргалиев А.А.			06.23	Продольный профиль Ул №10 ПК 0-ПК 6+27.34	ТОО "ПроектСтройИнжиниринг"		

Подпись и дата | Взам. инв. ? | Инв.? подл.

Формат 297*790

ПРОФИЛЬ

МАСШТАБ
ГОРИЗОНТАЛЬНЫЙ 1:1000
ВЕРТИКАЛЬНЫЙ 1:100

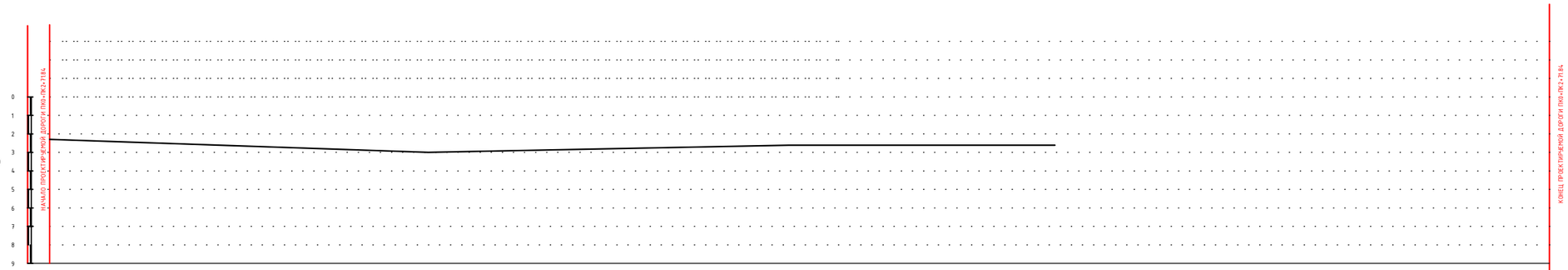

РАЗВЕРНУТЫЙ ПЛАН ДОРОЖКИ					
ТИП МЕСТНОСТИ ПО УВЛАЖНЕНИЮ					
ПРОЕКТНЫЕ ДАННЫЕ	ОТМЕТКА ОСИ ДОРОГИ, М	2.34	3.92	2.51	2.49
	УКЛОН, ‰, ВЕРТИКАЛЬНАЯ КРИВАЯ				
ФАКТИЧЕСКИЕ ДАННЫЕ	ОТМЕТКА ЗЕМЛИ, М	2.54	3.12	2.71	2.69
	РАССТОЯНИЕ, М	100	100	71.84	
ПИКЕТ		0	1	2	71.84
ЭЛЕМЕНТЫ ПЛАНА					
КИЛОМЕТРЫ					

Изм.	Кол. уч.	Лист	№ док.	Подп.	Дата
Разраб.		Шевлякова И.В.			06.23
ГИП		Каиргалиев А.А.			06.23
Н. контр.					
Проверил		Каиргалиев А.А.			06.23

П-00-23-27-АД

«Разработка ПСД на реконструкцию внутрисельских автомобильных дорог в селе Аккизтогай Жылыойского района II- этап.

Дорога

Стадия	Лист	Листов
Р. П.	31	53

Продольный профиль
Ул.№11
(ПК 0+ПК 2+71.84)

ТОО "ПроектСтройИнжиниринг"

Взам. инв. ?
Подпись и дата
Инв.? подл.

Формат 297*580

ПРОФИЛЬ

МАСШТАБ
ГОРИЗОНТАЛЬНЫЙ 1:1000
ВЕРТИКАЛЬНЫЙ 1:100

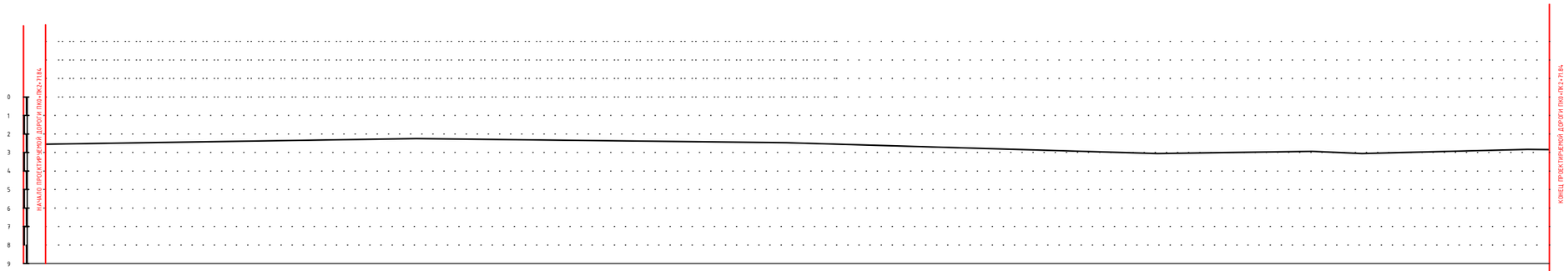

РАЗВЕРНУТЫЙ ПЛАН ДОРОЖКИ																
ТИП МЕСТНОСТИ ПО УВЛАЖНЕНИЮ																
ПРОЕКТНЫЕ ДАННЫЕ	ОТМЕТКА ОСИ ДОРОГИ, М	2.71			2.87		2.41		2.39		2.37		2.42		2.68	
	УКЛОН, %, ВЕРТИКАЛЬНАЯ КРИВАЯ															
ФАКТИЧЕСКИЕ ДАННЫЕ	ОТМЕТКА ЗЕМЛИ, М	2.91			2.87		2.61		2.59		2.57		2.62		2.68	
	РАССТОЯНИЕ, М		100			25.32		74.68		100		100		79.57		
ПИКЕТ		0			1		25.32		2		3		4		79.57	
ЭЛЕМЕНТЫ ПЛАНА																
КИЛОМЕТРЫ																

Изм.	Кол. уч.	Лист	№ док.	Подп.	Дата
Разраб.		Шевлякова И.В.			06.23
ГИП		Каиргалиев А.А.			06.23
Н. контр.					
Проверил		Каиргалиев А.А.			06.23

П-00-23-27-АД

«Разработка ПСД на реконструкцию внутрисельских автомобильных дорог в селе Аккизтогай Жылыойского района II- этап.

Дорога

Стадия	Лист	Листов
Р. П.	32	53

Продольный профиль
Ул.№12
(ПК 0+ПК 2+71.84)

ТОО "ПроектСтройИнжиниринг"

Взам. инв. ?
Подпись и дата
Инв.? подл.

Формат 297*580

ПРОФИЛЬ

МАСШТАБ
ГОРИЗОНТАЛЬНЫЙ 1:1000
ВЕРТИКАЛЬНЫЙ 1:100

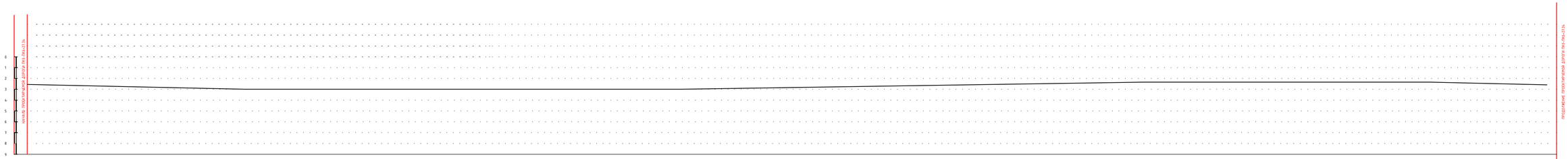

РАЗВЕРНУТЫЙ ПЛАН ДОРОЖКИ

ТИП МЕСТНОСТИ ПО УВЛАЖНЕНИЮ

| | | |

ПРОФИЛЬ

МАСШТАБ
ГОРИЗОНТАЛЬНЫЙ 1:1000
ВЕРТИЧАЛЬНЫЙ 1:100

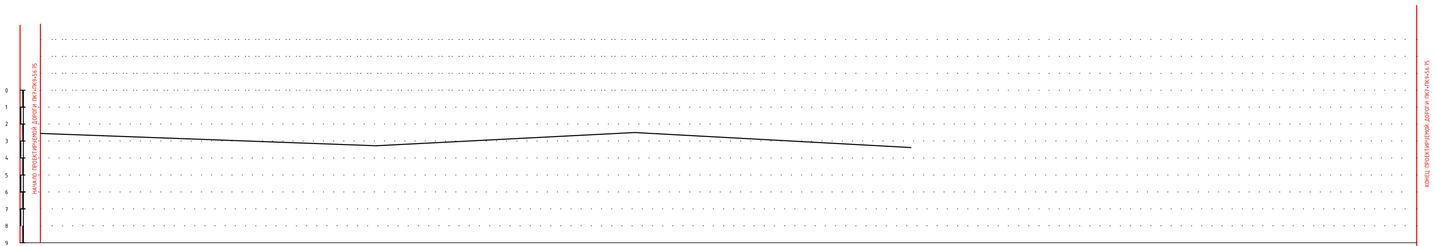

РАЗВЕРНУТЫЙ ПЛАН ДОРОЖКИ

ТИП МЕСТНОСТИ ПО УВЛАЖНЕНИЮ

| | | |

ПРОФИЛЬ

МАСШТАБ
ГОРИЗОНТАЛЬНЫЙ 1:1000
ВЕРТИКАЛЬНЫЙ 1:100

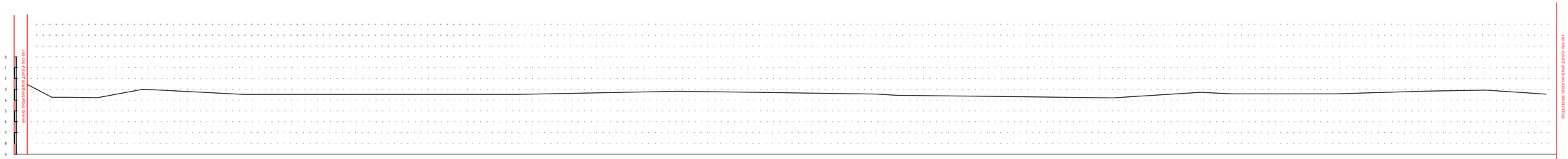

РАЗВЕРНУТЫЙ ПЛАН ДОРОЖКИ

ТИП МЕСТНОСТИ ПО УВЛАЖНЕНИЮ

ПРОЕКТНЫЕ ДАННЫЕ

ОТМЕТКА ОСИ ДОРОГИ, М: 2,63; 2,57; 2,53; 2,51; 2,54; 2,61; 2,66; 2,75; 2,80; 2,72; 2,69; 2,73; 2,96; 3,2

УКЛОН, ‰, ВЕРТИКАЛЬНАЯ КРИВАЯ

ФАКТИЧЕСКИЕ ДАННЫЕ

ОТМЕТКА ЗЕМЛИ, М: 2,83; 2,79; 2,73; 2,71; 2,74; 2,81; 2,86; 2,95; 2,90; 2,92; 2,89; 2,93; 2,98; 3,22

РАССТОЯНИЕ, М: 78,55; 21,45; 100; 24,04; 75,96; 49,46; 50,54; 33,73; 31,25; 16,88; 18,14; 100; 100

ПИКЕТ: 0; 78,55; 1; 2; 24,04; 3; 49,46; 4; 33,73; 64,98; 81,86; 5; 6; 7

ЭЛЕМЕНТЫ ПЛАНА

КИЛОМЕТРЫ

						П-00-23-27-АД
Изм.	Кол. уч.	Лист	№ док.	Подп.	Дата	«Разработка ПСД на реконструкцию внутрисельских автомобильных дорог в селе Аккизтогай Жылыойского района II- этап.»
Разраб.		Шедлякова И.В.			06.23	Дорога
ГИП		Каиргалиев А.А.			06.23	Стадия: Р. П. / Лист: 35 / Листов: 53
Н. контр.						
Проверил		Каиргалиев А.А.			06.23	Продольный профиль Ул №15 ПК 0-ПК 7
						ТОО "ПроектСтройИнжиниринг"

Подпись и дата | Взам. инв. ? | Инв.? подл.

Формат 297*790

ПРОФИЛЬ

МАСШТАБ
ГОРИЗОНТАЛЬНЫЙ 1:1000
ВЕРТИКАЛЬНЫЙ 1:100

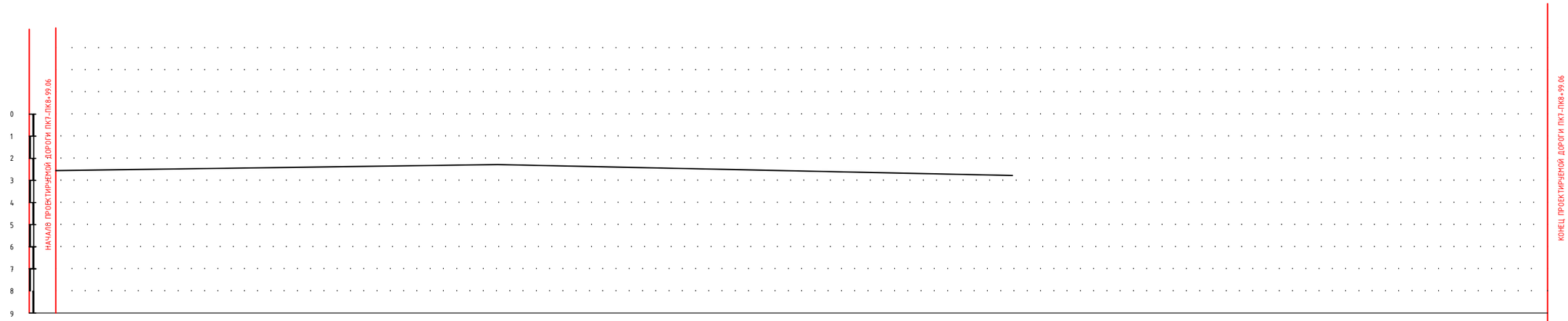

РАЗВЕРНУТЫЙ ПЛАН ДОРОЖКИ		
ТИП МЕСТНОСТИ ПО УВЛАЖНЕНИЮ		
ПРОЕКТНЫЕ ДАННЫЕ	ОТМЕТКА ОСИ ДОРОГИ, М	2,63 / 2,60 / 2,57 / 2,69 / 2,76
	УКЛОН, ‰, ВЕРТИКАЛЬНАЯ КРИВАЯ	
ФАКТИЧЕСКИЕ ДАННЫЕ	ОТМЕТКА ЗЕМЛИ, М	2,83 / 2,80 / 2,77 / 2,89 / 2,96
	РАССТОЯНИЕ, М	100 / 12,53 / 87,47 / 16,08
	ПИКЕТ	0 / 1 / 12.53 / 2 / 16.08
	ЭЛЕМЕНТЫ ПЛАНА	
	КИЛОМЕТРЫ	

Подпись и дата | Взам. инв. ?

Инв.? подл.

Изм.	Кол. уч.	Лист	№ док.	Подп.	Дата	П-00-23-27-АД		
						«Разработка ПСД на реконструкцию внутрисельских автомобильных дорог в селе Аккизтогай Жылыойского района II- этап.		
Разраб.		Шевлякова И.В.			06.23	Дорога	Стадия	Лист	Листов
ГИП		Каиргалиев А.А.			06.23		Р. П.	36	53
Н. контр.									
Проверил		Каиргалиев А.А.			06.23	Продольный профиль Переулок(Улица №17) (ПК 7-ПК 8+99.06)	ТОО "ПроектСтройИнжиниринг"		

Формат А3

ПРОФИЛЬ

МАСШТАБ
ГОРИЗОНТАЛЬНЫЙ 1:1000
ВЕРТИКАЛЬНЫЙ 1:100

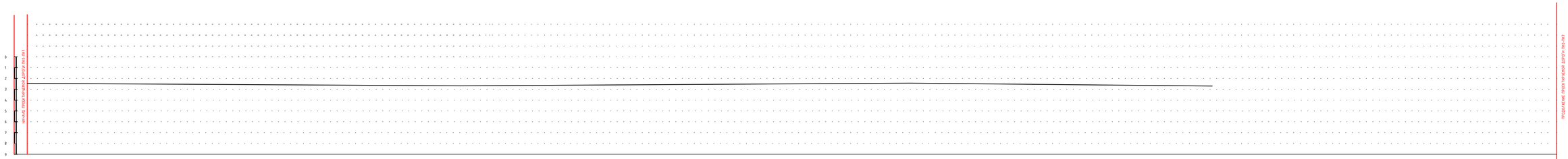

РАЗВЕРНУТЫЙ ПЛАН ДОРОЖКИ											
ТИП МЕСТНОСТИ ПО УВЛАЖНЕНИЮ											
ПРОЕКТНЫЕ ДАННЫЕ	ОТМЕТКА ОСИ ДОРОГИ, М	2.57	2.51	2.55	2.61	2.66	2.68	2.71	2.74		
	УКЛОН, ‰, ВЕРТИКАЛЬНАЯ КРИВАЯ										
ФАКТИЧЕСКИЕ ДАННЫЕ	ОТМЕТКА ЗЕМЛИ, М	2.73	2.71	2.75	2.81	2.86	2.88	2.91	2.96		
	РАССТОЯНИЕ, М	16.52	83.48	100	100	100	100	44.28			
	ПИКЕТ	0	16.52	1	2	3	4	5	44.28		
	ЭЛЕМЕНТЫ ПЛАНА										
	КИЛОМЕТРЫ										

Изм.	Кол. уч.	Лист	№ док.	Подп.	Дата	П-00-23-27-АД		
						«Разработка ПСД на реконструкцию внутрисельских автомобильных дорог в селе Аккизтогай Жылыойского района II- этап.		
Разраб.		Шедлякова И.В.			06.23	Дорога	Стадия	Лист	Листов
ГИП		Каиргалиев А.А.			06.23		Р. П.	37	53
Н. контр.									
Проверил		Каиргалиев А.А.			06.23	Продольный профиль Ул №18 ПК0-ПК7	ТОО "ПроектСтройИнжиниринг"		

Подпись и дата | Взам. инв. ? | Инв.? подл.

Формат 297*790

ПРОФИЛЬ

МАСШТАБ
ГОРИЗОНТАЛЬНЫЙ 1:1000
ВЕРТИКАЛЬНЫЙ 1:100

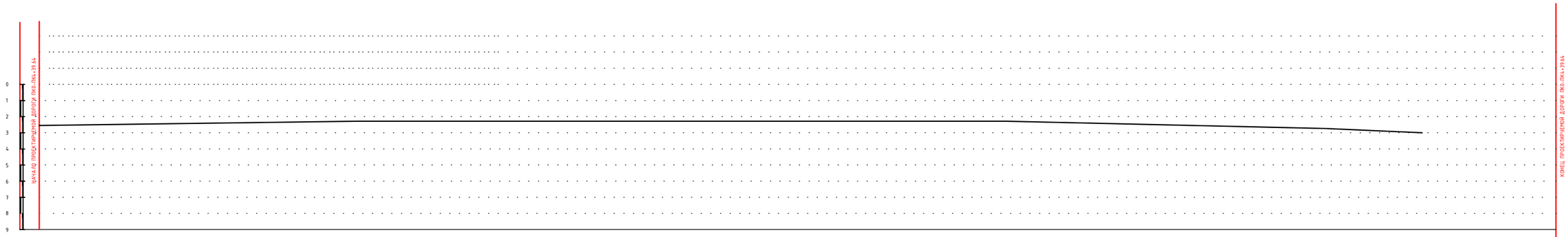

РАЗВЕРНУТЫЙ ПЛАН ДОРОЖКИ																							
ТИП МЕСТНОСТИ ПО УВЛАЖНЕНИЮ																							
ПРОЕКТНЫЕ ДАННЫЕ	ОТМЕТКА ОСИ ДОРОГИ, М	2,61	2,66			2,61				2,60	2,55	2,59			2,63				2,51		3,3		
	УКЛОН, ‰, ВЕРТИКАЛЬНАЯ КРИВАЯ																						
ФАКТИЧЕСКИЕ ДАННЫЕ	ОТМЕТКА ЗЕМЛИ, М	2,81	2,86			2,81				2,80	2,75	2,79			2,83				2,71		3,23		
	РАССТОЯНИЕ, М		3,57	96,43			100			14.60		18,85		66,55			100			49,44			
ПИКЕТ		0	3.57			1				2	14.60		33.45		3				4		49.44		
ЭЛЕМЕНТЫ ПЛАНА																							
КИЛОМЕТРЫ																							

Подпись и дата | Взам. инв. ?

Инв.? подл.

Изм.	Кол. уч.	Лист	№ док.	Подп.	Дата
Разраб.		Шевлякова И.В.			06.23
ГИП		Каиргалиев А.А.			06.23
Н. контр.					
Проверил		Каиргалиев А.А.			06.23

П-00-23-27-АД

«Разработка ПСД на реконструкцию внутрисельских автомобильных дорог в селе Аккизтогай Жылыойского района II- этап.

Дорога

Стадия	Лист	Листов
Р. П.	38	53

Продольный профиль
улица №19
(ПК 0-ПК 4+39.64)

ТОО
"ПроектСтройИнжиниринг"

Формат А3

ПРОФИЛЬ

МАСШТАБ
ГОРИЗОНТАЛЬНЫЙ 1:1000
ВЕРТИКАЛЬНЫЙ 1:100



РАЗВЕРНУТЫЙ ПЛАН ДОРОЖКИ														
ТИП МЕСТНОСТИ ПО УВЛАЖНЕНИЮ														
ПРОЕКТНЫЕ ДАННЫЕ	ОТМЕТКА ОСИ ДОРОГИ, М	2,69		2,72		2,78		2,52		2,65		2,82		2,61
	УКЛОН, %, ВЕРТИКАЛЬНАЯ КРИВАЯ													
ФАКТИЧЕСКИЕ ДАННЫЕ	ОТМЕТКА ЗЕМЛИ, М	2,89		2,92		2,98		2,72		2,85		3,2		2,81
	РАССТОЯНИЕ, М		27.01		39,35		33,64		100		100		79,36	
ПИКЕТ		0		27.01		66.36		1		2		3		79.36
ЭЛЕМЕНТЫ ПЛАНА														
КИЛОМЕТРЫ														

Подпись и дата | Взам. инв. ?

Инв.? подл.

Изм.	Кол. уч.	Лист	№ док.	Подп.	Дата
Разраб.		Шевлякова И.В.			06.23
ГИП		Каиргалиев А.А.			06.23
Н. контр.					
Проверил		Каиргалиев А.А.			06.23

П-00-23-27-АД

«Разработка ПСД на реконструкцию внутрисельских автомобильных дорог в селе Аккизтогай Жылыойского района II- этап.

Дорога

Стадия	Лист	Листов
Р. П.	39	53

Продольный профиль
улица №20
(ПК 0-ПК 4+39.64)

ТОО "ПроектСтройИнжиниринг"

Формат А3

ПРОФИЛЬ

МАСШТАБ
ГОРИЗОНТАЛЬНЫЙ 1:1000
ВЕРТИКАЛЬНЫЙ 1:100

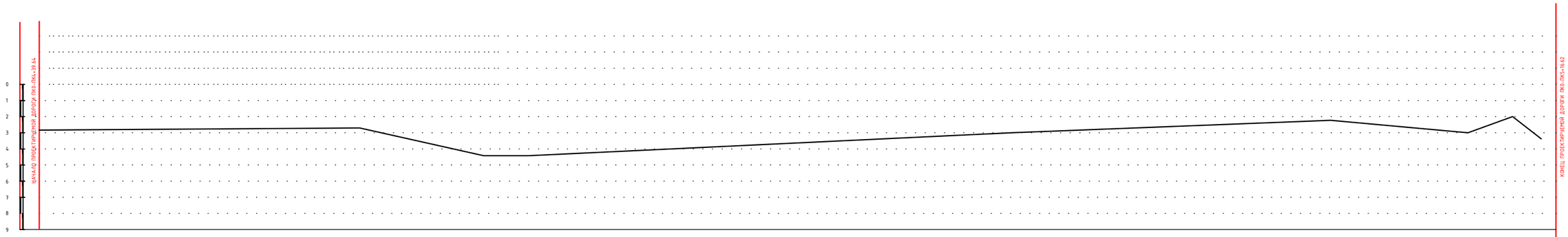

РАЗВЕРНУТЫЙ ПЛАН ДОРОЖКИ																							
ТИП МЕСТНОСТИ ПО УВЛАЖНЕНИЮ																							
ПРОЕКТНЫЕ ДАННЫЕ	ОТМЕТКА ОСИ ДОРОГИ, М	2.90		2.73		4.20	4.26		4.17	4.20		3.1		2.16		3.6	2.10	3.21
	УКЛОН, %, ВЕРТИКАЛЬНАЯ КРИВАЯ																	
ФАКТИЧЕСКИЕ ДАННЫЕ	ОТМЕТКА ЗЕМЛИ, М	3.10		2.93		4.40	4.46		4.37	4.48		3.21		2.36		3.26	3.30	3.41
	РАССТОЯНИЕ, М		100		38.09		13.46	48.45		1.56	98.44		100		76.86		23.14	16.62
ПИКЕТ		0		1		38.09	51.55		2	1.56		3		4		76.86	5	16.62
ЭЛЕМЕНТЫ ПЛАНА																		
КИЛОМЕТРЫ																		

Подпись и дата | Взам. инв. ?

Инв.? подл.

Изм.	Кол. уч.	Лист	№ док.	Подп.	Дата
Разраб.		Шевлякова И.В.			06.23
ГИП		Каиргалиев А.А.			06.23
Н. контр.					
Проверил		Каиргалиев А.А.			06.23

П-00-23-27-АД

«Разработка ПСД на реконструкцию внутрисельских автомобильных дорог в селе Аккизтогай Жылыойского района II- этап.

Дорога

Стадия	Лист	Листов
Р. П.	40	53

Продольный профиль
улица №21
(ПК 0-ПК 4+39.64)

ТОО
"ПроектСтройИнжиниринг"

Формат А3

ПРОФИЛЬ

МАСШТАБ
ГОРИЗОНТАЛЬНЫЙ 1:1000
ВЕРТИКАЛЬНЫЙ 1:100

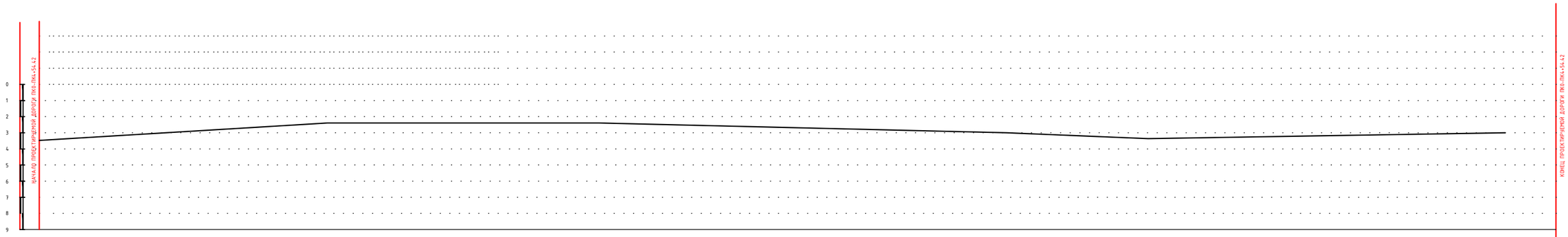

| | | |

ПРОФИЛЬ

МАСШТАБ
ГОРИЗОНТАЛЬНЫЙ 1:1000
ВЕРТИКАЛЬНЫЙ 1:100

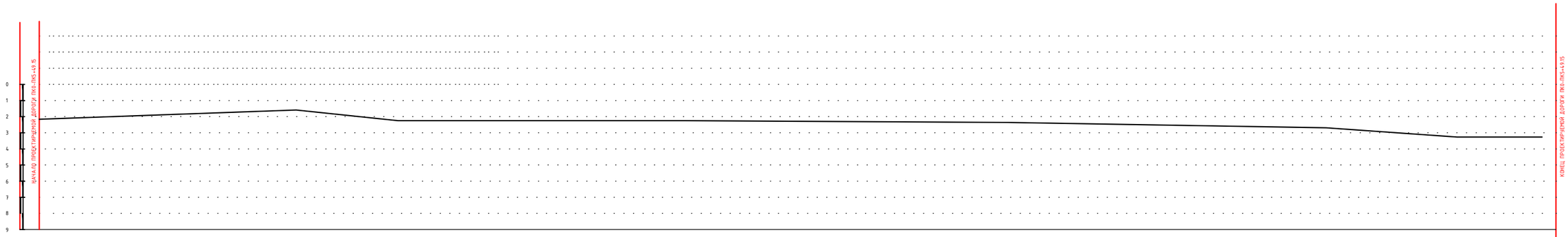

| | | |

КН
КН
КН

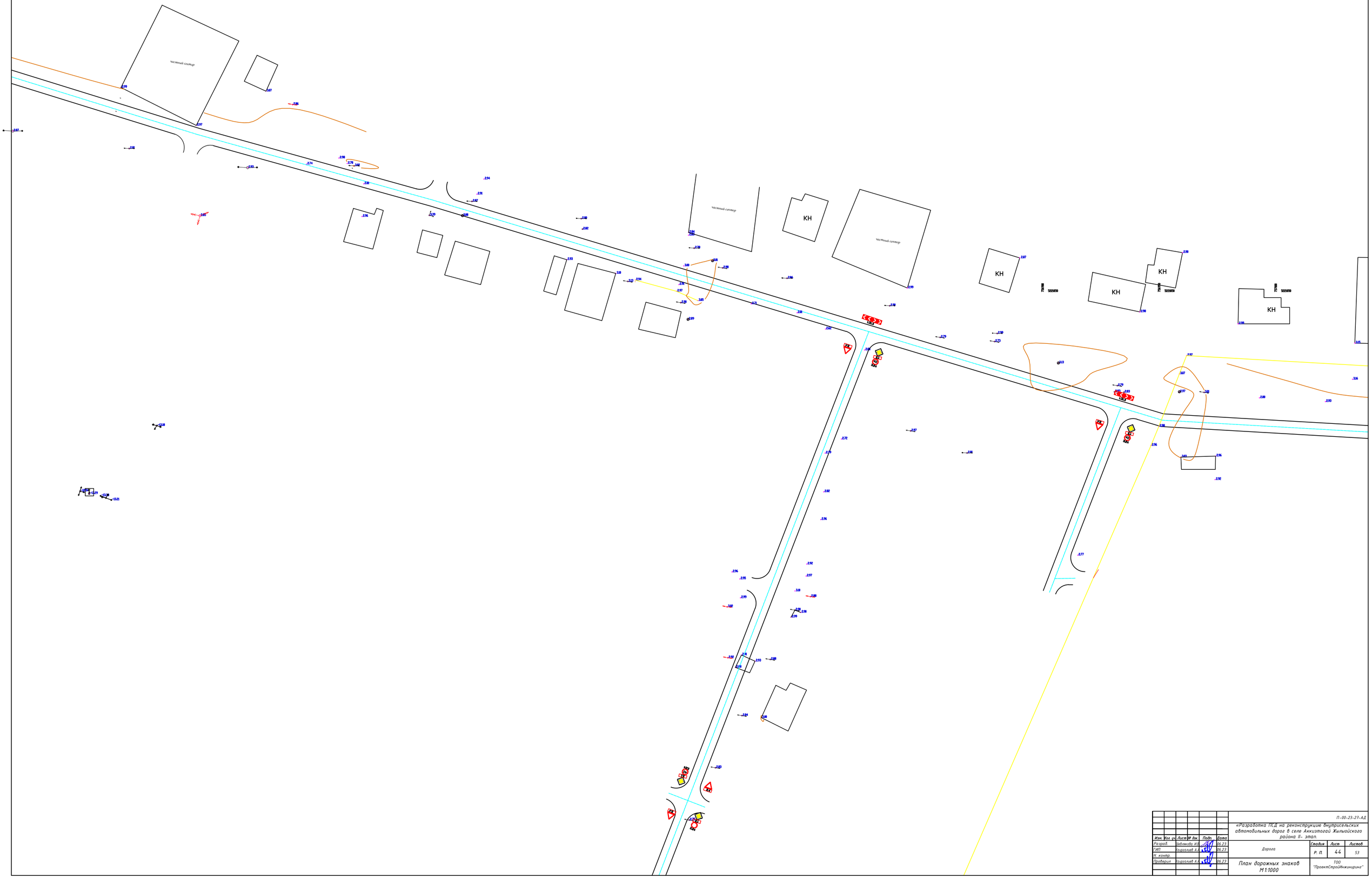

Изм.	Кол. уч.	Лист	№ док.	Подп.	Дата	П-00-23-27-АД	
Разраб.		Шейнкова И.В.			06.23	«Разработка ПСД на реконструкцию внутрисельских автомобильных дорог в селе Аккизятгай Жилыойского района II- этап.	
ГИП		Кадралиев А.А.			06.23	Дорога	Стадия: Р. П. / Лист: 44 / Листов: 53
Н. контр.						План дорожных знаков М 1:1000	ТОО "ПроектСтройИнжиниринг"
Проверил		Кадралиев А.А.			06.23		

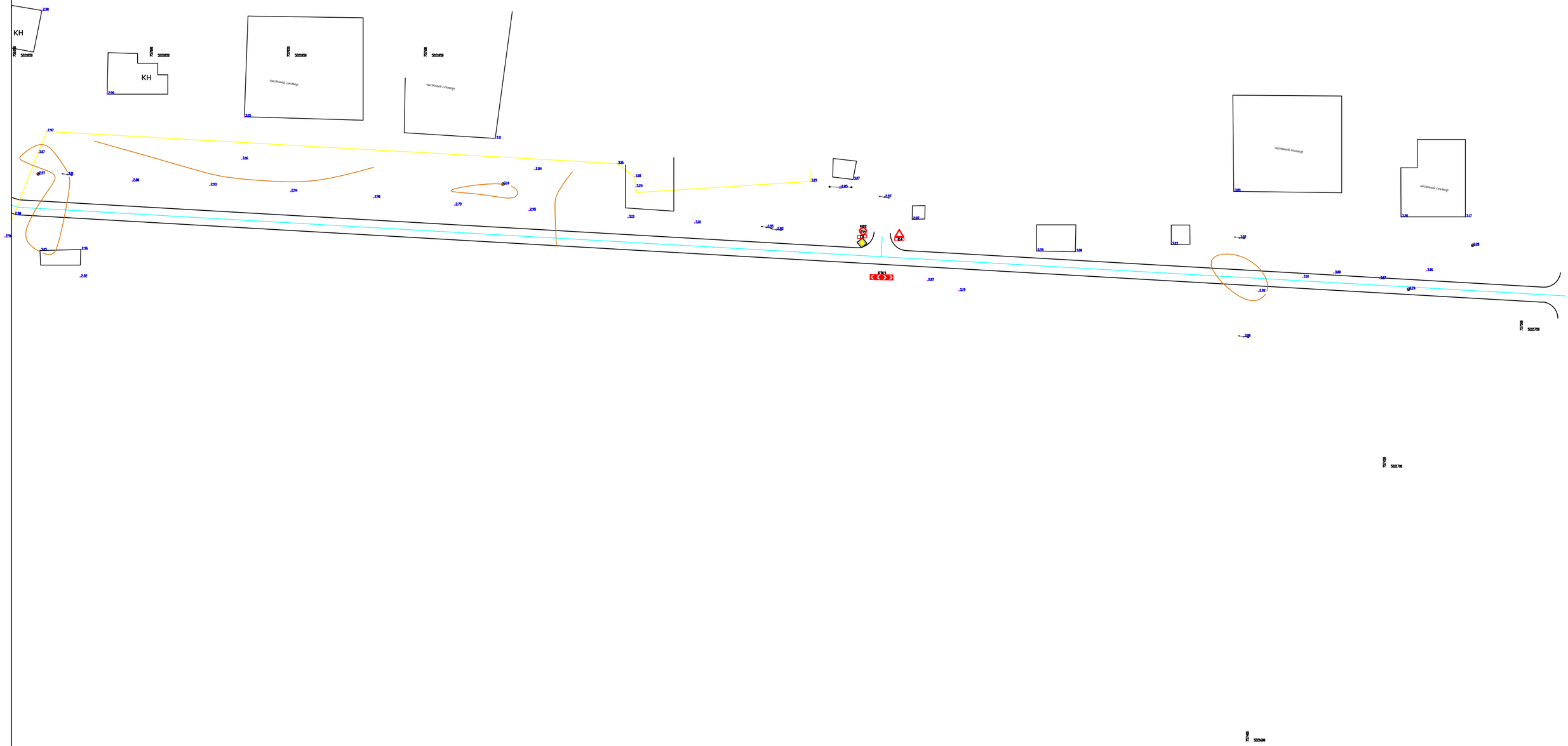

Изм.	Кол. уч.	Лист	№ док.	Подп.	Дата	П-00-23-27-АД	
Разраб.		Шейнкова И.В.			06.23	«Разработка ПСД на реконструкцию внутрисельских автомобильных дорог в селе Аккизтогай Жильгойского района II- этап».	
ГИП		Кыдралиев А.А.			06.23	Дорога	Стадия: Р. П. / Лист: 45 / Листов: 53
Н. контр.						План дорожных знаков М 1:1000	ТОО "ПроектСтройИнжиниринг"
Проверил		Кыдралиев А.А.			06.23		

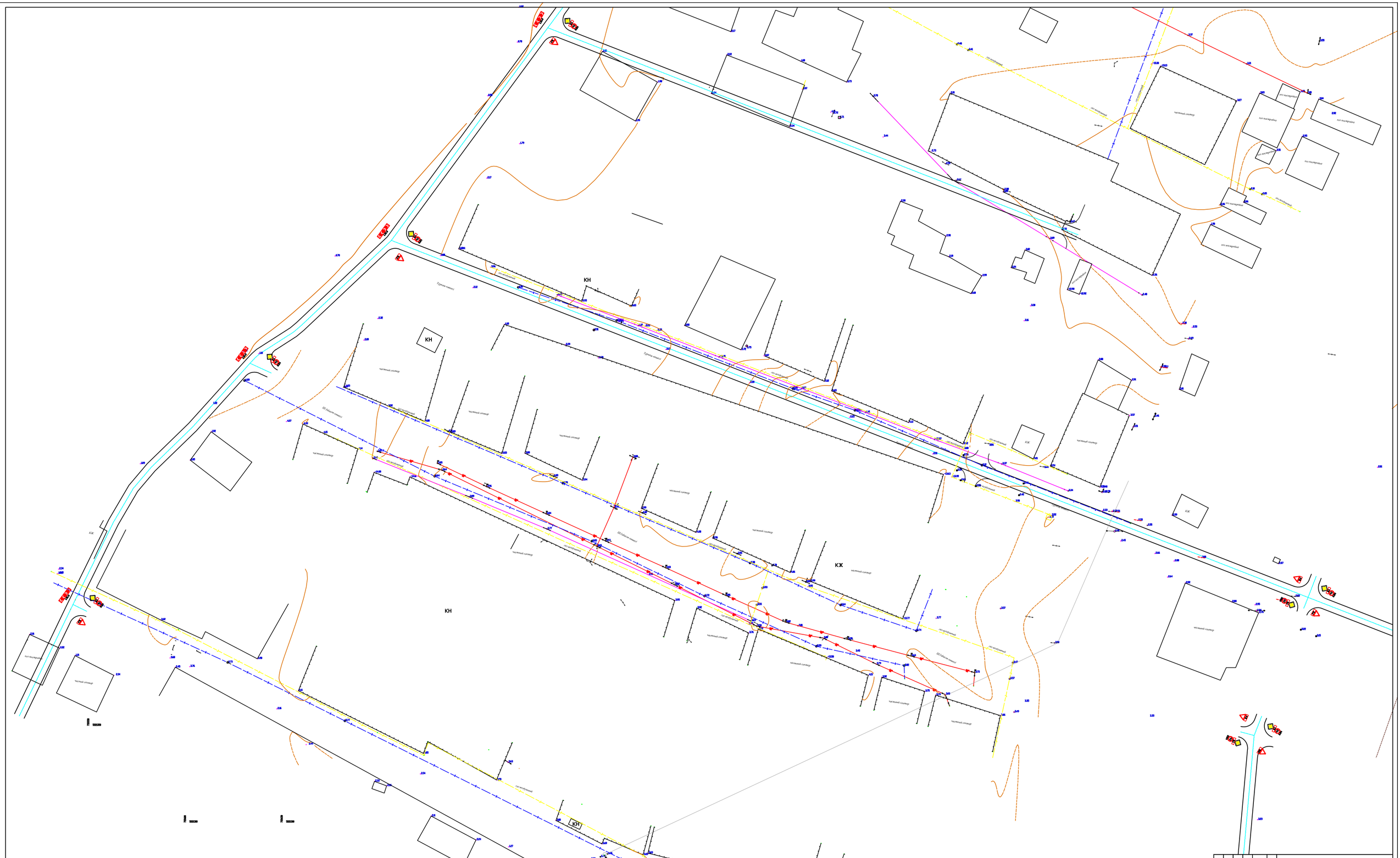

							П-00-23-27-АД
							«Разработка ПСД на реконструкцию внутрисельских автомобильных дорог в селе Аксуатского Жильского района II- этап.
Изм.	Кол. уч.	Лист	N док.	Подп.	Дата		
Разраб.		Набиева И.Б.			06.23	Дорога	Стадия / Лист / Листов
ГИП		Бадалов А.А.			06.23		Р.П. / 46 / 53
Н. контр.						План дорожных знаков М1:1000	ТОО "ПроектСтройМонтажинжиниринг"
Проверил		Бадалов А.А.			06.23		

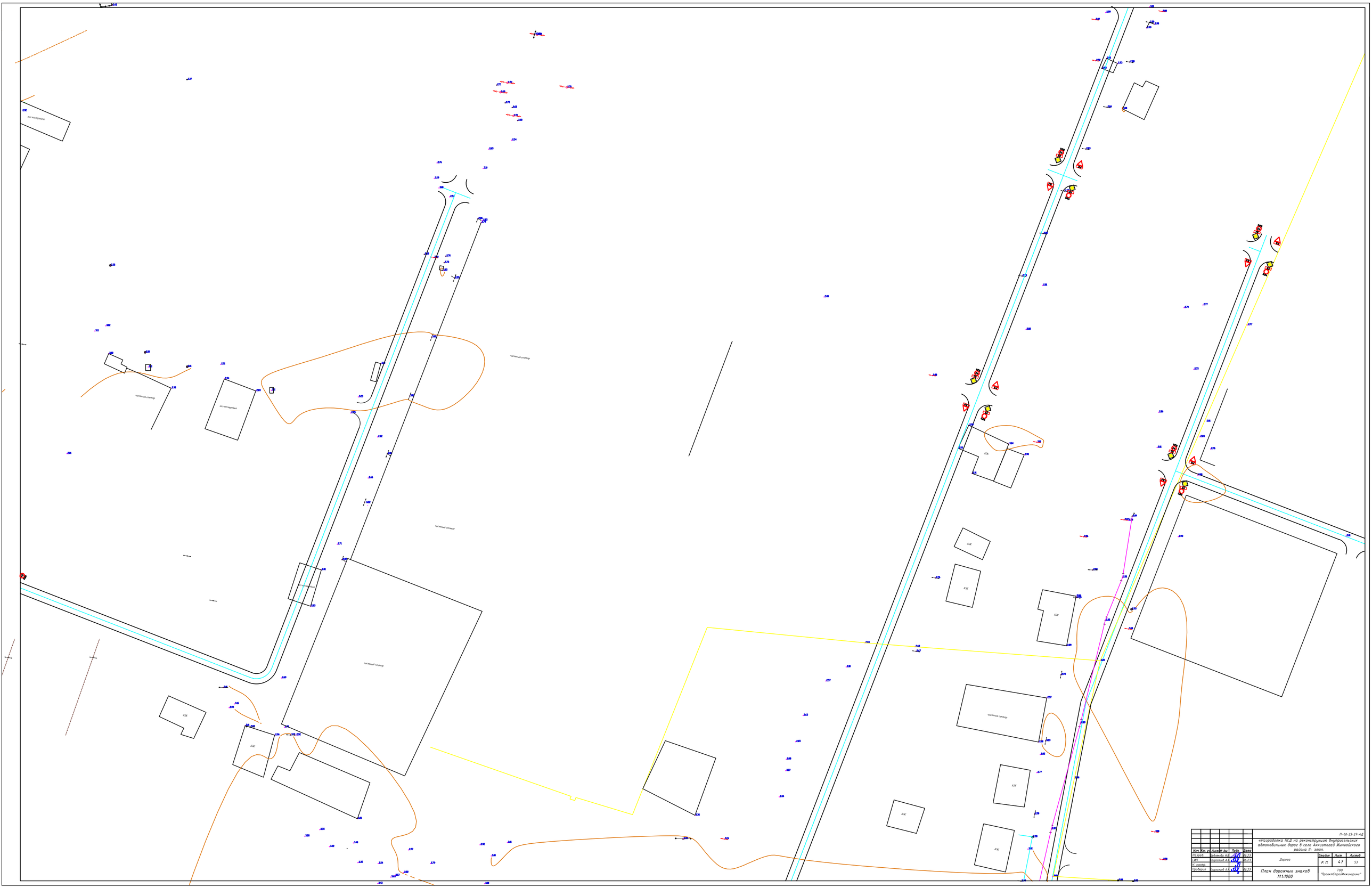

							П-00-23-27-АД	
						«Разработка ПСД на реконструкцию внутрисельских автомобильных дорог в селе Аксуатского Жильойского района II- этап.		
Изм.	Кол. уч.	Лист	№ док.	Подп.	Дата			
Разраб.		Чебанова А.В.			06.23	Дорога	Стадия	Лист	Листов
Гип.		Бадалов А.А.			06.23		Р П	47	53
Н. контр.									
Проверил		Бадалов А.А.			06.23	План дорожных знаков М1:1000	ТОО "ПроектСтройИнжиниринг"		

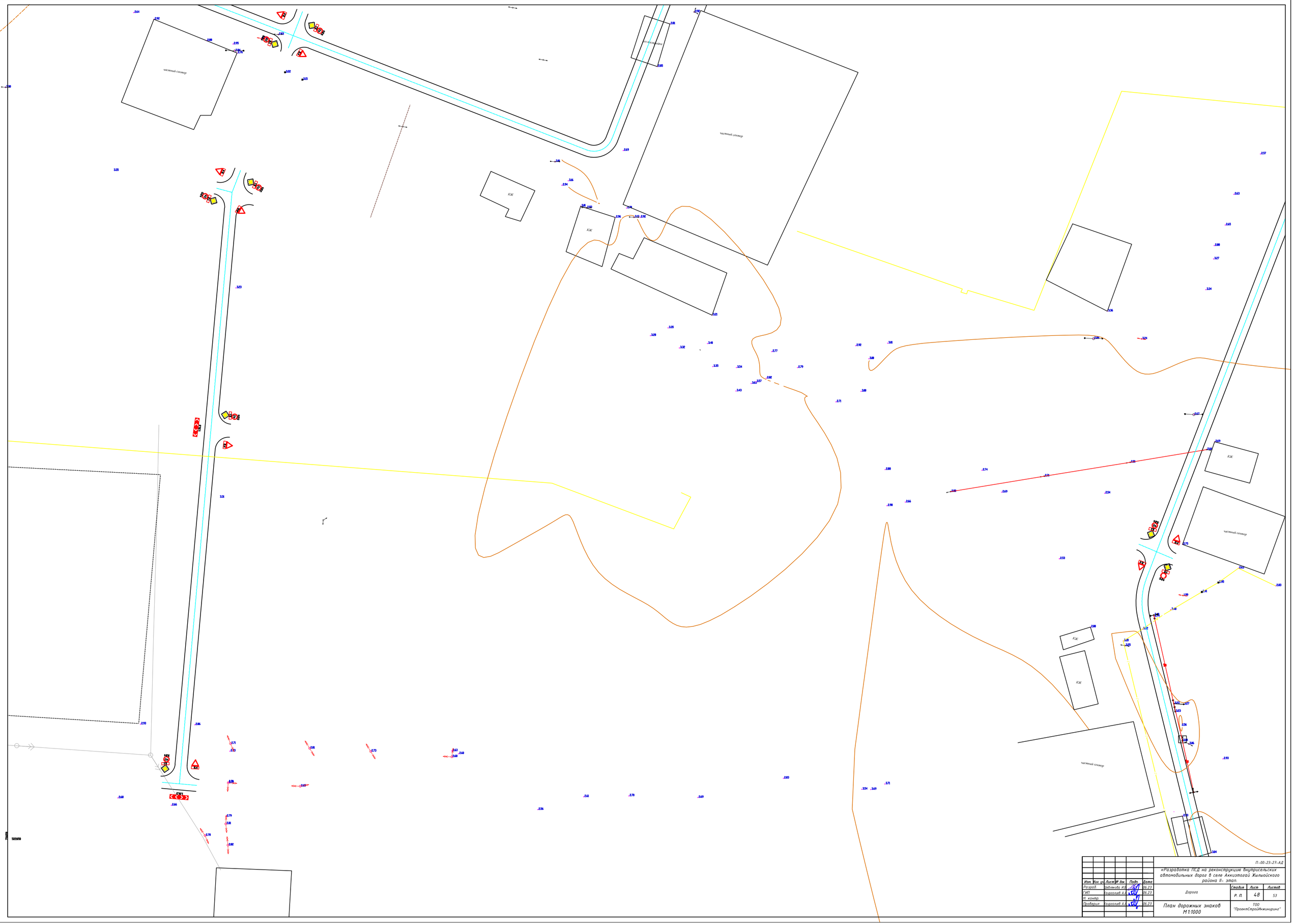

								П-00-23-27-АД	
							«Разработка ПСД на реконструкцию внутрисельских автомобильных дорог в селе Аккиизтогай Жыльойского района II- этап.		
Изм.	Кол. уч.	Лист	№ док.	Подп.	Дата				
Разраб.		Шелякова И.В.			06.23		Дорога	Стадия	Лист	Листов
ГИП		Ешдолдиев А.А.			06.23			Р. П.	48	53
Н. контр.										
Проверил		Ешдолдиев А.А.			06.23		План дорожных знаков М 1:1000	ТОО "ПроектСтройИнжиниринг"		

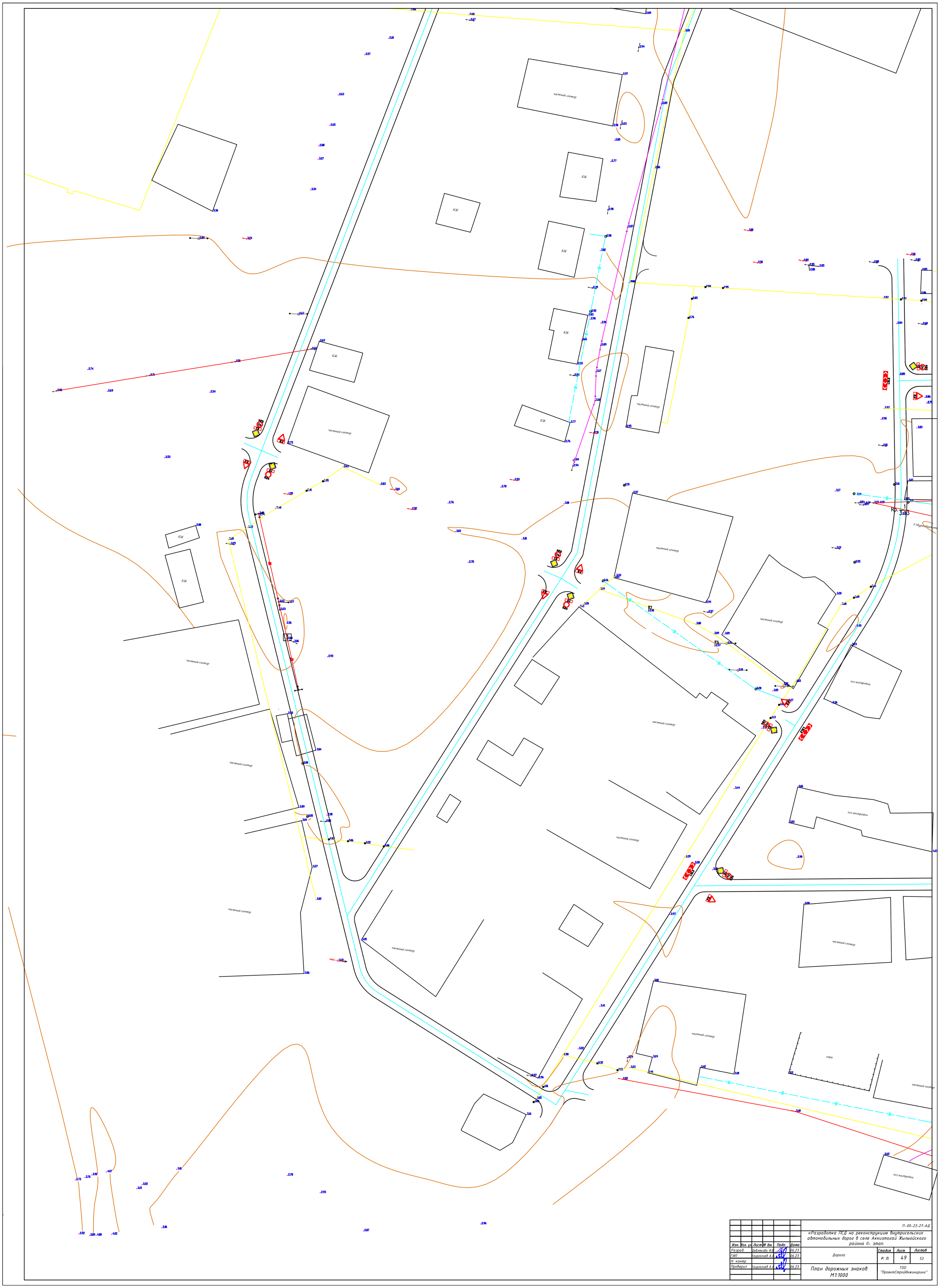

						П-00-23-27-АД		
						«Разработка ПСД на реконструкцию внутрисельских автомобильных дорог в селе Аккиэтогай Жылыойского района II- этап.		
Изм.	Кол. уч.	Лист	№ док.	Подп.	Дата			
Разраб.		Шеблякова И.В.			06.23	Дорога	Стадия	Лист	Листов
ГИП		Хаиргалиев А.А.			06.23		Р. П.	49	53
Н. контр.									
Проверил		Хаиргалиев А.А.			06.23	План дорожных знаков М1:1000	ТОО "ПроектСтройИнжиниринг"		

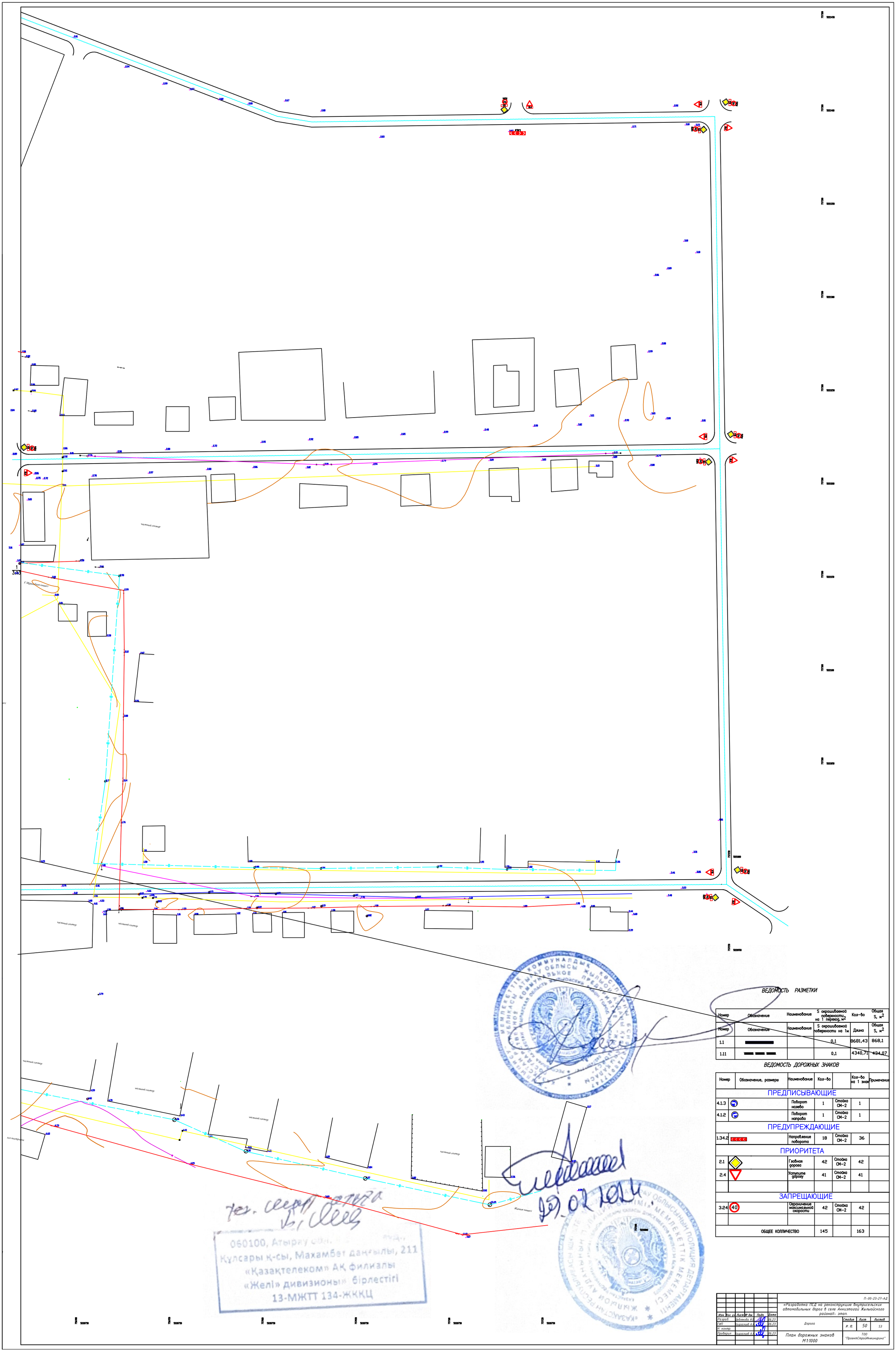

ВЕДОМОСТЬ РАЗМЕТКИ

Номер	Обозначение	Наименование	S окрашиваемой поверхности, м² на 1 переход	Кол-во	Общая S, м²
Номер	Обозначение	Наименование	S окрашиваемой поверхности на 1м	Длина	Общая S, м²
1.1			0,1	8681,43	868,1
1.11			0,1	4340,71	434,07

ВЕДОМОСТЬ ДОРОЖНЫХ ЗНАКОВ

Номер	Обозначение, размеры	Наименование	Кол-во		Кол-во на 1 знак	Примечание
ПРЕДПИСЫВАЮЩИЕ						
4.1.3		Поворот налево	1	Стойка СМ-2	1	
4.1.2		Поворот направо	1	Стойка СМ-2	1	
ПРЕДУПРЕЖДАЮЩИЕ						
1.34.2		Направление поворота	18	Стойка СМ-2	36	
ПРИОРИТЕТА						
2.1		Главная дорога	42	Стойка СМ-2	42	
2.4		Уступите дорогу	41	Стойка СМ-2	41	
ЗАПРЕЩАЮЩИЕ						
3.24	40	Ограничение максимальной скорости	42	Стойка СМ-2	42	
ОБЩЕЕ КОЛЛИЧЕСТВО			145		163	

060100, Атырау обл., Кулсары г., Махамбет батыр даңғылы, 211
«Қазақтелеком» АҚ филиалы
«Желі» дивизионы» бірлестігі
13-МЖТТ 134-ЖККЦ

Изм.	Кол. уч.	Лист	№ док.	Подп.	Дата	П-00-23-27-АД	
Разраб.		Шебякова И.В.			06.23	«Разработка ПСД на реконструкцию внутрисельских автомобильных дорог в селе Аккизтогай Жылыойского районаII- этап.	
ГИП		Гаирбалиев А.А.			06.23	Дорога	Стадия: Р. П. / Лист: 50 / Листов: 53
Н. контр.						План дорожных знаков М1:1000	ТОО "ПроектСтройИнжиниринг"
Проверил		Гаирбалиев А.А.			06.23		

Стойка СМ-2

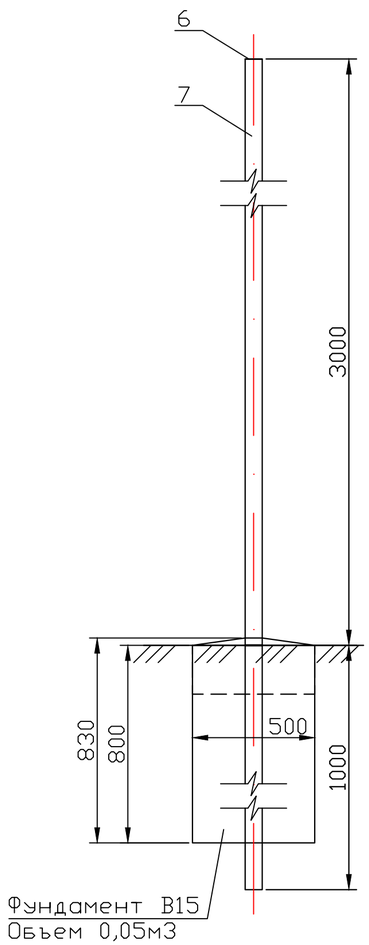

Крепление знаков к стойке

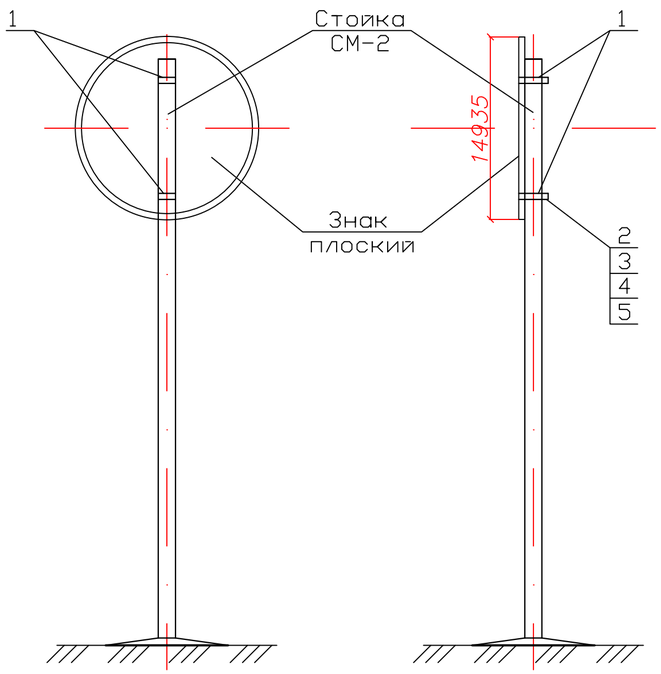

Спецификация металла на одну стойку

Марка поз.	Обозначение	Наименование	Кол	Примечание
		Стойка СМ-2		
6	ГОСТ 19903-74*	Лист 80х5 L=80	1	0,1
7	ГОСТ 10704-91	ТРУБА 76х5 L=4000	1	35
	БЕТОН КЛ В15 МАРКИ м200		1	0.05

Спецификация деталей крепления на один знак

Марка поз.	Обозначение	Наименование	Кол	Примечание
1	ГОСТ 19904-90	Полоса стальная 30х2.5	L=280	0.2
2		Прокладка 18х4, L=18	2	0.001
3	ГОСТ 7798-78	Болт М10х32	2	0.03
4	ГОСТ 5915-72	Гайка М10	2	0.02
5	ГОСТ 11371-78*	Шайба 10	2	0.0041

Хомут ХМ-1

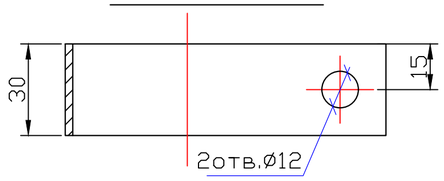

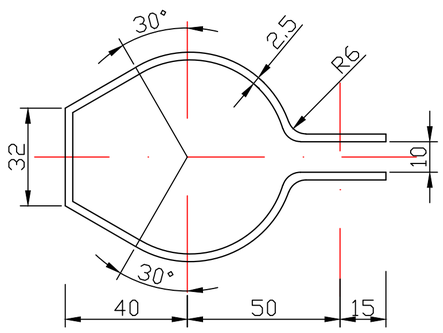

А - А

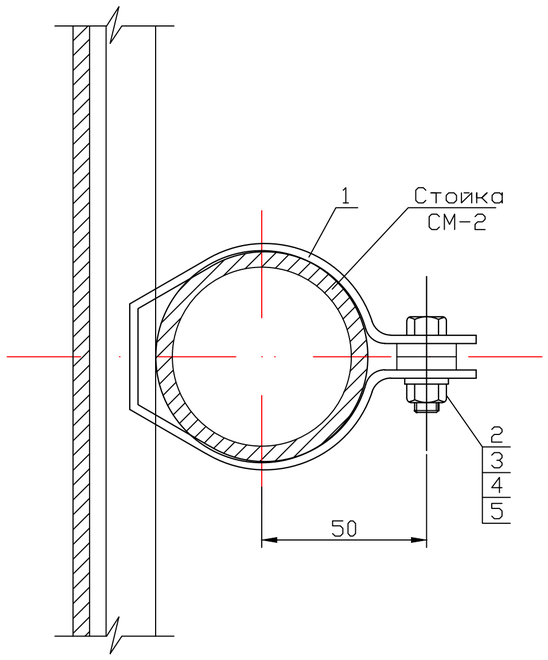

Деталь поз.2

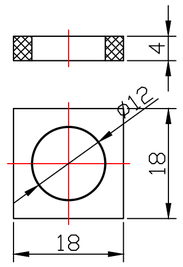

Изм.	Кол. уч.	Лист	№ док.	Подп.	Дата
Разраб.		Шевлякова И.В.			06.23
ГИП		Каиргалиев А.А.			06.23
Н. контр.					
Проверил		Каиргалиев А.А.			06.23

П-00-23-27-АД

«Разработка ПСД на реконструкцию внутрисельских автомобильных дорог в селе Аккизтогай Жылыойского района II- этап.

Дорога

Стадия	Лист	Листов
Р. П.	51	53

Крепление дорожных знаков. Стойка металлическая СМ-2

ТОО "ПроектСтройИнжиниринг"

Взам. инв. ?

Подпись и дата

Инв.? подл.

ФОРМАТ А3

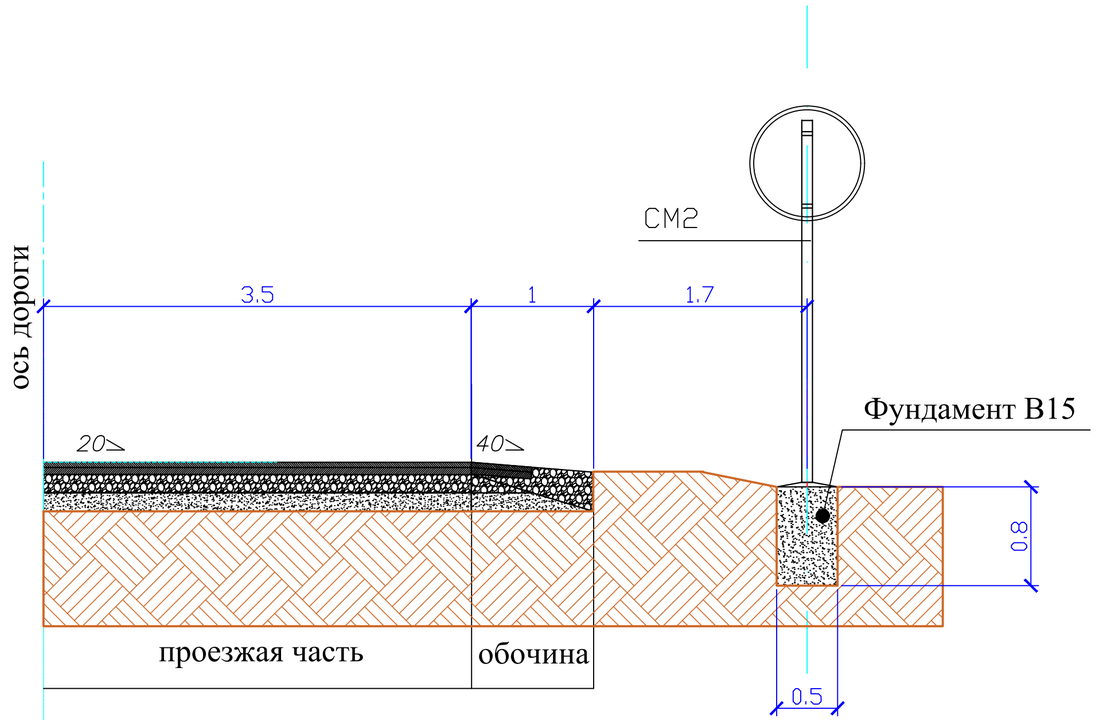

Спецификация на фундамент

марка	класс бетона	объем бетона,м3	Кол-во	Общ.Vм.
м200	В15	0.2	163	32,6

Примечания

1. Все размеры даны в мм.
2. Опоры дорожных знаков смотреть лист 24

Изм.	Кол. уч.	Лист	№ док.	Подп.	Дата	П-00-23-27-АД		
						«Разработка ПСД на реконструкцию внутрисельских автомобильных дорог в селе Аккизтогай Жылыойского района II- этап.		
Разраб.		Шевлякова И.В.			06.23	Дорога	Стадия	Лист	Листов
ГИП		Каиргалиев А.А.			06.23		Р. П.	52	53
Н. контр.									
Проверил		Каиргалиев А.А.			06.23	Установка дорожных знаков	ТОО "ПроектСтройИнжиниринг"		

Взам. инв. ?
Подпись и дата
Инв.? подл.

Формат А3

ПРОДОЛЬНЫЙ РАЗРЕЗ ПО ОСИ ТРУБЫ М 1:100

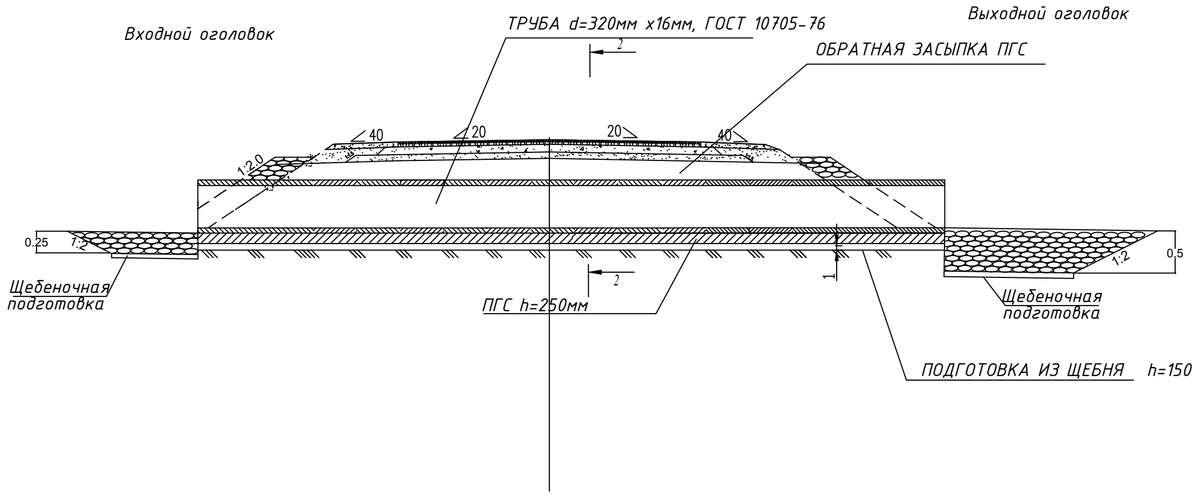

ПЛАН

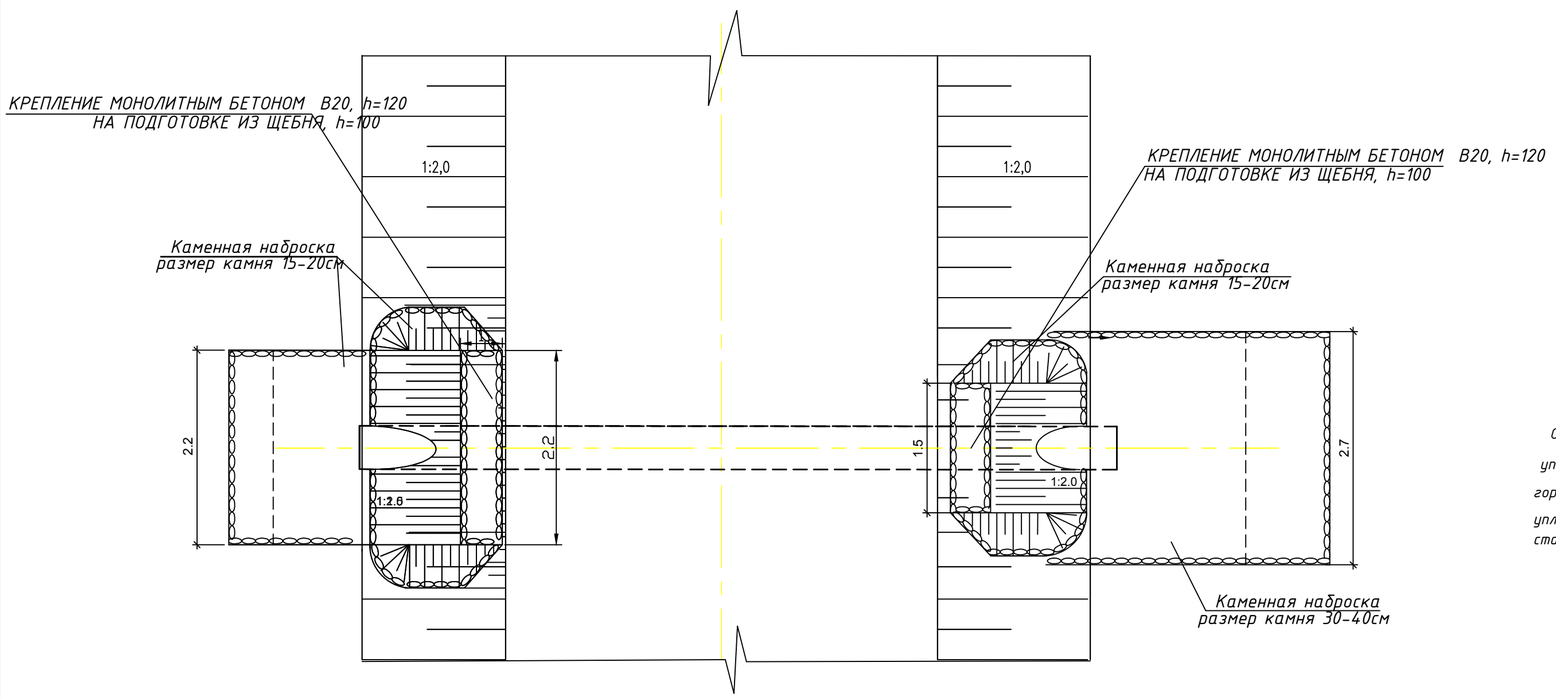

Таблица объемов работ дана на 1 шт трубы (27-шт)

Наименование работ	Ед. изм.	местополож
Разработка котлована под тело трубы (Бульдозером)	$м^3$	24,75
Разборка существующей насыпи с погрузкой на автосамосвалы и транспортировкой на расстояние до 10 км	$м^3$	24,75
Устройство водопропускной трубы		
Монтаж новой металлической трубы d=320мм х 16,0мм ГОСТ 10705-80	п.м	12
Устройство основании из песчано-гравийной смеси по ГОСТ 23735-2014 h=25 см	$м^3$	2,89
Устройство из щебеночной подготовки фр.40-70 мм, толщ. 150мм, СТ РК 1284-2004, ГОСТ 8267-93	$м^3$	1,75
Обмазочная гидроизоляция весьма усиленная Битумно полимерная	$м^2$	36,9
Обсыпка трубы и из ПГС по ГОСТ 23735-2014	$м^3$	5,90
Укрепление оголовки		
Устройство оголовка монолитным бетоном B20F300W6, толщиной.120мм,	$м^3$	0,45
Щебеночная подготовка фр.20×40 мм. СТ РК 1284-2004, ГОСТ 8267-93 толщиной 100мм	$м^3$	0,38
Укрепление откосов и русел		
Щебеночная подготовка фр.20×40 мм. СТ РК 1284-2004, ГОСТ 8267-93 толщиной 10 см	$м^2/м^3$	15/1,5
Укрепление откосов насыпи каменной наброской размером камня 15-20см, толщиной-25см	$м^2/м^3$	16/8
Укрепление входного русла каменной наброской размером камня 15-20см, толщиной-25см	$м^2/м^3$	7,5/4
Укрепление выходного русла каменной наброской размером камня 30-40см,толщиной-50см	$м^2/м^3$	15/13,5

Фасад входного оголовка

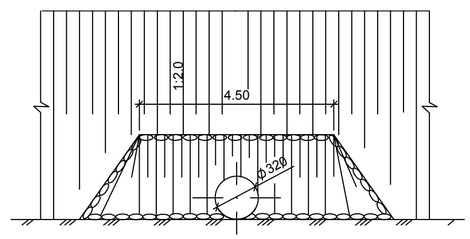

ПРИМЕЧАНИЕ

Обсыпка трубы ПГС выполняется слоями толщиной 10-20см с тщательным уплотняется в непосредственной близости от трубы трамбовками с подштыковкой в горизонтального диаметра осуществляется механизированным способом. Степень уплотнения грунта в пределах поперечника должна быть не менее 0,95 максимальной стандартной плотности.

Изм.	Кол. уч.	Лист	№ док.	Подп.	Дата	П-00-23-27-АД		
						«Разработка ПСД на реконструкцию внутрисельских автомобильных дорог в селе Аккизтогай Жылыойского района II- этап.		
Разраб.		Шевлякова И.В.			06.23	Дорога	Стадия	Лист	Листов
ГИП		Каиргалиев А.А.			06.23		Р. П.	53	53
Н. контр.									
Проверил		Каиргалиев А.А.			06.23	Конструкция круглой металлической трубы диаметром 0,32 м	ТОО "ПроектСтройИнжиниринг"		

Формат А3