ТОО "ПроектСтройИнжиниринг"

РАБОЧИЙ ПРОЕКТ

«Разработка ПСД на реконструкцию внутрисельских автомобильных дорог в селе Тургызба Жылыойского района II-этап.

П-00-22-27-АД

ТОМ II

2024 г.

ФОРМАТ А4

ТОО "ПроектСтройИнжиниринг"

РАБОЧИЙ ПРОЕКТ

«Разработка ПСД на реконструкцию внутрисельских автомобильных дорог в селе Тургызба Жылыойского района II-этап.

П-00-22-27-АД
Автодорога

2024 г.

ФОРМАТ А4

ВЕДОМОСТЬ ССЫЛОЧНЫХ И ПРИЛАГАЕМЫХ ДОКУМЕНТОВ

ОБОЗНАЧЕНИЕ	НАИМЕНОВАНИЕ
СН РК 3.03-01-2013	АВТОМОБИЛЬНЫЕ ДОРОГИ
СП РК 3.03-101-2013	АВТОМОБИЛЬНЫЕ ДОРОГИ
СН РК 3.03-19-2006	ПРОЕКТИРОВАНИЕ ДОРОЖНЫХ ОДЕЖД
	НЕЖЕСТКОГО ТИПА
СП РК 1.02-21-2007	ПРАВИЛА РАЗРАБОТКИ, СОГЛАСОВАНИЯ,
	УТВЕРЖДЕНИЯ И СОСТАВ ТЕХНИКО-
	ЭКОНОМИЧЕСКИХ ОБОСНОВАНИЙ НА СТРО-ВО
СН РК 3.01-01-2013	ГРАДОСТРОИТЕЛЬСТВО. ПЛАНИРОВКА
	И ЗАСТРОЙКА ГОРОДСКИХ И СЕЛЬСКИХ
	НАСЕЛЕННЫХ ПУНКТОВ
СТ РК 1125-2002	ЗНАКИ ДОРОЖНЫЕ. ОБЩИЕ ТЕХНИЧЕСКИЕ УСЛОВИЯ
ГОСТ 23735-2014	СМЕСИ ПЕСЧАНО-ГРАВИЙНЫЕ ДЛЯ СТРОИТЕЛЬНЫХ
	РАБОТ
СТ РК 1549-2006	СМЕСИ ЩЕБЕНОЧНО-ГРАВИЙНО-ПЕСЧАННЫЕ
	ДЛЯ ПОКРЫТИЙ И ОСНОВАНИЙ, АВТОМОБИЛЬНЫХ
	ДОРОГ И АЭРОДРОМОВ
ГОСТ 8736-2014	ПЕСОК ДЛЯ ССТРОИТЕЛЬНЫХ РАБОТ. ТЕХ. УСЛОВИЯ

Настоящий проект соответствует требованиям нормативных, экологических, санитарно-гигиенических, противопожарных документов и других норм, действующих на территории республики казахстан и обеспечивает безопасность продукции для жизни, здоровья людей, имущества, охрану окружающей среды.

Главный инженер проекта Каиргалиев А.А.

Взам. инв. ?

Подпись и дата

Инв.? подл.

Изм.	Кол.уч.	Лист	№док.	Подпись	Дата
ГИП		Каиргалиев			
Исполнил		Сейфуллин			

П-00-22-42-АД

«Разработка ПСД на реконструкцию внутрисельских автомобильных дорог в селе Тургызба Жылыойского района II-этап.

Дорога

Стадия	Лист	Листов
РП	1	

Общие данные

ПроектСтройИнжиниринг

Формат А3

ВЕДОМОСТЬ РАБОЧИХ ЧЕРТЕЖЕЙ ОСНОВНОГО КОМПЛЕКТА АД

ЛИСТ	НАИМЕНОВАНИЕ	ПРИМЕЧАНИЕ
1	ОБЩИЕ ДАННЫЕ	
1.1	ОБЩИЕ ДАННЫЕ	
2	СИТУАЦИОННЫЙ ПЛАН 1:5000	
3	ПЛАН ПРОЕЗЖЕЙ ЧАСТИ	
4	ПЛАН ПРОЕЗЖЕЙ ЧАСТИ	
5	ПЛАН ПРОЕЗЖЕЙ ЧАСТИ	
6	ПЛАН ПРОЕЗЖЕЙ ЧАСТИ	
7	ПЛАН ПРОЕЗЖЕЙ ЧАСТИ	
8	КОНСТРУКЦИЯ ДОРОЖНОЙ ОДЕЖДЫ	
9	КОНСТРУКЦИЯ ДОРОЖНОЙ ОДЕЖДЫ	
10	ПОПЕРЕЧНЫЙ ПРОФИЛЬ	
11	ПОПЕРЕЧНЫЙ ПРОФИЛЬ	
12	ПОПЕРЕЧНЫЙ ПРОФИЛЬ	
13	ПОПЕРЕЧНЫЙ ПРОФИЛЬ	
14	ПОПЕРЕЧНЫЙ ПРОФИЛЬ	
15	ПОПЕРЕЧНЫЙ ПРОФИЛЬ	
16	ПОПЕРЕЧНЫЙ ПРОФИЛЬ	
17	ПОПЕРЕЧНЫЙ ПРОФИЛЬ	
18	ПОПЕРЕЧНЫЙ ПРОФИЛЬ	
19	ПОПЕРЕЧНЫЙ ПРОФИЛЬ	
20	ПРОДОЛЬНЫЙ ПРОФИЛЬ	
21	ПРОДОЛЬНЫЙ ПРОФИЛЬ	
22	ПРОДОЛЬНЫЙ ПРОФИЛЬ	
23	ПРОДОЛЬНЫЙ ПРОФИЛЬ	
24	ПРОДОЛЬНЫЙ ПРОФИЛЬ	
25	ПРОДОЛЬНЫЙ ПРОФИЛЬ	
26	ПРОДОЛЬНЫЙ ПРОФИЛЬ	
27	ПРОДОЛЬНЫЙ ПРОФИЛЬ	
28	ПРОДОЛЬНЫЙ ПРОФИЛЬ	
29	ПРОДОЛЬНЫЙ ПРОФИЛЬ	
30	ПРОДОЛЬНЫЙ ПРОФИЛЬ	
31	ПРОДОЛЬНЫЙ ПРОФИЛЬ	
32	ПРОДОЛЬНЫЙ ПРОФИЛЬ	
33	ПРОДОЛЬНЫЙ ПРОФИЛЬ	
34	ПРОДОЛЬНЫЙ ПРОФИЛЬ	
35	ПРОДОЛЬНЫЙ ПРОФИЛЬ	
36	ПРОДОЛЬНЫЙ ПРОФИЛЬ	
37	ПРОДОЛЬНЫЙ ПРОФИЛЬ	
38	ПРОДОЛЬНЫЙ ПРОФИЛЬ	
39	ПРОДОЛЬНЫЙ ПРОФИЛЬ	
40	ПРОДОЛЬНЫЙ ПРОФИЛЬ	
41	ПРОДОЛЬНЫЙ ПРОФИЛЬ	
42	ПРОДОЛЬНЫЙ ПРОФИЛЬ	
43	ПРОДОЛЬНЫЙ ПРОФИЛЬ	
44	ПРОДОЛЬНЫЙ ПРОФИЛЬ	
45	ПРОДОЛЬНЫЙ ПРОФИЛЬ	
46	ПРОДОЛЬНЫЙ ПРОФИЛЬ	
47	ПРОДОЛЬНЫЙ ПРОФИЛЬ	
48	ПРОДОЛЬНЫЙ ПРОФИЛЬ	
49	ПРОДОЛЬНЫЙ ПРОФИЛЬ	
50	ПРОДОЛЬНЫЙ ПРОФИЛЬ	
51	ДОРОЖНЫЕ ЗНАКИ, ВЕДОМОСТЬ РАЗМЕТКИ	
52	ДОРОЖНЫЕ ЗНАКИ, ВЕДОМОСТЬ РАЗМЕТКИ	
53	ДОРОЖНЫЕ ЗНАКИ, ВЕДОМОСТЬ РАЗМЕТКИ	
54	ДОРОЖНЫЕ ЗНАКИ, ВЕДОМОСТЬ РАЗМЕТКИ	
55	ДОРОЖНЫЕ ЗНАКИ, ВЕДОМОСТЬ РАЗМЕТКИ	
56	УСТАНОВКА ДОРОЖНЫХ ЗНАКОВ	
57	МЕТАЛЛИЧЕСКАЯ СТОЙКА СМ-2	
57а	КОНСТРУКЦИЯ КРУГЛОЙ МЕТАЛЛ. ТРУБЫ	

Взам. инв. ?

Подпись и дата

Инв.? подл.

Изм.	Кол.уч.	Лист	№док.	Подпись	Дата
ГИП		Каиргалиев			
Исполнил		Сейфуллин			

П-00-22-42-АД

«Разработка ПСД на реконструкцию внутрисельских автомобильных дорог в селе Тургызба Жылыойского района II-этап.

Дорога

Стадия	Лист	Листов
РП	1.1	

Общие данные

ПроектСтройИнжиниринг

Формат А3

Общие данные

«Разработка ПСД на реконструкцию внутрисельских автомобильных дорог в селе Тургызба Жылыойского района»

выполнен согласно задания на проектирование и предусматривает реконструкцию внутрипоселковых улиц в селе Тургызба.
Общая протяженность: 15796,59м.
Общая площадь дорожного покрытия: 94779,54м2.

Основные технические нормативы:
Категория дорог-Переулок..
Расчетная скорость движения-40 км/ч;
Ширина полосы движения- Переулок-2,75м.
Число полос движения-Переулок-2.
Ширина обочин-1м;
Тип дорожной одежды-облегченный;
Вид покрытия-горячий асфальтобетонн.
Уклон проезжей части-25%
Уклон обочин-40%

						П-00-22-42-АД		
						«Разработка ПСД на реконструкцию внутрисельских автомобильных дорог в селе Тургызба Жылыойского района II-этап.		
Изм.	Кол.уч.	Лист	№док.	Подпись	Дата			
ГИП		Каиргалиев				Дорога	Стадия	Лист	Листов
Исполнил		Сейфуллин					РП	2	
						Ситуационный план	ПроектСтройИнжиниринг		

Взам. инв. ?
Подпись и дата
Инв.? подл.

Формат А3

ТЕХНИКО-ЭКОНОМИЧЕСКИЕ ПОКАЗАТЕЛИ (УЛИЦА №1)

№№ ПП	НАИМЕНОВАНИЕ ПОКАЗАТЕЛЯ	Ед. изм.	ПОКАЗАТЕЛЬ	ПРИМЕЧАНИЕ
1	Категория		Переулок	
2	Протяженность	п.м.	515	
3	Количество полос движения	шт.	2	
4	Ширина полосы движения	м.	3	
5	Ширина проезжей части	м.	6	
6	Дорожное покрытие		асфальтобетонн	
7	Площадь дорожного покрытия	м.^{2}	3090	

ТЕХНИКО-ЭКОНОМИЧЕСКИЕ ПОКАЗАТЕЛИ (УЛИЦА №2)

№№ ПП	НАИМЕНОВАНИЕ ПОКАЗАТЕЛЯ	Ед. изм.	ПОКАЗАТЕЛЬ	ПРИМЕЧАНИЕ
1	Категория		Переулок	
2	Протяженность	п.м.	927,69	
3	Количество полос движения	шт.	2	
4	Ширина полосы движения	м.	3	
5	Ширина проезжей части	м.	6	
6	Дорожное покрытие		асфальтобетонн	
7	Площадь дорожного покрытия	м.^{2}	5566,14	

ТЕХНИКО-ЭКОНОМИЧЕСКИЕ ПОКАЗАТЕЛИ (УЛИЦА №3)

№№ ПП	НАИМЕНОВАНИЕ ПОКАЗАТЕЛЯ	Ед. изм.	ПОКАЗАТЕЛЬ	ПРИМЕЧАНИЕ
1	Категория		Переулок	
2	Протяженность	п.м.	222,83	
3	Количество полос движения	шт.	2	
4	Ширина полосы движения	м.	3	
5	Ширина проезжей части	м.	6	
6	Дорожное покрытие		асфальтобетонн	
7	Площадь дорожного покрытия	м.^{2}	1336,98	

ТЕХНИКО-ЭКОНОМИЧЕСКИЕ ПОКАЗАТЕЛИ (УЛИЦА №4)

№№ ПП	НАИМЕНОВАНИЕ ПОКАЗАТЕЛЯ	Ед. изм.	ПОКАЗАТЕЛЬ	ПРИМЕЧАНИЕ
1	Категория		Переулок	
2	Протяженность	п.м.	160,82	
3	Количество полос движения	шт.	2	
4	Ширина полосы движения	м.	3	
5	Ширина проезжей части	м.	6	
6	Дорожное покрытие		асфальтобетонн	
7	Площадь дорожного покрытия	м.^{2}	964,92	

ТЕХНИКО-ЭКОНОМИЧЕСКИЕ ПОКАЗАТЕЛИ (УЛИЦА №5)

№№ ПП	НАИМЕНОВАНИЕ ПОКАЗАТЕЛЯ	Ед. изм.	ПОКАЗАТЕЛЬ	ПРИМЕЧАНИЕ
1	Категория		Переулок	
2	Протяженность	п.м.	149,4	
3	Количество полос движения	шт.	2	
4	Ширина полосы движения	м.	3	
5	Ширина проезжей части	м.	6	
6	Дорожное покрытие		асфальтобетонн	
7	Площадь дорожного покрытия	м.^{2}	896,4	

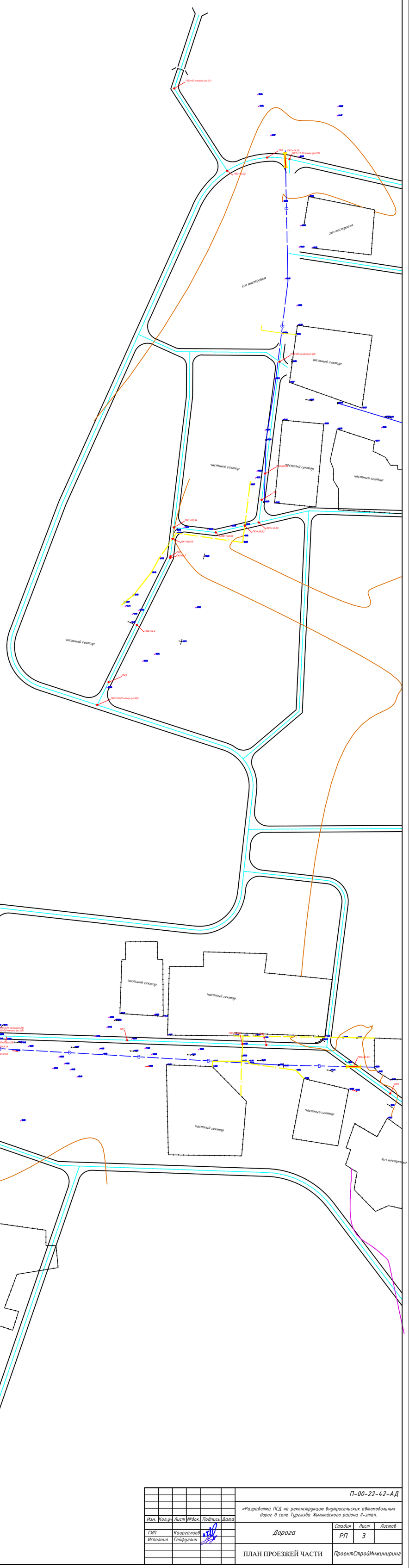

Изм.	Кол.уч.	Лист	№док.	Подпись	Дата	П-00-22-42-АД		
						«Разработка ПСД на реконструкцию внутрисельских автомобильных дорог в селе Тургызба Жылыойского района II-этап.		
ГИП		Каиргалиев				Дорога	Стадия	Лист	Листов
Исполнил		Сейфуллин					РП	3	
						ПЛАН ПРОЕЗЖЕЙ ЧАСТИ	ПроектСтройИнжиниринг		

Инв.№ подл. | Подпись и дата | Взам. инв. №

ТЕХНИКО-ЭКОНОМИЧЕСКИЕ ПОКАЗАТЕЛИ (УЛИЦА №6)

№№ ПП	НАИМЕНОВАНИЕ ПОКАЗАТЕЛЯ	Ед. изм.	ПОКАЗАТЕЛЬ	ПРИМЕЧАНИЕ
1	Категория		Переулок	
2	Протяженность	п.м.	115,88	
3	Количество полос движения	шт.	2	
4	Ширина полосы движения	м.	3	
5	Ширина проезжей части	м.	6	
6	Дорожное покрытие		асфальтобетонн	
7	Площадь дорожного покрытия	$м^2$	695,28	

ТЕХНИКО-ЭКОНОМИЧЕСКИЕ ПОКАЗАТЕЛИ (УЛИЦА №7)

№№ ПП	НАИМЕНОВАНИЕ ПОКАЗАТЕЛЯ	Ед. изм.	ПОКАЗАТЕЛЬ	ПРИМЕЧАНИЕ
1	Категория		Переулок	
2	Протяженность	п.м.	112,42	
3	Количество полос движения	шт.	2	
4	Ширина полосы движения	м.	3	
5	Ширина проезжей части	м.	6	
6	Дорожное покрытие		асфальтобетонн	
7	Площадь дорожного покрытия	$м^2$	674,52	

ТЕХНИКО-ЭКОНОМИЧЕСКИЕ ПОКАЗАТЕЛИ (УЛИЦА №8)

№№ ПП	НАИМЕНОВАНИЕ ПОКАЗАТЕЛЯ	Ед. изм.	ПОКАЗАТЕЛЬ	ПРИМЕЧАНИЕ
1	Категория		Переулок	
2	Протяженность	п.м.	467,14	
3	Количество полос движения	шт.	2	
4	Ширина полосы движения	м.	3	
5	Ширина проезжей части	м.	6	
6	Дорожное покрытие		асфальтобетонн	
7	Площадь дорожного покрытия	$м^2$	2802,84	

ТЕХНИКО-ЭКОНОМИЧЕСКИЕ ПОКАЗАТЕЛИ (УЛИЦА №9)

№№ ПП	НАИМЕНОВАНИЕ ПОКАЗАТЕЛЯ	Ед. изм.	ПОКАЗАТЕЛЬ	ПРИМЕЧАНИЕ
1	Категория		Переулок	
2	Протяженность	п.м.	464,98	
3	Количество полос движения	шт.	2	
4	Ширина полосы движения	м.	3	
5	Ширина проезжей части	м.	6	
6	Дорожное покрытие		асфальтобетонн	
7	Площадь дорожного покрытия	$м^2$	22789,88	

ТЕХНИКО-ЭКОНОМИЧЕСКИЕ ПОКАЗАТЕЛИ (УЛИЦА №10)

№№ ПП	НАИМЕНОВАНИЕ ПОКАЗАТЕЛЯ	Ед. изм.	ПОКАЗАТЕЛЬ	ПРИМЕЧАНИЕ
1	Категория		Переулок	
2	Протяженность	п.м.	461,12	
3	Количество полос движения	шт.	2	
4	Ширина полосы движения	м.	3	
5	Ширина проезжей части	м.	6	
6	Дорожное покрытие		асфальтобетонн	
7	Площадь дорожного покрытия	$м^2$	2766,72	

ТЕХНИКО-ЭКОНОМИЧЕСКИЕ ПОКАЗАТЕЛИ (УЛИЦА СЕЙФУЛЛИНА)

№№ ПП	НАИМЕНОВАНИЕ ПОКАЗАТЕЛЯ	Ед. изм.	ПОКАЗАТЕЛЬ	ПРИМЕЧАНИЕ
1	Категория		Переулок	
2	Протяженность	п.м.	461,44	
3	Количество полос движения	шт.	2	
4	Ширина полосы движения	м.	3	
5	Ширина проезжей части	м.	6	
6	Дорожное покрытие		асфальтобетонн	
7	Площадь дорожного покрытия	$м^2$	2768,64	

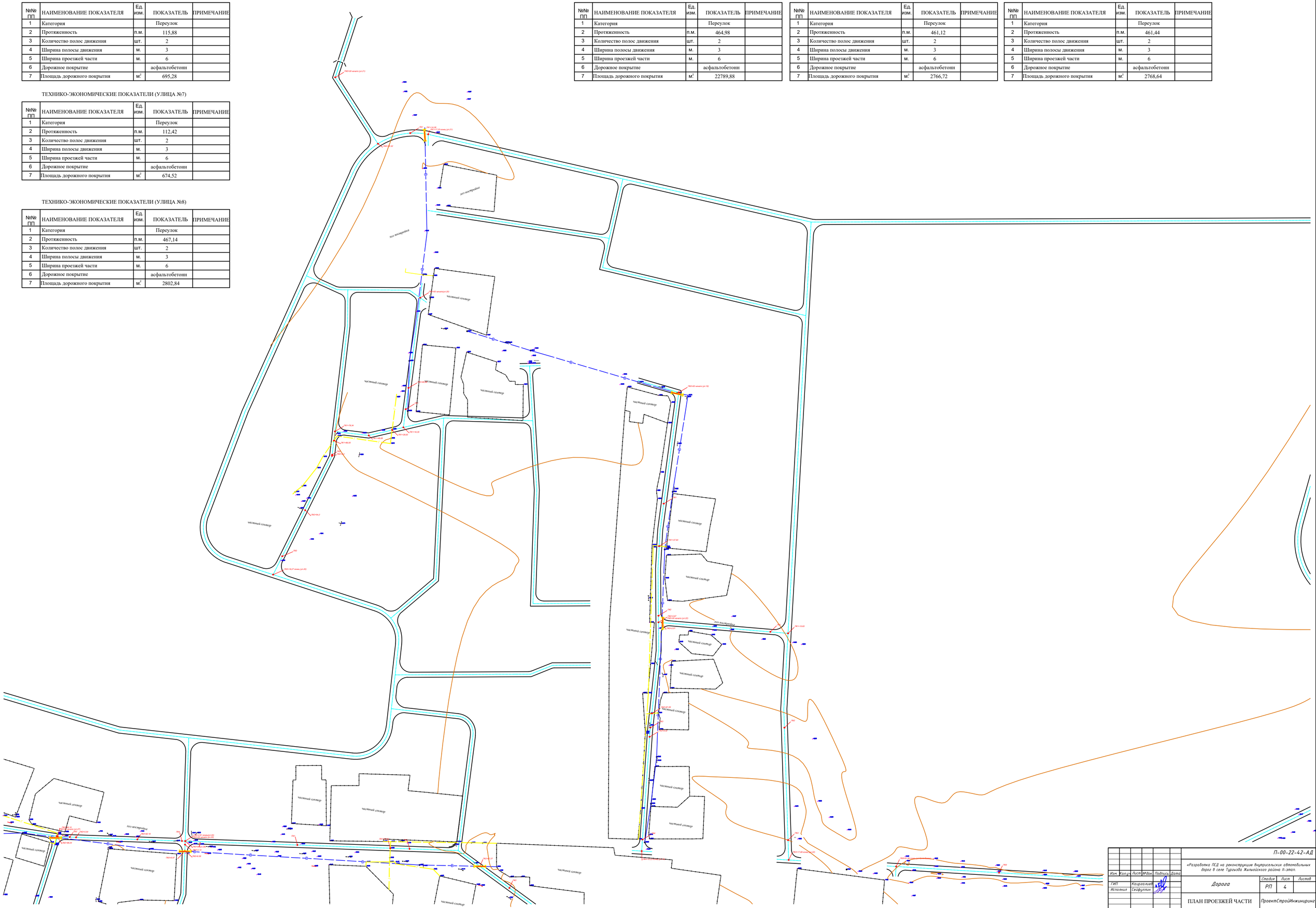

Изм.	Кол.уч.	Лист	№Док.	Подпись	Дата	П-00-22-42-АД		
						«Разработка ПСД на реконструкцию внутрисельских автомобильных дорог в селе Тургызба Жилыойского района II-этап.		
ГИП		Каиргалиев				Дорога	Стадия	Лист	Листов
Исполнил		Сейфуллин					РП	4	
						ПЛАН ПРОЕЗЖЕЙ ЧАСТИ	ПроектСтройИнжиниринг		

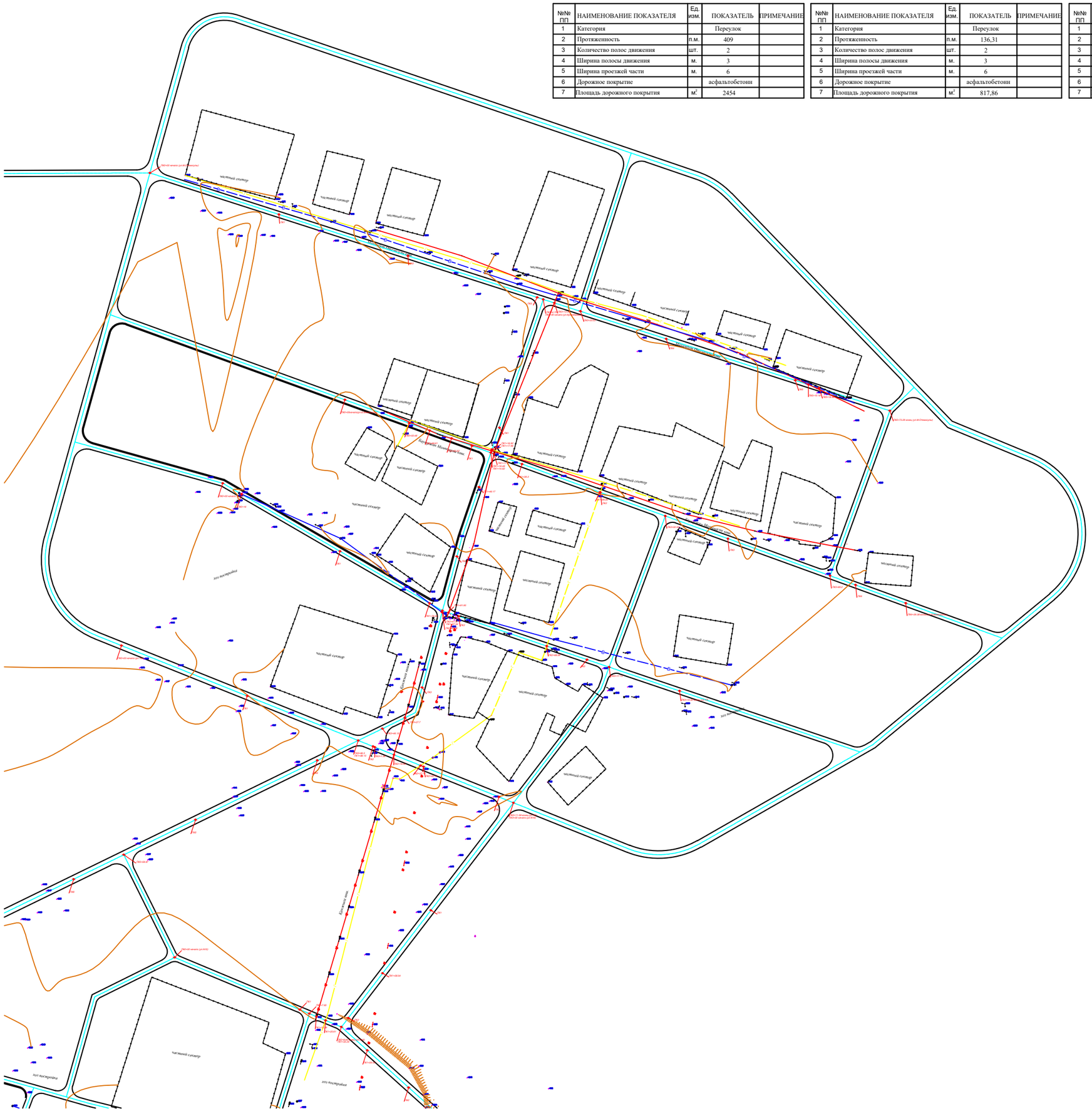

ТЕХНИКО-ЭКОНОМИЧЕСКИЕ ПОКАЗАТЕЛИ (УЛИЦА МУСТАФИНА)

№№ ПП	НАИМЕНОВАНИЕ ПОКАЗАТЕЛЯ	Ед. изм.	ПОКАЗАТЕЛЬ	ПРИМЕЧАНИЕ
1	Категория		Переулок	
2	Протяженность	п.м.	409	
3	Количество полос движения	шт.	2	
4	Ширина полосы движения	м.	3	
5	Ширина проезжей части	м.	6	
6	Дорожное покрытие		асфальтобетони	
7	Площадь дорожного покрытия	$м^2$	2454	

ТЕХНИКО-ЭКОНОМИЧЕСКИЕ ПОКАЗАТЕЛИ (УЛИЦА №11)

№№ ПП	НАИМЕНОВАНИЕ ПОКАЗАТЕЛЯ	Ед. изм.	ПОКАЗАТЕЛЬ	ПРИМЕЧАНИЕ
1	Категория		Переулок	
2	Протяженность	п.м.	136,31	
3	Количество полос движения	шт.	2	
4	Ширина полосы движения	м.	3	
5	Ширина проезжей части	м.	6	
6	Дорожное покрытие		асфальтобетони	
7	Площадь дорожного покрытия	$м^2$	817,86	

ТЕХНИКО-ЭКОНОМИЧЕСКИЕ ПОКАЗАТЕЛИ (УЛИЦА №12)

№№ ПП	НАИМЕНОВАНИЕ ПОКАЗАТЕЛЯ	Ед. изм.	ПОКАЗАТЕЛЬ	ПРИМЕЧАНИЕ
1	Категория		Переулок	
2	Протяженность	п.м.	797,18	
3	Количество полос движения	шт.	2	
4	Ширина полосы движения	м.	3	
5	Ширина проезжей части	м.	6	
6	Дорожное покрытие		асфальтобетони	
7	Площадь дорожного покрытия	$м^2$	4783,08	

ТЕХНИКО-ЭКОНОМИЧЕСКИЕ ПОКАЗАТЕЛИ (УЛИЦА №13)

№№ ПП	НАИМЕНОВАНИЕ ПОКАЗАТЕЛЯ	Ед. изм.	ПОКАЗАТЕЛЬ	ПРИМЕЧАНИЕ
1	Категория		Переулок	
2	Протяженность	п.м.	554,35	
3	Количество полос движения	шт.	2	
4	Ширина полосы движения	м.	3	
5	Ширина проезжей части	м.	6	
6	Дорожное покрытие		асфальтобетони	
7	Площадь дорожного покрытия	$м^2$	3326,1	

ТЕХНИКО-ЭКОНОМИЧЕСКИЕ ПОКАЗАТЕЛИ (УЛИЦА №14)

№№ ПП	НАИМЕНОВАНИЕ ПОКАЗАТЕЛЯ	Ед. изм.	ПОКАЗАТЕЛЬ	ПРИМЕЧАНИЕ
1	Категория		Переулок	
2	Протяженность	п.м.	60,17	
3	Количество полос движения	шт.	2	
4	Ширина полосы движения	м.	3	
5	Ширина проезжей части	м.	6	
6	Дорожное покрытие		асфальтобетони	
7	Площадь дорожного покрытия	$м^2$	361,02	

ТЕХНИКО-ЭКОНОМИЧЕСКИЕ ПОКАЗАТЕЛИ (УЛИЦА №15)

№№ ПП	НАИМЕНОВАНИЕ ПОКАЗАТЕЛЯ	Ед. изм.	ПОКАЗАТЕЛЬ	ПРИМЕЧАНИЕ
1	Категория		Переулок	
2	Протяженность	п.м.	420,49	
3	Количество полос движения	шт.	2	
4	Ширина полосы движения	м.	3	
5	Ширина проезжей части	м.	6	
6	Дорожное покрытие		асфальтобетони	
7	Площадь дорожного покрытия	$м^2$	2522,94	

ТЕХНИКО-ЭКОНОМИЧЕСКИЕ ПОКАЗАТЕЛИ (УЛИЦА №16)

№№ ПП	НАИМЕНОВАНИЕ ПОКАЗАТЕЛЯ	Ед. изм.	ПОКАЗАТЕЛЬ	ПРИМЕЧАНИЕ
1	Категория		Переулок	
2	Протяженность	п.м.	208,44	
3	Количество полос движения	шт.	2	
4	Ширина полосы движения	м.	3	
5	Ширина проезжей части	м.	6	
6	Дорожное покрытие		асфальтобетони	
7	Площадь дорожного покрытия	$м^2$	1250,64	

ТЕХНИКО-ЭКОНОМИЧЕСКИЕ ПОКАЗАТЕЛИ (УЛИЦА ОТЕМИСУЛЫ)

№№ ПП	НАИМЕНОВАНИЕ ПОКАЗАТЕЛЯ	Ед. изм.	ПОКАЗАТЕЛЬ	ПРИМЕЧАНИЕ
1	Категория		Переулок	
2	Протяженность	п.м.	573,28	
3	Количество полос движения	шт.	2	
4	Ширина полосы движения	м.	3	
5	Ширина проезжей части	м.	6	
6	Дорожное покрытие		асфальтобетони	
7	Площадь дорожного покрытия	$м^2$	3439,68	

ТЕХНИКО-ЭКОНОМИЧЕСКИЕ ПОКАЗАТЕЛИ (УЛИЦА МОМЫШУЛЫ)

№№ ПП	НАИМЕНОВАНИЕ ПОКАЗАТЕЛЯ	Ед. изм.	ПОКАЗАТЕЛЬ	ПРИМЕЧАНИЕ
1	Категория		Переулок	
2	Протяженность	п.м.	439,38	
3	Количество полос движения	шт.	2	
4	Ширина полосы движения	м.	3	
5	Ширина проезжей части	м.	6	
6	Дорожное покрытие		асфальтобетони	
7	Площадь дорожного покрытия	$м^2$	2636,28	

ТЕХНИКО-ЭКОНОМИЧЕСКИЕ ПОКАЗАТЕЛИ (УЛИЦА №17)

№№ ПП	НАИМЕНОВАНИЕ ПОКАЗАТЕЛЯ	Ед. изм.	ПОКАЗАТЕЛЬ	ПРИМЕЧАНИЕ
1	Категория		Переулок	
2	Протяженность	п.м.	372,02	
3	Количество полос движения	шт.	2	
4	Ширина полосы движения	м.	3	
5	Ширина проезжей части	м.	6	
6	Дорожное покрытие		асфальтобетони	
7	Площадь дорожного покрытия	$м^2$	2232,12	

ТЕХНИКО-ЭКОНОМИЧЕСКИЕ ПОКАЗАТЕЛИ (УЛИЦА №18)

№№ ПП	НАИМЕНОВАНИЕ ПОКАЗАТЕЛЯ	Ед. изм.	ПОКАЗАТЕЛЬ	ПРИМЕЧАНИЕ
1	Категория		Переулок	
2	Протяженность	п.м.	311,59	
3	Количество полос движения	шт.	2	
4	Ширина полосы движения	м.	3	
5	Ширина проезжей части	м.	6	
6	Дорожное покрытие		асфальтобетони	
7	Площадь дорожного покрытия	$м^2$	1869,54	

Изм.	Кол.уч.	Лист	№Док.	Подпись	Дата	П-00-22-42-АД
						«Разработка ПСД на реконструкцию внутрисельских автомобильных дорог в селе Тугрыгэбэ Жилюйского района II-этап.
ГИП	Каиргалиев					Дорога — Стадия: РП; Лист: 5; Листов:
Исполнил	Свидулин					ПЛАН ПРОЕЗЖЕЙ ЧАСТИ
						ПроектСтройИнжиниринг

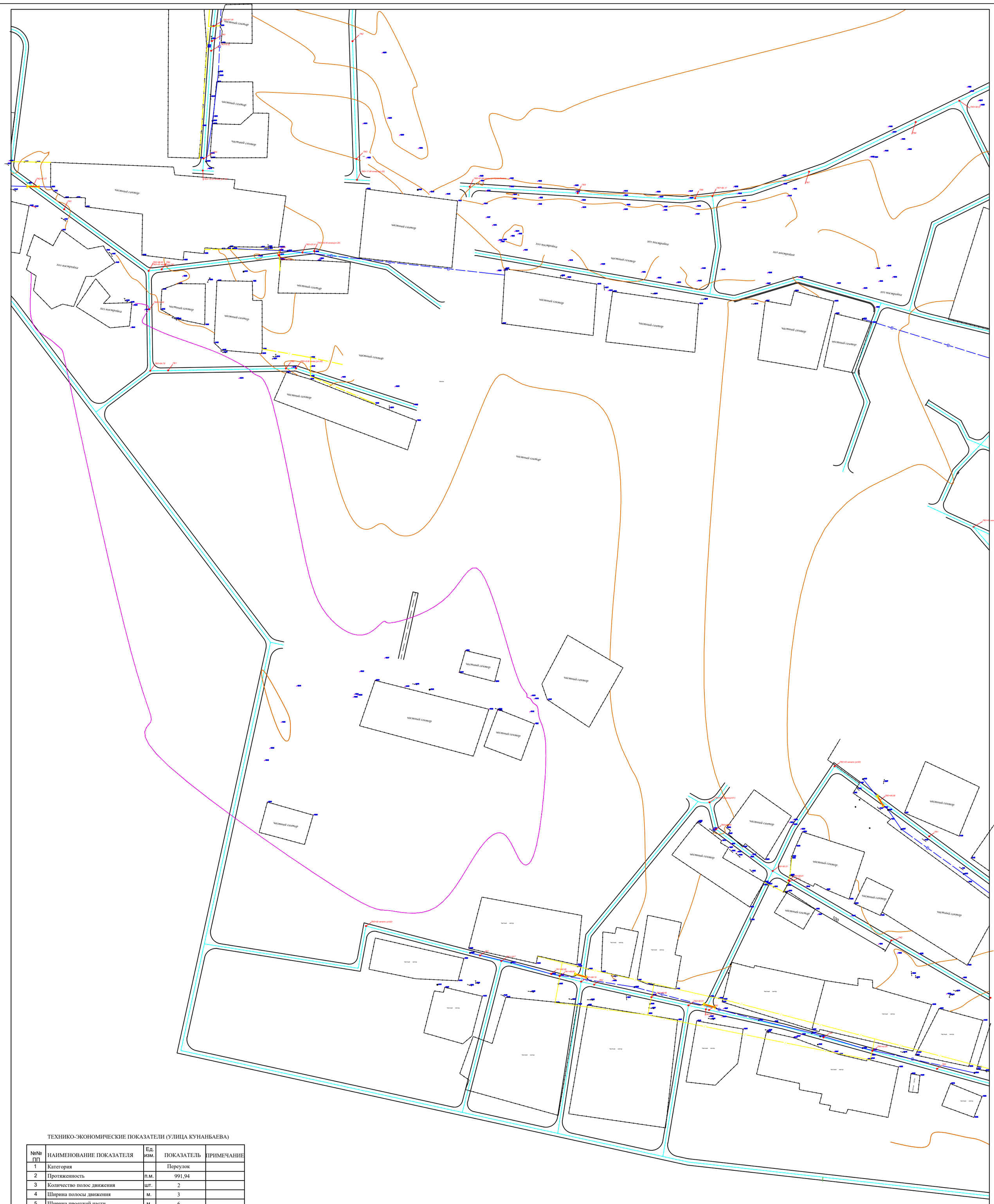

ТЕХНИКО-ЭКОНОМИЧЕСКИЕ ПОКАЗАТЕЛИ (УЛИЦА КУНАНБАЕВА)

№№ ПП	НАИМЕНОВАНИЕ ПОКАЗАТЕЛЯ	Ед. изм.	ПОКАЗАТЕЛЬ	ПРИМЕЧАНИЕ
1	Категория		Переулок	
2	Протяженность	п.м.	991,94	
3	Количество полос движения	шт.	2	
4	Ширина полосы движения	м.	3	
5	Ширина проезжей части	м.	6	
6	Дорожное покрытие		асфальтобетонн	
7	Площадь дорожного покрытия	$м^2$	5951,64	

ТЕХНИКО-ЭКОНОМИЧЕСКИЕ ПОКАЗАТЕЛИ (УЛИЦА №19)

№№ ПП	НАИМЕНОВАНИЕ ПОКАЗАТЕЛЯ	Ед. изм.	ПОКАЗАТЕЛЬ	ПРИМЕЧАНИЕ
1	Категория		Переулок	
2	Протяженность	п.м.	410,23	
3	Количество полос движения	шт.	2	
4	Ширина полосы движения	м.	3	
5	Ширина проезжей части	м.	6	
6	Дорожное покрытие		асфальтобетонн	
7	Площадь дорожного покрытия	$м^2$	2461,38	

ТЕХНИКО-ЭКОНОМИЧЕСКИЕ ПОКАЗАТЕЛИ (УЛИЦА №20)

№№ ПП	НАИМЕНОВАНИЕ ПОКАЗАТЕЛЯ	Ед. изм.	ПОКАЗАТЕЛЬ	ПРИМЕЧАНИЕ
1	Категория		Переулок	
2	Протяженность	п.м.	318,27	
3	Количество полос движения	шт.	2	
4	Ширина полосы движения	м.	3	
5	Ширина проезжей части	м.	6	
6	Дорожное покрытие		асфальтобетонн	
7	Площадь дорожного покрытия	$м^2$	1909,62	

ТЕХНИКО-ЭКОНОМИЧЕСКИЕ ПОКАЗАТЕЛИ (УЛИЦА №21)

№№ ПП	НАИМЕНОВАНИЕ ПОКАЗАТЕЛЯ	Ед. изм.	ПОКАЗАТЕЛЬ	ПРИМЕЧАНИЕ
1	Категория		Переулок	
2	Протяженность	п.м.	117,23	
3	Количество полос движения	шт.	2	
4	Ширина полосы движения	м.	3	
5	Ширина проезжей части	м.	6	
6	Дорожное покрытие		асфальтобетонн	
7	Площадь дорожного покрытия	$м^2$	703,38	

Взам. инв. ?
Подпись и дата
Инв.? подл.

Изм.	Кол.уч.	Лист	№док.	Подпись	Дата	П-00-22-42-АД		
						«Разработка ПСД на реконструкцию внутрисельских автомобильных дорог в селе Тургызба Жылыойского района II-этап.		
ГИП		Каиргалиев				Дорога	Стадия: РП	Лист: 6 / Листов:
Исполнил		Сейфуллин				ПЛАН ПРОЕЗЖЕЙ ЧАСТИ	ПроектСтройИнжиниринг	

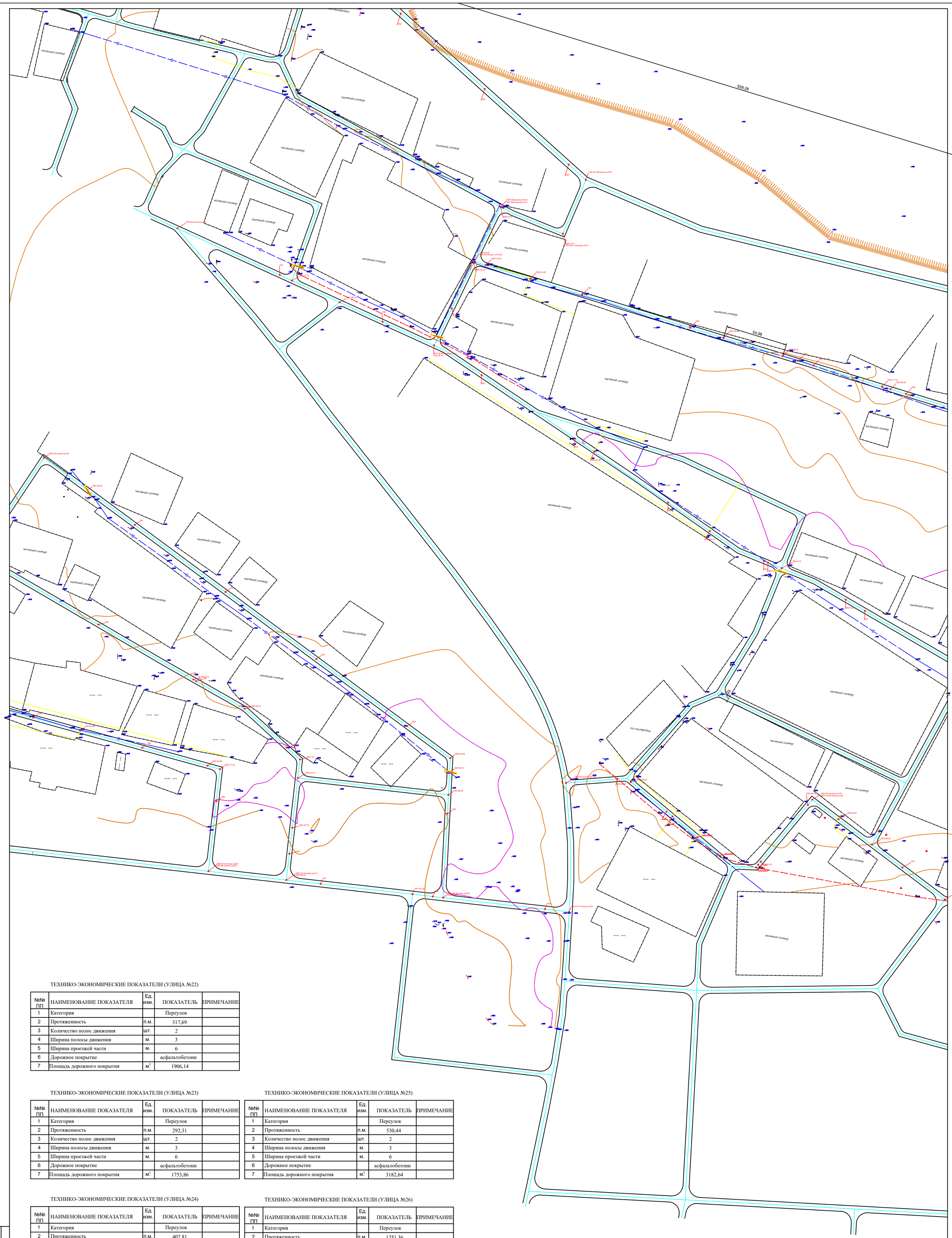

ТЕХНИКО-ЭКОНОМИЧЕСКИЕ ПОКАЗАТЕЛИ (УЛИЦА №22)

№№ ПП	НАИМЕНОВАНИЕ ПОКАЗАТЕЛЯ	Ед. изм.	ПОКАЗАТЕЛЬ	ПРИМЕЧАНИЕ
1	Категория		Переулок	
2	Протяженность	п.м.	317,69	
3	Количество полос движения	шт.	2	
4	Ширина полосы движения	м.	3	
5	Ширина проезжей части	м.	6	
6	Дорожное покрытие		асфальтобетонн	
7	Площадь дорожного покрытия	$м^2$	1906,14	

ТЕХНИКО-ЭКОНОМИЧЕСКИЕ ПОКАЗАТЕЛИ (УЛИЦА №23)

№№ ПП	НАИМЕНОВАНИЕ ПОКАЗАТЕЛЯ	Ед. изм.	ПОКАЗАТЕЛЬ	ПРИМЕЧАНИЕ
1	Категория		Переулок	
2	Протяженность	п.м.	292,31	
3	Количество полос движения	шт.	2	
4	Ширина полосы движения	м.	3	
5	Ширина проезжей части	м.	6	
6	Дорожное покрытие		асфальтобетонн	
7	Площадь дорожного покрытия	$м^2$	1753,86	

ТЕХНИКО-ЭКОНОМИЧЕСКИЕ ПОКАЗАТЕЛИ (УЛИЦА №24)

№№ ПП	НАИМЕНОВАНИЕ ПОКАЗАТЕЛЯ	Ед. изм.	ПОКАЗАТЕЛЬ	ПРИМЕЧАНИЕ
1	Категория		Переулок	
2	Протяженность	п.м.	402,81	
3	Количество полос движения	шт.	2	
4	Ширина полосы движения	м.	3	
5	Ширина проезжей части	м.	6	
6	Дорожное покрытие		асфальтобетонн	
7	Площадь дорожного покрытия	$м^2$	2416,86	

ТЕХНИКО-ЭКОНОМИЧЕСКИЕ ПОКАЗАТЕЛИ (УЛИЦА №25)

№№ ПП	НАИМЕНОВАНИЕ ПОКАЗАТЕЛЯ	Ед. изм.	ПОКАЗАТЕЛЬ	ПРИМЕЧАНИЕ
1	Категория		Переулок	
2	Протяженность	п.м.	530,44	
3	Количество полос движения	шт.	2	
4	Ширина полосы движения	м.	3	
5	Ширина проезжей части	м.	6	
6	Дорожное покрытие		асфальтобетонн	
7	Площадь дорожного покрытия	$м^2$	3182,64	

ТЕХНИКО-ЭКОНОМИЧЕСКИЕ ПОКАЗАТЕЛИ (УЛИЦА №26)

№№ ПП	НАИМЕНОВАНИЕ ПОКАЗАТЕЛЯ	Ед. изм.	ПОКАЗАТЕЛЬ	ПРИМЕЧАНИЕ
1	Категория		Переулок	
2	Протяженность	п.м.	1251,36	
3	Количество полос движения	шт.	2	
4	Ширина полосы движения	м.	3	
5	Ширина проезжей части	м.	6	
6	Дорожное покрытие		асфальтобетонн	
7	Площадь дорожного покрытия	$м^2$	1147,08	

Взам. инв. ?
Подпись и дата
Инв.? подл.

Изм.	Кол.уч.	Лист	№док.	Подпись	Дата
ГИП		Каиргалиев			
Исполнил		Сейфуллин			

П-00-22-42-АД

«Разработка ПСД на реконструкцию внутрисельских автомобильных дорог в селе Турргызба Жылыойского района»

Дорога

Стадия	Лист	Листов
РП	7	

ПЛАН ПРОЕЗЖЕЙ ЧАСТИ

ПроектСтройИнжиниринг

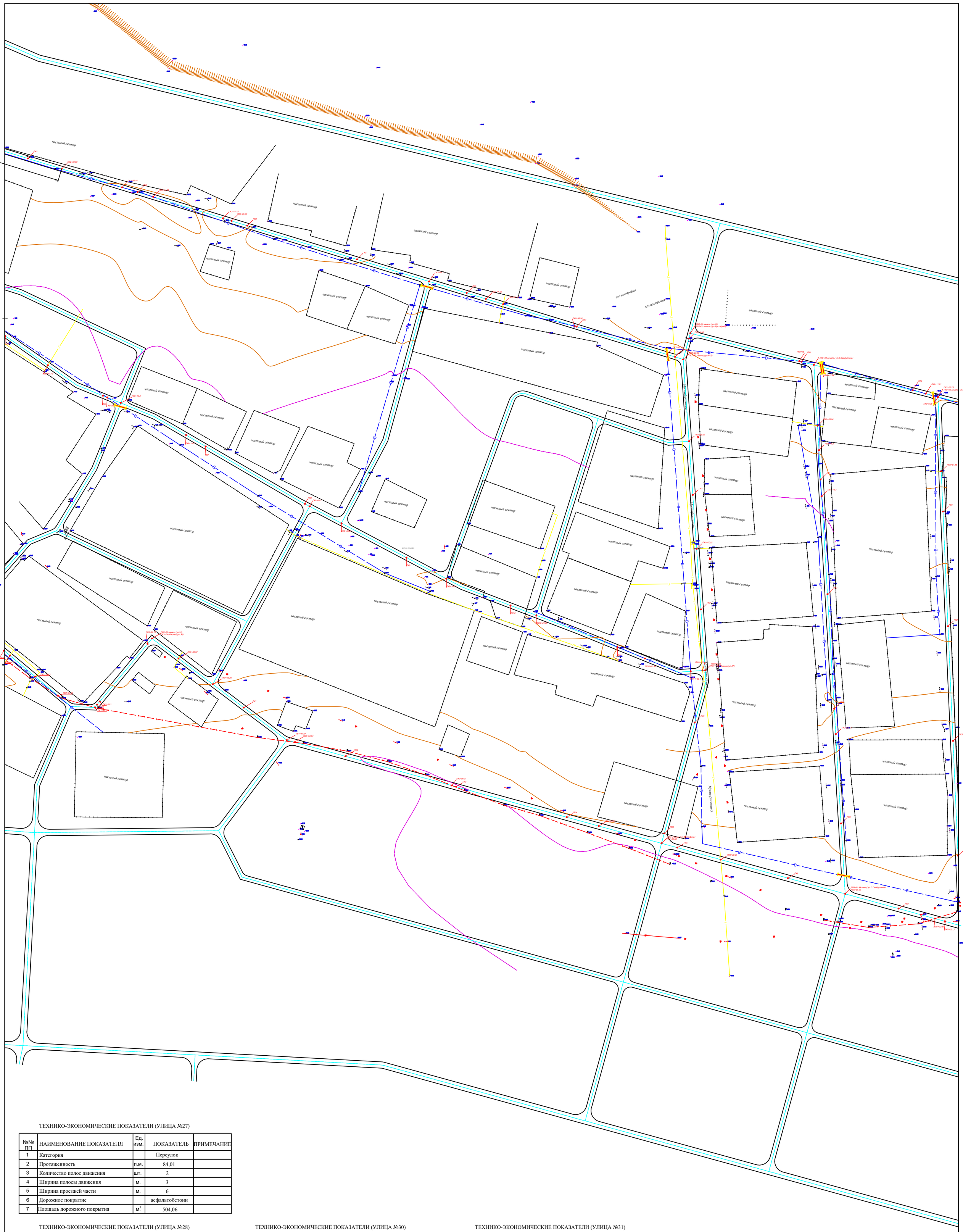

ТЕХНИКО-ЭКОНОМИЧЕСКИЕ ПОКАЗАТЕЛИ (УЛИЦА №27)

№№ ПП	НАИМЕНОВАНИЕ ПОКАЗАТЕЛЯ	Ед. изм.	ПОКАЗАТЕЛЬ	ПРИМЕЧАНИЕ
1	Категория		Переулок	
2	Протяженность	п.м.	84,01	
3	Количество полос движения	шт.	2	
4	Ширина полосы движения	м.	3	
5	Ширина проезжей части	м.	6	
6	Дорожное покрытие		асфальтобетонн	
7	Площадь дорожного покрытия	$м^2$	504,06	

ТЕХНИКО-ЭКОНОМИЧЕСКИЕ ПОКАЗАТЕЛИ (УЛИЦА №28)

№№ ПП	НАИМЕНОВАНИЕ ПОКАЗАТЕЛЯ	Ед. изм.	ПОКАЗАТЕЛЬ	ПРИМЕЧАНИЕ
1	Категория		Переулок	
2	Протяженность	п.м.	370	
3	Количество полос движения	шт.	2	
4	Ширина полосы движения	м.	3	
5	Ширина проезжей части	м.	6	
6	Дорожное покрытие		асфальтобетонн	
7	Площадь дорожного покрытия	$м^2$	2220	

ТЕХНИКО-ЭКОНОМИЧЕСКИЕ ПОКАЗАТЕЛИ (УЛИЦА №30)

№№ ПП	НАИМЕНОВАНИЕ ПОКАЗАТЕЛЯ	Ед. изм.	ПОКАЗАТЕЛЬ	ПРИМЕЧАНИЕ
1	Категория		Переулок	
2	Протяженность	п.м.	574,48	
3	Количество полос движения	шт.	2	
4	Ширина полосы движения	м.	3	
5	Ширина проезжей части	м.	6	
6	Дорожное покрытие		асфальтобетонн	
7	Площадь дорожного покрытия	$м^2$	3446,88	

ТЕХНИКО-ЭКОНОМИЧЕСКИЕ ПОКАЗАТЕЛИ (УЛИЦА №31)

№№ ПП	НАИМЕНОВАНИЕ ПОКАЗАТЕЛЯ	Ед. изм.	ПОКАЗАТЕЛЬ	ПРИМЕЧАНИЕ
1	Категория		Переулок	
2	Протяженность	п.м.	523,44	
3	Количество полос движения	шт.	2	
4	Ширина полосы движения	м.	3	
5	Ширина проезжей части	м.	6	
6	Дорожное покрытие		асфальтобетонн	
7	Площадь дорожного покрытия	$м^2$	3140,64	

Взам. инв. ?
Подпись и дата
Инв.? подл.

Изм.	Кол.уч.	Лист	№док.	Подпись	Дата	П-00-22-42-АД
						«Разработка ПСД на реконструкцию внутрисельских автомобильных дорог в селе Тургызба Жылыойского района»
ГИП		Каиргалиев				Дорога — Стадия: РП; Лист: 8; Листов:
Исполнил		Сейфуллин				ПЛАН ПРОЕЗЖЕЙ ЧАСТИ — ПроектСтройИнжиниринг

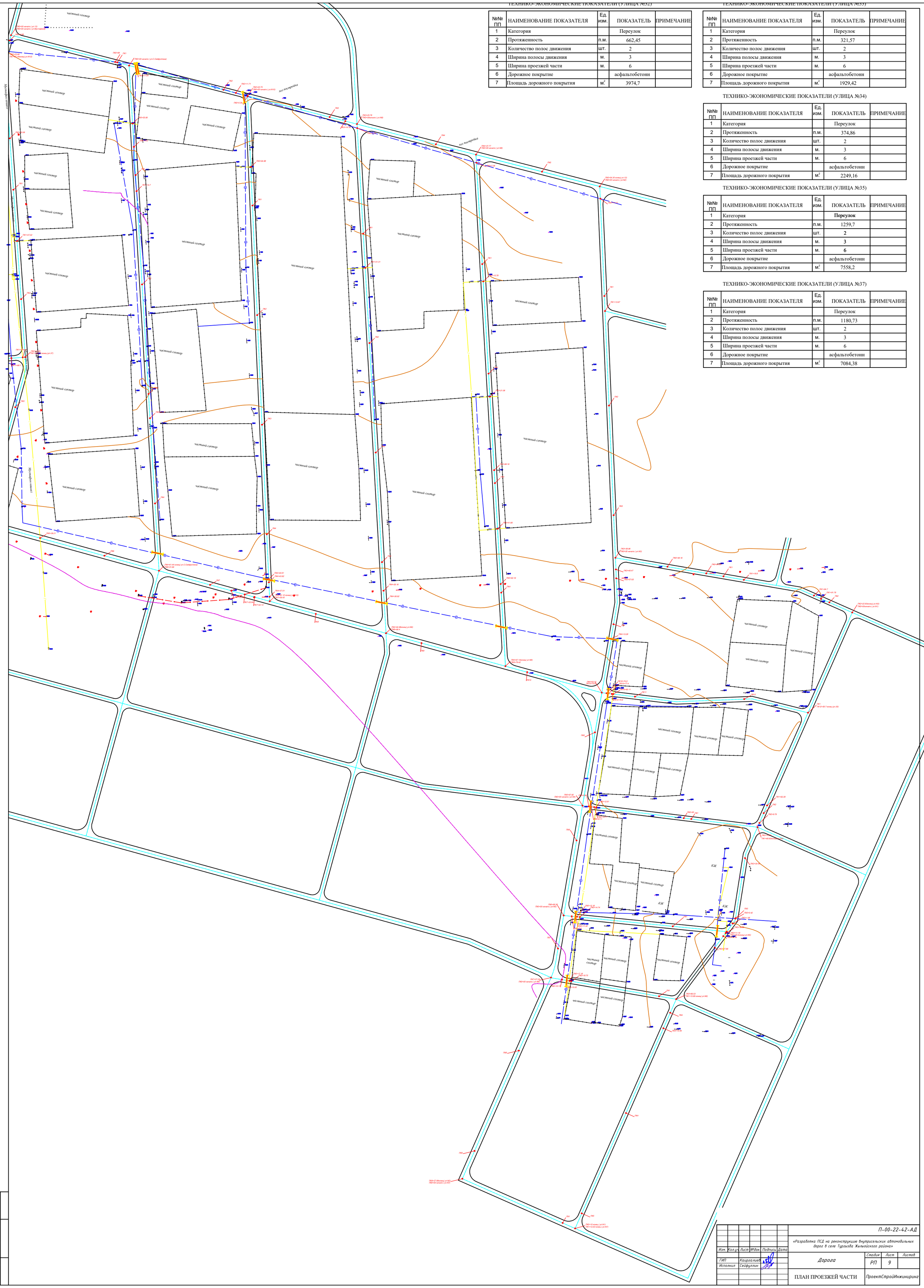

ТЕХНИКО-ЭКОНОМИЧЕСКИЕ ПОКАЗАТЕЛИ (УЛИЦА №32)

№№ ПП	НАИМЕНОВАНИЕ ПОКАЗАТЕЛЯ	Ед. изм.	ПОКАЗАТЕЛЬ	ПРИМЕЧАНИЕ
1	Категория		Переулок	
2	Протяженность	п.м.	662,45	
3	Количество полос движения	шт.	2	
4	Ширина полосы движения	м.	3	
5	Ширина проезжей части	м.	6	
6	Дорожное покрытие		асфальтобетонн	
7	Площадь дорожного покрытия	м.^{2}	3974,7	

ТЕХНИКО-ЭКОНОМИЧЕСКИЕ ПОКАЗАТЕЛИ (УЛИЦА №33)

№№ ПП	НАИМЕНОВАНИЕ ПОКАЗАТЕЛЯ	Ед. изм.	ПОКАЗАТЕЛЬ	ПРИМЕЧАНИЕ
1	Категория		Переулок	
2	Протяженность	п.м.	321,57	
3	Количество полос движения	шт.	2	
4	Ширина полосы движения	м.	3	
5	Ширина проезжей части	м.	6	
6	Дорожное покрытие		асфальтобетонн	
7	Площадь дорожного покрытия	м.^{2}	1929,42	

ТЕХНИКО-ЭКОНОМИЧЕСКИЕ ПОКАЗАТЕЛИ (УЛИЦА №34)

№№ ПП	НАИМЕНОВАНИЕ ПОКАЗАТЕЛЯ	Ед. изм.	ПОКАЗАТЕЛЬ	ПРИМЕЧАНИЕ
1	Категория		Переулок	
2	Протяженность	п.м.	374,86	
3	Количество полос движения	шт.	2	
4	Ширина полосы движения	м.	3	
5	Ширина проезжей части	м.	6	
6	Дорожное покрытие		асфальтобетонн	
7	Площадь дорожного покрытия	м.^{2}	2249,16	

ТЕХНИКО-ЭКОНОМИЧЕСКИЕ ПОКАЗАТЕЛИ (УЛИЦА №35)

№№ ПП	НАИМЕНОВАНИЕ ПОКАЗАТЕЛЯ	Ед. изм.	ПОКАЗАТЕЛЬ	ПРИМЕЧАНИЕ
1	Категория		**Переулок**	
2	Протяженность	п.м.	1259,7	
3	Количество полос движения	шт.	**2**	
4	Ширина полосы движения	м.	**3**	
5	Ширина проезжей части	м.	**6**	
6	Дорожное покрытие		асфальтобетонн	
7	Площадь дорожного покрытия	м.^{2}	7558,2	

ТЕХНИКО-ЭКОНОМИЧЕСКИЕ ПОКАЗАТЕЛИ (УЛИЦА №37)

№№ ПП	НАИМЕНОВАНИЕ ПОКАЗАТЕЛЯ	Ед. изм.	ПОКАЗАТЕЛЬ	ПРИМЕЧАНИЕ
1	Категория		Переулок	
2	Протяженность	п.м.	1180,73	
3	Количество полос движения	шт.	2	
4	Ширина полосы движения	м.	3	
5	Ширина проезжей части	м.	6	
6	Дорожное покрытие		асфальтобетонн	
7	Площадь дорожного покрытия	м.^{2}	7084,38	

Изм.	Кол.уч.	Лист	№док.	Подпись	Дата	П-00-22-42-АД		
						«Разработка ПСД на реконструкцию внутрисельских автомобильных дорог в селе Турагзва Жылыойского района»		
ГИП		Каиргалиев				Дорога	Стадия: РП	Лист: 9 / Листов:
Исполнил		Сейфуллин				ПЛАН ПРОЕЗЖЕЙ ЧАСТИ	ПроектСтройИнжиниринг	

Инв.? подл. | Подпись и дата | Взам. инв. ?

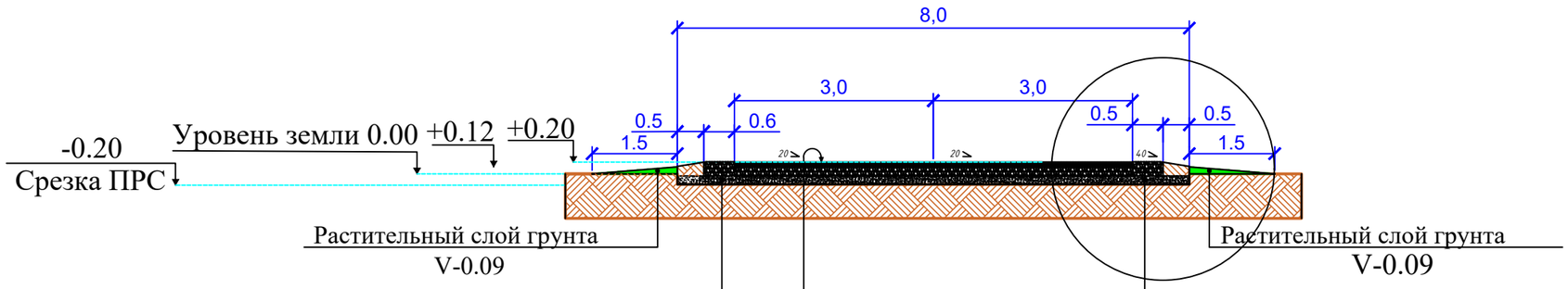

Растительный слой грунта
V-0.09

Растительный слой грунта
V-0.09

Смесь щебня С 4-40 непрерывной гранулометрии
СТ РК 1284-2004 фракции 0-70 -25см

Песчано-гравийная смесь СТ РК 1549-2006 - 15 см

Смесь щебня С 4-40 непрерывной гранулометрии
СТ РК 1284-2004 фракции 0-70 -25см

Песчано-гравийная смесь СТ РК 1549-2006 - 15 см

Горячий щебеночный плотный асфальтобетон
мелкозернистый типа Б марки II СТ 1225-2003 марка битума БНД 90/130 - 4 см

Розлив вязкого битума БНД 70/100 СТ РК 1373-2005 норма расхода 0,3т на 1000м

Горячий щебеночный плотный асфальтобетон крупнозернистый
типа Б марки II 1225-2003 марка битума БНД 90/130 - 6 см

Розлив вязкого битума БНД 70/100 СТ РК 1373-2005 норма расхода 0,65т на 1000м

Смесь щебня С 4-40 непрерывной гранулометрии СТ РК 1284-2004 фракции 0-70 -15см

Песчано-гравийная смесь СТ РК 1549-2006 - 15 см

Уплотнённый грунт основания до к=0,98

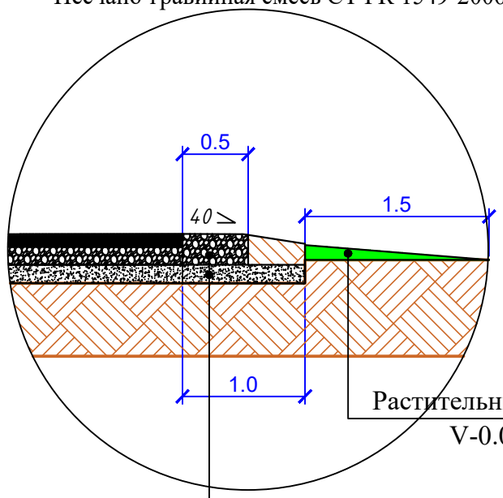

Растительный слой грунта
V-0.09

Смесь щебня С 4-40 непрерывной гранулометрии
СТ РК 1284-2004 фракции 0-70 -25см

Песчано-гравийная смесь СТ РК 1549-2006 - 15 см

Примечание:
1. Снятие фрезами асфальтобетонного покрытия -94779,54м2.
2. Перевозка демонтированного груза на растояние 10км- 118474,425(т/км).

Изм.	Кол. уч.	Лист	№ док.	Подп.	Дата	П-00-22-33-АД		
						«Разработка ПСД на реконструкцию внутрисельских автомобильных дорог в селе Тургызба Жылыойского района (3130,62м.) (Корректировка)»		
Разраб.		Сейфуллин				Дорога	Стадия	Лист	Листов
ГИП		Каиргалиев А.А.					Р. П.	5	
						Конструкция проезжей части Категория-Переулок	ТОО "ПроектСтройИнжиниринг"		

Взам. инв. ?

Подпись и дата

Инв.? подл.

Улица 1

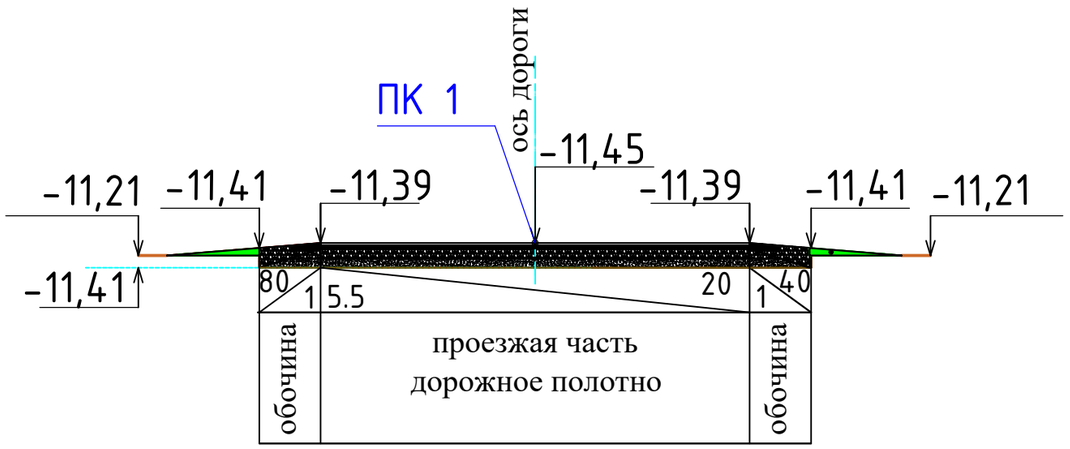

Улица 2

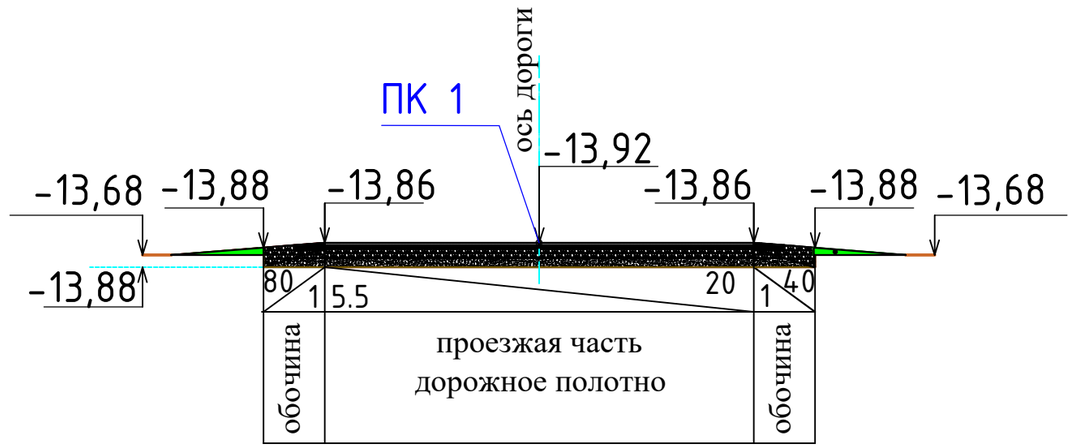

Улица 3

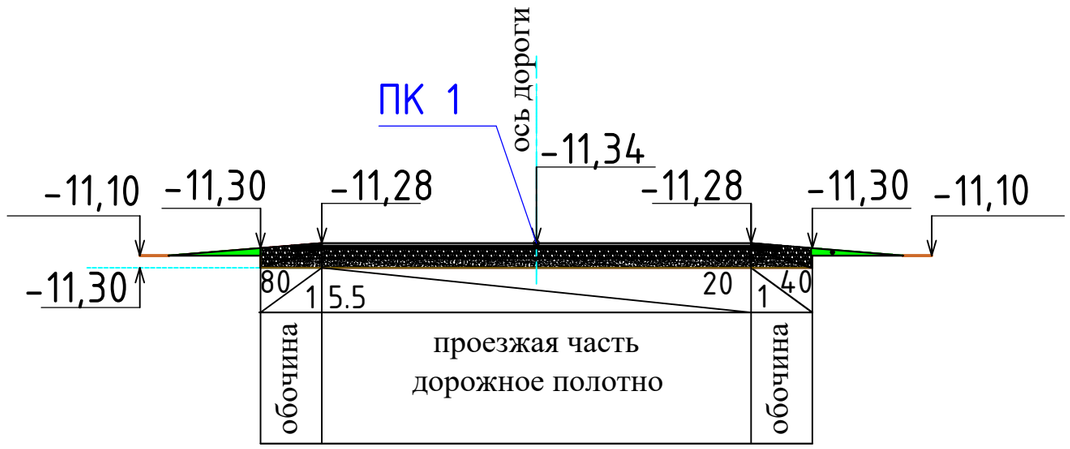

Улица 4

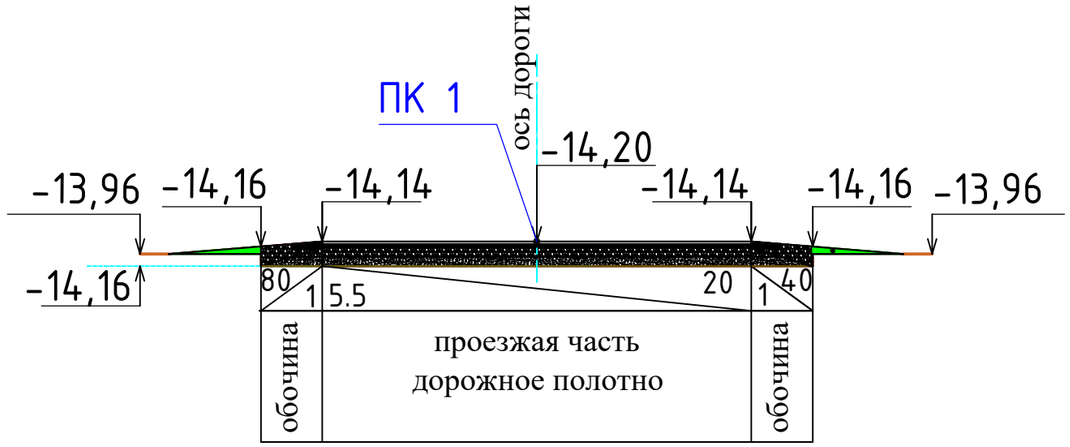

Улица 5

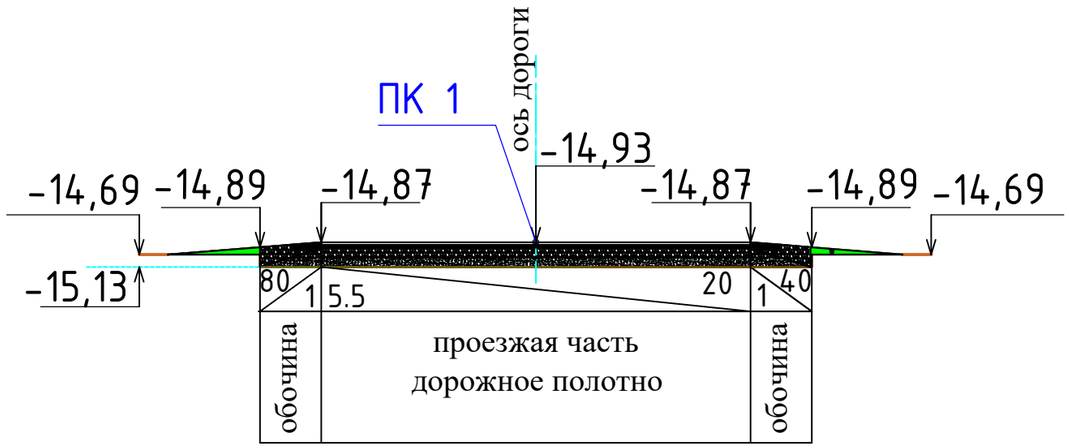

						П-00-22-42-АД			
						«Разработка ПСД на реконструкцию внутрисельских автомобильных дорог в селе Тургызба Жылыойского района»			
Изм.	Кол.уч.	Лист	№док.	Подпись	Дата				
ГИП		Каиргалиев				Дорога	Стадия	Лист	Листов
Исполнил		Сейфуллин					РП	12	
						Поперечный профиль (Ул. 1, ул. 2, ул. 3, ул. 4, ул. 5)	ПроектСтройИнжиниринг		

Формат А3

Улица 6

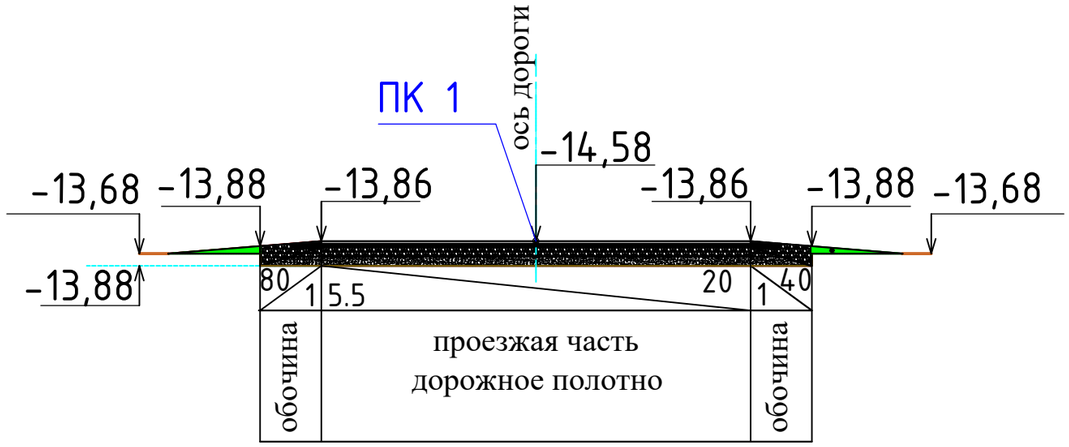

Улица 7

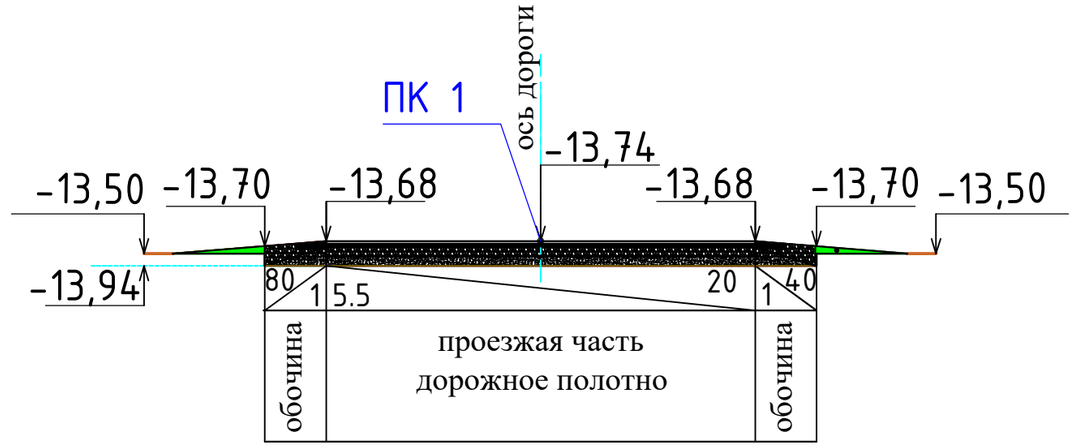

Улица 8

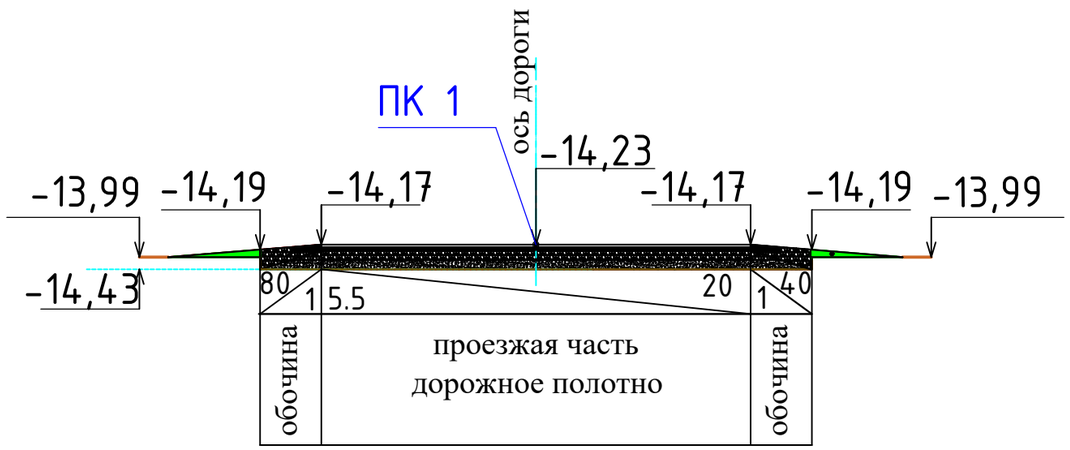

Улица 9

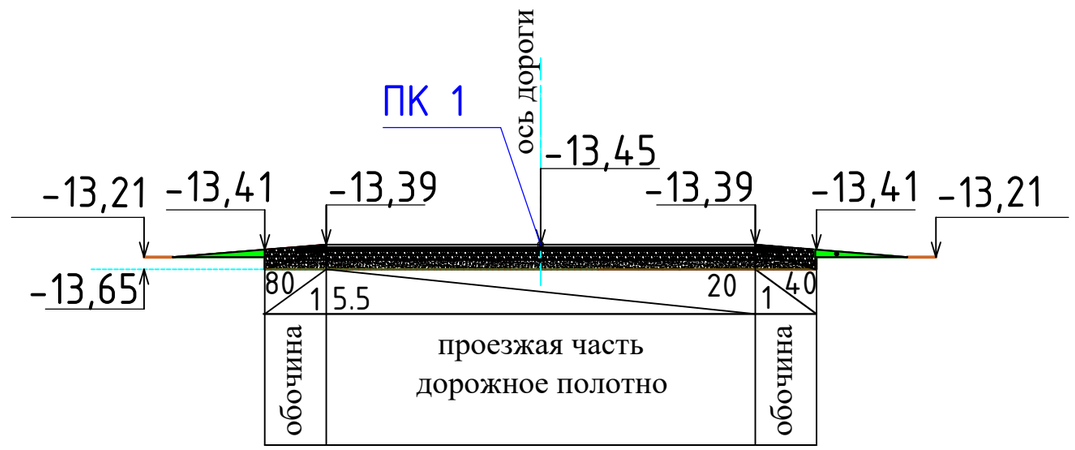

Улица 10

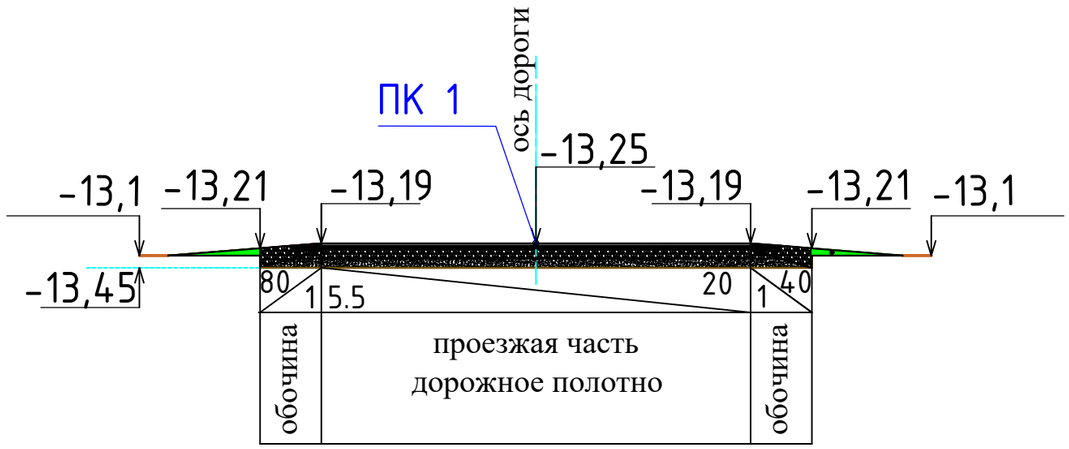

						П-00-22-42-АД			
						«Разработка ПСД на реконструкцию внутрисельских автомобильных дорог в селе Тургызба Жылыойского района»			
Изм.	Кол.уч.	Лист	№док.	Подпись	Дата				
ГИП		Каиргалиев				Дорога	Стадия	Лист	Листов
Исполнил		Сейфуллин					РП	13	
						Поперечный профиль (Ул. 6, ул. 7, ул. 8, ул. 9, ул. 10)	ПроектСтройИнжиниринг		

Формат А3

Улица С.Сейфуллина

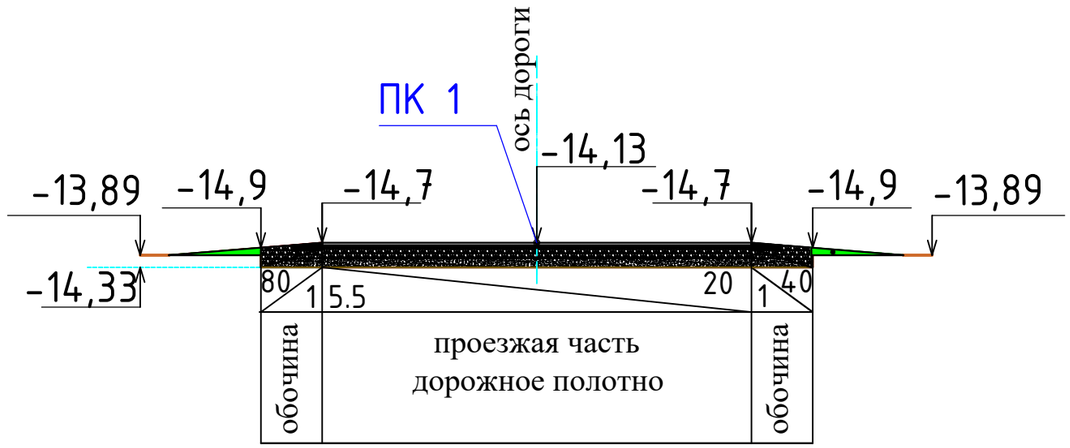

Улица 11

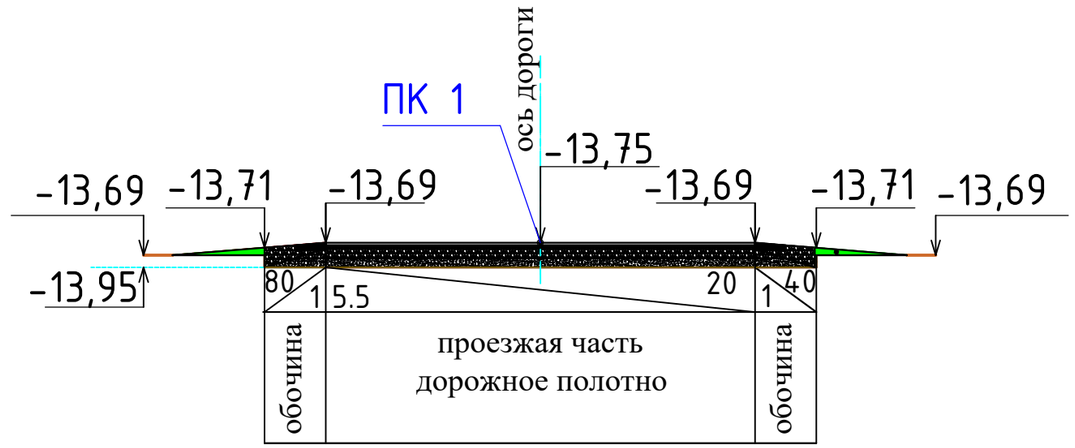

Улица Мустафина

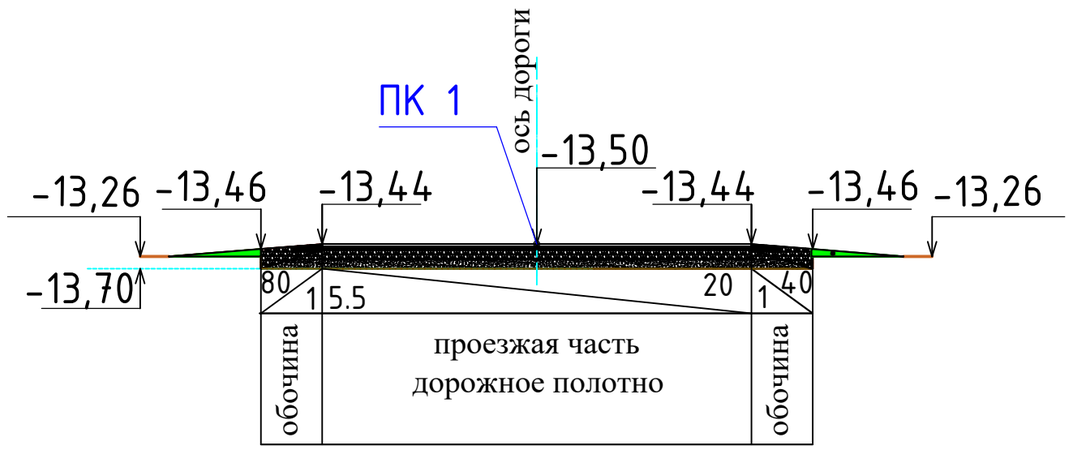

Улица 12

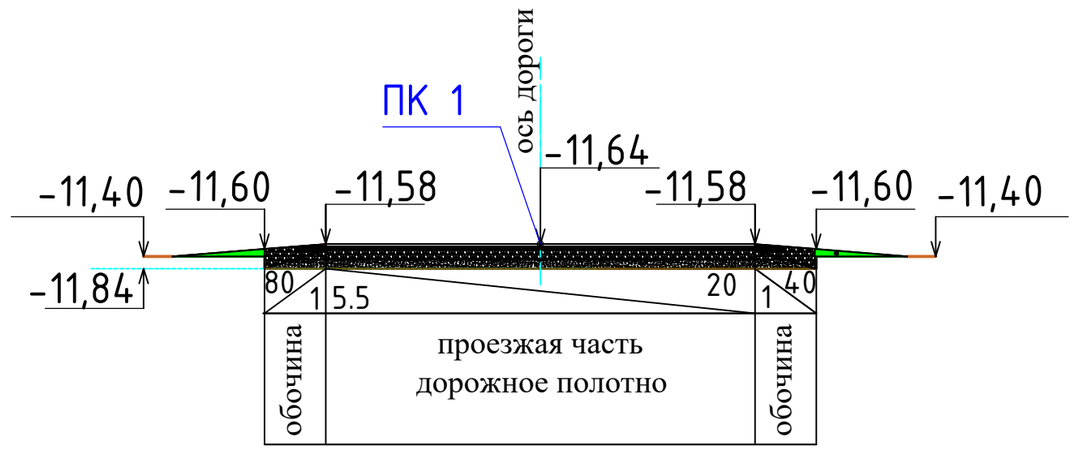

Улица 13

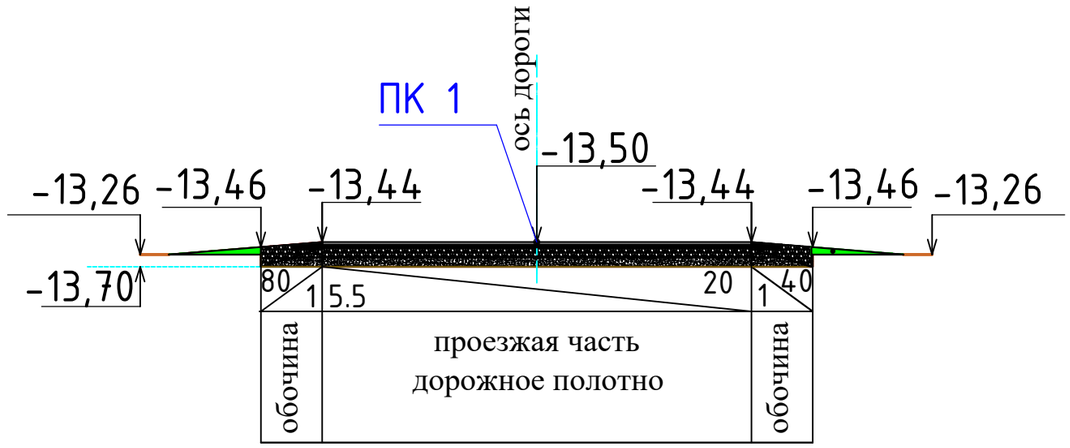

						П-00-22-42-АД		
						«Разработка ПСД на реконструкцию внутрисельских автомобильных дорог в селе Тургызба Жылыойского района»		
Изм.	Кол.уч.	Лист	№док.	Подпись	Дата			
ГИП		Каиргалиев				Дорога	Стадия	Лист	Листов
Исполнил		Сейфуллин					РП	14	
						Поперечный профиль (Ул. Сейфуллина, ул. Мустафина, ул. 11, ул. 12, ул. 13)	ПроектСтройИнжиниринг	

Формат А3

Улица 14

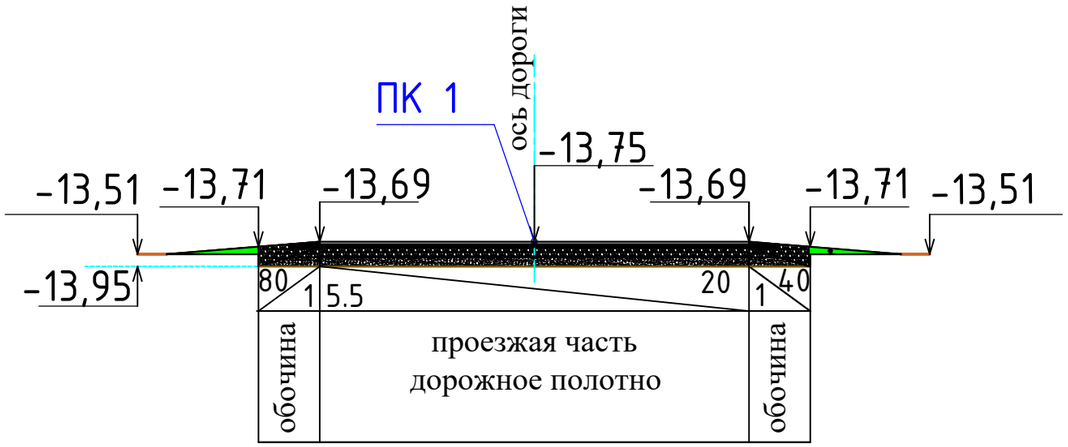

Улица 15

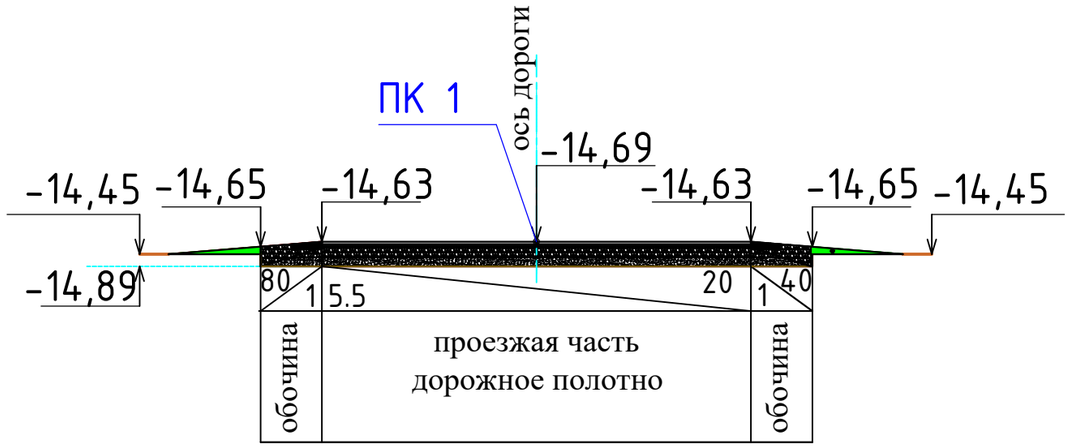

Улица 16

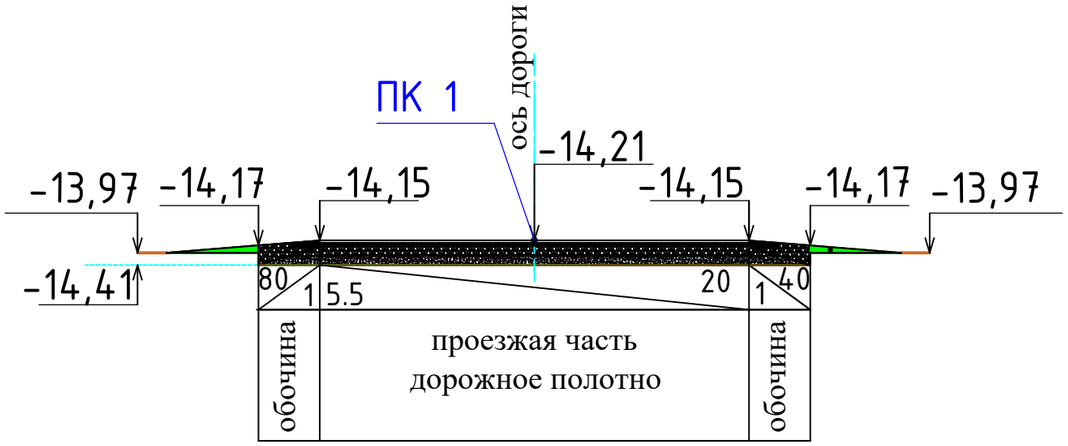

Улица Отемисулы

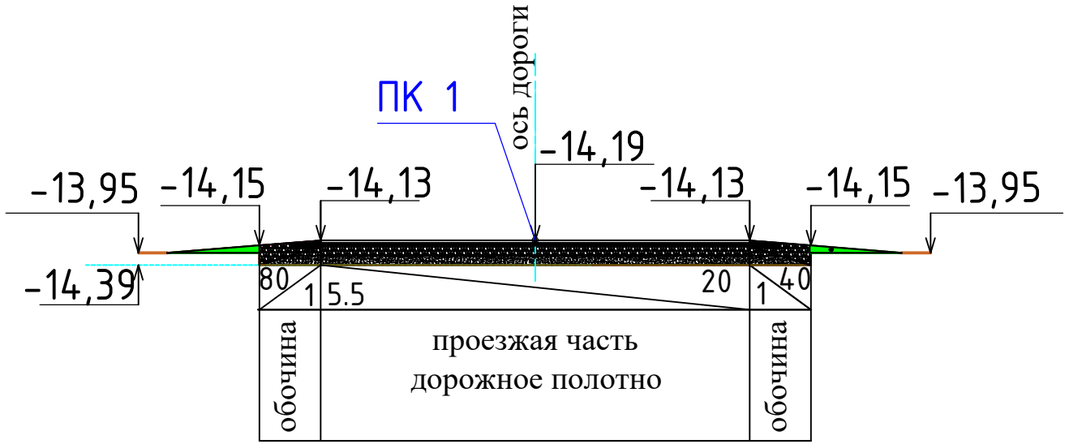

Улица Момышулы

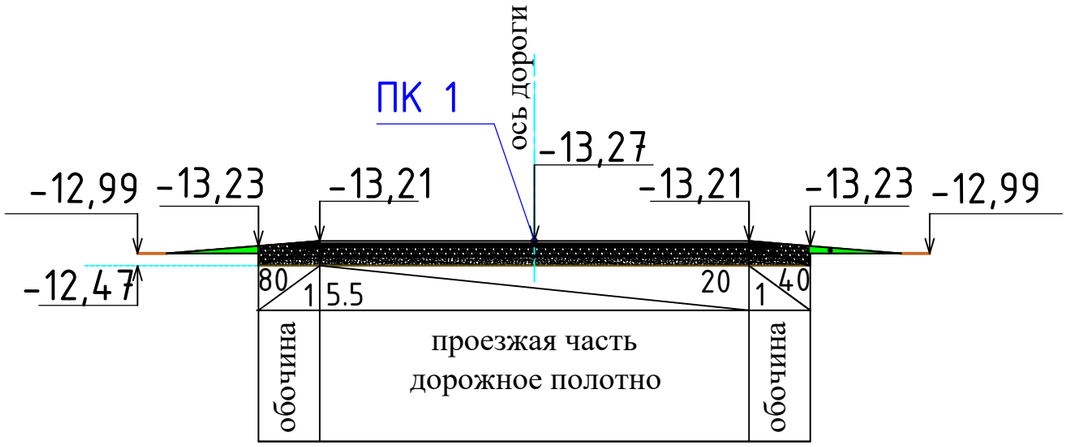

						П-00-22-42-АД		
						«Разработка ПСД на реконструкцию внутрисельских автомобильных дорог в селе Тургызба Жылыойского района»		
Изм.	Кол.уч.	Лист	№док.	Подпись	Дата			
ГИП		Каиргалиев				Дорога	Стадия	Лист	Листов
Исполнил		Сейфуллин					РП	15	
						Поперечный профиль (Ул. 14, ул. 15, ул. 16, ул. Отемисулы, ул. Момышулы)	ПроектСтройИнжиниринг	

Формат А3

Улица 17

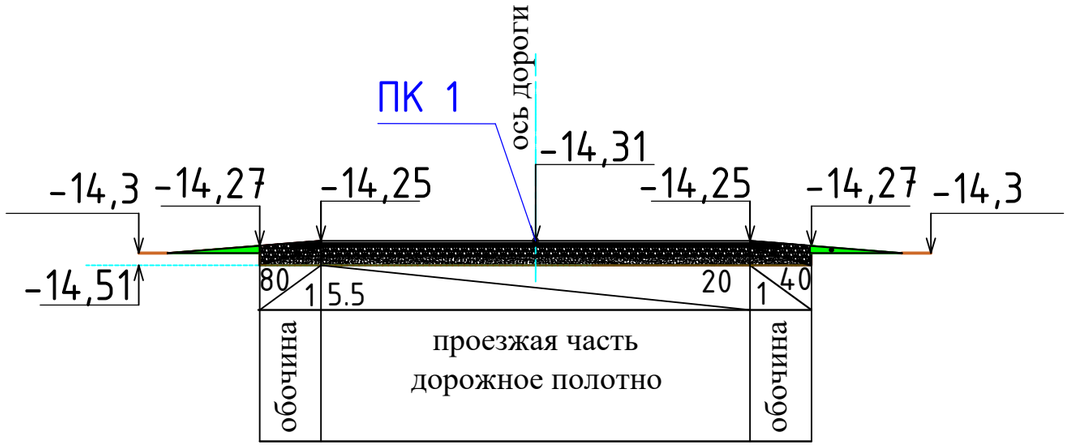

Улица Кунанбаева

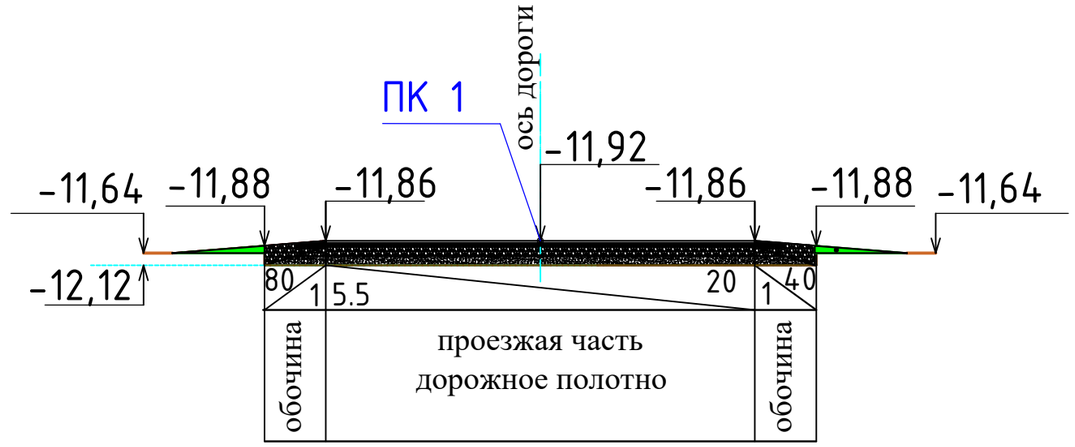

Улица 18

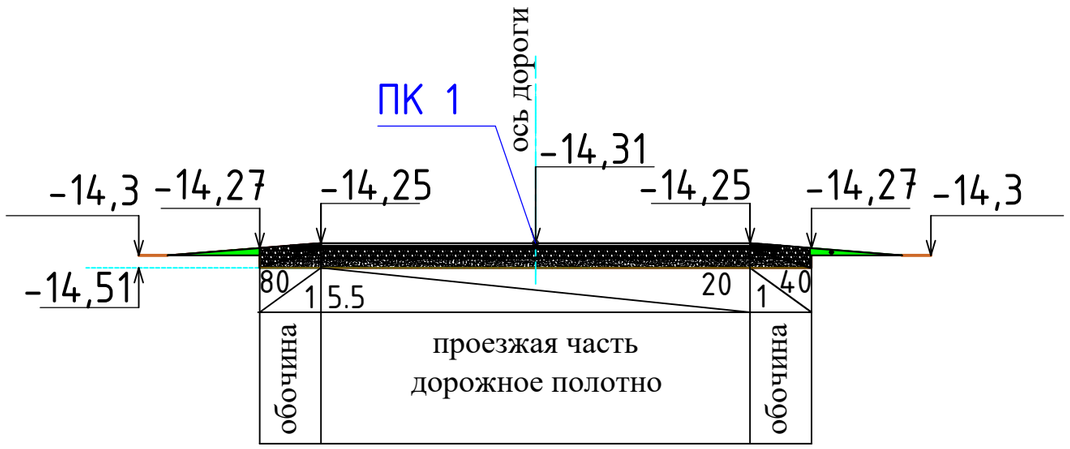

Улица 19

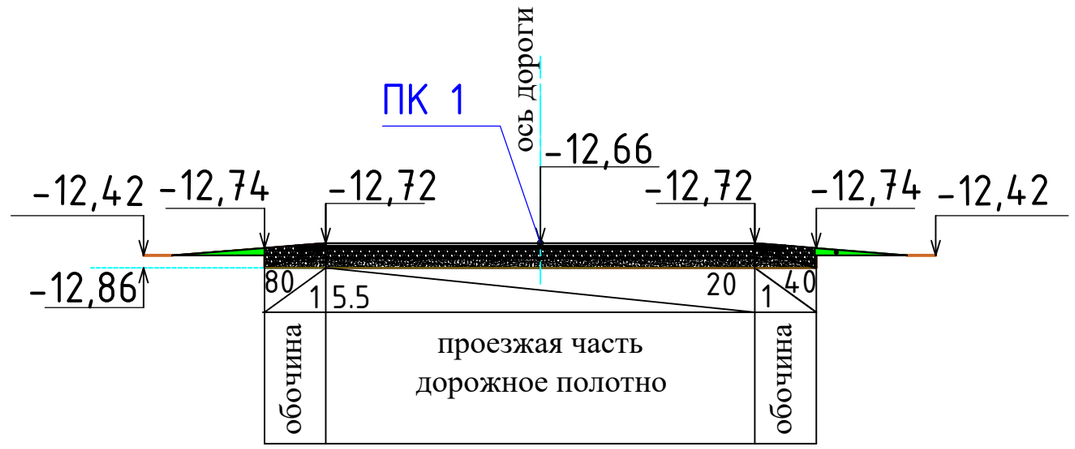

Улица 20

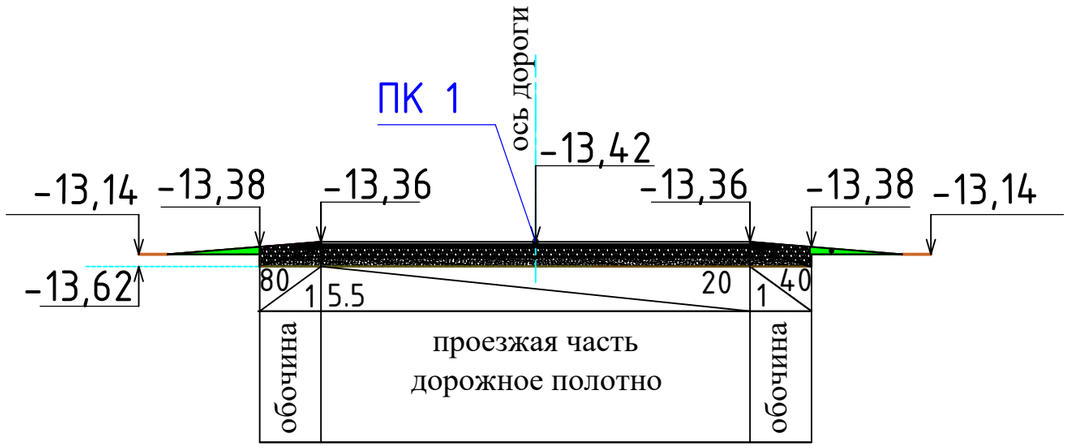

						П-00-22-42-АД			
						«Разработка ПСД на реконструкцию внутрисельских автомобильных дорог в селе Тургызба Жылыойского района»			
Изм.	Кол.уч.	Лист	№док.	Подпись	Дата				
ГИП		Каиргалиев				Дорога	Стадия	Лист	Листов
Исполнил		Сейфуллин					РП	16	
						Поперечный профиль (Ул. 17, ул. 18, ул. Кунанбаева, ул. 19, ул. 2)	ПроектСтройИнжиниринг		

Формат А3

Улица 21

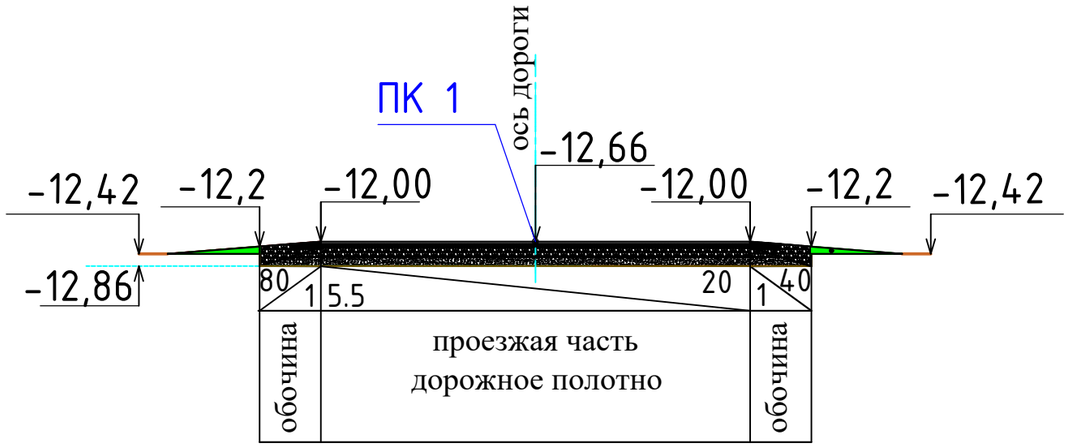

Улица 22

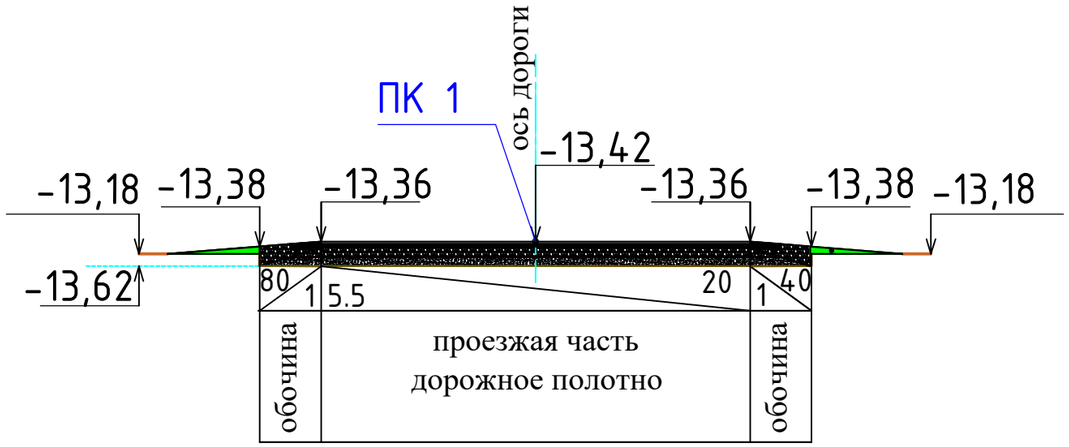

Улица 23

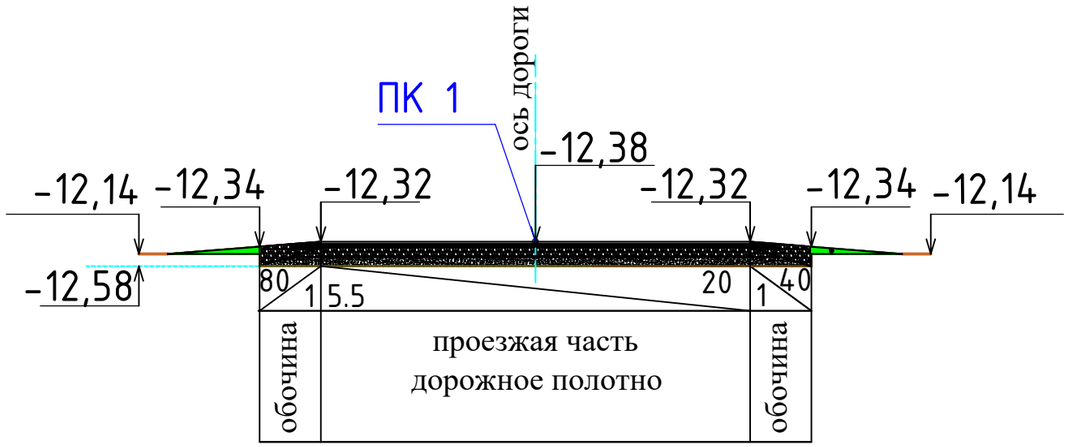

Улица 24

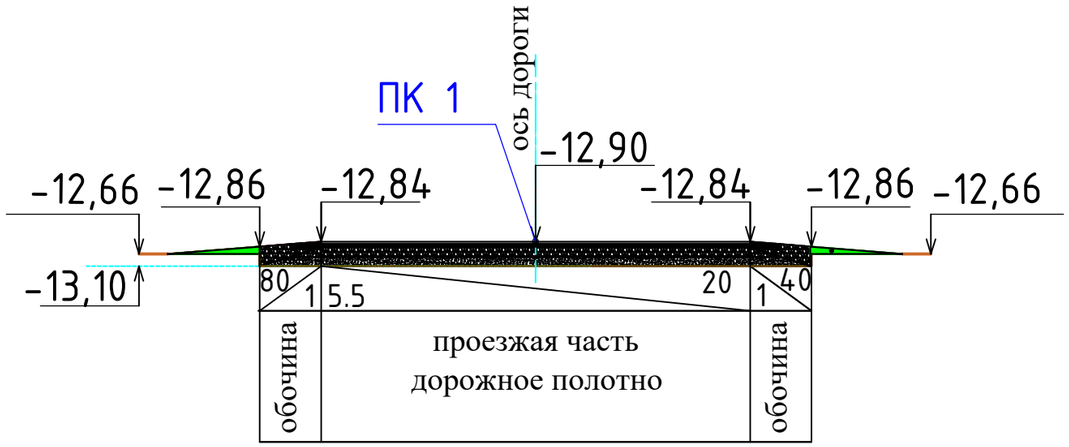

Улица 25

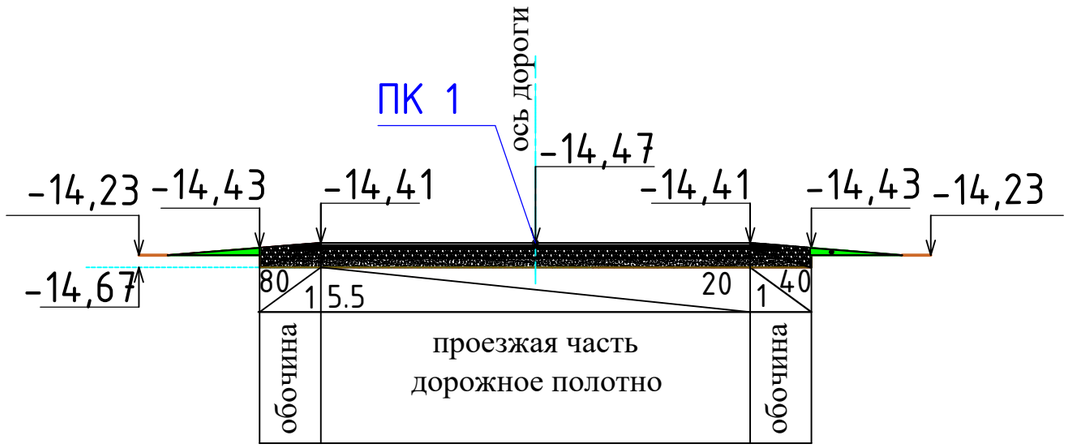

						П-00-22-42-АД		
						«Разработка ПСД на реконструкцию внутрисельских автомобильных дорог в селе Тургызба Жылыойского района»		
Изм.	Кол.уч.	Лист	№док.	Подпись	Дата			
ГИП		Каиргалиев				Дорога	Стадия	Лист	Листов
Исполнил		Сейфуллин					РП	17	
						Поперечный профиль (Ул. 21, ул. 22, ул. 23, ул. 24, ул. 25)	ПроектСтройИнжиниринг		

Формат А3

Улица 26

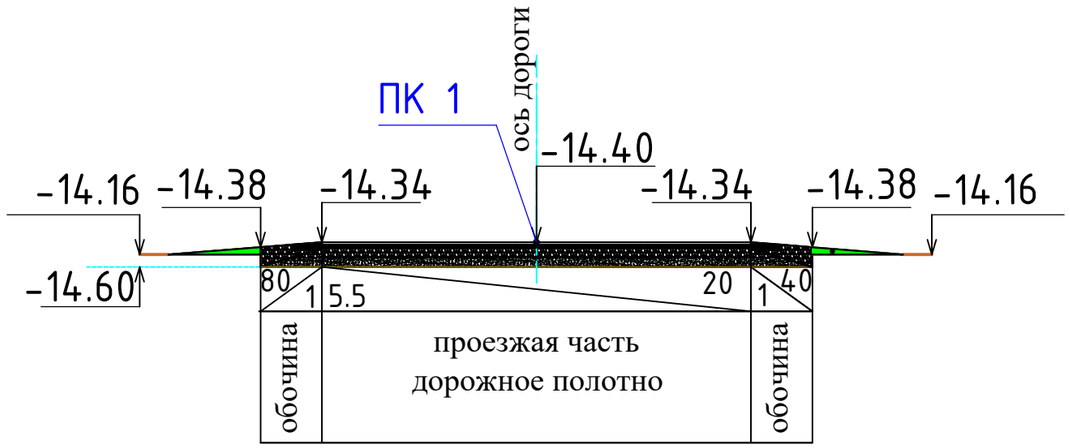

Улица 28

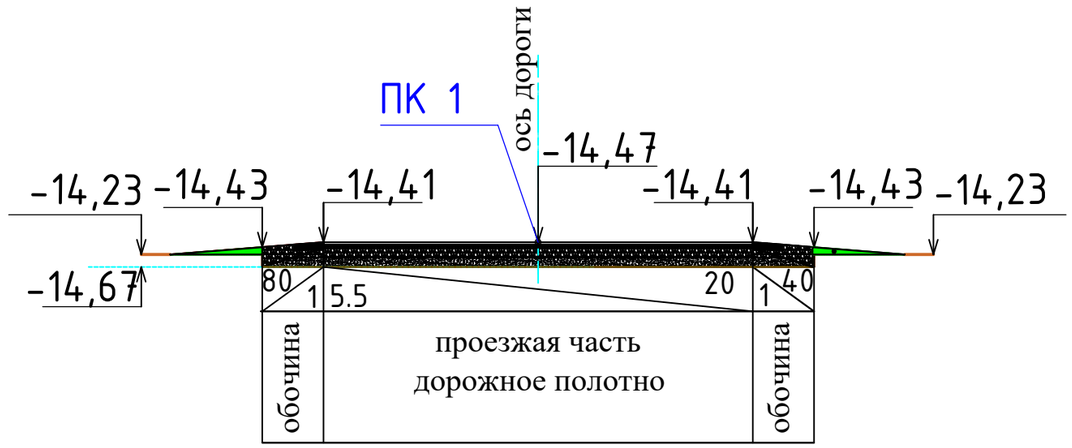

Улица 27

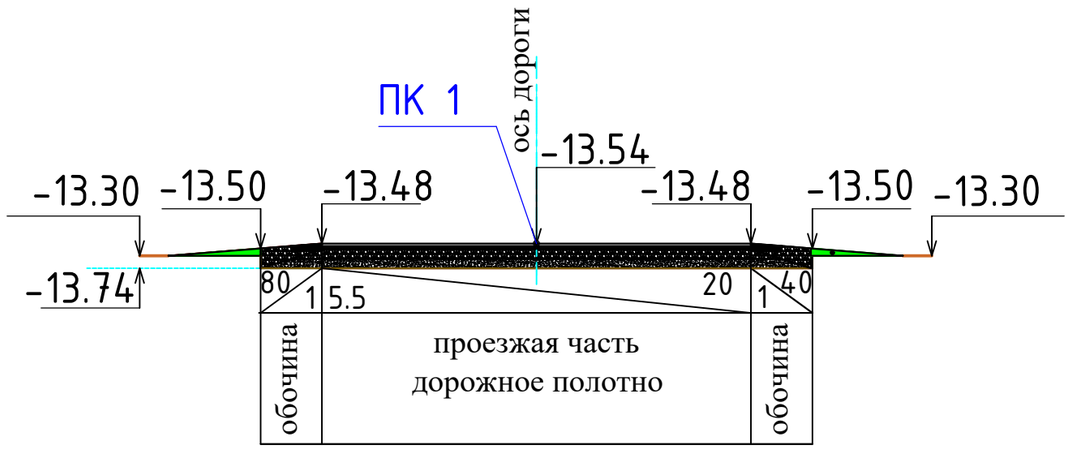

Улица 37

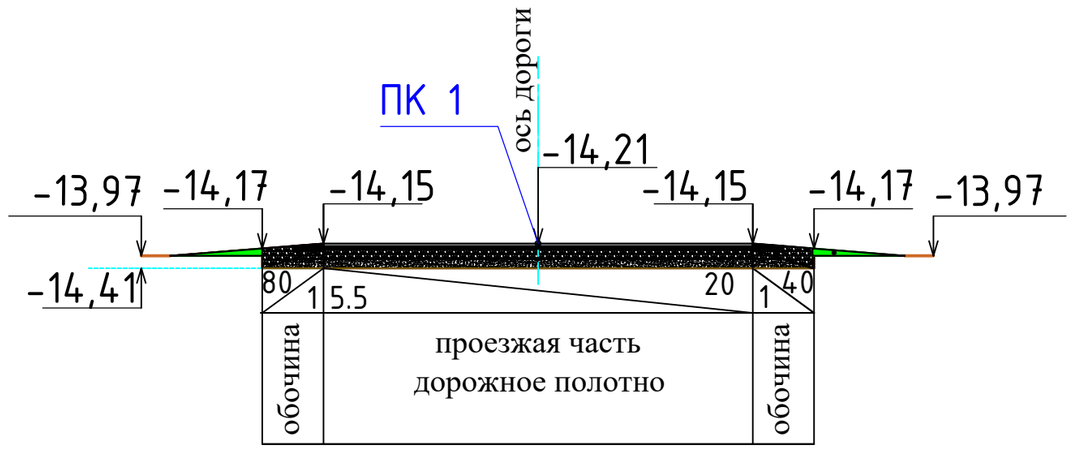

Улица 30

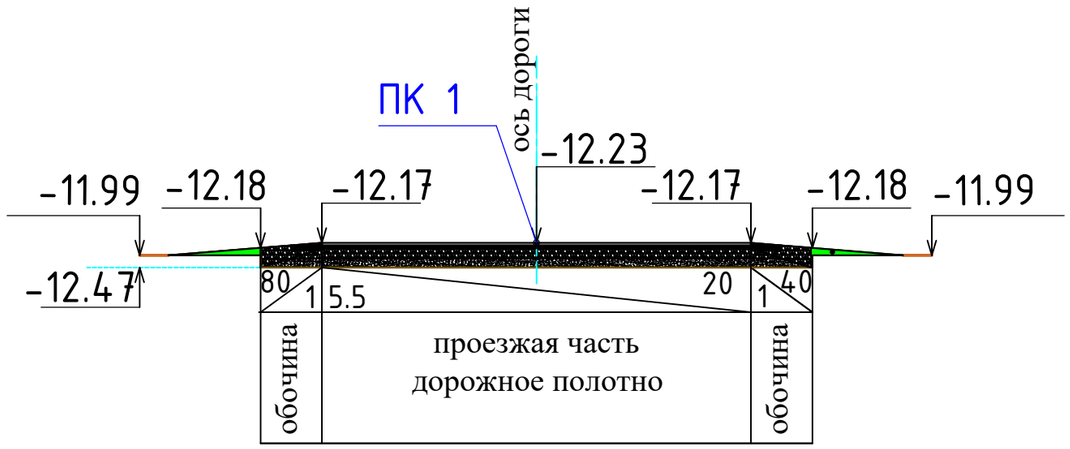

						П-00-22-42-АД			
Изм.	Кол.уч.	Лист	№док.	Подпись	Дата	«Разработка ПСД на реконструкцию внутрисельских автомобильных дорог в селе Тургызба Жылыойского района»			
ГИП		Каиргалиев				Дорога	Стадия	Лист	Листов
Исполнил		Сейфуллин					РП	18	
						Поперечный профиль (Ул. 26, ул. 27, ул. 28, ул. 29, ул. 30)	ПроектСтройИнжиниринг		

Формат А3

Улица 31

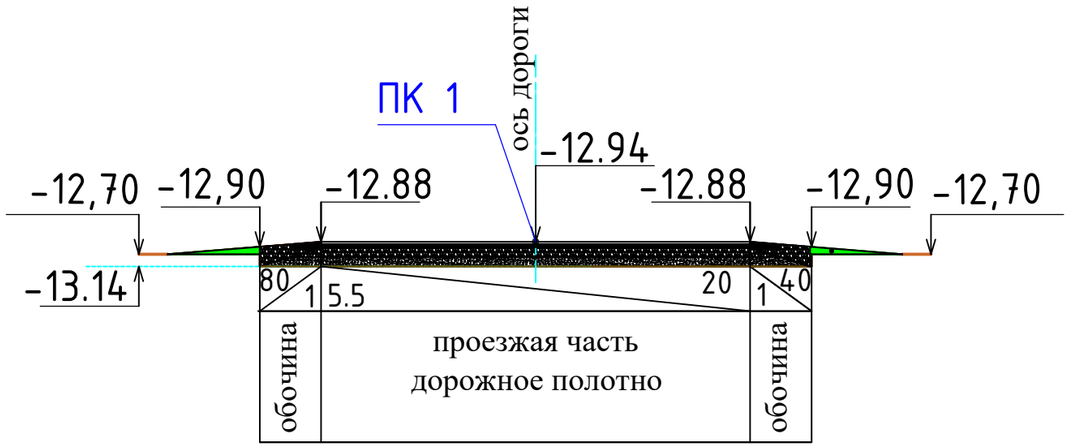

Улица 33

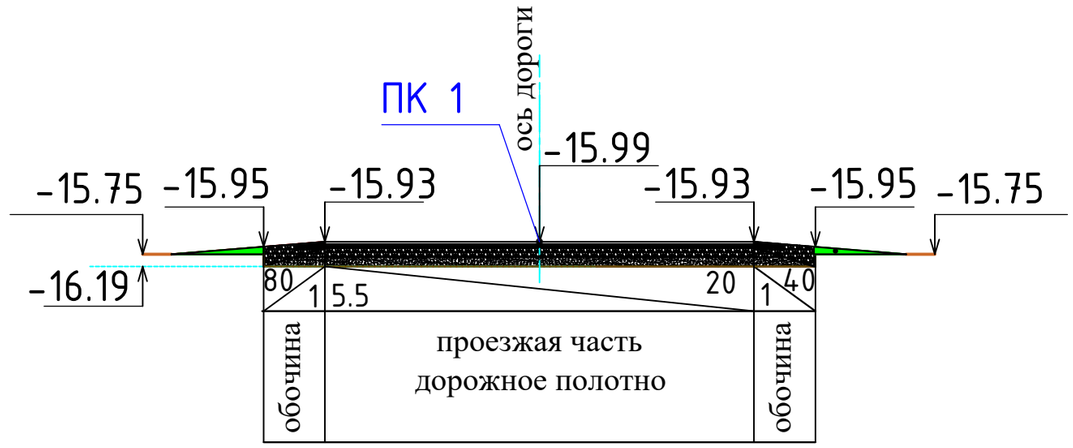

Улица 32

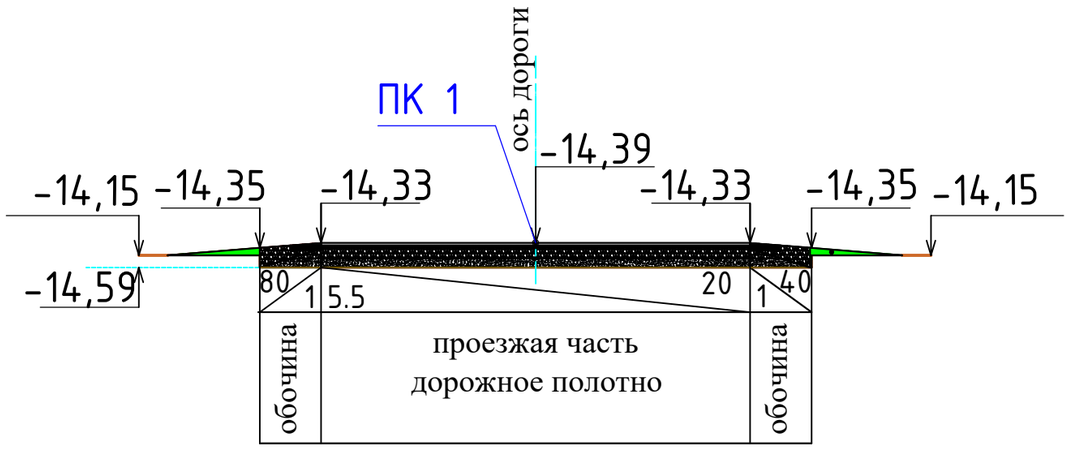

Улица 34

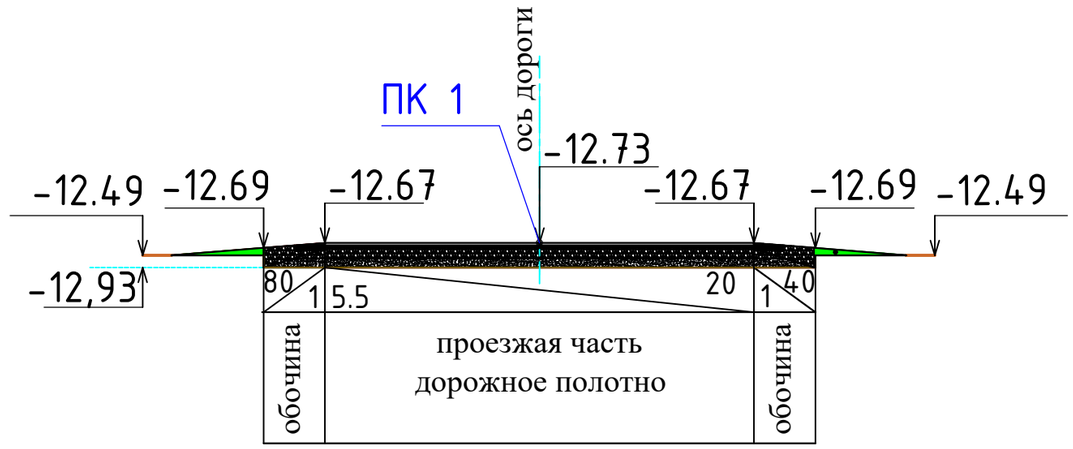

Улица 35

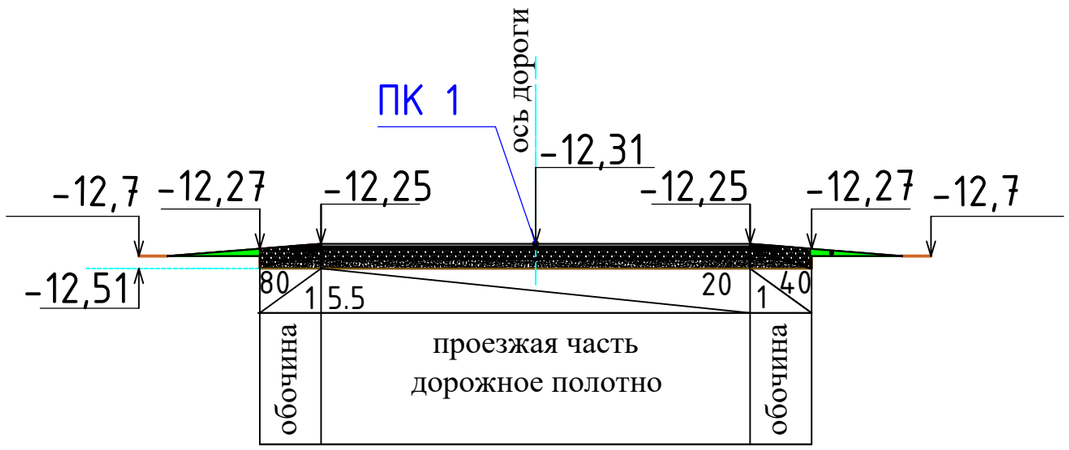

						П-00-22-42-АД			
						«Разработка ПСД на реконструкцию внутрисельских автомобильных дорог в селе Тургызба Жылыойского района»			
Изм.	Кол.уч.	Лист	№док.	Подпись	Дата				
ГИП		Каиргалиев				Дорога	Стадия	Лист	Листов
Исполнил		Сейфуллин					РП	19	
						Поперечный профиль (Ул. 31, ул. 32, ул. 33, ул. 34, ул. 35)	ПроектСтройИнжиниринг		

Формат А3

ПРОФИЛЬ

МАСШТАБ
ГОРИЗОНТАЛЬНЫЙ 1:1000
ВЕРТИКАЛЬНЫЙ 1:100



| | | |

ПРОФИЛЬ

МАСШТАБ
ГОРИЗОНТАЛЬНЫЙ 1:1000
ВЕРТИКАЛЬНЫЙ 1:100



РАЗВЕРНУТЫЙ ПЛАН ДОРОЖКИ

ТИП МЕСТНОСТИ ПО УВЛАЖНЕНИЮ

| | | |

ПРОФИЛЬ

МАСШТАБ
ГОРИЗОНТАЛЬНЫЙ 1:1000
ВЕРТИКАЛЬНЫЙ 1:100



РАЗВЕРНУТЫЙ ПЛАН ДОРОЖКИ		
ТИП МЕСТНОСТИ ПО УВЛАЖНЕНИЮ		
РЕКОЛЬНЫЕ ДАННЫЕ	ОТМЕТКА ОСИ ДОРОГИ, М	-13.91; -14.73; -14.42; -14.38; -14.9; -13.71; -13.54
	УКЛОН, ‰, ВЕРТИКАЛЬНАЯ КРИВАЯ	
ФАКТИЧЕСКИЕ ДАННЫЕ	ОТМЕТКА ЗЕМЛИ, М	-14.07; -14.73; -14.37; -14.58; -14.29; -13.93; -13.74
	РАССТОЯНИЕ, М	69.36; 30.64; 27.23; 72.77; 100; 27.69
	ПИКЕТ	0; 69.36; 1; 27.23; 0; 3; 27.69
	ЭЛЕМЕНТЫ ПЛАНА	
	КИЛОМЕТРЫ	

Подпись и дата | Взам. инв. ? | Инв.? подл.

Изм.	Кол.уч.	Лист	№док.	Подпись	Дата
ГИП		Каиргалиев			
Исполнил		Сейфуллин			

П-00-22-42-АД

«Разработка ПСД на реконструкцию внутрисельских автомобильных дорог в селе Тургызба Жылыойского района»

Дорога

Стадия	Лист	Листов
РП	23	

улица 2
(ПК 6-ПК 9+27.69)

ПроектСтройИнжиниринг

ПРОФИЛЬ

МАСШТАБ
ГОРИЗОНТАЛЬНЫЙ 1:1000
ВЕРТИКАЛЬНЫЙ 1:100

РАЗВЕРНУТЫЙ ПЛАН ДОРОЖКИ																	
ТИП МЕСТНОСТИ ПО УВЛАЖНЕНИЮ																	
ПРОЕКТНЫЕ ДАННЫЕ	ОТМЕТКА ОСИ ДОРОГИ, М	-11.14		-11.9		-10.53	-10.61	-10.64			-10.92	-10.91	-10.79		-10.69		
	УКЛОН, ‰, ВЕРТИКАЛЬНАЯ КРИВАЯ																
ФАКТИЧЕСКИЕ ДАННЫЕ	ОТМЕТКА ЗЕМЛИ, М	-11.34		-11.29		-10.73	-10.81	-10.84			-11.12	-11.01	-10.99		-10.89		
	РАССТОЯНИЕ, М		48.16		35.89	15.95	18.8		65.9		7.09	8.21		22.83			
	ПИКЕТ	0		48.16		84.05	1	18.8			84.7	91.79	2		22.83		
	ЭЛЕМЕНТЫ ПЛАНА																
	КИЛОМЕТРЫ																

Взам. инв. ?

Подпись и дата

Инв.? подл.

Изм.	Кол.уч.	Лист	№док.	Подпись	Дата
ГИП		Каиргалиев			
Исполнил		Сейфуллин			

П-00-22-42-АД

«Разработка ПСД на реконструкцию внутрисельских автомобильных дорог в селе Тургызба Жылыойского района»

Дорога

Стадия	Лист	Листов
РП	24	

улица 3
(ПК 0-ПК 2+22.83)

ПроектСтройИнжиниринг

ПРОФИЛЬ

МАСШТАБ
ГОРИЗОНТАЛЬНЫЙ 1:1000
ВЕРТИКАЛЬНЫЙ 1:100

РАЗВЕРНУТЫЙ ПЛАН ДОРОЖКИ

ТИП МЕСТНОСТИ ПО УВЛАЖНЕНИЮ

ПРОЕКТНЫЕ ДАННЫЕ	ОТМЕТКА ОСИ ДОРОГИ, М	-14	-14.5	-14.4	-13.76	-13.79	-13.18	-13.12	-13.4
	УКЛОН, ‰, ВЕРТИКАЛЬНАЯ КРИВАЯ								
ФАКТИЧЕСКИЕ ДАННЫЕ	ОТМЕТКА ЗЕМЛИ, М	-14.20	-14.25	-14.24	-13.96	-13.99	-13.38	-13.32	-13.24
	РАССТОЯНИЕ, М	5.84	2.27	2.6	1.9	80.39	7	60.82	
	ПИКЕТ	0	5.84	8.11	10.71	12.61	93	1	60.82
	ЭЛЕМЕНТЫ ПЛАНА								
	КИЛОМЕТРЫ								

Взам. инв. ?

Подпись и дата

Инв.? подл.

Изм.	Кол.уч.	Лист	№док.	Подпись	Дата
ГИП		Каиргалиев			
Исполнил		Сейфуллин			

П-00-22-42-АД

«Разработка ПСД на реконструкцию внутрисельских автомобильных дорог в селе Тургызба Жылыойского района»

Дорога

Стадия	Лист	Листов
РП	25	

улица 4
(ПК 0-ПК 1+60.82)

ПроектСтройИнжиниринг

ПРОФИЛЬ

МАСШТАБ
ГОРИЗОНТАЛЬНЫЙ 1:1000
ВЕРТИКАЛЬНЫЙ 1:100

РАЗВЕРНУТЫЙ ПЛАН ДОРОЖКИ

ТИП МЕСТНОСТИ ПО УВЛАЖНЕНИЮ

ПРОЕКТНЫЕ ДАННЫЕ	ОТМЕТКА ОСИ ДОРОГИ, М	-14.73	-14.71	-14.41	-14.49	-14.53	-12.44	-11.56
	УКЛОН, ‰, ВЕРТИКАЛЬНАЯ КРИВАЯ							
ФАКТИЧЕСКИЕ ДАННЫЕ	ОТМЕТКА ЗЕМЛИ, М	-14.93	-14.91	-14.61	-14.69	-14.73	-12.64	-11.76
	РАССТОЯНИЕ, М							
ПИКЕТ		0	7.4	11.22	12.16	14.74	1	49.4
ЭЛЕМЕНТЫ ПЛАНА								
КИЛОМЕТРЫ								

Взам. инв. ?

Подпись и дата

Инв.? подл.

Изм.	Кол.уч.	Лист	№док.	Подпись	Дата
ГИП		Каиргалиев			
Исполнил		Сейфуллин			

П-00-22-42-АД

«Разработка ПСД на реконструкцию внутрисельских автомобильных дорог в селе Тургызба Жылыойского района»

Дорога

Стадия	Лист	Листов
РП	26	

улица 5
(ПК 0-ПК 1+49.4)

ПроектСтройИнжиниринг

ПРОФИЛЬ

МАСШТАБ
ГОРИЗОНТАЛЬНЫЙ 1:1000
ВЕРТИКАЛЬНЫЙ 1:100

РАЗВЕРНУТЫЙ ПЛАН ДОРОЖКИ													
ТИП МЕСТНОСТИ ПО УВЛАЖНЕНИЮ													
ПРОЕКТНЫЕ ДАННЫЕ	ОТМЕТКА ОСИ ДОРОГИ, М	-14.38	-14.21	-14.17	-14.34	-14.62				-12.62		-12.55	
	УКЛОН, ‰, ВЕРТИКАЛЬНАЯ КРИВАЯ												
ФАКТИЧЕСКИЕ ДАННЫЕ	ОТМЕТКА ЗЕМЛИ, М	-14.58	-14.41	-14.37	-14.54	-14.82				-12.82		-12.75	
	РАССТОЯНИЕ, М		10.17	4.85	2.16	1.57		81.25			15.88		
	ПИКЕТ	0		10.17	15.02	17.18	18.75			1		15.88	
	ЭЛЕМЕНТЫ ПЛАНА												
	КИЛОМЕТРЫ												

Взам. инв. ?

Подпись и дата

Инв.? подл.

						П-00-22-42-АД
						«Разработка ПСД на реконструкцию внутрисельских автомобильных дорог в селе Тургызба Жылыойского района»
Изм.	Кол.уч.	Лист	№док.	Подпись	Дата	
ГИП		Каиргалиев				Дорога
Исполнил		Сейфуллин				
						улица 6 (ПК 0-ПК 1+15.88)

Стадия	Лист	Листов
РП	27	

ПроектСтройИнжиниринг

ПРОФИЛЬ

МАСШТАБ
ГОРИЗОНТАЛЬНЫЙ 1:1000
ВЕРТИКАЛЬНЫЙ 1:100

РАЗВЕРНУТЫЙ ПЛАН ДОРОЖКИ						
ТИП МЕСТНОСТИ ПО УВЛАЖНЕНИЮ						
ПРОЕКТНЫЕ ДАННЫЕ	ОТМЕТКА ОСИ ДОРОГИ, М	-13,54		-12,51	-12,7	
	УКЛОН, ‰, ВЕРТИКАЛЬНАЯ КРИВАЯ					
ФАКТИЧЕСКИЕ ДАННЫЕ	ОТМЕТКА ЗЕМЛИ, М	-13,74		-12,71	-12,27	
	РАССТОЯНИЕ, М			15.88		
	ПИКЕТ	0		1	12.42	
	ЭЛЕМЕНТЫ ПЛАНА					
	КИЛОМЕТРЫ					

Подпись и дата | Взам. инв. ? | Инв.? подл.

Изм.	Кол.уч.	Лист	№док.	Подпись	Дата
ГИП		Каиргалиев			
Исполнил		Сейфуллин			

П-00-22-42-АД

«Разработка ПСД на реконструкцию внутрисельских автомобильных дорог в селе Тургызба Жылыойского района»

Дорога

Стадия	Лист	Листов
РП	28	

улица 7
(ПК 0-ПК 1+12.42)

ПроектСтройИнжиниринг

ПРОФИЛЬ

МАСШТАБ
ГОРИЗОНТАЛЬНЫЙ 1:1000
ВЕРТИКАЛЬНЫЙ 1:100



РАЗВЕРНУТЫЙ ПЛАН ДОРОЖКИ

ТИП МЕСТНОСТИ ПО УВЛАЖНЕНИЮ

| | | |

ПРОФИЛЬ

МАСШТАБ
ГОРИЗОНТАЛЬНЫЙ 1:1000
ВЕРТИКАЛЬНЫЙ 1:100



РАЗВЕРНУТЫЙ ПЛАН ДОРОЖКИ

ТИП МЕСТНОСТИ ПО УВЛАЖНЕНИЮ

ПРОЕКТНЫЕ ДАННЫЕ	ОТМЕТКА ОСИ ДОРОГИ, М	-13.25	-13.44	-13.2	-10.11	-7.78	-12.31	-12.95	-12.93	-13.31	-14.53							
	УКЛОН, ‰, ВЕРТИКАЛЬНАЯ КРИВАЯ																	
ФАКТИЧЕСКИЕ ДАННЫЕ	ОТМЕТКА ЗЕМЛИ, М	-13.45	-13.64	-12.22	-10.31	-9.98	-12.57	-12.95	-12.37	-13.91	-14.73							
	РАССТОЯНИЕ, М	3.72	96.28	31.31	68.69	100	100	26.16	10.76	38.82								
	ПИКЕТ	0	3.72	1	31.31	2	3	4	26.16	36.92	64.98							
	ЭЛЕМЕНТЫ ПЛАНА																	
	КИЛОМЕТРЫ																	

Подпись и дата | Взам. инв. ? | Инв.? подл.

Изм.	Кол.уч.	Лист	№док.	Подпись	Дата
ГИП		Каиргалиев			
Исполнил		Сейфуллин			

П-00-22-42-АД

«Разработка ПСД на реконструкцию внутрисельских автомобильных дорог в селе Тургызба Жылыойского района»

Дорога

Стадия	Лист	Листов
РП	30	

улица 9
(ПК 0-ПК 4+67.14)

ПроектСтройИнжиниринг

ПРОФИЛЬ

МАСШТАБ
ГОРИЗОНТАЛЬНЫЙ 1:1000
ВЕРТИКАЛЬНЫЙ 1:100



РАЗВЕРНУТЫЙ ПЛАН ДОРОЖКИ

ТИП МЕСТНОСТИ ПО УВЛАЖНЕНИЮ

| | | |

ПРОФИЛЬ

МАСШТАБ
ГОРИЗОНТАЛЬНЫЙ 1:1000
ВЕРТИКАЛЬНЫЙ 1:100



РАЗВЕРНУТЫЙ ПЛАН ДОРОЖКИ

ТИП МЕСТНОСТИ ПО УВЛАЖНЕНИЮ

| | | |

ПРОФИЛЬ

МАСШТАБ
ГОРИЗОНТАЛЬНЫЙ 1:1000
ВЕРТИКАЛЬНЫЙ 1:100



РАЗВЕРНУТЫЙ ПЛАН ДОРОЖКИ

ТИП МЕСТНОСТИ ПО УВЛАЖНЕНИЮ

РАБОЧИЕ ОТМЕТКИ	ОТМЕТКА ОСИ ДОРОГИ, М	-13.30	-13.7	-12.73	-12.53	-24.60	-24.75	-24.75	-23.87	-23.6	-10.93 -10.98	-14.1	-13.96												
	УКЛОН, ‰, ВЕРТИКАЛЬНАЯ КРИВАЯ																								
ФАКТИЧЕСКИЕ ОТМЕТКИ	ОТМЕТКА ЗЕМЛИ, М	-13.50	-13.27	-12.97	-12.77	-24.80	-24.95	-24.95	-24.17	-23.26	-11.13 -11.01	-14.27	-14.38												
	РАССТОЯНИЕ, М		4.98	10.23	13.43	29.4	46.94		47.02		52.98		53.05		43.57	3.38	100		9						
	ПИКЕТ	0	4.98	15.21	23.66		53.96	1		47.02		2		53.05		96.62	3		4	9					
	ЭЛЕМЕНТЫ ПЛАНА																								
	КИЛОМЕТРЫ																								

Подпись и дата | Взам. инв. ? | Инв.? подл.

Изм.	Кол.уч.	Лист	№док.	Подпись	Дата
ГИП		Каиргалиев			
Исполнил		Сейфуллин			

П-00-22-42-АД

«Разработка ПСД на реконструкцию внутрисельских автомобильных дорог в селе Тургызба Жылыойского района»

Дорога

Стадия	Лист	Листов
РП	33	

улица Мустафина (ПК0-ПК4+9)

ПроектСтройИнжиниринг

ПРОФИЛЬ

МАСШТАБ
ГОРИЗОНТАЛЬНЫЙ 1:1000
ВЕРТИКАЛЬНЫЙ 1:100



РАЗВЕРНУТЫЙ ПЛАН ДОРОЖКИ		
ТИП МЕСТНОСТИ ПО УВЛАЖНЕНИЮ		
ПРОЕКТНЫЕ ДАННЫЕ	ОТМЕТКА ОСИ ДОРОГИ, М	-13.55 -13.50 -11.90 -11.44 -11.17 -10.93 -11.90 -11.44 -11.55 -12.8
	УКЛОН, ‰, ВЕРТИКАЛЬНАЯ КРИВАЯ	
ФАКТИЧЕСКИЕ ДАННЫЕ	ОТМЕТКА ЗЕМЛИ, М	-13.75 -13.70 -12.10 -11.64 -11.37 -11.13 -11.10 -11.64 -11.75 -12.28
	РАССТОЯНИЕ, М	0.22 53.85 1.25 44.68 26.07 0.69 1.93 2.51 5.11
	ПИКЕТ	0 0.22 54.07 55.32 1 26.07 26.76 28.69 31.2 36.31
	ЭЛЕМЕНТЫ ПЛАНА	
	КИЛОМЕТРЫ	

Изм.	Кол.уч.	Лист	№док.	Подпись	Дата
ГИП		Каиргалиев			
Исполнил		Сейфуллин			

П-00-22-42-АД

«Разработка ПСД на реконструкцию внутрисельских автомобильных дорог в селе Тургызба Жылыойского района»

Дорога

Стадия	Лист	Листов
РП	34	

улица 11
(ПК 0-ПК 1+36.31)

ПроектСтройИнжиниринг

Взам. инв. ?

Подпись и дата

Инв.? подл.

ПРОФИЛЬ

МАСШТАБ
ГОРИЗОНТАЛЬНЫЙ 1:1000
ВЕРТИКАЛЬНЫЙ 1:100



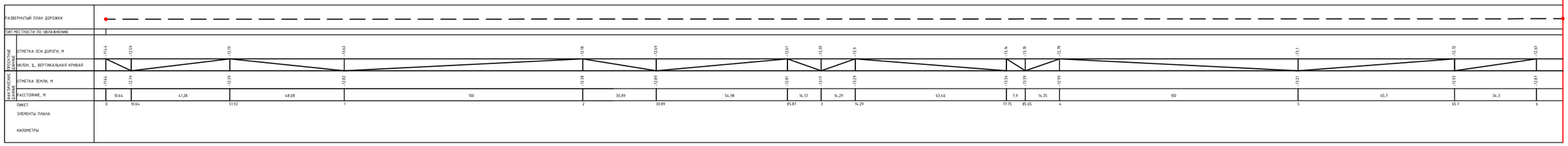

Изм.	Кол.уч.	Лист	№док.	Подпись	Дата	П-00-22-42-АД
						«Разработка ПСД на реконструкцию внутрисельских автомобильных дорог в селе Тургызба Жылыойского района»
ГИП		Каиргалиев				Дорога
Исполнил		Сейфуллин				
						улица 12 (ПК 0–ПК 6)

Стадия	Лист	Листов
РП	35	

ПроектСтройИнжиниринг

Инв.? подл. | Подпись и дата | Взам. инв. ?

ПРОФИЛЬ

МАСШТАБ
ГОРИЗОНТАЛЬНЫЙ 1:1000
ВЕРТИКАЛЬНЫЙ 1:100

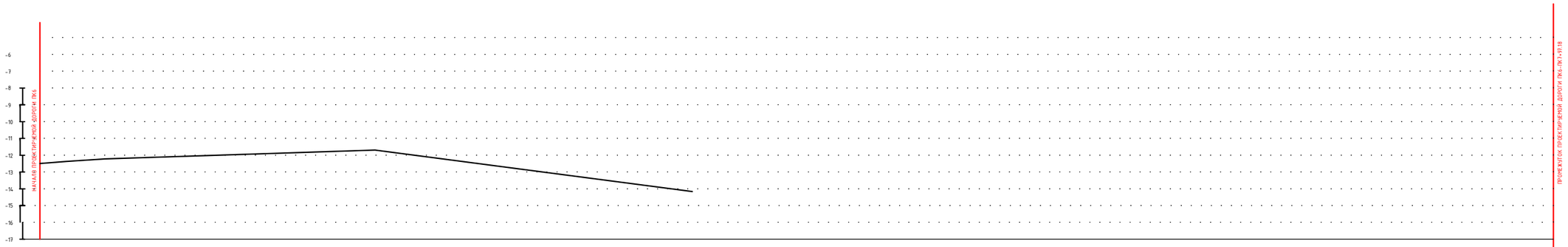

РАЗВЕРНУТЫЙ ПЛАН ДОРОЖКИ																	
ТИП МЕСТНОСТИ ПО УВЛАЖНЕНИЮ																	
ПРОЕКТНЫЕ ДАННЫЕ	ОТМЕТКА ОСИ ДОРОГИ, М	12,67		12,59		12,99				13,9	12,49			12,53	12,58	12,64	
	УКЛОН, ‰, ВЕРТИКАЛЬНАЯ КРИВАЯ																
ФАКТИЧЕСКИЕ ДАННЫЕ	ОТМЕТКА ЗЕМЛИ, М	12,87		12,79		13,19				13,39	12,69			12,73	12,78	12,84	
	РАССТОЯНИЕ, М		17,49		15,64		65,11			1,76		82,29		7,41	7,48		
	ПИКЕТ	6		17,49		33,13				98,24	7			82,29	89,7	97,18	
	ЭЛЕМЕНТЫ ПЛАНА																
	КИЛОМЕТРЫ																

Взам. инв. ?

Подпись и дата

Инв.? подл.

Изм.	Кол.уч.	Лист	№док.	Подпись	Дата
ГИП		Каиргалиев			
Исполнил		Сейфуллин			

П-00-22-42-АД

«Разработка ПСД на реконструкцию внутрисельских автомобильных дорог в селе Тургызба Жылыойского района»

Дорога

Стадия	Лист	Листов
РП	36	

улица 12
(ПК 6-ПК 7+97.18)

ПроектСтройИнжиниринг

ПРОФИЛЬ

МАСШТАБ
ГОРИЗОНТАЛЬНЫЙ 1:1000
ВЕРТИКАЛЬНЫЙ 1:100



РАЗВЕРНУТЫЙ ПЛАН ДОРОЖКИ	
ТИП МЕСТНОСТИ ПО УВЛАЖНЕНИЮ	
РАБОЧИЕ ОТМЕТКИ — ОТМЕТКА ОСИ ДОРОГИ, М	-13.30; -13.90; -14.42; -14.1; -13.81; -13.61; -13.3; -13.5; -12.66; -13.14; -13.25; -13.39; -13.89; -13.72
РАБОЧИЕ ОТМЕТКИ — УКЛОН, ‰, ВЕРТИКАЛЬНАЯ КРИВАЯ	14.70; 14.42; 14.21; 14.07; 13.87; 13.73; 13.25; 12.80; 13.14; 13.45; 13.99; 14.4; 13.92
ФАКТИЧЕСКИЕ ДАННЫЕ — ОТМЕТКА ЗЕМЛИ, М	-13.59; -13.90; -14.42; -14.07; -13.87; -13.73; -13.25; -12.80; -13.14; -13.45; -13.99; -14.4; -13.92
ФАКТИЧЕСКИЕ ДАННЫЕ — РАССТОЯНИЕ, М	98; 13.54; 82.44; 11.71; 11.04; 77.25; 14.78; 11; 74.22; 37.77; 62.23; 54.35
ПИКЕТ	0; 98 1; 13.54; 2; 11.71; 22.75; 3; 14.78; 25.78; 4; 37.77; 62.23; 5; 54.35
ЭЛЕМЕНТЫ ПЛАНА	
КИЛОМЕТРЫ	

Изм.	Кол.уч.	Лист	№док.	Подпись	Дата
ГИП		Каиргалиев			
Исполнил		Сейфуллин			

П-00-22-42-АД

«Разработка ПСД на реконструкцию внутрисельских автомобильных дорог в селе Тургызба Жылыойского района»

Дорога

Стадия	Лист	Листов
РП	37	

улица 13
(ПК0-ПК5+54.35)

ПроектСтройИнжиниринг

Взам. инв. ?

Подпись и дата

Инв.? подл.

ПРОФИЛЬ

МАСШТАБ
ГОРИЗОНТАЛЬНЫЙ 1:1000
ВЕРТИКАЛЬНЫЙ 1:100

РАЗВЕРНУТЫЙ ПЛАН ДОРОЖКИ		
ТИП МЕСТНОСТИ ПО УВЛАЖНЕНИЮ		
ПРОЕКТНЫЕ ДАННЫЕ	ОТМЕТКА ОСИ ДОРОГИ, М	-13,55 ... -13,78
	УКЛОН, ‰, ВЕРТИКАЛЬНАЯ КРИВАЯ	
ФАКТИЧЕСКИЕ ДАННЫЕ	ОТМЕТКА ЗЕМЛИ, М	-13,75 ... -13,98
	РАССТОЯНИЕ, М	60,17
	ПИКЕТ	0 ... 60,17
	ЭЛЕМЕНТЫ ПЛАНА	
	КИЛОМЕТРЫ	

Изм.	Кол.уч.	Лист	№док.	Подпись	Дата
ГИП		Каиргалиев			
Исполнил		Сейфуллин			

П-00-22-42-АД

«Разработка ПСД на реконструкцию внутрисельских автомобильных дорог в селе Тургызба Жылыойского района»

Дорога

Стадия	Лист	Листов
РП	38	

улица 14
(ПК 0-ПК 0+60,12)

ПроектСтройИнжиниринг

Взам. инв. ?
Подпись и дата
Инв.? подл.

ПРОФИЛЬ

МАСШТАБ
ГОРИЗОНТАЛЬНЫЙ 1:1000
ВЕРТИКАЛЬНЫЙ 1:100



| | | |

ПРОФИЛЬ

МАСШТАБ
ГОРИЗОНТАЛЬНЫЙ 1:1000
ВЕРТИКАЛЬНЫЙ 1:100



РАЗВЕРНУТЫЙ ПЛАН ДОРОЖКИ		
ТИП МЕСТНОСТИ ПО УВЛАЖНЕНИЮ		
ПРОЕКТНЫЕ ДАННЫЕ	ОТМЕТКА ОСИ ДОРОГИ, М	-14.1 / -14.74 / -15 / -14.31 / -12.99
	УКЛОН, ‰, ВЕРТИКАЛЬНАЯ КРИВАЯ	
ФАКТИЧЕСКИЕ ДАННЫЕ	ОТМЕТКА ЗЕМЛИ, М	-14.21 / -14.94 / -15.20 / -14.51 / -13.19
	РАССТОЯНИЕ, М	100 / 58.54 / 41.46 / 8.44
	ПИКЕТ	0 / 1 / 58.54 / 2 / 8.44
	ЭЛЕМЕНТЫ ПЛАНА	
	КИЛОМЕТРЫ	

Взам. инв. ?

Подпись и дата

Инв.? подл.

Изм.	Кол.уч.	Лист	№док.	Подпись	Дата
ГИП		Каиргалиев			
Исполнил		Сейфуллин			

П-00-22-42-АД

«Разработка ПСД на реконструкцию внутрисельских автомобильных дорог в селе Тургызба Жылыойского района»

Дорога

Стадия	Лист	Листов
РП	40	

улица 16
(ПК0-ПК2+8.44)

ПроектСтройИнжиниринг

ПРОФИЛЬ

МАСШТАБ
ГОРИЗОНТАЛЬНЫЙ 1:1000
ВЕРТИКАЛЬНЫЙ 1:100



РАЗВЕРНУТЫЙ ПЛАН ДОРОЖКИ

ТИП МЕСТНОСТИ ПО УВЛАЖНЕНИЮ

| | | |

ПРОФИЛЬ

МАСШТАБ
ГОРИЗОНТАЛЬНЫЙ 1:1000
ВЕРТИКАЛЬНЫЙ 1:100

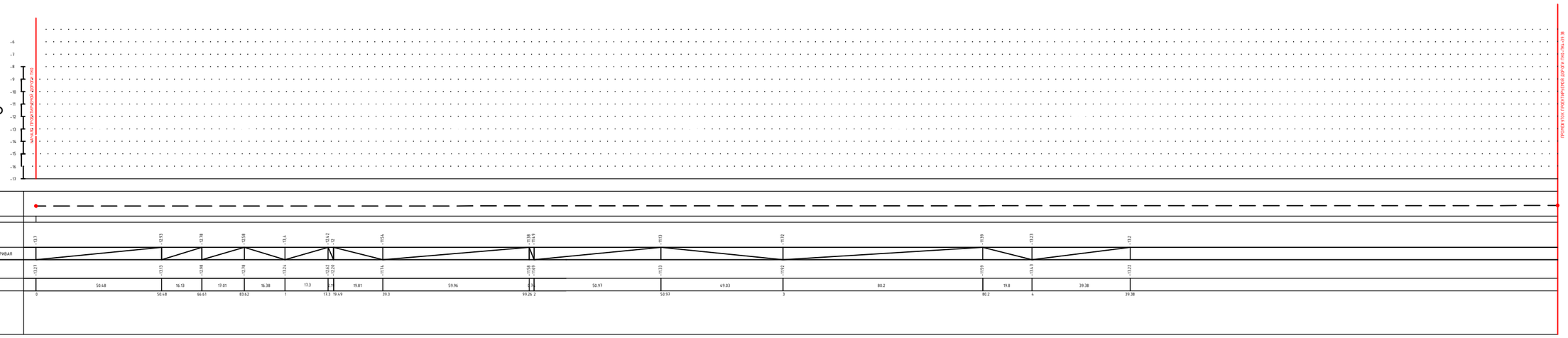

						П-00-22-42-АД
						«Разработка ПСД на реконструкцию внутрисельских автомобильных дорог в селе Тургызба Жылыойского района»
Изм.	Кол.уч.	Лист	№док.	Подпись	Дата	
ГИП		Каиргалиев				Дорога
Исполнил		Сейфуллин				

Стадия	Лист	Листов
РП	42	

улица Б.Момышулы (ПК0-ПК4+39.38)

ПроектСтройИнжиниринг

Подпись и дата | Взам. инв. ? | Инв.? подл.

ПРОФИЛЬ

МАСШТАБ
ГОРИЗОНТАЛЬНЫЙ 1:1000
ВЕРТИКАЛЬНЫЙ 1:100

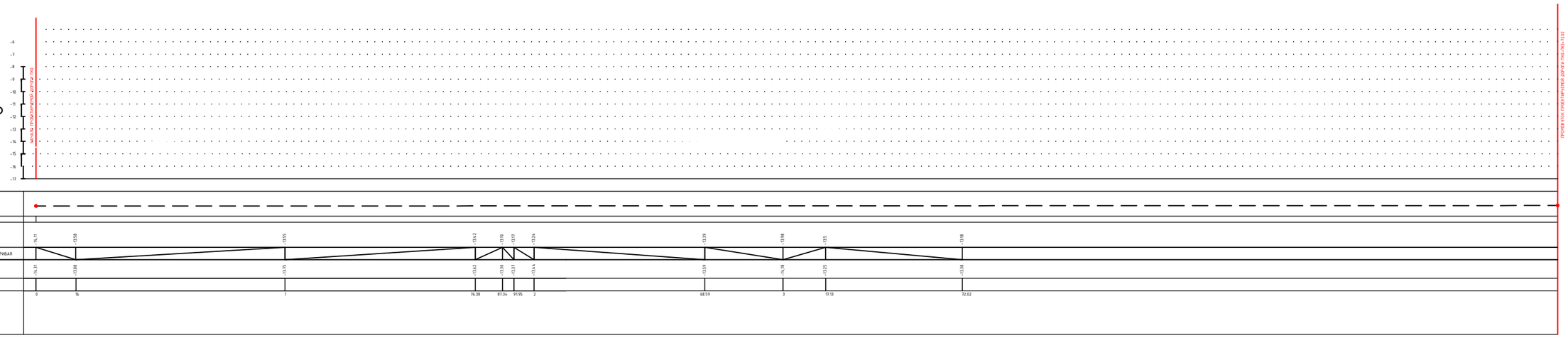

						П-00-22-42-АД
						«Разработка ПСД на реконструкцию внутрисельских автомобильных дорог в селе Тургызба Жылыойского района»
Изм.	Кол.уч.	Лист	№док.	Подпись	Дата	
ГИП		Каиргалиев				Дорога — Стадия: РП; Лист: 43; Листов:
Исполнил		Сейфуллин				
						улица 17 (ПК 0–ПК 3+72.02) — ПроектСтройИнжиниринг

Подпись и дата | Взам. инв. ? | Инв.? подл.

ПРОФИЛЬ

МАСШТАБ
ГОРИЗОНТАЛЬНЫЙ 1:1000
ВЕРТИКАЛЬНЫЙ 1:100

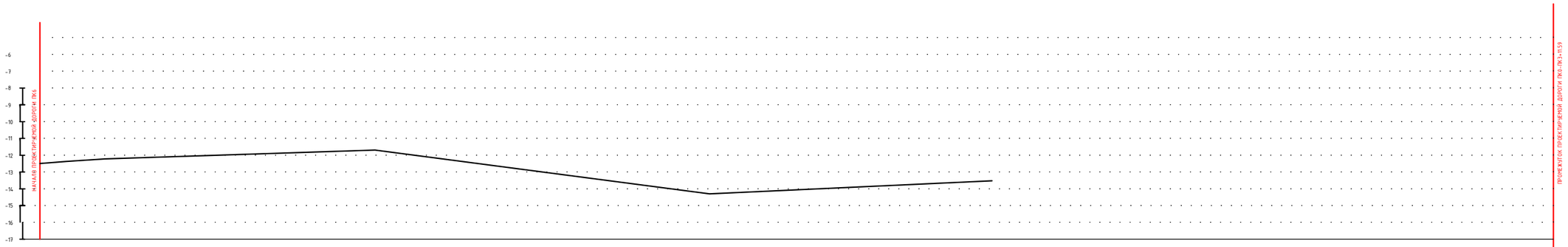

| | | |

ПРОФИЛЬ

МАСШТАБ
ГОРИЗОНТАЛЬНЫЙ 1:1000
ВЕРТИКАЛЬНЫЙ 1:100



РАЗВЕРНУТЫЙ ПЛАН ДОРОЖКИ

ТИП МЕСТНОСТИ ПО УВЛАЖНЕНИЮ

| | | |

ПРОФИЛЬ

МАСШТАБ
ГОРИЗОНТАЛЬНЫЙ 1:1000
ВЕРТИКАЛЬНЫЙ 1:100



РАЗВЕРНУТЫЙ ПЛАН ДОРОЖКИ

ТИП МЕСТНОСТИ ПО УВЛАЖНЕНИЮ

| | | |

ПРОФИЛЬ

МАСШТАБ
ГОРИЗОНТАЛЬНЫЙ 1:1000
ВЕРТИКАЛЬНЫЙ 1:100



РАЗВЕРНУТЫЙ ПЛАН ДОРОЖКИ

ТИП МЕСТНОСТИ ПО УВЛАЖНЕНИЮ

| | | |

ПРОФИЛЬ

МАСШТАБ
ГОРИЗОНТАЛЬНЫЙ 1:1000
ВЕРТИКАЛЬНЫЙ 1:100

РАЗВЕРНУТЫЙ ПЛАН ДОРОЖКИ		
ТИП МЕСТНОСТИ ПО УВЛАЖНЕНИЮ		
ПРОЕКТНЫЕ ДАННЫЕ	ОТМЕТКА ОСИ ДОРОГИ, М	-13,22; -13,75; -13,92; -13,31; -12,42; -12,76; -12,92
	УКЛОН, ‰, ВЕРТИКАЛЬНАЯ КРИВАЯ	
ФАКТИЧЕСКИЕ ДАННЫЕ	ОТМЕТКА ЗЕМЛИ, М	-13,42; -13,95; -14,12; -13,51; -12,62; -12,96; -13,12
	РАССТОЯНИЕ, М	51.54; 5.76; 42.7; 60.96; 39.04; 2.38
	ПИКЕТ	0; 51.54; 57.3; 1; 60.96; 2; 2.38
	ЭЛЕМЕНТЫ ПЛАНА	
	КИЛОМЕТРЫ	

Взам. инв. ?

Подпись и дата

Инв.? подл.

Изм.	Кол.уч.	Лист	№док.	Подпись	Дата
ГИП		Каиргалиев			
Исполнил		Сейфуллин			

П-00-22-42-АД

«Разработка ПСД на реконструкцию внутрисельских автомобильных дорог в селе Тургызба Жылыойского района»

Дорога

Стадия	Лист	Листов
РП	48	

улица 20
(ПК0-ПК2+8.44)

ПроектСтройИнжиниринг

ПРОФИЛЬ

МАСШТАБ
ГОРИЗОНТАЛЬНЫЙ 1:1000
ВЕРТИКАЛЬНЫЙ 1:100



| | | |

ПРОФИЛЬ

МАСШТАБ
ГОРИЗОНТАЛЬНЫЙ 1:1000
ВЕРТИКАЛЬНЫЙ 1:100

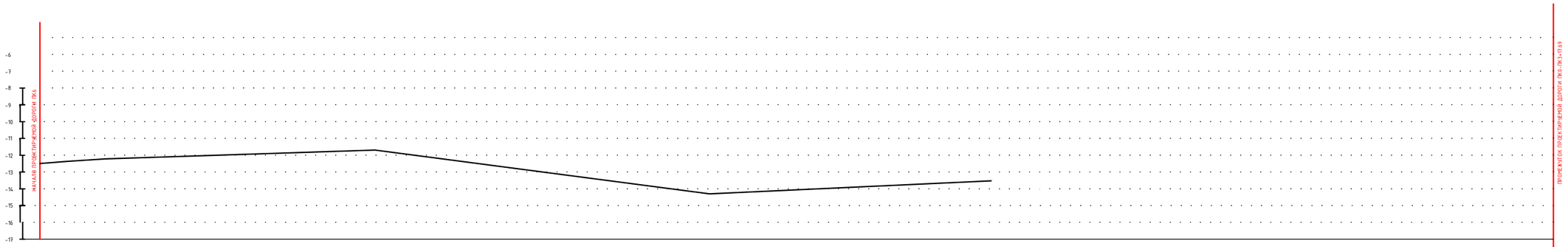

РАЗВЕРНУТЫЙ ПЛАН ДОРОЖКИ															
ТИП МЕСТНОСТИ ПО УВЛАЖНЕНИЮ															
ПРОЕКТНЫЕ ДАННЫЕ	ОТМЕТКА ОСИ ДОРОГИ, М	-13.22	-13.32		-14.95	-14.68		-13.32			-13.86	-13.42			
	УКЛОН, ‰, ВЕРТИКАЛЬНАЯ КРИВАЯ														
ФАКТИЧЕСКИЕ ДАННЫЕ	ОТМЕТКА ЗЕМЛИ, М	-13.42	-13.52		-15.15	-14.88		-13.52			-14.06	-13.62			
	РАССТОЯНИЕ, М	3.01	96.99		15.83	84.17		100			17.69				
	ПИКЕТ	0	3.01		1	15.83		2			3	17.69			
	ЭЛЕМЕНТЫ ПЛАНА														
	КИЛОМЕТРЫ														

Взам. инв. ?

Подпись и дата

Инв.? подл.

Изм.	Кол.уч.	Лист	№док.	Подпись	Дата
ГИП		Каиргалиев			
Исполнил		Сейфуллин			

П-00-22-42-АД

«Разработка ПСД на реконструкцию внутрисельских автомобильных дорог в селе Тургызба Жылыойского района»

Дорога

Стадия	Лист	Листов
РП	50	

улица 22
(ПК 0-ПК 3+17.69)

ПроектСтройИнжиниринг

ПРОФИЛЬ

МАСШТАБ
ГОРИЗОНТАЛЬНЫЙ 1:1000
ВЕРТИКАЛЬНЫЙ 1:100

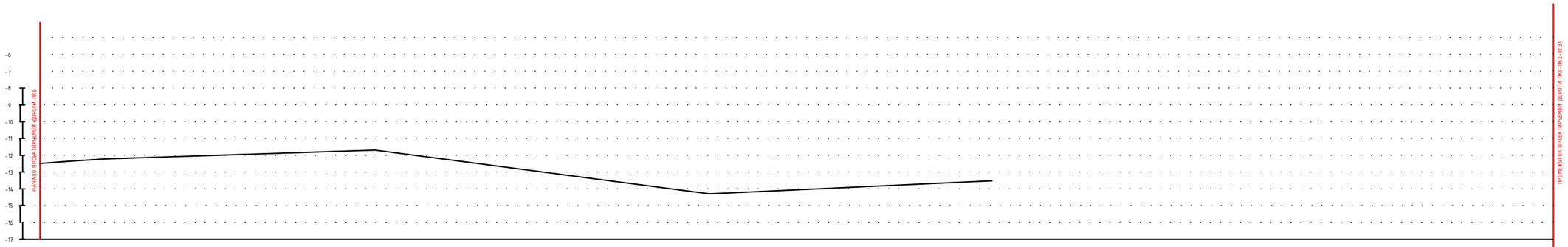

РАЗВЕРНУТЫЙ ПЛАН ДОРОЖКИ														
ТИП МЕСТНОСТИ ПО УВЛАЖНЕНИЮ														
ПРОЕКТНЫЕ ДАННЫЕ	ОТМЕТКА ОСИ ДОРОГИ, М	-12.18		-12.39			-13.42	-13.42		-12.23			-12.87	
	УКЛОН, ‰, ВЕРТИКАЛЬНАЯ КРИВАЯ													
ФАКТИЧЕСКИЕ ДАННЫЕ	ОТМЕТКА ЗЕМЛИ, М	-12.38		-12.59			-13.62	-13.62		-12.43			-12.87	
	РАССТОЯНИЕ, М		100		99.89		0.11		32.51		59.8			
	ПИКЕТ	0		1			99.89	2		32.51			92.31	
	ЭЛЕМЕНТЫ ПЛАНА													
	КИЛОМЕТРЫ													

Взам. инв. ?

Подпись и дата

Инв.? подл.

Изм.	Кол.уч.	Лист	№док.	Подпись	Дата
ГИП		Каиргалиев			
Исполнил		Сейфуллин			

П-00-22-42-АД

«Разработка ПСД на реконструкцию внутрисельских автомобильных дорог в селе Тургызба Жылыойского района»

Дорога

Стадия	Лист	Листов
РП	51	

улица 23
(ПК 0-ПК 2+92.31)

ПроектСтройИнжиниринг

ПРОФИЛЬ

МАСШТАБ
ГОРИЗОНТАЛЬНЫЙ 1:1000
ВЕРТИКАЛЬНЫЙ 1:100

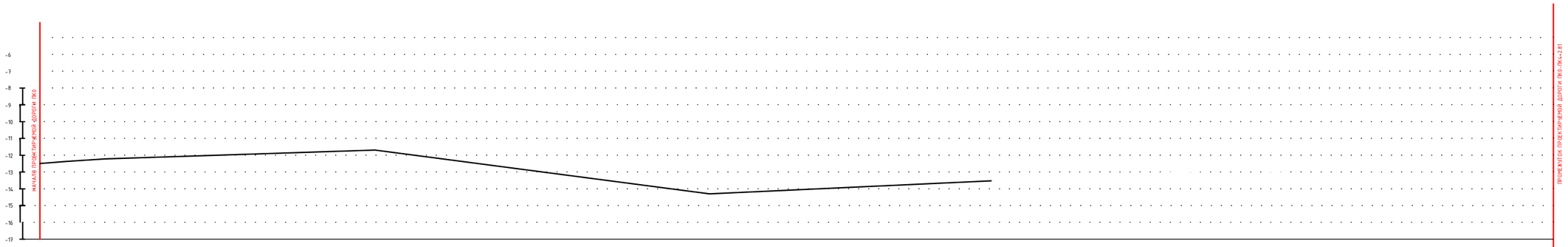

РАЗВЕРНУТЫЙ ПЛАН ДОРОЖКИ

ТИП МЕСТНОСТИ ПО УВЛАЖНЕНИЮ

ПРОЕКТНЫЕ ДАННЫЕ

ОТМЕТКА ОСИ ДОРОГИ, М: -12.76; -12.63; -13.23; -13.34; -13.62; -13.59; -13.37; -13.29; -13.34; -12.84; -13.16; -14.21; -14.22; -14.27

УКЛОН, ‰, ВЕРТИКАЛЬНАЯ КРИВАЯ

ФАКТИЧЕСКИЕ ДАННЫЕ

ОТМЕТКА ЗЕМЛИ, М: -12.90; -12.83; -13.43; -13.54; -13.82; -13.79; -13.57; -13.49; -13.54; -13.04; -13.36; -14.41; -14.42; -14.47

РАССТОЯНИЕ, М: 13.77; 86.23; 2.68; 95.77; 1.55; 10.22; 78.02; 1.9; 10.85; 5.54; 54.65; 39.81; 2.81

ПИКЕТ: 0; 13.77; 1; 2.68; 98.45; 2; 10.22; 88.24; 89.15; 3; 5.54; 60.19; 4; 2.81

ЭЛЕМЕНТЫ ПЛАНА

КИЛОМЕТРЫ

Изм.	Кол.уч.	Лист	№док.	Подпись	Дата
ГИП		Каиргалиев			
Исполнил		Сейфуллин			

П-00-22-АД

«Разработка ПСД на реконструкцию внутрисельских автомобильных дорог в селе Тургызба Жылыойского района»

Дорога

Стадия	Лист	Листов
РП	52	

улица 24
(ПК 0-ПК 4+2.81)

ПроектСтройИнжиниринг

Взам. инв. ?

Подпись и дата

Инв.? подл.

ПРОФИЛЬ

МАСШТАБ
ГОРИЗОНТАЛЬНЫЙ 1:1000
ВЕРТИКАЛЬНЫЙ 1:100



РАЗВЕРНУТЫЙ ПЛАН ДОРОЖКИ		
ТИП МЕСТНОСТИ ПО УВЛАЖНЕНИЮ		
РЕКОМЕНДУЕМЫЕ ПРОЕКТНЫЕ ДАННЫЕ	ОТМЕТКА ОСИ ДОРОГИ, М	-14.27; -14.29; -14.18; -13.96; -13.95; -13.36; -14.3; -14.28; -13.17; -13.19; -13.50; -12.62
	УКЛОН, ‰, ВЕРТИКАЛЬНАЯ КРИВАЯ	
ФАКТИЧЕСКИЕ ДАННЫЕ	ОТМЕТКА ЗЕМЛИ, М	-14.43; -14.49; -14.38; -14.14; -14.70; -13.54; -14.23; -14.48; -13.17; -13.19; -13.19; -12.82
	РАССТОЯНИЕ, М	
ПИКЕТ		0; 1; 62.85; 2; 67.27; 3; 88.83; 4; 0.64; 5; 20.41; 30.44
ЭЛЕМЕНТЫ ПЛАНА		
КИЛОМЕТРЫ		

Подпись и дата | Взам. инв. ? | Инв.? подл.

Изм.	Кол.уч.	Лист	№док.	Подпись	Дата
ГИП		Каиргалиев			
Исполнил		Сейфуллин			

П-00-22-42-АД

«Разработка ПСД на реконструкцию внутрисельских автомобильных дорог в селе Тургызба Жылыойского района»

Дорога

Стадия	Лист	Листов
РП	53	

улица 25
(ПК0-ПК5+30.44)

ПроектСтройИнжиниринг

ПРОФИЛЬ

МАСШТАБ
ГОРИЗОНТАЛЬНЫЙ 1:1000
ВЕРТИКАЛЬНЫЙ 1:100

РАЗВЕРНУТЫЙ ПЛАН ДОРОЖКИ											
ТИП МЕСТНОСТИ ПО УВЛАЖНЕНИЮ											
ПРОЕКТНЫЕ ДАННЫЕ	ОТМЕТКА ОСИ ДОРОГИ, М	-14,20		-15,28		-15,31	-14,39			-13,55	-14,58
	УКЛОН, ‰, ВЕРТИКАЛЬНАЯ КРИВАЯ										
ФАКТИЧЕСКИЕ ДАННЫЕ	ОТМЕТКА ЗЕМЛИ, М	-14,40		-15,48		-15,51	-14,59			-13,75	-14,78
	РАССТОЯНИЕ, М		32.66		67.34		15.21	100		8.56	
	ПИКЕТ	0		32.66		84.79	1			2	8.56
	ЭЛЕМЕНТЫ ПЛАНА										
	КИЛОМЕТРЫ										

Изм.	Кол.уч.	Лист	№док.	Подпись	Дата	П-00-22-42-АД		
						«Разработка ПСД на реконструкцию внутрисельских автомобильных дорог в селе Тургызба Жылыойского района»		
ГИП		Каиргалиев				Дорога	Стадия	Лист	Листов
Исполнил		Сейфуллин					РП	54	
						улица 26 (ПК 0-ПК 2+8.56)	ПроектСтройИнжиниринг		

Взам. инв. ?

Подпись и дата

Инв.? подл.

ПРОФИЛЬ

МАСШТАБ
ГОРИЗОНТАЛЬНЫЙ 1:1000
ВЕРТИКАЛЬНЫЙ 1:100

РАЗВЕРНУТЫЙ ПЛАН ДОРОЖКИ		
ТИП МЕСТНОСТИ ПО УВЛАЖНЕНИЮ		
ПРОЕКТНЫЕ ДАННЫЕ	ОТМЕТКА ОСИ ДОРОГИ, М	-13,34 / -11,98 / -12,67
	УКЛОН, ‰, ВЕРТИКАЛЬНАЯ КРИВАЯ	
ФАКТИЧЕСКИЕ ДАННЫЕ	ОТМЕТКА ЗЕМЛИ, М	-13,54 / -12,18 / -12,87
	РАССТОЯНИЕ, М	71.07 / 12.94
	ПИКЕТ	0 / 71.07 / 84.01
	ЭЛЕМЕНТЫ ПЛАНА	
	КИЛОМЕТРЫ	

Взам. инв. ?

Подпись и дата

Инв.? подл.

Изм.	Кол.уч.	Лист	№док.	Подпись	Дата
ГИП		Каиргалиев			
Исполнил		Сейфуллин			

П-00-22-42-АД

«Разработка ПСД на реконструкцию внутрисельских автомобильных дорог в селе Тургызба Жылыойского района»

Дорога

Стадия	Лист	Листов
РП	55	

улица 27
(ПК 0-ПК 0+84.01)

ПроектСтройИнжиниринг

ПРОФИЛЬ

МАСШТАБ
ГОРИЗОНТАЛЬНЫЙ 1:1000
ВЕРТИКАЛЬНЫЙ 1:100

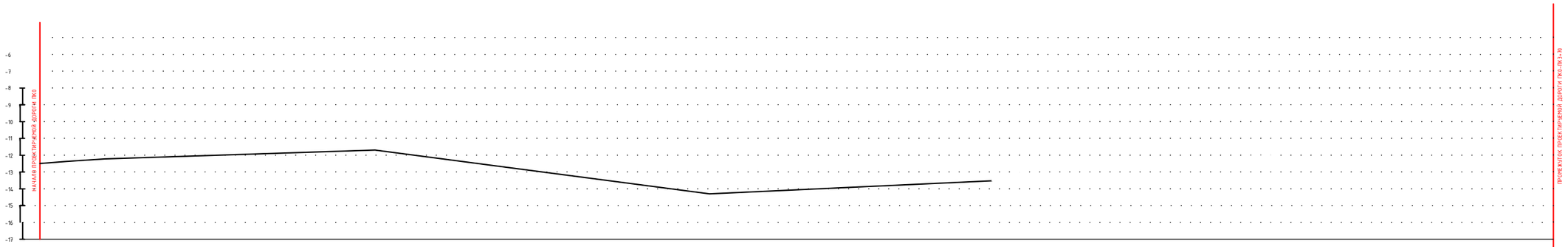

РАЗВЕРНУТЫЙ ПЛАН ДОРОЖКИ																		
ТИП МЕСТНОСТИ ПО УВЛАЖНЕНИЮ																		
ПРОЕКТНЫЕ ДАННЫЕ	ОТМЕТКА ОСИ ДОРОГИ, М	-14.27	-14.26	-14.18	-14.12			-13.1			-12.2			-12.22			-11.53	
	УКЛОН, ‰, ВЕРТИКАЛЬНАЯ КРИВАЯ																	
ФАКТИЧЕСКИЕ ДАННЫЕ	ОТМЕТКА ЗЕМЛИ, М	-14.47	-14.46	-14.38	-14.32			-13.21			-12.22			-12.42			-11.73	
	РАССТОЯНИЕ, М		3.14	5.45	0.38	91.03			100			100			70			
	ПИКЕТ		0	3.14	8.59	8.97		1			2			3			70	
	ЭЛЕМЕНТЫ ПЛАНА																	
	КИЛОМЕТРЫ																	

Взам. инв. ?

Подпись и дата

Инв.? подл.

Изм.	Кол.уч.	Лист	№док.	Подпись	Дата
ГИП		Каиргалиев			
Исполнил		Сейфуллин			

П-00-22-42-АД

«Разработка ПСД на реконструкцию внутрисельских автомобильных дорог в селе Тургызба Жылыойского района»

Дорога

Стадия	Лист	Листов
РП	56	

улица 28
(ПК 0-ПК 3+70)

ПроектСтройИнжиниринг

ПРОФИЛЬ

МАСШТАБ
ГОРИЗОНТАЛЬНЫЙ 1:1000
ВЕРТИКАЛЬНЫЙ 1:100

РАЗВЕРНУТЫЙ ПЛАН ДОРОЖКИ		
ТИП МЕСТНОСТИ ПО УВЛАЖНЕНИЮ		
ПРОЕКТНЫЕ ДАННЫЕ	ОТМЕТКА ОСИ ДОРОГИ, М	-13,42 / -15,55 / -15,17 / -14,98
	УКЛОН, ‰, ВЕРТИКАЛЬНАЯ КРИВАЯ	
ФАКТИЧЕСКИЕ ДАННЫЕ	ОТМЕТКА ЗЕМЛИ, М	-13,62 / -15,75 / -15,37 / -14,98
	РАССТОЯНИЕ, М	100 / 100 / 8.56
	ПИКЕТ	0 / 1 / 2 / 11.21
	ЭЛЕМЕНТЫ ПЛАНА	
	КИЛОМЕТРЫ	

Взам. инв. ?

Подпись и дата

Инв.? подл.

Изм.	Кол.уч.	Лист	№док.	Подпись	Дата
ГИП		Каиргалиев			
Исполнил		Сейфуллин			

П-00-22-42-АД

«Разработка ПСД на реконструкцию внутрисельских автомобильных дорог в селе Тургызба Жылыойского района»

Дорога

Стадия	Лист	Листов
РП	57	

улица 29
(ПК 0-ПК 2+11.21)

ПроектСтройИнжиниринг

ПРОФИЛЬ

МАСШТАБ
ГОРИЗОНТАЛЬНЫЙ 1:1000
ВЕРТИКАЛЬНЫЙ 1:100



| | | |

ПРОФИЛЬ

МАСШТАБ
ГОРИЗОНТАЛЬНЫЙ 1:1000
ВЕРТИЧАЛЬНЫЙ 1:100



РАЗВЕРНУТЫЙ ПЛАН ДОРОЖКИ

ТИП МЕСТНОСТИ ПО УВЛАЖНЕНИЮ

| | | |

ПРОФИЛЬ

МАСШТАБ
ГОРИЗОНТАЛЬНЫЙ 1:1000
ВЕРТИКАЛЬНЫЙ 1:100



РАЗВЕРНУТЫЙ ПЛАН ДОРОЖКИ		
ТИП МЕСТНОСТИ ПО УВЛАЖНЕНИЮ		
ПРОЕКТНЫЕ ДАННЫЕ	ОТМЕТКА ОСИ ДОРОГИ, М	-14.19; -14.53; -14.73; -14.84; -14.73; -14.3; -13.62; -13.32; -13.39; -13.52; -14.2; -15.71; -15.91; -15.93; -14.50; -14.41; -14.3; -15.79
	УКЛОН, ‰, ВЕРТИКАЛЬНАЯ КРИВАЯ	
ФАКТИЧЕСКИЕ ДАННЫЕ	ОТМЕТКА ЗЕМЛИ, М	-14.39; -14.73; -14.97; -15.04; -14.97; -14.23; -13.81; -13.55; -13.59; -13.73; -14.24; -15.97; -15.97; -15.97; -14.78; -14.41; -14.23; -15.99
	РАССТОЯНИЕ, М	100; 18.7; 43.58; 3.55; 18.91; 11.24; 49.89; 32.12; 15.2; 1.3; 100; 42.95; 57.05; 59.99; 11.4; 28.61; 62.45; 0.5
ПИКЕТ		0; 1; 18.7; 62.28; 69.83; 88.74; 2; 49.89; 82.01; 97.21; 3; 4; 42.95; 5; 59.99; 71.39; 6; 62.45
ЭЛЕМЕНТЫ ПЛАНА		
КИЛОМЕТРЫ		

Изм.	Кол.уч.	Лист	№док.	Подпись	Дата
ГИП		Каиргалиев			
Исполнил		Сейфуллин			

П-00-22-42-АД

«Разработка ПСД на реконструкцию внутрисельских автомобильных дорог в селе Тургызба Жылыойского района»

Дорога

Стадия	Лист	Листов
РП	60	

улица 32
(ПК0-ПК6+62.45)

ПроектСтройИнжиниринг

Подпись и дата | Взам. инв. ? | Инв.? подл.

ПРОФИЛЬ

МАСШТАБ
ГОРИЗОНТАЛЬНЫЙ 1:1000
ВЕРТИКАЛЬНЫЙ 1:100

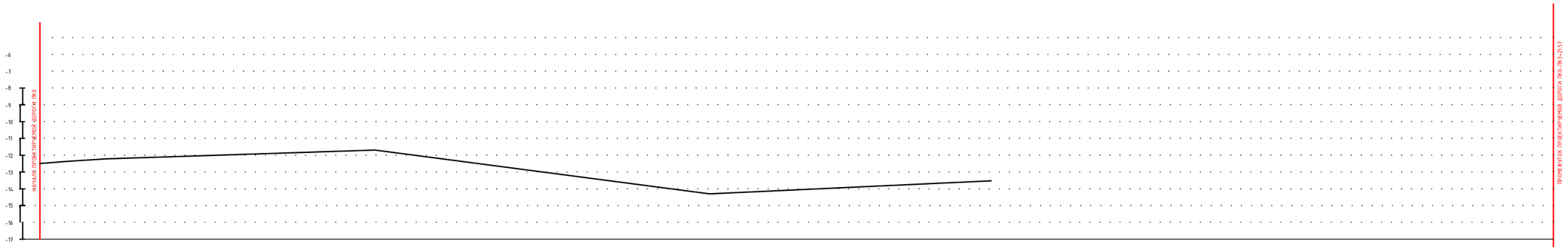

РАЗВЕРНУТЫЙ ПЛАН ДОРОЖКИ													
ТИП МЕСТНОСТИ ПО УВЛАЖНЕНИЮ													
ПРОЕКТНЫЕ ДАННЫЕ	ОТМЕТКА ОСИ ДОРОГИ, М	-15.79	-16.39	-16.22	-15.64	-14.11	-14.93			-13.24	-13.39		
	УКЛОН, ‰, ВЕРТИКАЛЬНАЯ КРИВАЯ												
ФАКТИЧЕСКИЕ ДАННЫЕ	ОТМЕТКА ЗЕМЛИ, М	-15.99	-16.59	-16.42	-15.84	-14.31	-15.13			-13.44	-13.59		
	РАССТОЯНИЕ, М			100				100					
	ПИКЕТ	0	69.49	1	81.92	2	9.19			3	21.57		
	ЭЛЕМЕНТЫ ПЛАНА												
	КИЛОМЕТРЫ												

Подпись и дата | Взам. инв. ?

Инв.? подл.

Изм.	Кол.уч.	Лист	№док.	Подпись	Дата
ГИП		Каиргалиев			
Исполнил		Сейфуллин			

П-00-22-42-АД

«Разработка ПСД на реконструкцию внутрисельских автомобильных дорог в селе Тургызба Жылыойского района»

Дорога

Стадия	Лист	Листов
РП	61	

улица 33
(ПК 0-ПК 3+21.57)

ПроектСтройИнжиниринг

ПРОФИЛЬ

МАСШТАБ
ГОРИЗОНТАЛЬНЫЙ 1:1000
ВЕРТИКАЛЬНЫЙ 1:100

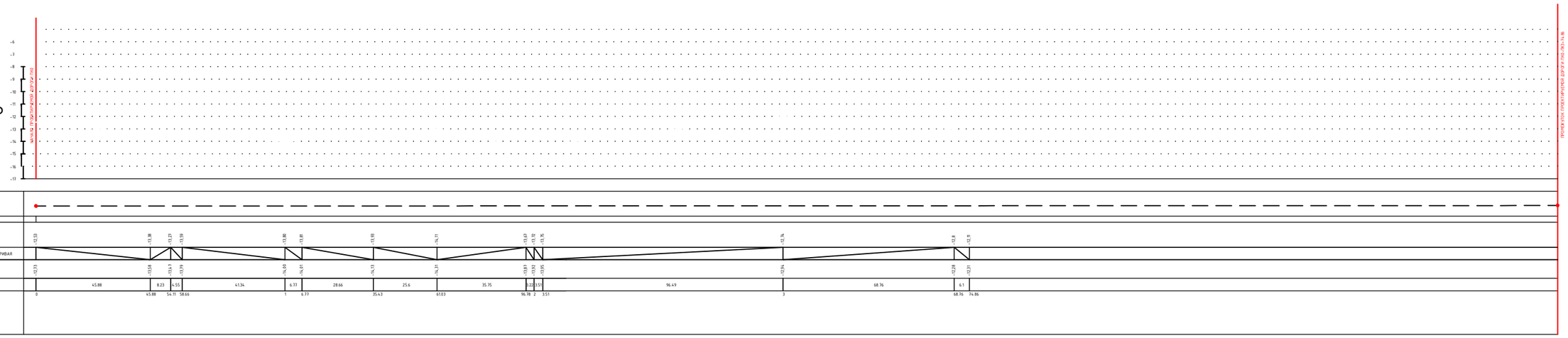

Изм.	Кол.уч.	Лист	№док.	Подпись	Дата	П-00-22-42-АД
						«Разработка ПСД на реконструкцию внутрисельских автомобильных дорог в селе Тургызда Жылыойского района»
ГИП		Каиргалиев				Дорога — Стадия: РП; Лист: 62; Листов:
Исполнил		Сейфуллин				улица 34 (ПК0-ПК3+74.86) — ПроектСтройИнжиниринг

Подпись и дата | Взам. инв. ? | Инв.? подл.

ПРОФИЛЬ

МАСШТАБ
ГОРИЗОНТАЛЬНЫЙ 1:1000
ВЕРТИКАЛЬНЫЙ 1:100



РАЗВЕРНУТЫЙ ПЛАН ДОРОЖКИ

ТИП МЕСТНОСТИ ПО УВЛАЖНЕНИЮ

| | | |

ПРОФИЛЬ

МАСШТАБ
ГОРИЗОНТАЛЬНЫЙ 1:1000
ВЕРТИКАЛЬНЫЙ 1:100

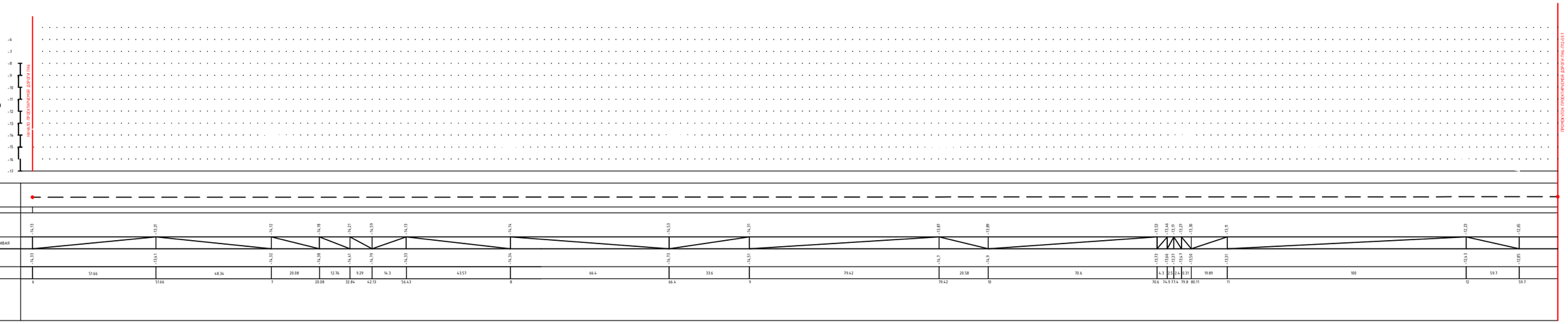

Изм.	Кол.уч.	Лист	№док.	Подпись	Дата
ГИП		Каиргалиев			
Исполнил		Сейфуллин			

П-00-22-42-АД

«Разработка ПСД на реконструкцию внутрисельских автомобильных дорог в селе Тургызба Жылыойского района»

Дорога

Стадия	Лист	Листов
РП	64	

улица 35
(ПК6-П12+59.7)

ПроектСтройИнжиниринг

Подпись и дата | Взам. инв. ? | Инв.? подл.

ПРОФИЛЬ

МАСШТАБ
ГОРИЗОНТАЛЬНЫЙ 1:1000
ВЕРТИКАЛЬНЫЙ 1:100



РАЗВЕРНУТЫЙ ПЛАН ДОРОЖКИ		
ТИП МЕСТНОСТИ ПО УВЛАЖНЕНИЮ		
ПРОЕКТНЫЕ ДАННЫЕ	ОТМЕТКА ОСИ ДОРОГИ, М	-11,33 / -11,60 / -11,37
	УКЛОН, ‰, ВЕРТИКАЛЬНАЯ КРИВАЯ	
ФАКТИЧЕСКИЕ ДАННЫЕ	ОТМЕТКА ЗЕМЛИ, М	-11,53 / -11,80 / -11,57
	РАССТОЯНИЕ, М	41.7 / 58.3
	ПИКЕТ	0 / 41.7 / 1
	ЭЛЕМЕНТЫ ПЛАНА	
	КИЛОМЕТРЫ	

Взам. инв. ?

Подпись и дата

Инв.? подл.

Изм.	Кол.уч.	Лист	№док.	Подпись	Дата
ГИП		Каиргалиев			
Исполнил		Сейфуллин			

П-00-22-42-АД

«Разработка ПСД на реконструкцию внутрисельских автомобильных дорог в селе Тургызба Жылыойского района»

Дорога

Стадия	Лист	Листов
РП	65	

улица 36
(ПК 0-ПК 1)

ПроектСтройИнжиниринг

ПРОФИЛЬ

МАСШТАБ
ГОРИЗОНТАЛЬНЫЙ 1:1000
ВЕРТИКАЛЬНЫЙ 1:100



РАЗВЕРНУТЫЙ ПЛАН ДОРОЖКИ

ТИП МЕСТНОСТИ ПО УВЛАЖНЕНИЮ

ПРОЕКТНЫЕ ДАННЫЕ	ОТМЕТКА ОСИ ДОРОГИ, М	-11,33		-10,19		-10,53		-10,92		-10,41		-12,8		-10,34		-10,20		-10,7		-10,6		-8,91		-9,3		-9,50		-9,42
	УКЛОН, ‰, ВЕРТИКАЛЬНАЯ КРИВАЯ																											
ФАКТИЧЕСКИЕ ДАННЫЕ	ОТМЕТКА ЗЕМЛИ, М	-11,53		-10,12		-10,37		-10,37		-10,66		-12,28		-10,59		-10,43		-10,73		-10,31		-8,91		-9,23		-9,39		-9,82
	РАССТОЯНИЕ, М		100		11,73		46,41		41,86		50,19		49,81		59,26		40,74		20,66		79,34		44,79		30,82		24,39	
	ПИКЕТ	0		1		1,173		1,587		2		2,519		3		3,926		4		4,066		5		5,479		5,621		6
	ЭЛЕМЕНТЫ ПЛАНА																											
	КИЛОМЕТРЫ																											

Изм.	Кол.уч.	Лист	№док.	Подпись	Дата
ГИП		Каиргалиев			
Исполнил		Сейфуллин			

П-00-22-42-АД

«Разработка ПСД на реконструкцию внутрисельских автомобильных дорог в селе Тургызба Жылыойского района»

Дорога

Стадия	Лист	Листов
РП	66	

улица 37
(ПК0-ПК6)

ПроектСтройИнжиниринг

Подпись и дата | Взам. инв. ? | Инв.? подл.

ПРОФИЛЬ

МАСШТАБ
ГОРИЗОНТАЛЬНЫЙ 1:1000
ВЕРТИКАЛЬНЫЙ 1:100



РАЗВЕРНУТЫЙ ПЛАН ДОРОЖКИ		
ТИП МЕСТНОСТИ ПО УВЛАЖНЕНИЮ		
РУЛЕТНЫЕ ДАННЫЕ	ОТМЕТКА ОСИ ДОРОГИ, М	-5.62 -4.53 -4.19 -3.26 -3.15 -3.16 -3.11 -3.6 -3.48 -3.48 -3.79 -3.9 -3.99 -4.82 -5.5 -5.7 -5.89 -5.31 -5.4.1
	УКЛОН, ‰, ВЕРТИКАЛЬНАЯ КРИВАЯ	
ФАКТИЧЕСКИЕ ДАННЫЕ	ОТМЕТКА ЗЕМЛИ, М	-3.82 -4.73 -4.99 -5.46 -5.55 -5.96 -5.31 -5.38 -5.68 -5.68 -5.99 -5.99 -6.79 -7.92 -7.95 -7.97 -7.99 -5.51 -5.63
	РАССТОЯНИЕ, М	3.96 12.84 31.31 32.16 19.73 100 4.62 31.32 55.68 64.06 39.39 60.61 24.05 75.95 25.92 31.65 18.53 10.33 2.33
ПИКЕТ		0 3.96 16.8 48.11 80.27 1 4 4.62 35.94 3 39.39 10 24.05 11 25.92 57.57 68.1 78.43 80.33
ЭЛЕМЕНТЫ ПЛАНА		
КИЛОМЕТРЫ		

Подпись и дата | Взам. инв. ? | Инв.? подл.

Изм.	Кол.уч.	Лист	№док.	Подпись	Дата
ГИП		Каиргалиев			
Исполнил		Сейфуллин			

П-00-22-42-АД

«Разработка ПСД на реконструкцию внутрисельских автомобильных дорог в селе Тургызба Жылыойского района»

Дорога

Стадия	Лист	Листов
РП	67	

улица 37
(ПК6-П11+80.73)

ПроектСтройИнжиниринг

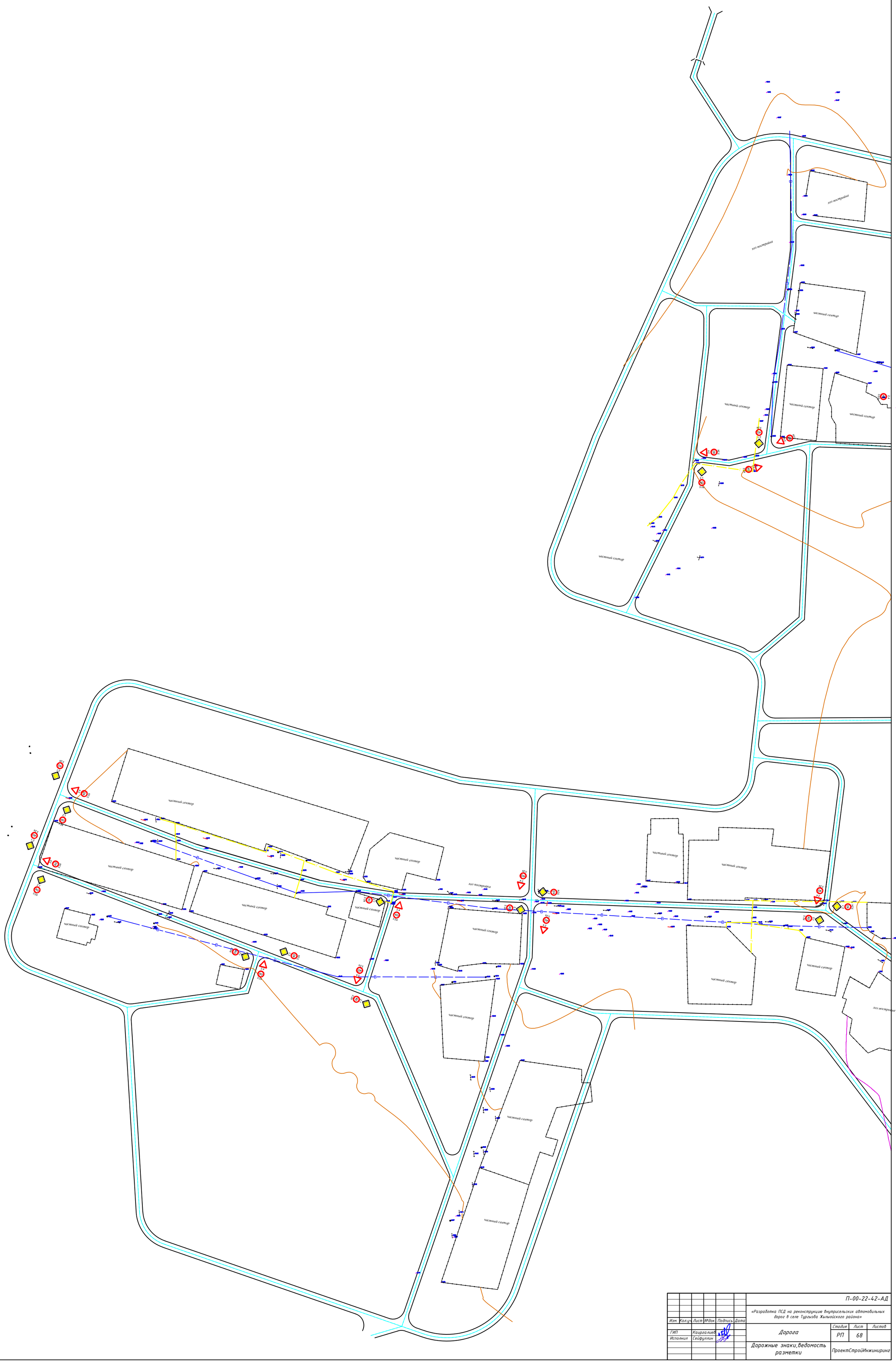
хоз постройка
хоз постройка
частный сектор
частный сектор
частный сектор

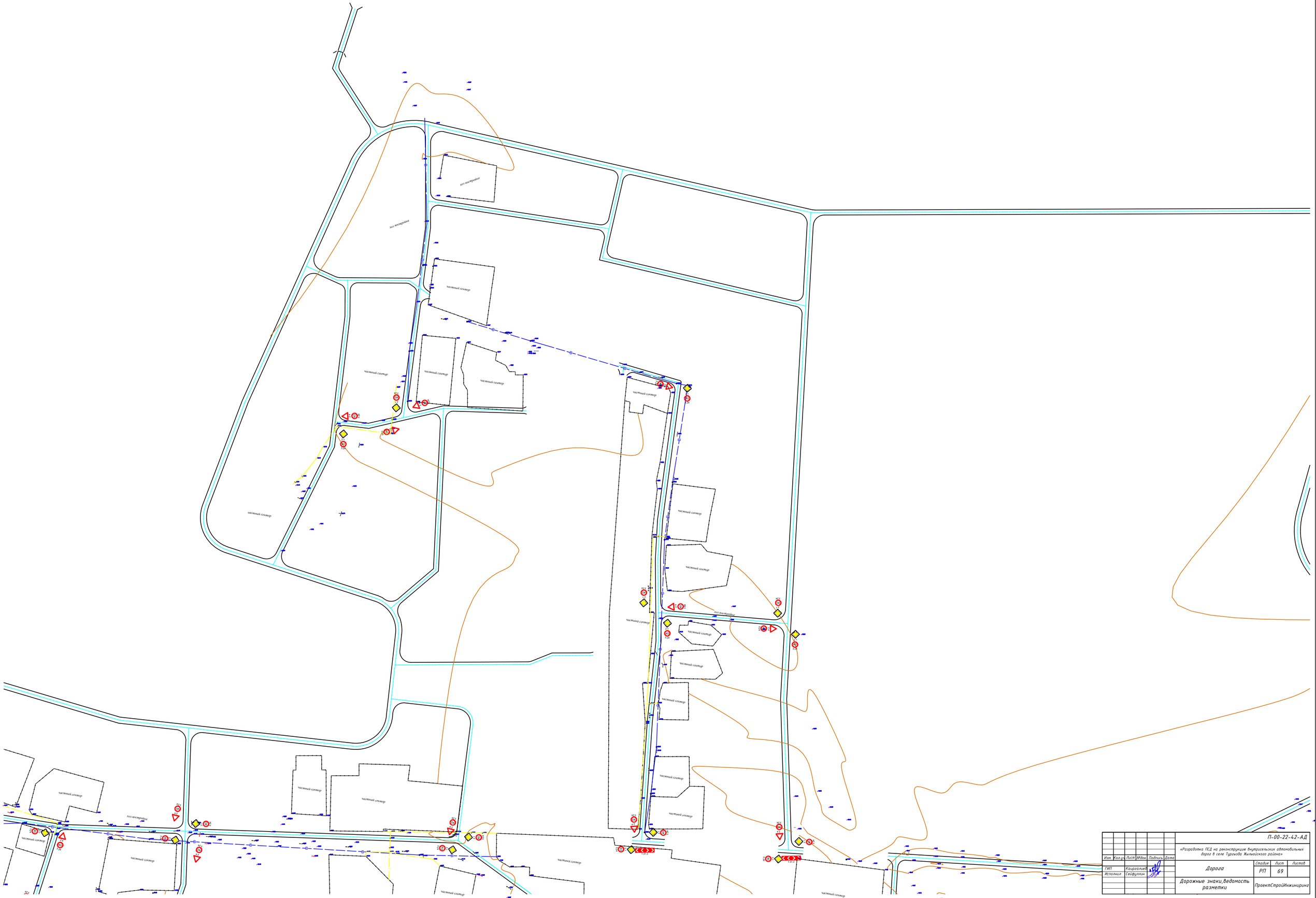

						П-00-22-42-АД	
Изм.	Кол.уч.	Лист	№док.	Подпись	Дата	«Разработка ПСД на реконструкцию внутрисельских автомобильных дорог в селе Турлыкуда Жилевского района»	
ГИП		Кашгалиев				Дорога	Стадия: РП; Лист: 69; Листов:
Исполнил		Сейфуллин				Дорожные знаки,ведомость разметки	ПроектСтройИнжиниринг

частный сектор
Мангистау Нарынды
Бауржан Молдағұлы
Жаңа Мангистау
Жаңа Мангистау
Жаңа Мангистау

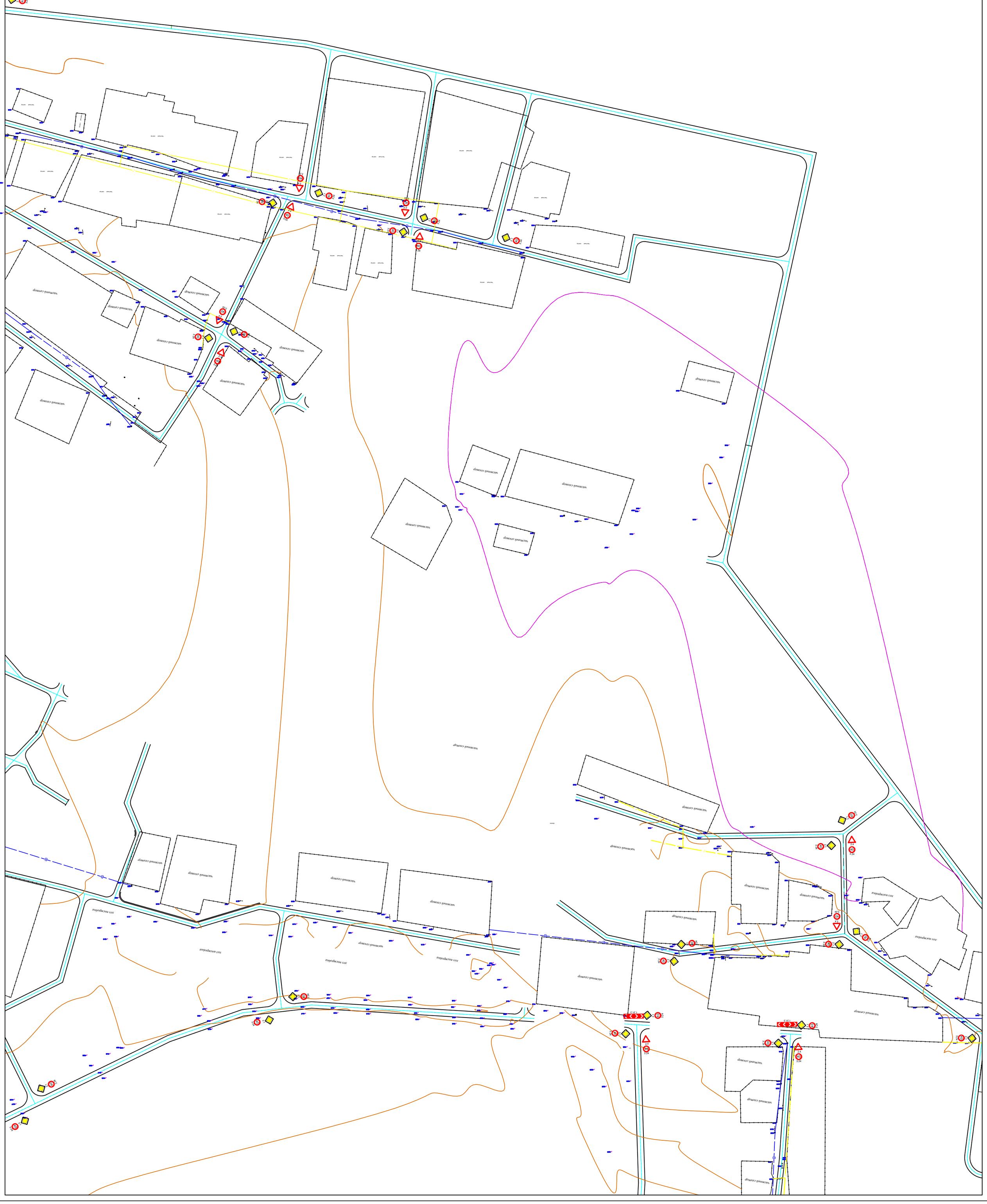

Изм.	Кол.уч.	Лист	№док.	Подпись	Дата			
						«Разработка ПСД на реконструкцию внутриквартальных автомобильных дорог в селе Гуржевка Хасанского района»		
							Стадия	Лист	Листов
ГИП		Кудрявцев				Дорога	РП	71	
Исполн.		Сафуллин							
						Дорожные знаки,безопасность размещения	Проектпромстройинжиниринг		

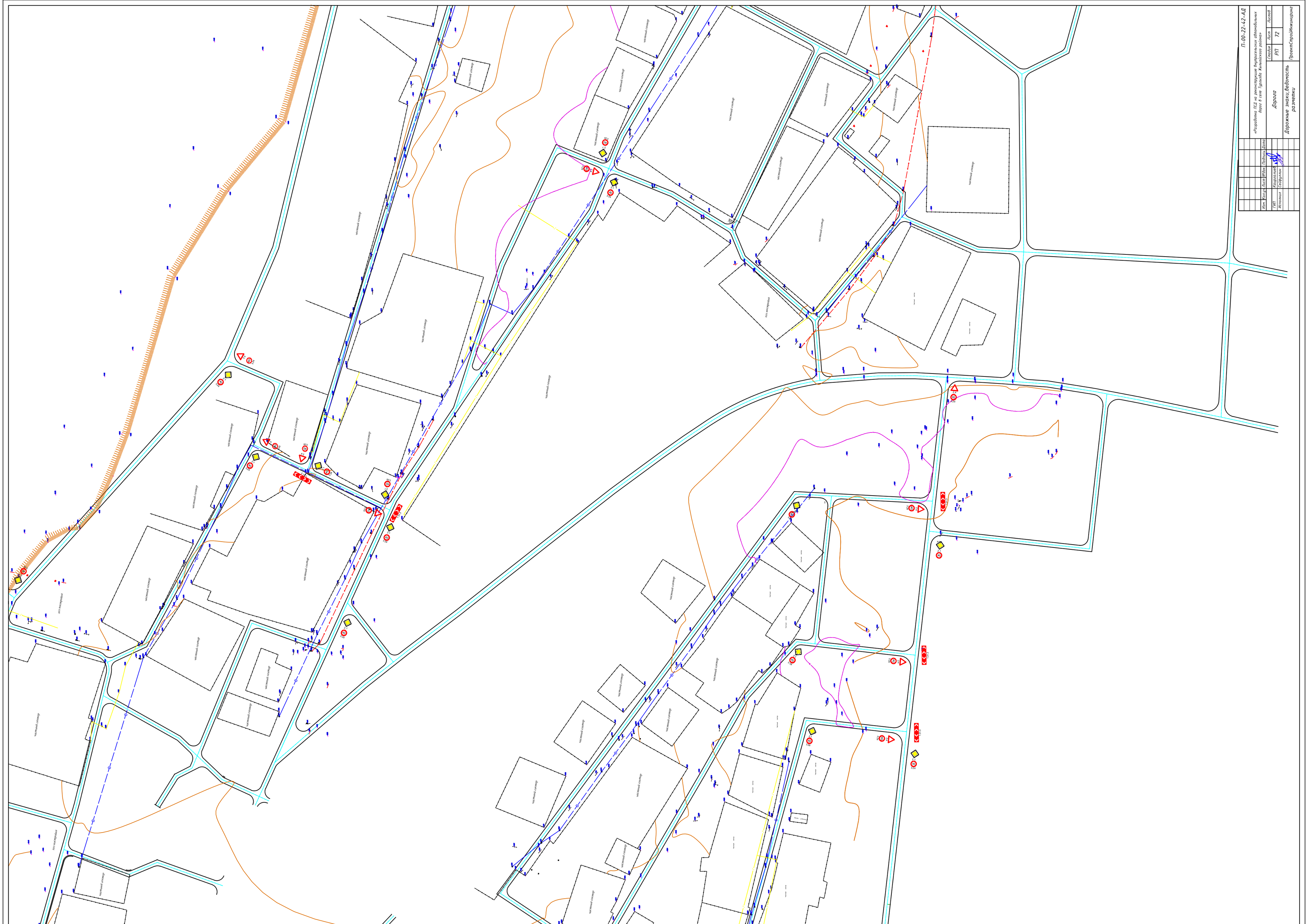
частный сектор
ул.Ленинградская
ул.Мостовая
ул.Мостовая 2-я
ул.Мостовая 3-я
ул.Мостовая 4-я
ул.Мостовая 5-я
ул.Мостовая 6-я
ул.Мостовая 7-я
ул.Мостовая 8-я
ул.Мостовая 9-я
ул.Мостовая 10-я
ул.Мостовая 11-я
ул.Мостовая 12-я
ул.Мостовая 13-я
ул.Мостовая 14-я
ул.Мостовая 15-я
ул.Мостовая 16-я
ул.Мостовая 17-я
ул.Мостовая 18-я
ул.Мостовая 19-я
ул.Мостовая 20-я
ул.Мостовая 21-я
ул.Мостовая

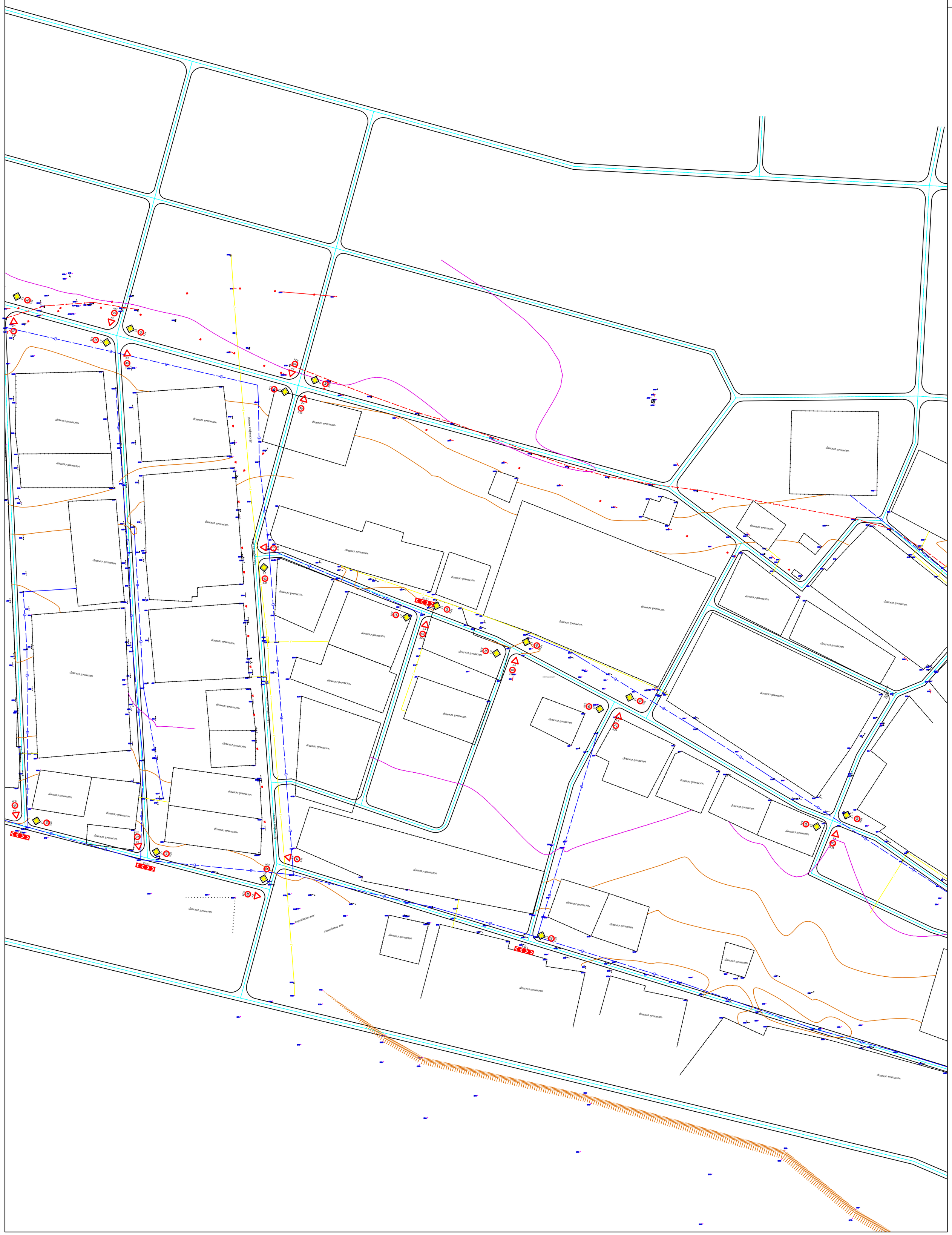
Инв.№ подл.
Подпись и дата
Взам. инв. №
П-00-22-42-АД
«Разработка ПСД на реконструкцию внутрипоселковых автомобильных дорог в селе Гуржевка Хасанского района»
Изм. Кол.уч. Лист Nдок. Подпись Дата
Стадия Лист Листов
РП 73
Дорога
ГИП Кондратьев
Исполнил Сайфуллин
Дорожные знаки,безопасность размещения
ПроектПромИнжиниринг
Местный проезд
Местный проезд
Местный проезд

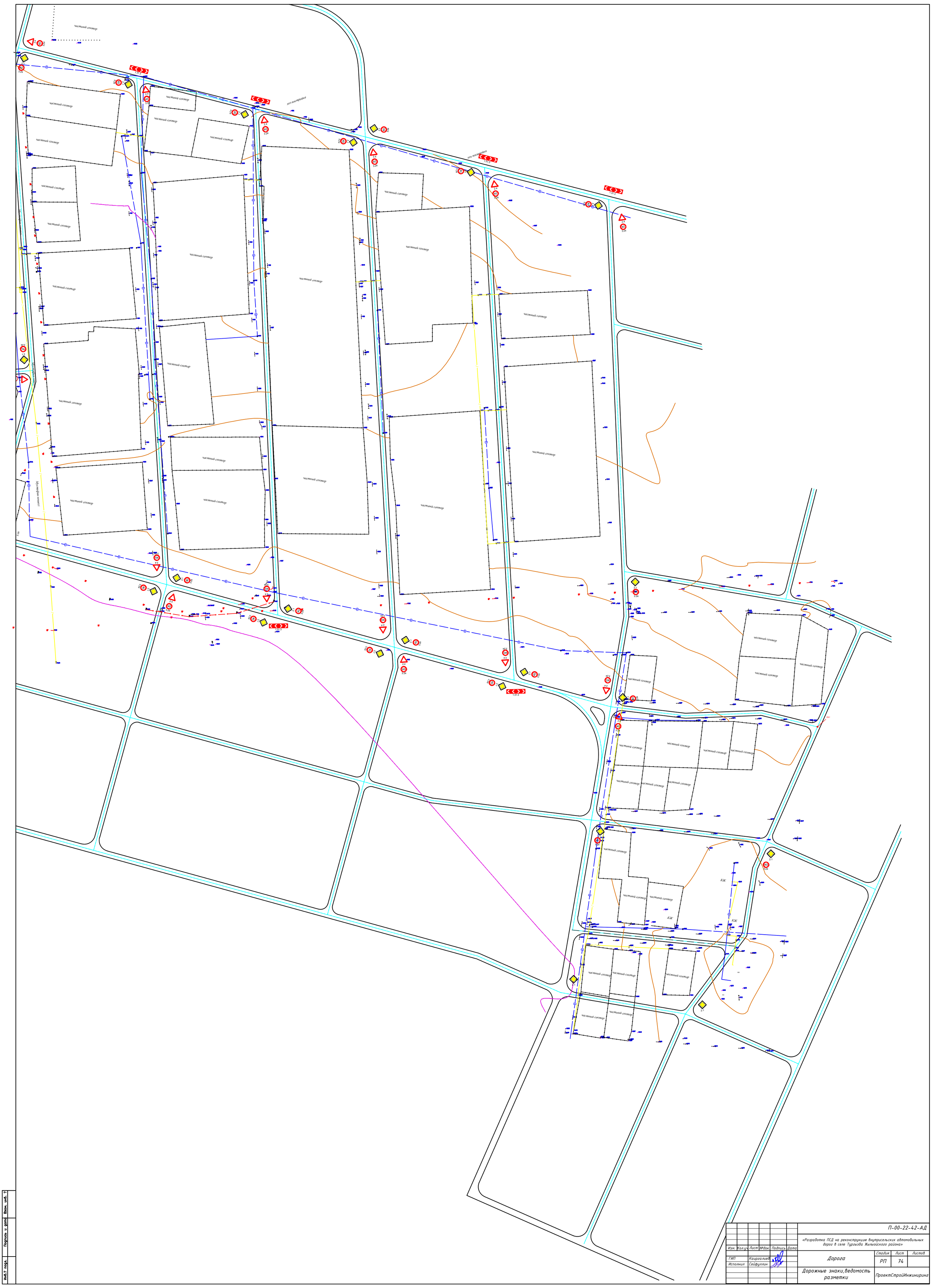

						П-00-22-42-АД	
						«Разработка ПСД на реконструкцию внутрисельских автомобильных дорог в селе Турагизба Жылыойского района»	
Изм.	Кол.уч.	Лист	№док.	Подпись	Дата		
ГИП		Каиргалиев				Дорога	Стадия: РП; Лист: 74; Листов:
Исполнил		Сейфуллин				Дорожные знаки,ведомость разметки	ПроектСтройИнжиниринг

Взам. инв. ?

Подпись и дата

Инв.? подл.

Стойка СМ-2

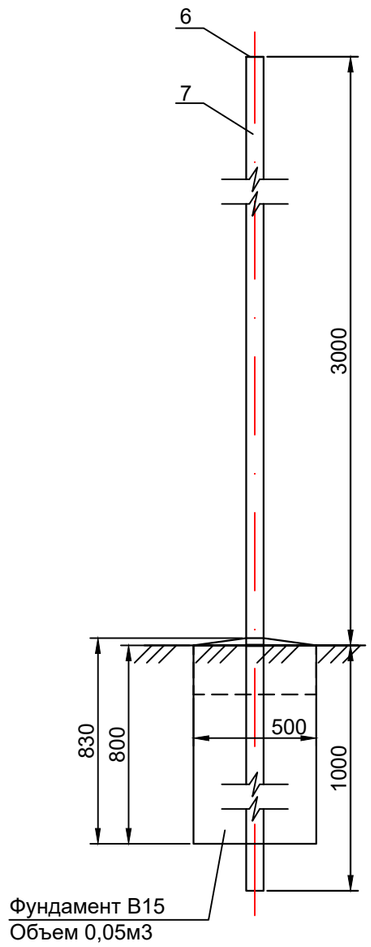

Крепление знаков к стойке

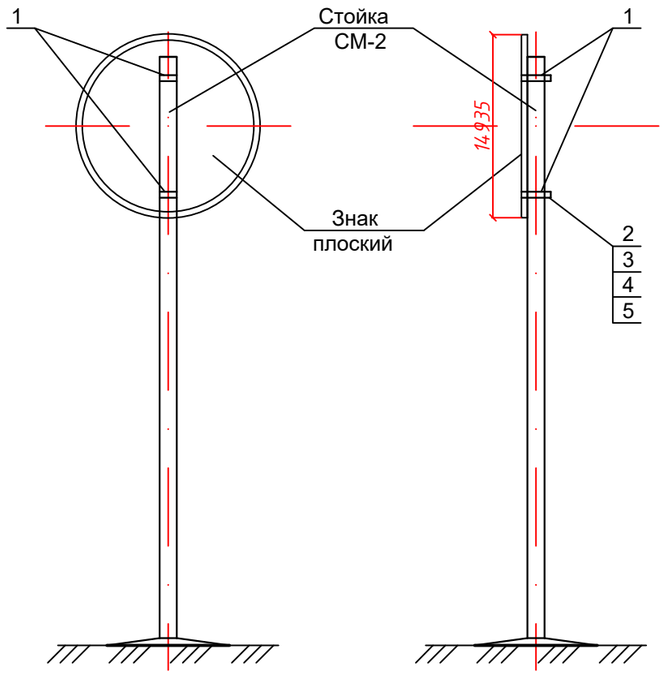

Хомут ХМ-1

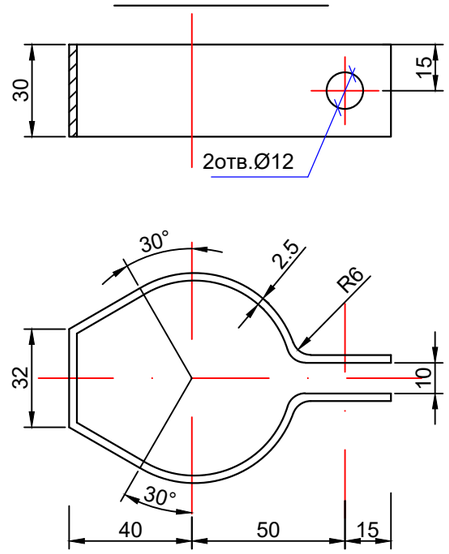

А - А

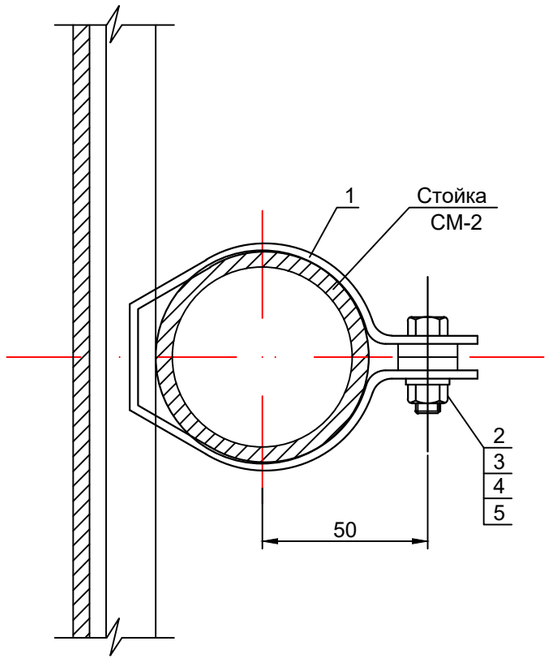

Спецификация металла на одну стойку

Марка поз.	Обозначение	Наименование	Кол	Примечание
		Стойка СМ-2		
6	ГОСТ 19903-74*	Лист 80х5 L=80	1	0,1
7	ГОСТ 10704-91	ТРУБА 76х5 L=4000	1	35
	БЕТОН КЛ В15 МАРКИ м200		1	0.05

Спецификация деталей крепления на один знак

Марка поз.	Обозначение	Наименование	Кол	Примечание
1	ГОСТ 19904-90	Полоса стальная 30х2.5 L=280	2	0.2
2		Прокладка 18х4, L=18	2	0.001
3	ГОСТ 7798-78	Болт М10х32	2	0.03
4	ГОСТ 5915-72	Гайка М10	2	0.02
5	ГОСТ 11371-78*	Шайба 10	2	0.0041

Деталь поз.2

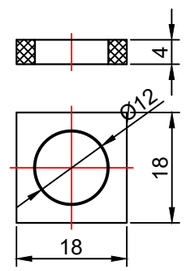

						П-00-22-42-АД		
						«Разработка ПСД на реконструкцию внутрисельских автомобильных дорог в селе Тургызба Жылыойского района»		
Изм.	Кол.уч.	Лист	№док.	Подпись	Дата			
ГИП		Каиргалиев				Дорога	Стадия	Лист	Листов
Исполнил		Сейфуллин					РП	75	
						Крепление дорожных знаков. Стойка металлическая СМ-2	ПроектСтройИнжиниринг		

Подпись и дата

Инв.? подл.

ФОРМАТ А3

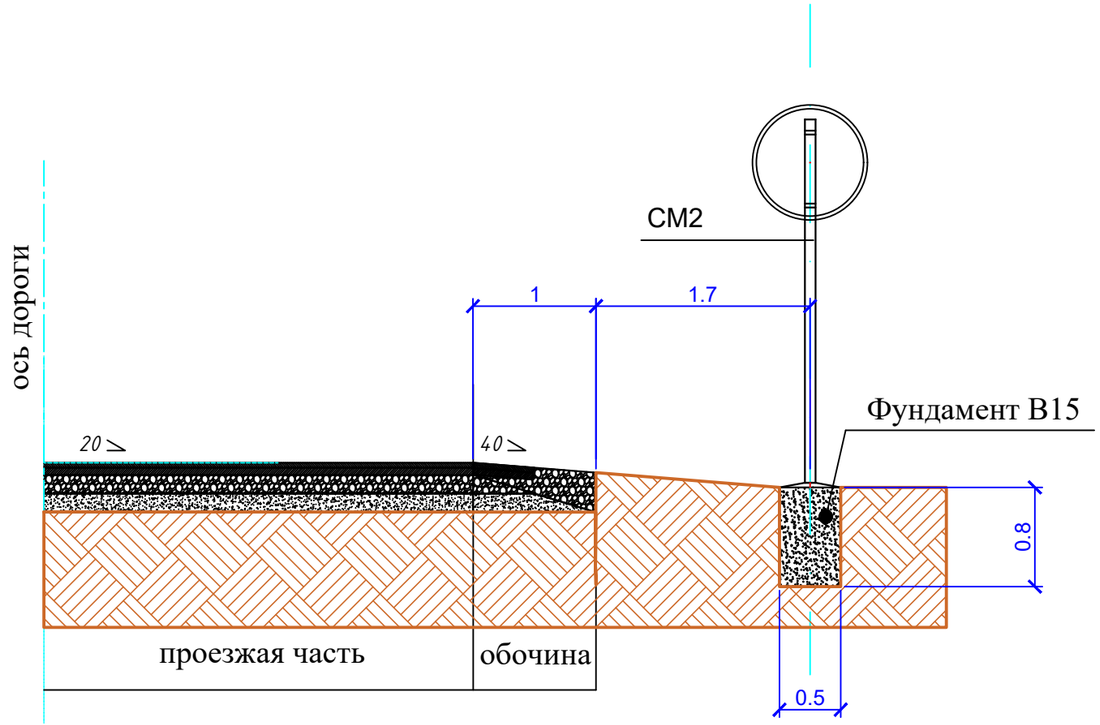

Спецификация на фундамент

марка	класс бетона	объем бетона,м3	Кол-во	Общ.Vм.
м200	В15	0.2	364	72,8

Примечания

1. Все размеры даны в мм.
2. Опоры дорожных знаков смотреть лист 10,11,12 АД

Изм.	Кол.уч.	Лист	№док.	Подпись	Дата
ГИП		Каиргалиев			
Исполнил		Сейфуллин			

П-00-22-42-АД

«Разработка ПСД на реконструкцию внутрисельских автомобильных дорог в селе Тургызба Жылыойского района»

Дорога

Стадия	Лист	Листов
РП	76	

Установка дорожных знаков

ПроектСтройИнжиниринг

Взам. инв. ?

Подпись и дата

Инв.? подл.

Формат А3

ПРОДОЛЬНЫЙ РАЗРЕЗ ПО ОСИ ТРУБЫ М 1:100

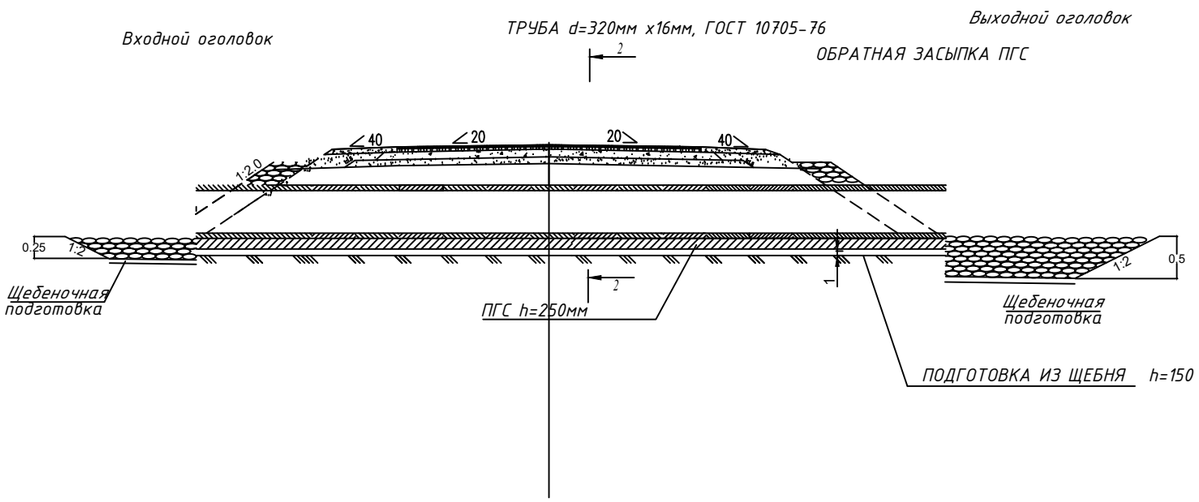

ПЛАН

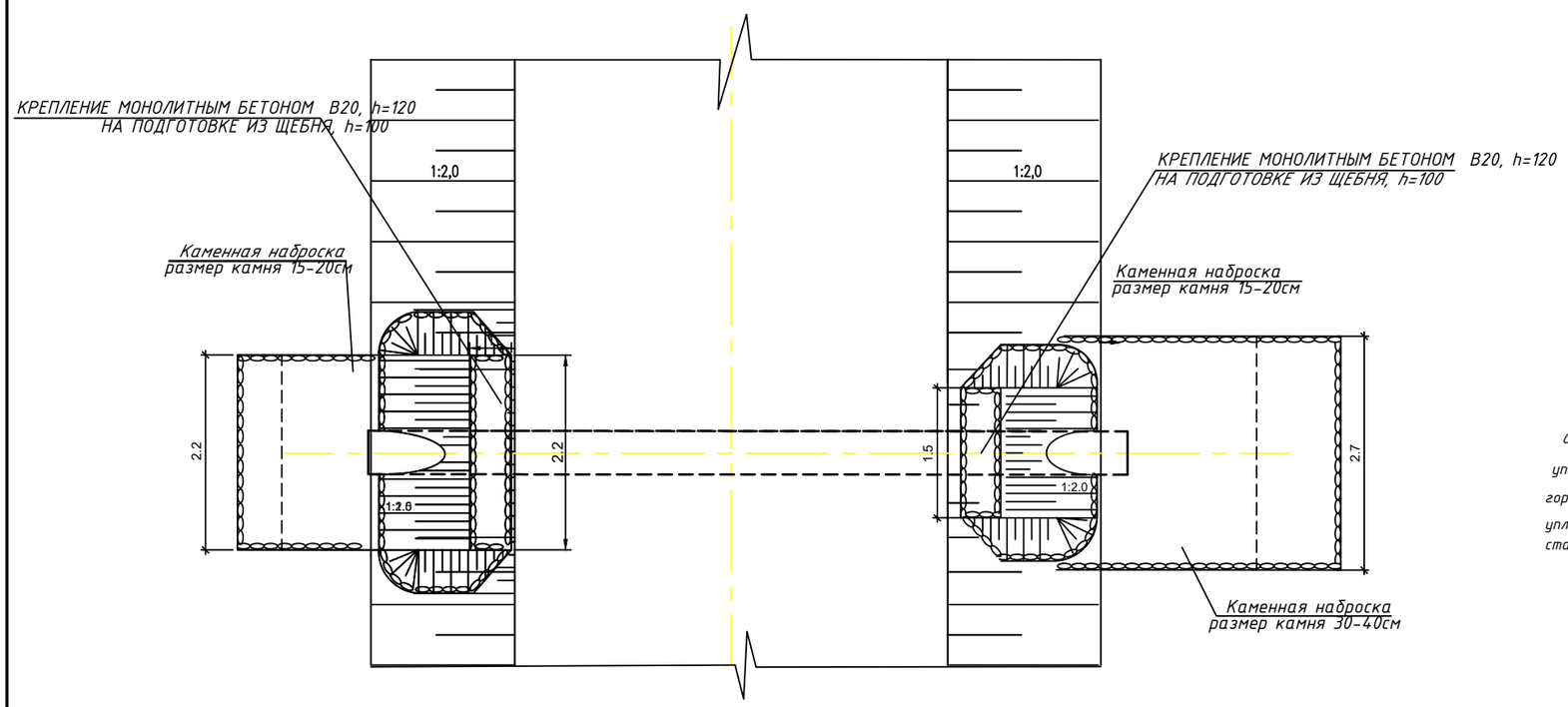

Таблица объемов работ дана на 1 шт трубы, (всего 35-шт)

Наименование работ	Ед. изм.	местоположе
Разработка котлована под тело трубы (Бульдозером)	м³	12,375
Разборка существующей насыпи с погрузкой на автосамосвалы и транспортировкой на расстояние до 10 км	м³	12,75
Устройство водопропускной трубы		
Монтаж новой металлической трубы d=320мм х 16,0мм ГОСТ 10705-80	п.м	12
Устройство основании из песчано-гравийной смеси по ГОСТ 23735-2014 h=25 см	м³	1,445
Устройство из щебеночной подготовки фр.40-70 мм, толщ. 150мм, СТ РК 1284-2004, ГОСТ 8267-93	м³	0,875
Обмазочная гидроизоляция весьма усиленная Битумно полимерная	м²	18,45
Обсыпка трубы и из ПГС по ГОСТ 23735-2014	м³	2,95
Укрепление оголовки		
Устройство оголовка монолитным бетоном В20F300W6, толщиной.120мм,	м³	0,225
Щебеночная подготовка фр.20×40 мм. СТ РК 1284-2004, ГОСТ 8267-93 толщиной 100мм	м³	0,19
Укрепление откосов и русел		
Щебеночная подготовка фр.20×40 мм. СТ РК 1284-2004, ГОСТ 8267-93 толщиной 10 см	м²/м³	7,5/0,75
Укрепление откосов насыпи каменной наброской размером камня 15-20см, толщиной-25см	м²/м³	8/4
Укрепление входного русла каменной наброской размером камня 15-20см, толщиной-25см	м²/м³	3,75/2
Укрепление выходного русла каменной наброской размером камня 30-40см,толщиной-50см	м²/м³	7,5/6,75

Фасад входного оголовка

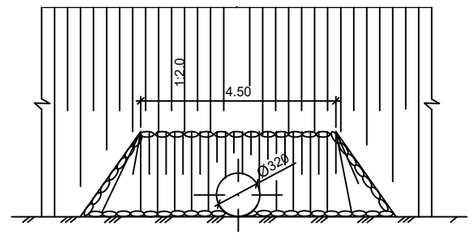

ПРИМЕЧАНИЕ

Обсыпка трубы ПГС выполняется слоями толщиной 10-20см с тщательным уплотняется в непосредственной близости от трубы трамбовками с подштыковкой в горизонтального диаметра осуществляется механизированным способом. Степень уплотнения грунта в пределах поперечника должна быть не менее 0,95 максимальной стандартной плотности.

						П-00-22-42-АД		
						«Разработка ПСД на реконструкцию внутрисельских автомобильных дорог в селе Тургызба Жылыойского района»		
Изм.	Кол.уч.	Лист	№док.	Подпись	Дата			
ГИП		Каиргалиев				Дорога	Стадия	Лист	Листов
Исполнил		Сейфуллин					РП	76а	
						Конструкция круглой металлической трубы диаметром 0,32 м	ПроектСтройИнжиниринг		

Формат А 2