ТОО «СРБ-А»

ПАСПОРТ ПРОЕКТА

«Разработка проектно-сметной документации на строительство дорог в ауле Жарсуат, Индерского района, Атырауской области (Корректировка)»

Директор **Каиргалиев А.А.**

Главный инженер проекта **Каиргалиев А.А.**

г. Уральск, 2021 г.

Заказчик: Государственное учреждение "Индерский районный отдел жилищно-коммунального хозяйства, пассажирского транспорта, автомобильных дорог и жилищной инспекции"	«Разработка проектно-сметной документации на строительство дорог в ауле Жарсуат, Индерского района, Атырауской области (Корректировка)»	Исходные данные, в том числе; 1. Задание на проектирование от 05.01.2021г. 2. Договор №180140037225/210009/00 от 05.01.2021г.
Разработчик: ТОО «СРБ-А»		
Генеральный проектировщик: ТОО «СРБ-А»		
Источник финансирования: государственные инвестиции.		
Место расположения: аул Жарсуат, Индерский район, Атырауская область		

Конструкция проезжей части по категориям дорог

Ситуационная схема расположения объекта

Главная улица

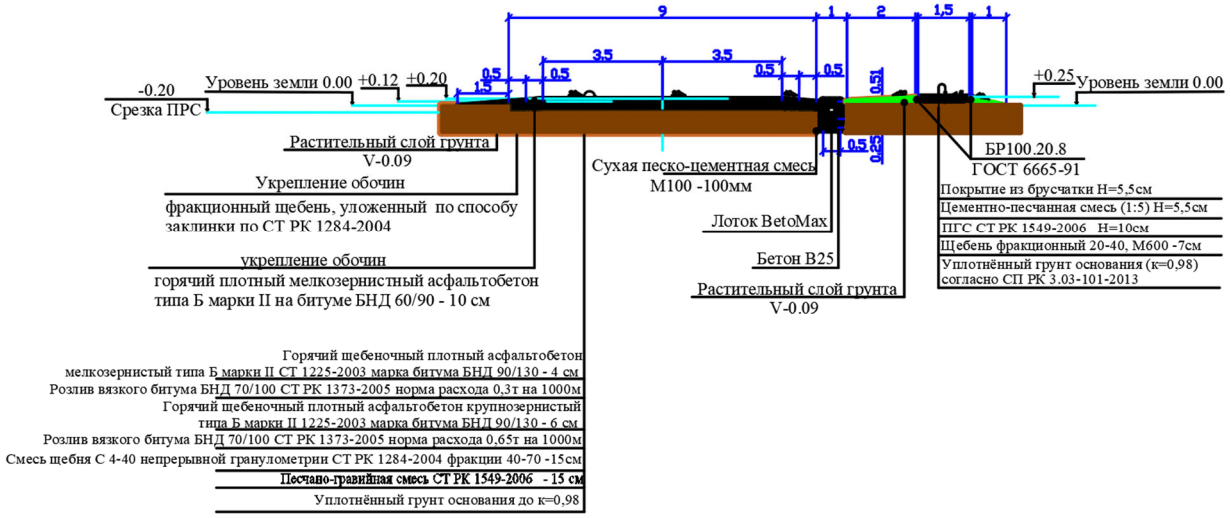

Основная улица

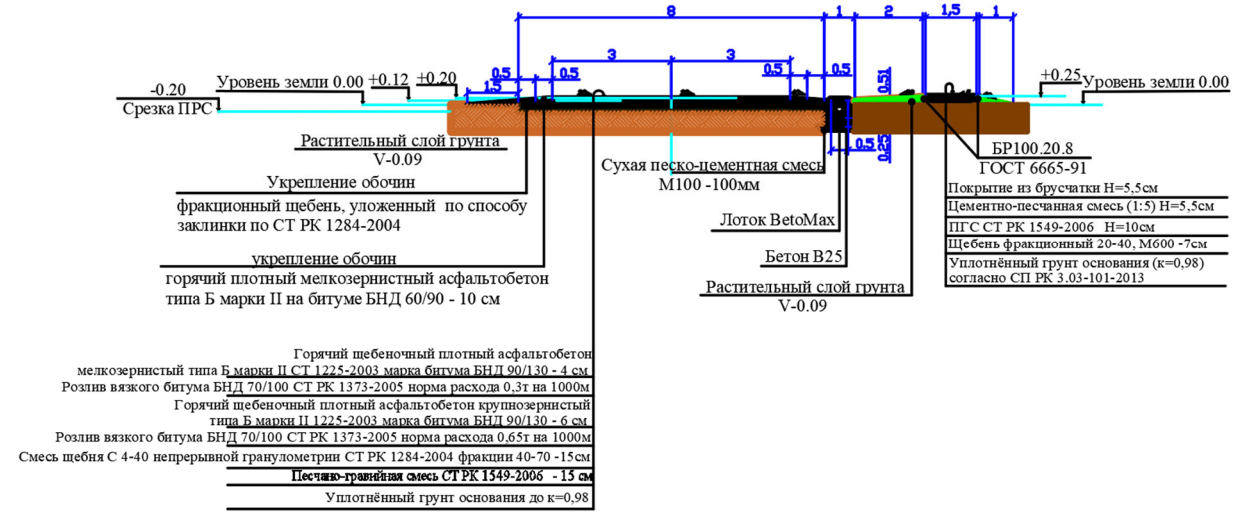

Переулок

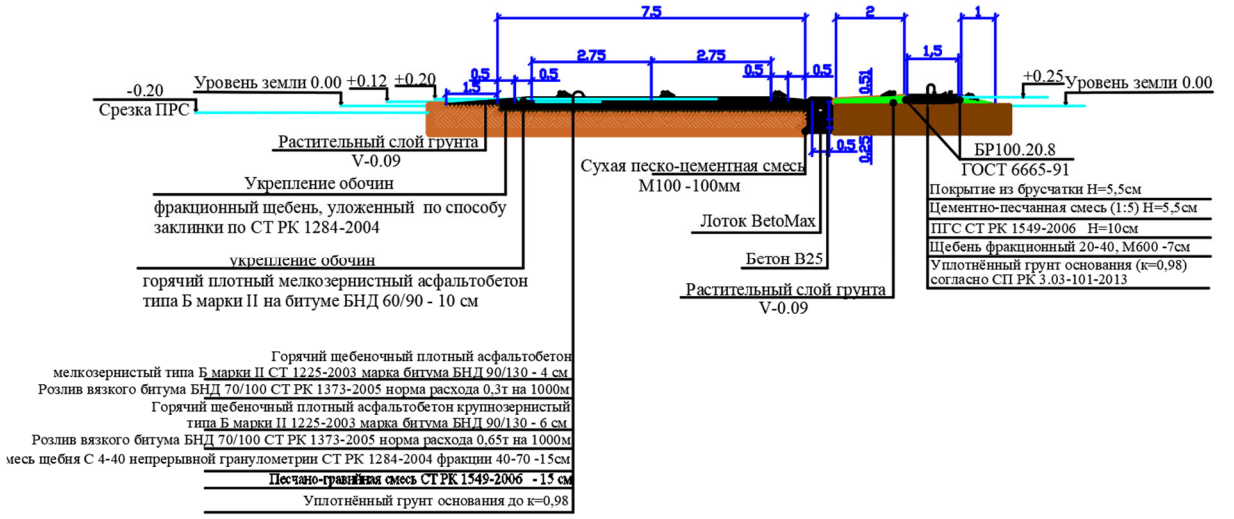

Хоз.проезд

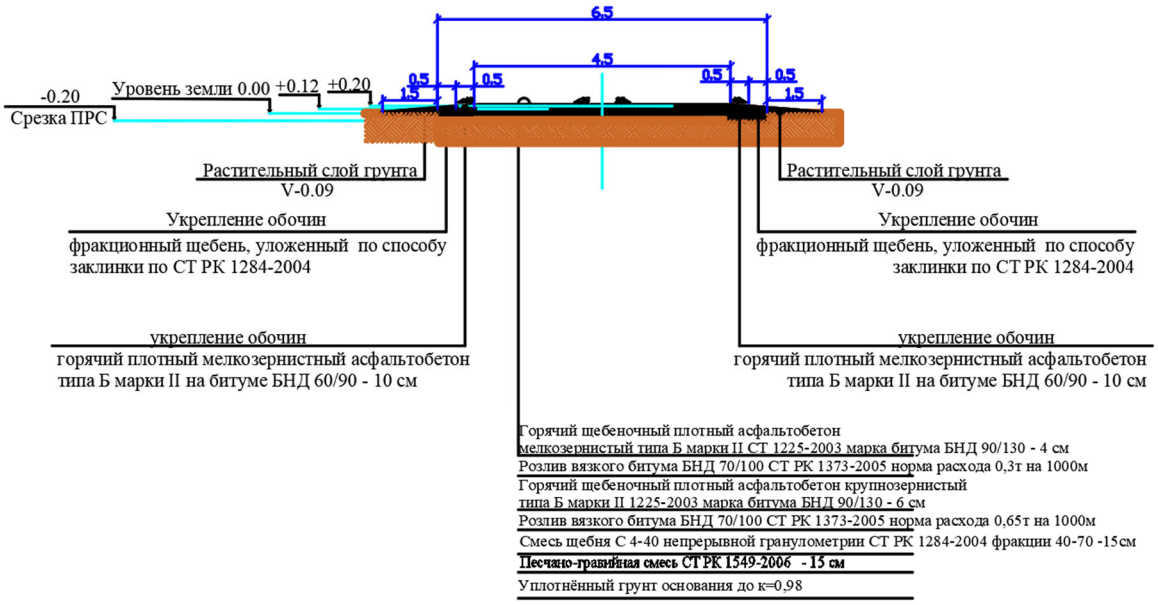

Установка дорожных знаков

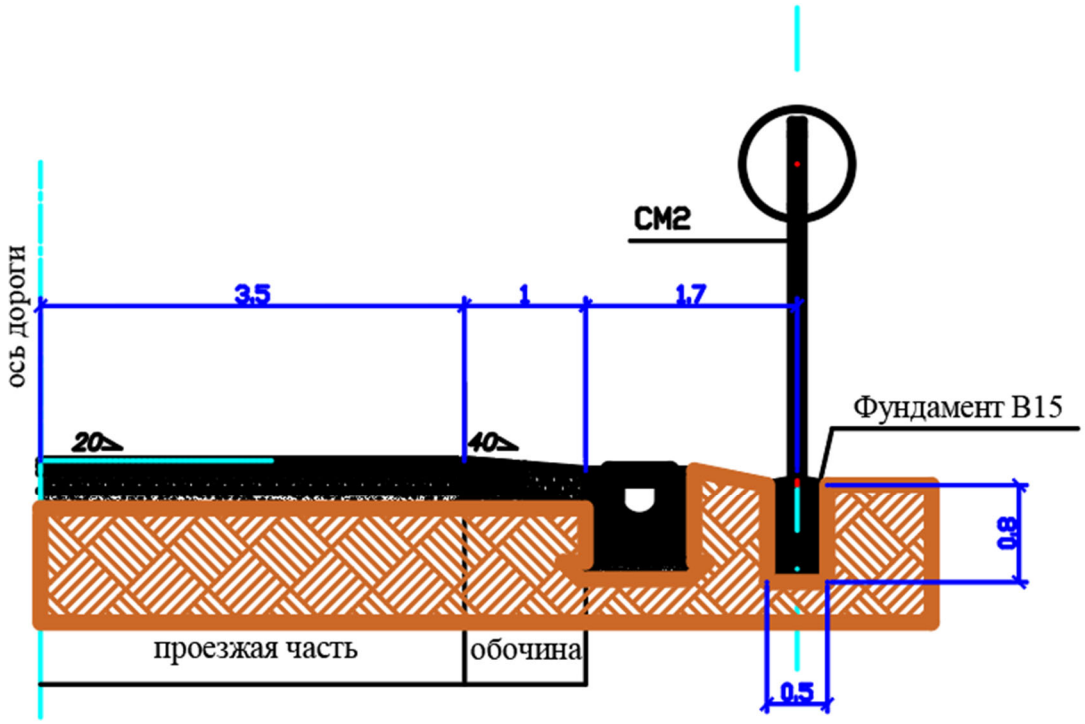

Конструкция водоотводных лотков



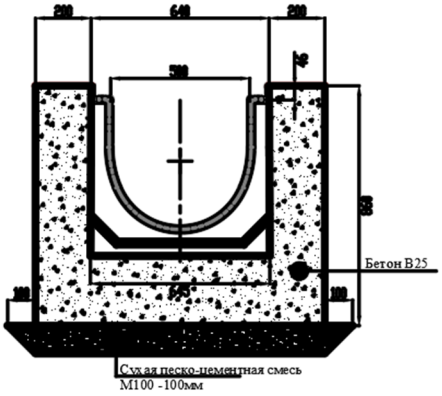

Технико-экономические показатели

	Улица Макпал:	
1	Протяженность дороги	1103,0м.
2	Категория дороги	Главная улица
3	Расчётная скорость движения, км/час.	40 км/ч
4	Ширина полосы движения, м	3,5м
5	Число полос движения	2
7	Ширина обочин, м	1,0м
8	Тип дорожной одежды и вид покрытия	Облегчённого типа, горячий асфальтобетон.

	Улица Жангирова:	
1	Протяженность дороги	483,8м.
2	Категория дороги	Главная улица
3	Расчётная скорость движения, км/час.	40 км/ч
4	Ширина полосы движения, м	3,5м
5	Число полос движения	2

7	Ширина обочин, м	1,0м
8	Тип дорожной одежды и вид покрытия	Облегчённого типа, горячий асфальтобетон.

	Улица Наурыз:	
1	Протяженность дороги	626,8м.
2	Категория дороги	Основная улица
3	Расчётная скорость движения, км/час.	40 км/ч
4	Ширина полосы движения, м	3,0м
5	Число полос движения	2
7	Ширина обочин, м	1,0м
8	Тип дорожной одежды и вид покрытия	Облегчённого типа, горячий асфальтобетон.

	Улица Калбагаева:	
1	Протяженность дороги	475,2м
2	Категория дороги	Хоз.проезд
3	Расчётная скорость движения, км/час.	40 км/ч
4	Ширина полосы движения, м	4,5м
5	Число полос движения	1
7	Ширина обочин, м	1,0м
8	Тип дорожной одежды и вид покрытия	Облегчённого типа, горячий асфальтобетон.

	Улица №2:	
1	Протяженность дороги	358,1м
2	Категория дороги	Основная улица
3	Расчётная скорость движе-	40 км/ч

	ния, км/час.	
4	Ширина полосы движения, м	3,0м
5	Число полос движения	2
7	Ширина обочин, м	1,0м
8	Тип дорожной одежды и вид покрытия	Облегчённого типа, горячий асфальтобетон.

	Переулок между улицами Жангирова и Дауталиева:	
1	Протяженность	114,6м.
2	Категория дороги	Переулок
3	Расчётная скорость движения, км/час.	40 км/ч
4	Ширина полосы движения, м	2,75м
5	Число полос движения	2
7	Ширина обочин, м	1,0м
8	Тип дорожной одежды и вид покрытия	Облегчённого типа, горячий асфальтобетон.

	Переулок №2:	
1	Протяженность	151,0м.
2	Категория дороги	Переулок
3	Расчётная скорость движения, км/час.	40 км/ч
4	Ширина полосы движения, м	2,75м
5	Число полос движения	2
7	Ширина обочин, м	1,0м
8	Тип дорожной одежды и вид покрытия	Облегчённого типа, горячий асфальтобетон.

Должность и Ф.И.О. руководителя

Каиргалиев А.А. подпись

М.П.

Должность и Ф.И.О. ответственного за составление паспорта Каиргалиев А.А. подпись
Дата составления: 10.05.2021г.